



**АДМИНИСТРАЦИЯ ГОРОДА КОСТРОМЫ
НАЧАЛЬНИК УПРАВЛЕНИЯ БЛАГОУСТРОЙСТВА**

РАСПОРЯЖЕНИЕ

28.01.2026

№ 13 -р

**Об утверждении схемы границ прилегающей территории к
земельному участку с кадастровым номером 44:27:070111:22,
местоположение которого установлено относительно
ориентира, расположенного в границах участка.
Почтовый адрес ориентира: Костромская область,
город Кострома, улица Волжская 2-я.**

В соответствии с Законом Костромской области от 16 июля 2018 года № 420-6-ЗКО «О содержании правил благоустройства территории муниципального образования Костромской области и порядке определения границ прилегающих территорий», приказом Комитета архитектуры и градостроительства Костромской области от 8 февраля 2024 года № 2 «Об утверждении формы схемы границ прилегающей территории, требований к ее подготовке, к точности и методам определения координат характерных точек границ прилегающей территории», решением Думы города Костромы от 25 апреля 2013 года № 60 «Об утверждении Правил благоустройства территории города Костромы», руководствуясь Положением об Управлении благоустройства Администрации города Костромы, утвержденным решением Думы города Костромы от 27 октября 2022 года № 187,

О Б Я З Ы В А Ю:

1. Утвердить прилагаемую схему границ прилегающей территории к земельному участку с кадастровым номером 44:27:070111:22, местоположение которого установлено относительно ориентира, расположенного в границах участка. Почтовый адрес ориентира: Костромская область, город Кострома, улица Волжская 2-я.

2. Настоящее распоряжение подлежит официальному опубликованию и размещению на официальном сайте Администрации города Костромы в информационно-телекоммуникационной сети Интернет.

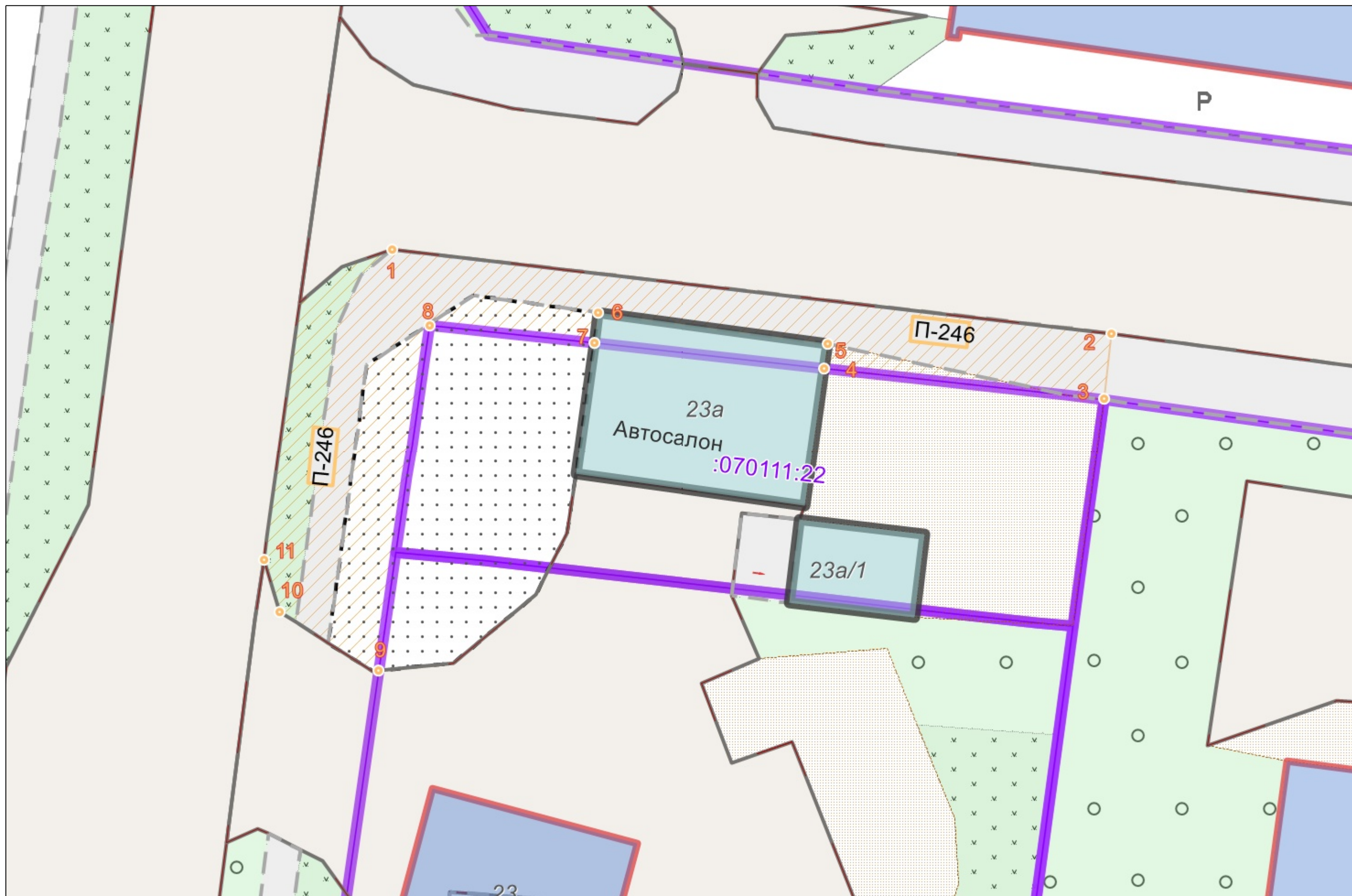
Начальник Управления

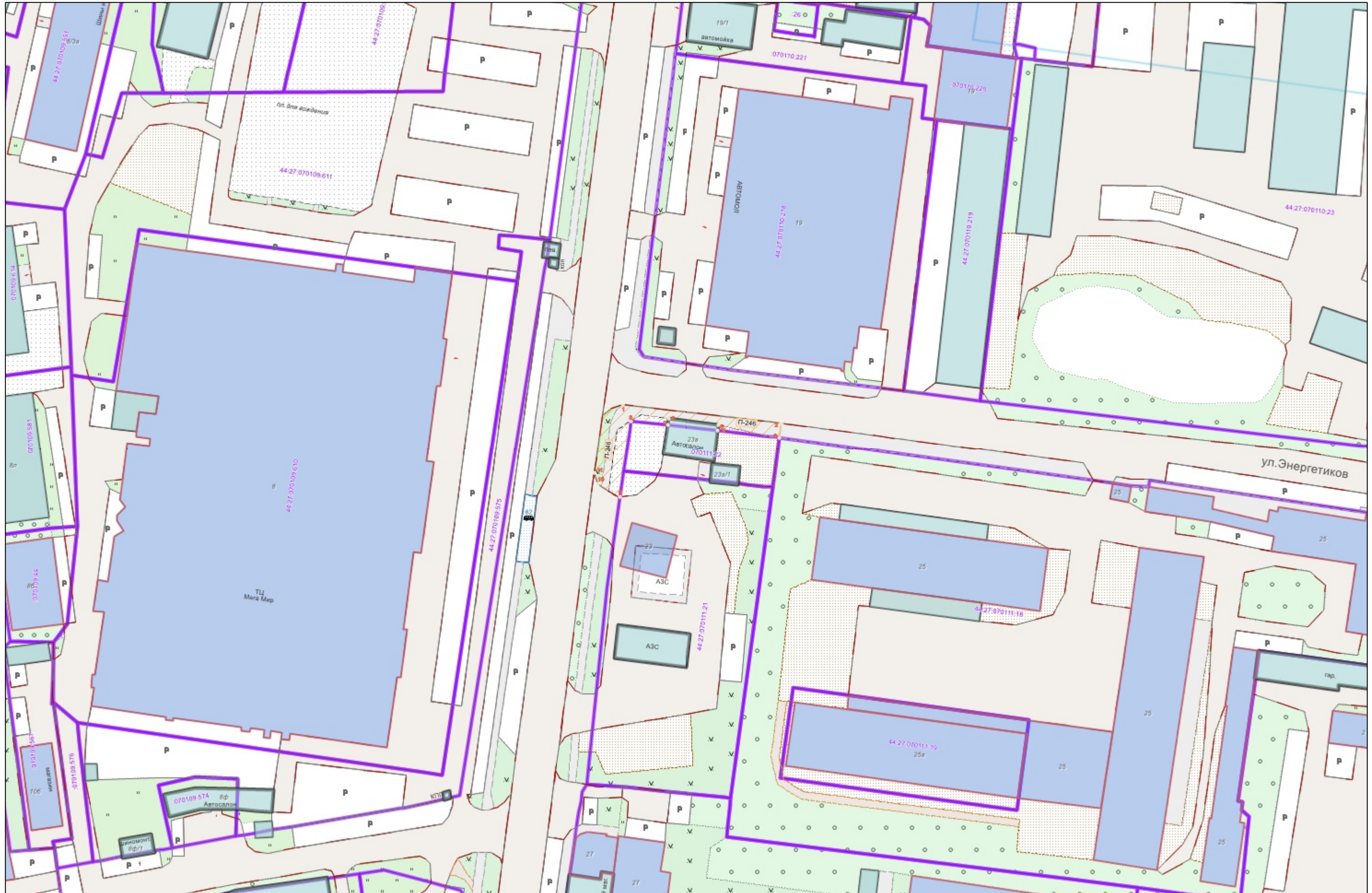
Т.А. Подойницына













| | | |
|--------------------|---------------|---|
| 1. | -246 | (|
|): | | |
| , . , . 2- | | |
| 2. | , | |
| 44:27:070111:22 | | |
| 3. | () | , |
| , , , | | |
| : | | |
| , , | | |
| . : | | |
| 2- | | |
| 4. | : 360.6 (.) | |
| 5. | , | |
| : | | |
| 2 | | |
| () | | |
| 6. | (), | |
| | | |
| 7. | (55.6 .), | |
| . . 55.6 (- 0 , , | | |

| | , () | |
|---------|------------|--------------|
| | | Y |
| 1 | 2 | 3 |
| -246/1 | 288 305.44 | 1 216 070.52 |
| -246/2 | 288 300.06 | 1 216 116.35 |
| -246/3 | 288 295.90 | 1 216 115.85 |
| -246/4 | 288 297.84 | 1 216 098.05 |
| -246/5 | 288 299.41 | 1 216 098.26 |
| -246/6 | 288 301.41 | 1 216 083.63 |
| -246/7 | 288 299.47 | 1 216 083.37 |
| -246/8 | 288 300.60 | 1 216 072.91 |
| -246/9 | 288 278.56 | 1 216 069.66 |
| -246/10 | 288 282.31 | 1 216 063.38 |
| -246/11 | 288 285.59 | 1 216 062.34 |





:

| | |
|--|------|
|  | |
|  | |
| 44:xx:xxxxxx:xx | (), |
| 44:XX:XXxxXxX | |
|  | |
|  | , |
|  | |
|  | |
|  | |
|  | |
|  | |
|  | |