



**АДМИНИСТРАЦИЯ ГОРОДА КОСТРОМЫ
НАЧАЛЬНИК УПРАВЛЕНИЯ БЛАГОУСТРОЙСТВА**

РАСПОРЯЖЕНИЕ

№ 12 -р

28.01.2026

Об утверждении схемы границ прилегающей территории к земельному участку с кадастровым номером 44:27:070109:54, местоположение которого установлено относительно ориентира, расположенного в границах участка. Почтовый адрес ориентира: Костромская область, город Кострома, улица Волжская 2-я, дом 14а.

В соответствии с Законом Костромской области от 16 июля 2018 года № 420-6-ЗКО «О содержании правил благоустройства территории муниципального образования Костромской области и порядке определения границ прилегающих территорий», приказом Комитета архитектуры и градостроительства Костромской области от 8 февраля 2024 года № 2 «Об утверждении формы схемы границ прилегающей территории, требований к ее подготовке, к точности и методам определения координат характерных точек границ прилегающей территории», решением Думы города Костромы от 25 апреля 2013 года № 60 «Об утверждении Правил благоустройства территории города Костромы», руководствуясь Положением об Управлении благоустройства Администрации города Костромы, утвержденным решением Думы города Костромы от 27 октября 2022 года № 187,

О Б Я З Ы В А Ю:

1. Утвердить прилагаемую схему границ прилегающей территории к земельному участку с кадастровым номером 44:27:070109:54, местоположение которого установлено относительно ориентира, расположенного в границах участка. Почтовый адрес ориентира: Костромская область, город Кострома, улица Волжская 2-я, дом 14а.

2. Настоящее распоряжение подлежит официальному опубликованию и размещению на официальном сайте Администрации города Костромы в информационно-телекоммуникационной сети Интернет.

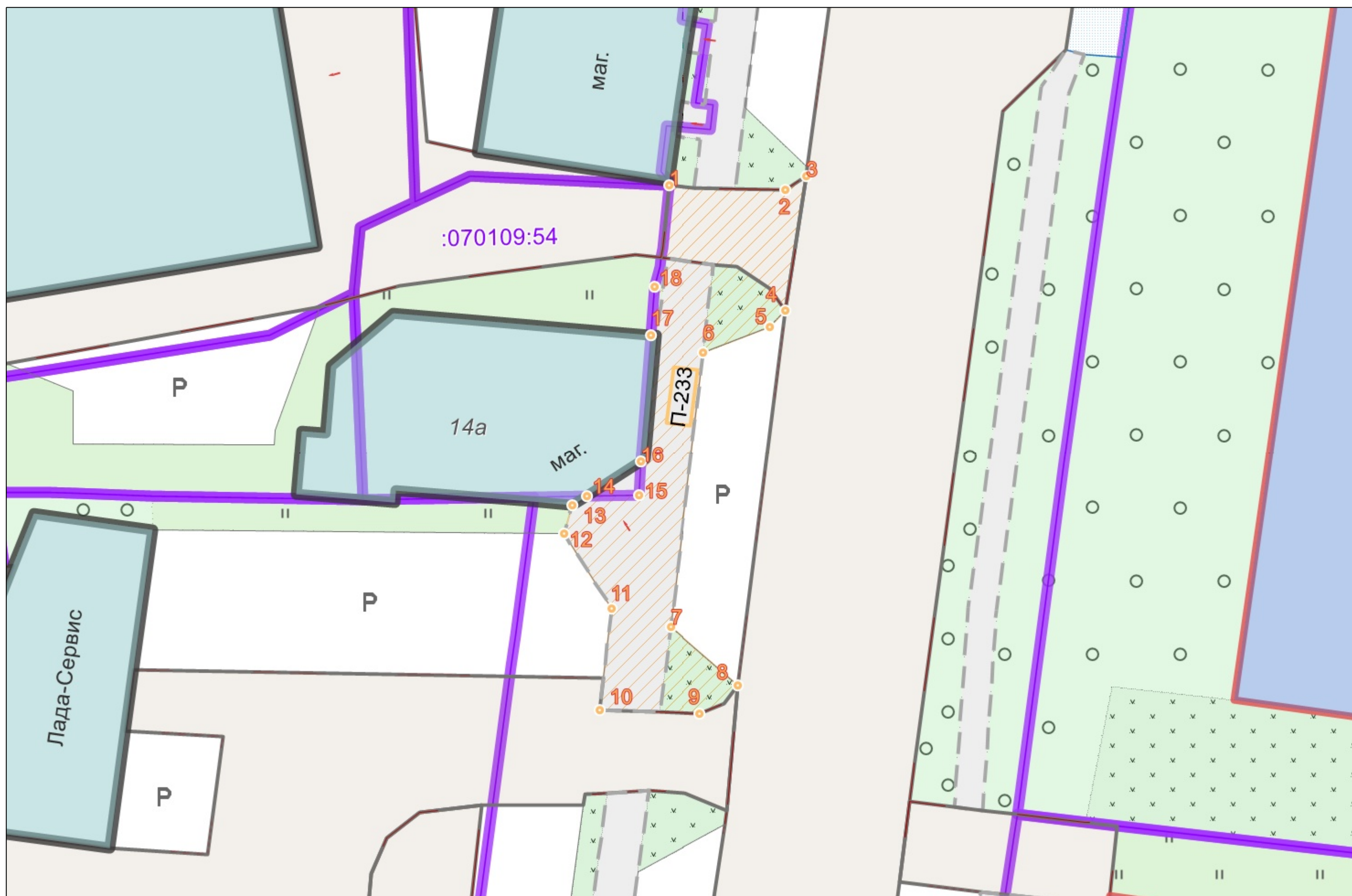
Начальник Управления

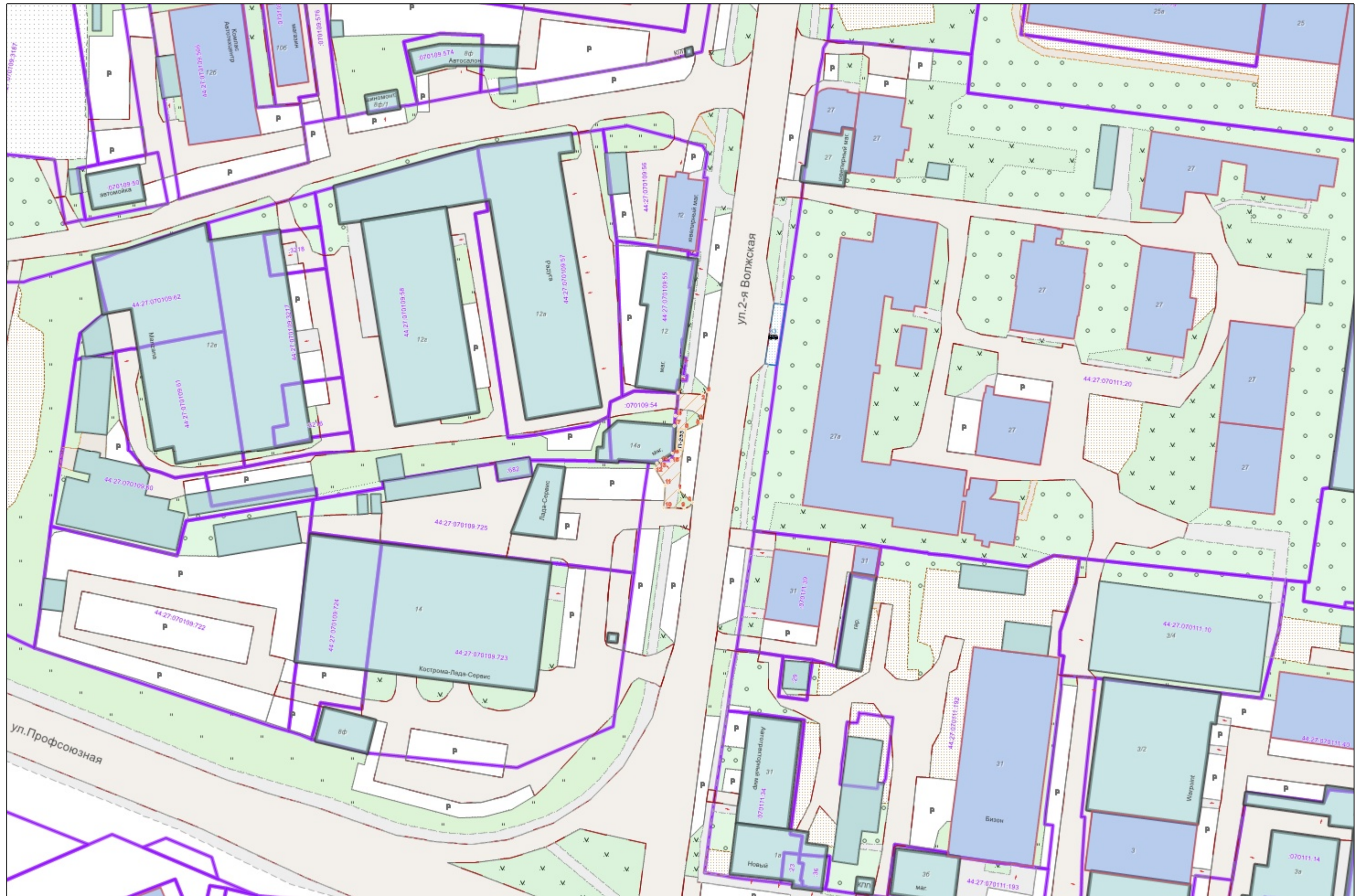


Т.А. Подойницына





1.	-233	(
):		
,		
:		
,		
2- , 14 .		
2.	,	44:27:070109:54
3.	()	,
,		
:		
4.	: 197.6	(.)
5.		,
:		
()		
6.	()	,
7.	(36.4 . .),
- (0 , ,		
. . 36.4		

	, ()	
		Y
1	2	3
-233/1	288 094.10	1 216 016.60
-233/2	288 093.80	1 216 024.05
-233/3	288 094.68	1 216 025.37
-233/4	288 086.12	1 216 024.07
-233/5	288 085.10	1 216 023.05
-233/6	288 083.44	1 216 018.80
-233/7	288 065.97	1 216 016.70
-233/8	288 062.22	1 216 021.06
-233/9	288 060.41	1 216 018.57
-233/10	288 060.63	1 216 012.19
-233/11	288 067.10	1 216 012.96
-233/12	288 071.89	1 216 009.91
-233/13	288 073.68	1 216 010.46
-233/14	288 074.27	1 216 011.38
-233/15	288 074.35	1 216 014.68
-233/16	288 076.46	1 216 014.84
-233/17	288 084.58	1 216 015.42
-233/18	288 087.68	1 216 015.66





:

	
 1	
44:xx:xxxxxx:xx	(),
44:XX:XXxxXxX	
	
	,
