



**АДМИНИСТРАЦИЯ ГОРОДА КОСТРОМЫ
НАЧАЛЬНИК УПРАВЛЕНИЯ БЛАГОУСТРОЙСТВА**

РАСПОРЯЖЕНИЕ

№ 11 -р

28.01.2026

**Об утверждении схемы границ прилегающей территории к
земельному участку с кадастровым номером 44:27:070109:56,
местоположение которого установлено относительно
ориентира, расположенного в границах участка. Почтовый
адрес ориентира: Костромская область, городской округ
город Кострома, город Кострома, улица Волжская 2-я, дом 12.**

В соответствии с Законом Костромской области от 16 июля 2018 года № 420-6-ЗКО «О содержании правил благоустройства территории муниципального образования Костромской области и порядке определения границ прилегающих территорий», приказом Комитета архитектуры и градостроительства Костромской области от 8 февраля 2024 года № 2 «Об утверждении формы схемы границ прилегающей территории, требований к ее подготовке, к точности и методам определения координат характерных точек границ прилегающей территории», решением Думы города Костромы от 25 апреля 2013 года № 60 «Об утверждении Правил благоустройства территории города Костромы», руководствуясь Положением об Управлении благоустройства Администрации города Костромы, утвержденным решением Думы города Костромы от 27 октября 2022 года № 187,

О Б Я З Ы В А Ю:

1. Утвердить прилагаемую схему границ прилегающей территории к земельному участку с кадастровым номером 44:27:070109:56, местоположение которого установлено относительно ориентира, расположенного в границах участка. Почтовый адрес ориентира: Костромская область, городской округ город Кострома, город Кострома, улица Волжская 2-я, дом 12.

2. Настоящее распоряжение подлежит официальному опубликованию и размещению на официальном сайте Администрации города Костромы в информационно-телекоммуникационной сети Интернет.

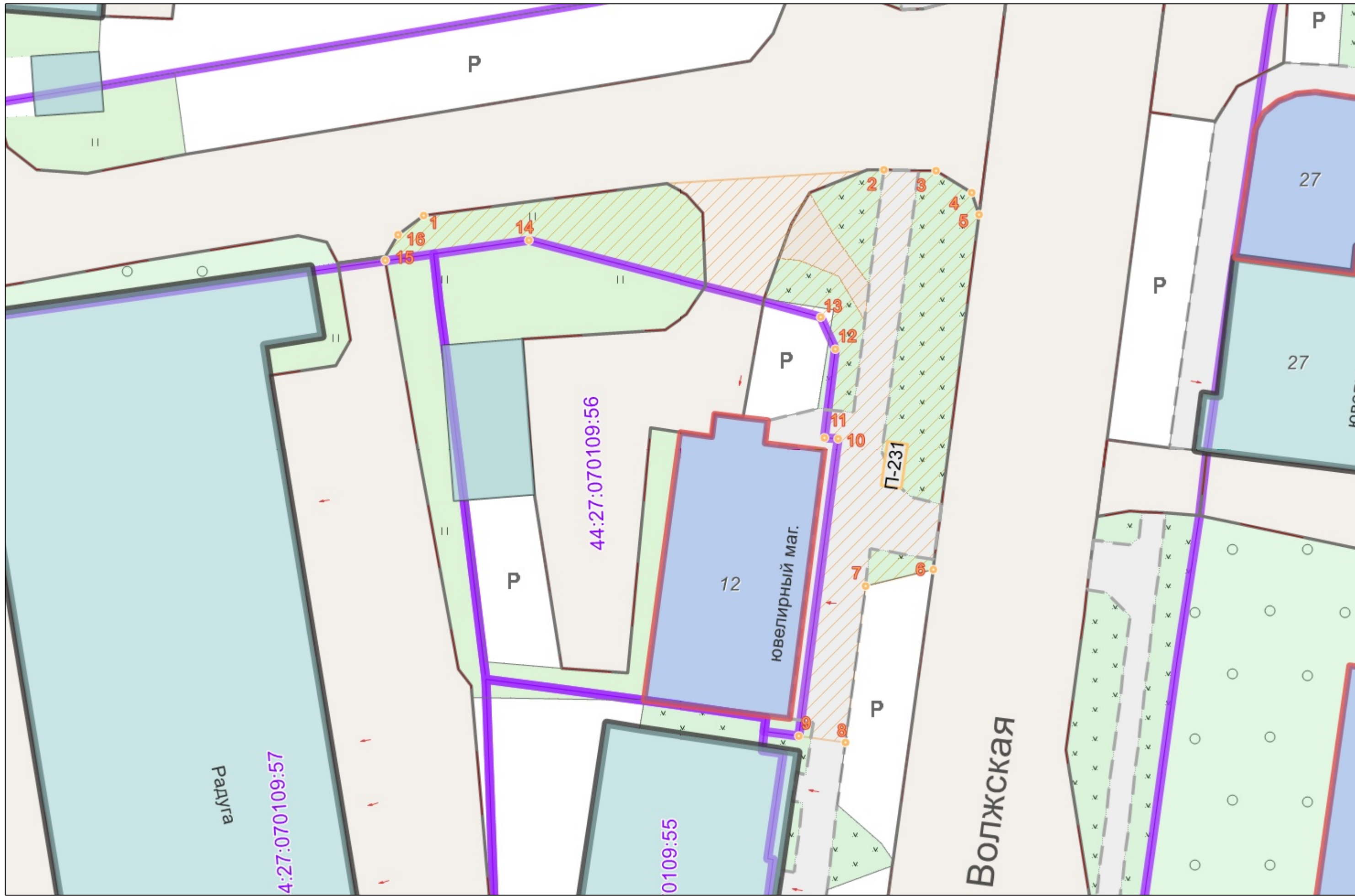
Начальник Управления

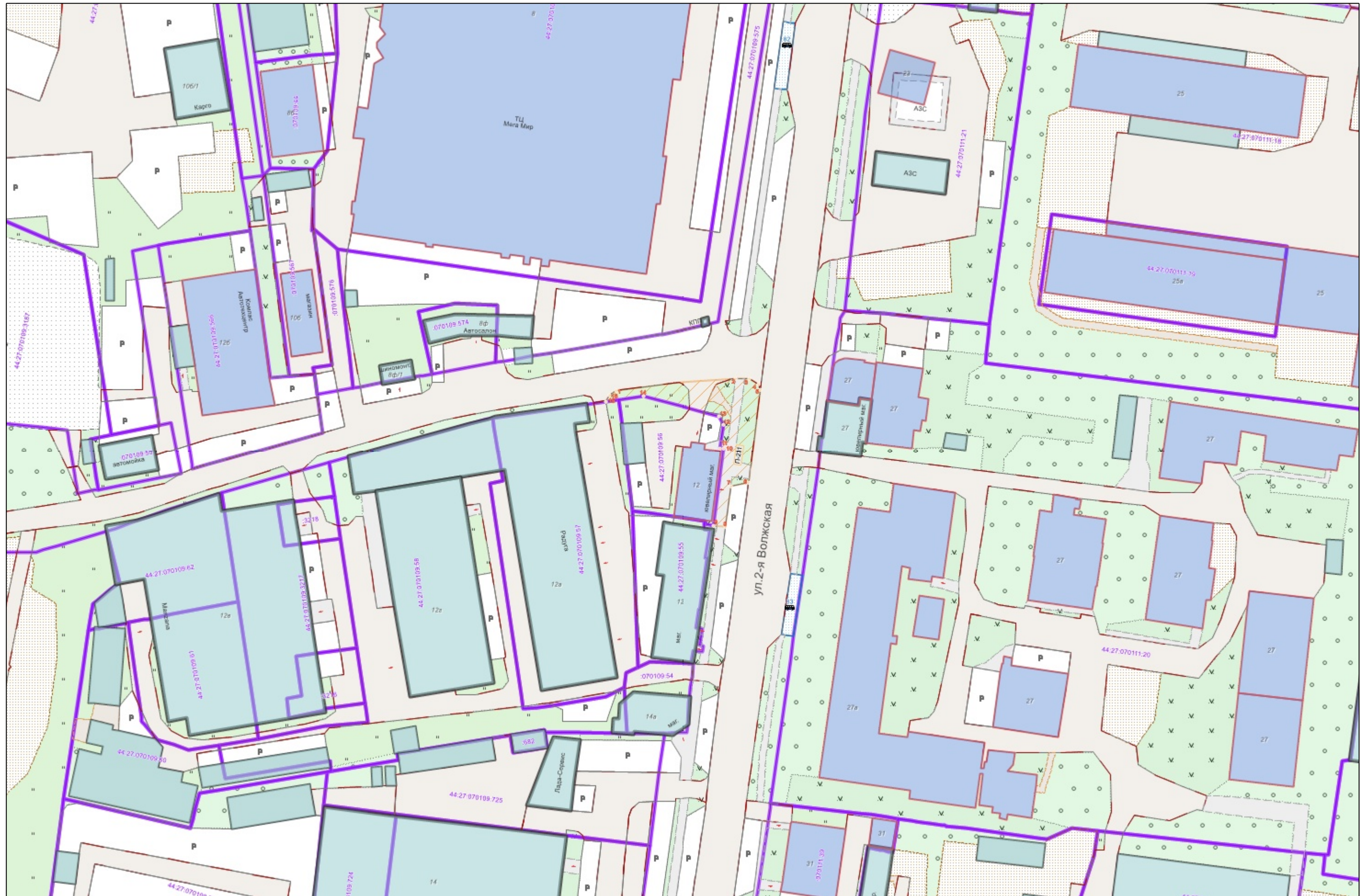


Т.А. Подойницына





1.	-231	(
)	:	,
.	:	2-
,	,	12
2.	,	44:27:070109:56
3.	()	,
,	,	,
:	-	"
		: 4401057516,
1054408706791		:
4.	: 525.6	(.)
5.		,
		:
6.	()	,
	(
7.	(281.0 . .),
	-	0 ,
. . 281.0		

	, ()	
		Y
1	2	3
-231/1	288 173.17	1 215 994.12
-231/2	288 176.59	1 216 028.75
-231/3	288 176.56	1 216 032.72
-231/4	288 174.86	1 216 035.37
-231/5	288 173.24	1 216 035.93
-231/6	288 146.46	1 216 032.46
-231/7	288 145.24	1 216 027.38
-231/8	288 133.50	1 216 025.89
-231/9	288 133.95	1 216 022.39
-231/10	288 156.36	1 216 025.31
-231/11	288 156.49	1 216 024.31
-231/12	288 163.14	1 216 025.14
-231/13	288 165.56	1 216 024.06
-231/14	288 171.35	1 216 002.05
-231/15	288 169.80	1 215 991.24
-231/16	288 171.70	1 215 992.19





:

	
	
44:xx:xxxxxx:xx	(),
44:XX:XXxxXxX	
	
	,
