



**АДМИНИСТРАЦИЯ ГОРОДА КОСТРОМЫ
НАЧАЛЬНИК УПРАВЛЕНИЯ БЛАГОУСТРОЙСТВА**

РАСПОРЯЖЕНИЕ

28.01.2026

№ 7 -р

Об утверждении схемы границ прилегающей территории к земельному участку с кадастровым номером 44:27:070110:10, местоположение которого установлено относительно ориентира, расположенного в границах участка. Почтовый адрес ориентира: Костромская область, город Кострома, улица Волжская 2-я, дом 19а.

В соответствии с Законом Костромской области от 16 июля 2018 года № 420-6-ЗКО «О содержании правил благоустройства территории муниципального образования Костромской области и порядке определения границ прилегающих территорий», приказом Комитета архитектуры и градостроительства Костромской области от 8 февраля 2024 года № 2 «Об утверждении формы схемы границ прилегающей территории, требований к ее подготовке, к точности и методам определения координат характерных точек границ прилегающей территории», решением Думы города Костромы от 25 апреля 2013 года № 60 «Об утверждении Правил благоустройства территории города Костромы», руководствуясь Положением об Управлении благоустройства Администрации города Костромы, утвержденным решением Думы города Костромы от 27 октября 2022 года № 187,

О Б Я З Ы В А Ю:

1. Утвердить прилагаемую схему границ прилегающей территории к земельному участку с кадастровым номером 44:27:070110:10, местоположение которого установлено относительно ориентира, расположенного в границах участка. Почтовый адрес ориентира: Костромская область, город Кострома, улица Волжская 2-я, дом 19а.

2. Настоящее распоряжение подлежит официальному опубликованию и размещению на официальном сайте Администрации города Костромы в информационно-телекоммуникационной сети Интернет.

Начальник Управления

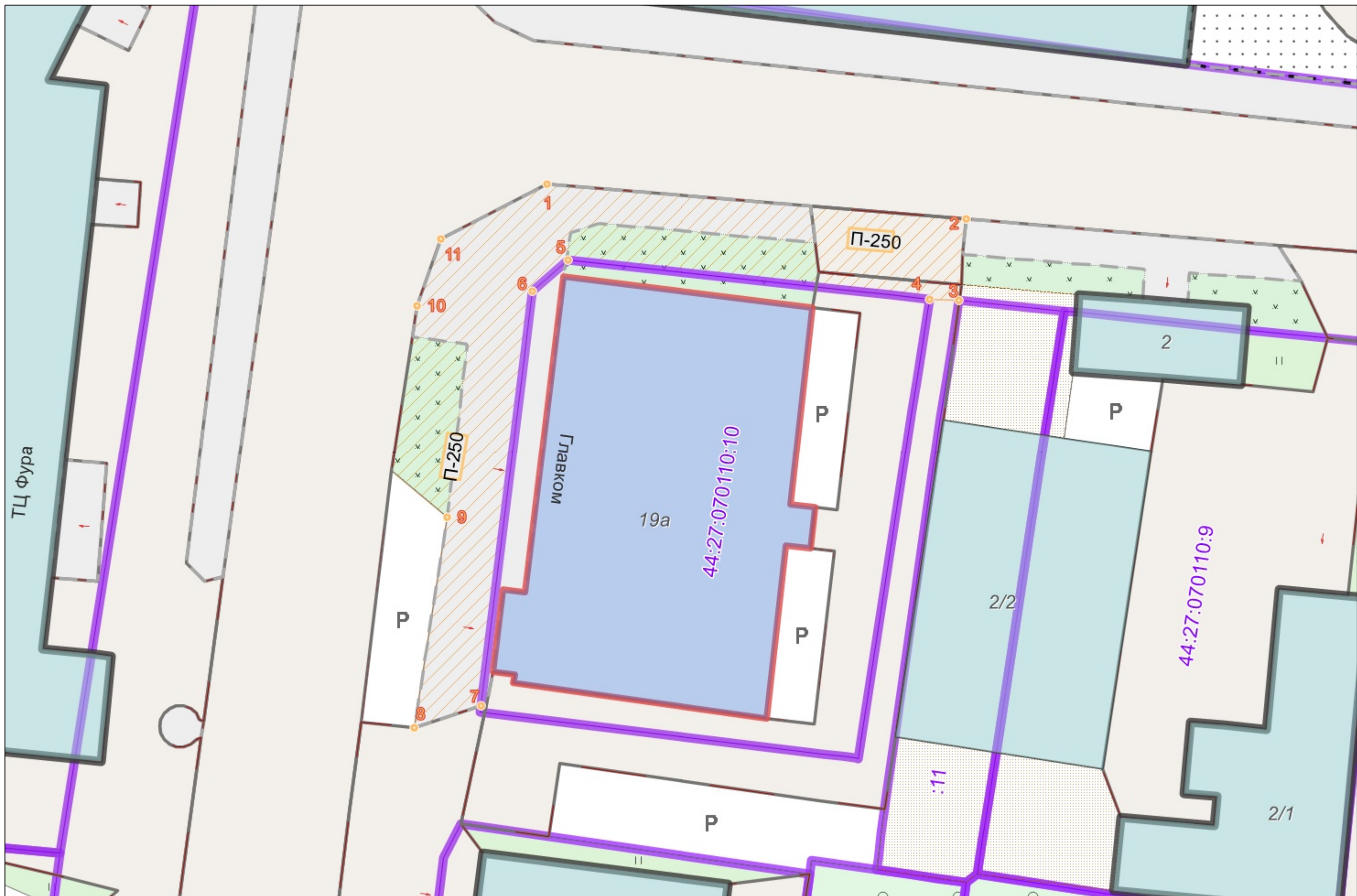
Т.А. Подойницына

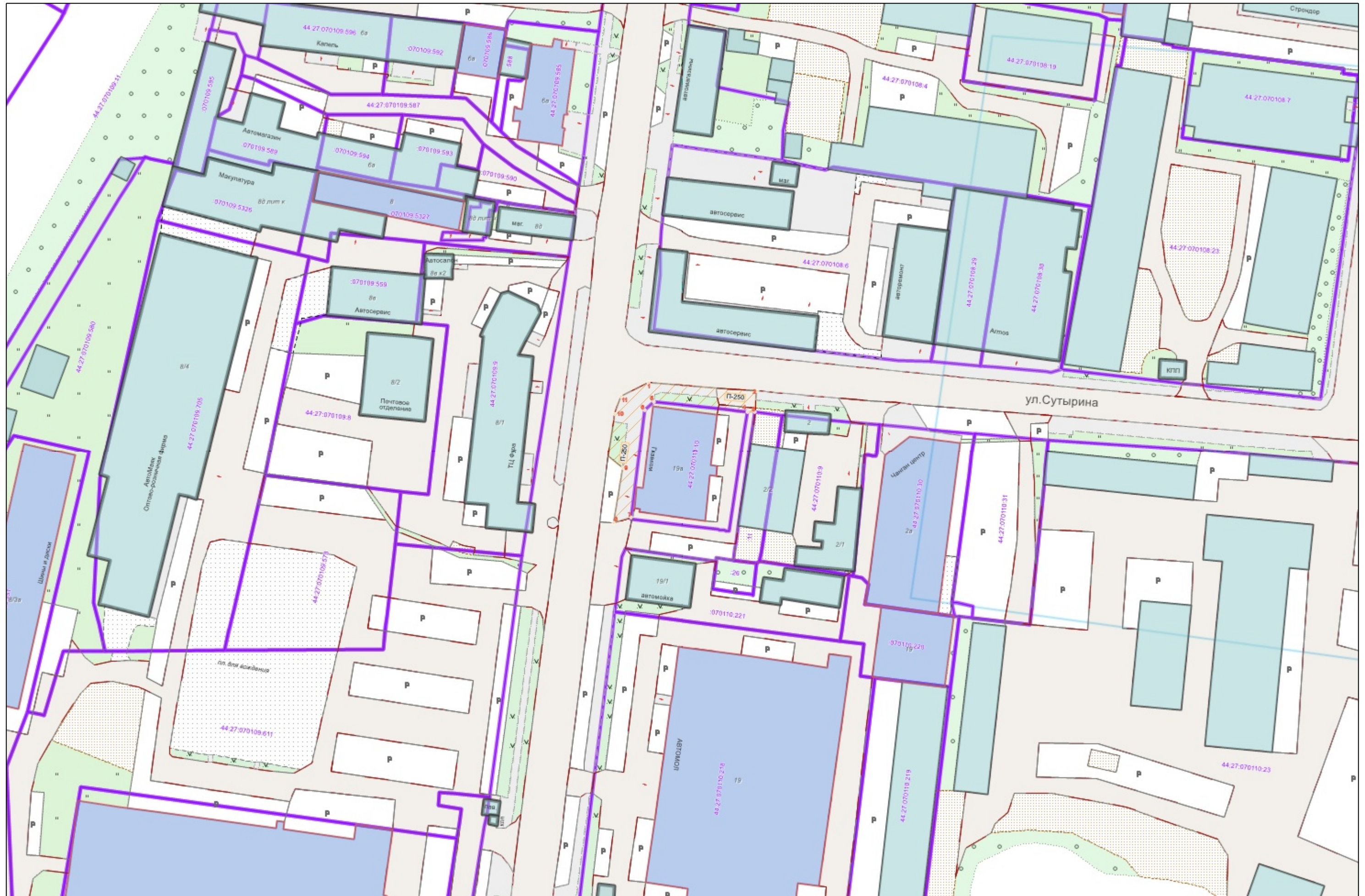


« 28 » _____ 2026 . 7-





1.	-250	(
):		
,		
:		
,		
2- , 19 .		
2.	,	44:27:070110:10
3.	()	,
,		
:		
4.	: 445.4	(.)
5.		,
:		
(
)		
()		
6.	(),
7.	(109.7 . .),
- (0 , ,		
. . 109.7		

	, ()	
		Y
1	2	3
-250/1	288 472.68	1 216 095.37
-250/2	288 470.06	1 216 126.94
-250/3	288 463.97	1 216 126.38
-250/4	288 464.06	1 216 124.18
-250/5	288 466.98	1 216 096.94
-250/6	288 464.68	1 216 094.29
-250/7	288 433.41	1 216 090.44
-250/8	288 431.75	1 216 085.43
-250/9	288 447.59	1 216 087.90
-250/10	288 463.53	1 216 085.59
-250/11	288 468.58	1 216 087.37





:

	
	
44:xx:xxxxxx:xx	(),
44:XX:XXxxXxX	
	
	,
