



**АДМИНИСТРАЦИЯ ГОРОДА КОСТРОМЫ
НАЧАЛЬНИК УПРАВЛЕНИЯ БЛАГОУСТРОЙСТВА**

РАСПОРЯЖЕНИЕ

№ 6 -р

28.01.2026

**Об утверждении схемы границ прилегающей территории к земельному участку с кадастровым номером 44:27:070110:25, местоположение которого установлено относительно ориентира, расположенного за пределами участка. Ориентир – каменное нежилое здание. Участок находится примерно в 10 м, по направлению на юго-запад от ориентира.
Почтовый адрес ориентира: Костромская обл, г Кострома, ул Энергетиков, д 1.**

В соответствии с Законом Костромской области от 16 июля 2018 года № 420-6-ЗКО «О содержании правил благоустройства территории муниципального образования Костромской области и порядке определения границ прилегающих территорий», приказом Комитета архитектуры и градостроительства Костромской области от 8 февраля 2024 года № 2 «Об утверждении формы схемы границ прилегающей территории, требований к ее подготовке, к точности и методам определения координат характерных точек границ прилегающей территории», решением Думы города Костромы от 25 апреля 2013 года № 60 «Об утверждении Правил благоустройства территории города Костромы», руководствуясь Положением об Управлении благоустройства Администрации города Костромы, утвержденным решением Думы города Костромы от 27 октября 2022 года № 187,

О Б Я З Ы В А Ю:

1. Утвердить прилагаемую схему границ прилегающей территории к земельному участку с кадастровым номером 44:27:070110:25, местоположение которого установлено относительно ориентира, расположенного за пределами участка. Ориентир – каменное нежилое здание. Участок находится примерно в 10 м, по направлению на юго-запад от ориентира. Почтовый адрес ориентира: Костромская обл, г Кострома, ул Энергетиков, д 1.

2. Настоящее распоряжение подлежит официальному опубликованию и размещению на официальном сайте Администрации города Костромы в информационно-телекоммуникационной сети Интернет.

Начальник Управления



Т.А. Подойница

1.

-312

(

):

,

.

10 ,

-

.

:

,

,

1

2.

,

44:27:070110:25

3.

()

,

,

,

:

"

", : 6901067107,

:

1046900099498

4.

: 73.8

(.)

5.

,

:

10 - 6

6.

()

,

7.

(

-

(

0

,

73.8

.

.),

.

.

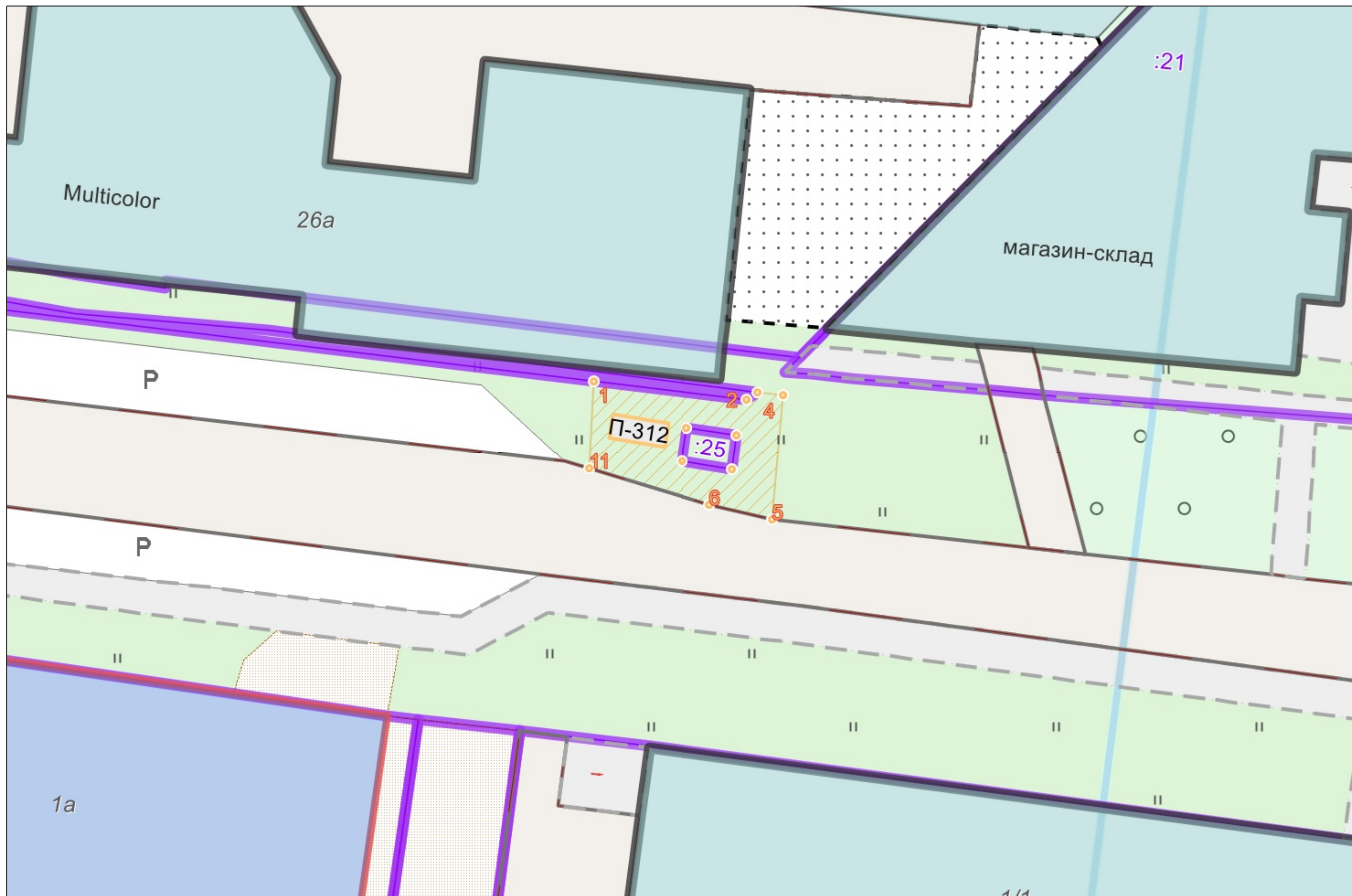
73.8

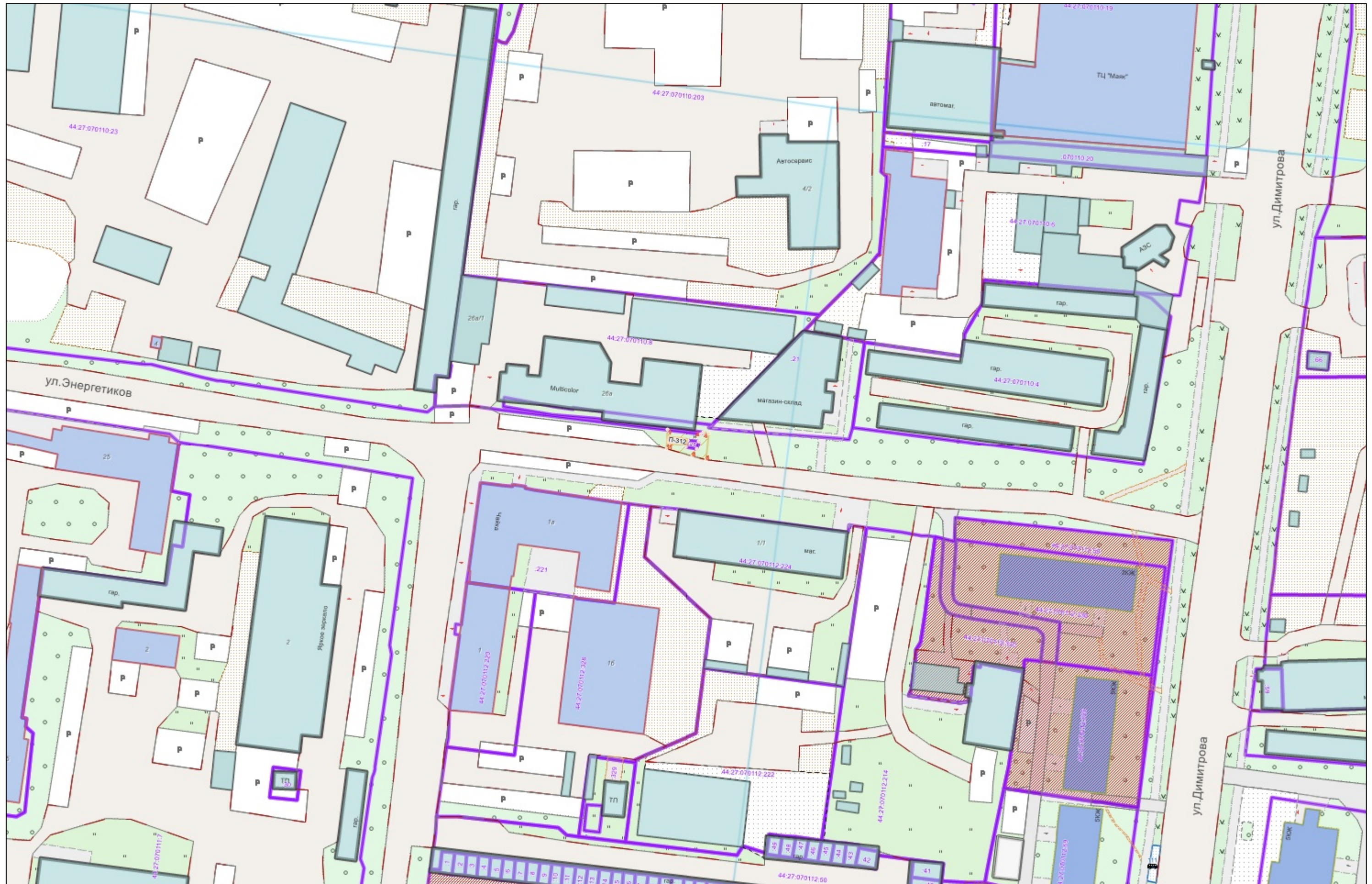
(

-





,

	, ()	
		Y
1	2	3
-312/1	288 274.59	1 216 433.77
-312/2	288 273.41	1 216 443.59
-312/3	288 273.88	1 216 444.25
-312/4	288 273.71	1 216 445.90
-312/5	288 265.71	1 216 445.20
-312/6	288 266.63	1 216 441.18
-312/7	288 269.42	1 216 439.43
-312/8	288 268.93	1 216 442.62
-312/9	288 271.10	1 216 442.95
-312/10	288 271.59	1 216 439.75
-312/11	288 268.96	1 216 433.53





:

	
	
44:xx:xxxxxx:xx	(),
44:XX:XXxxXxX	
	
	,
