



**АДМИНИСТРАЦИЯ ГОРОДА КОСТРОМЫ  
НАЧАЛЬНИК УПРАВЛЕНИЯ БЛАГОУСТРОЙСТВА**

**РАСПОРЯЖЕНИЕ**

28.01.2026

№ 3 -р

**Об утверждении схемы границ прилегающей территории к  
земельному участку с кадастровым номером 44:27:070110:23,  
местоположение которого установлено относительно  
ориентира, расположенного в границах участка.  
Почтовый адрес ориентира: Костромская область,  
город Кострома, улица Сутырина, 4.**

В соответствии с Законом Костромской области от 16 июля 2018 года № 420-6-ЗКО «О содержании правил благоустройства территории муниципального образования Костромской области и порядке определения границ прилегающих территорий», приказом Комитета архитектуры и градостроительства Костромской области от 8 февраля 2024 года № 2 «Об утверждении формы схемы границ прилегающей территории, требований к ее подготовке, к точности и методам определения координат характерных точек границ прилегающей территории», решением Думы города Костромы от 25 апреля 2013 года № 60 «Об утверждении Правил благоустройства территории города Костромы», руководствуясь Положением об Управлении благоустройства Администрации города Костромы, утвержденным решением Думы города Костромы от 27 октября 2022 года № 187,

**О Б Я З Ы В А Ю:**

1. Утвердить прилагаемую схему границ прилегающей территории к земельному участку с кадастровым номером 44:27:070110:23, местоположение которого установлено относительно ориентира, расположенного в границах участка. Почтовый адрес ориентира: Костромская область, город Кострома, улица Сутырина, 4.
2. Настоящее распоряжение подлежит официальному опубликованию и размещению на официальном сайте Администрации города Костромы в информационно-телекоммуникационной сети Интернет.

Начальник Управления

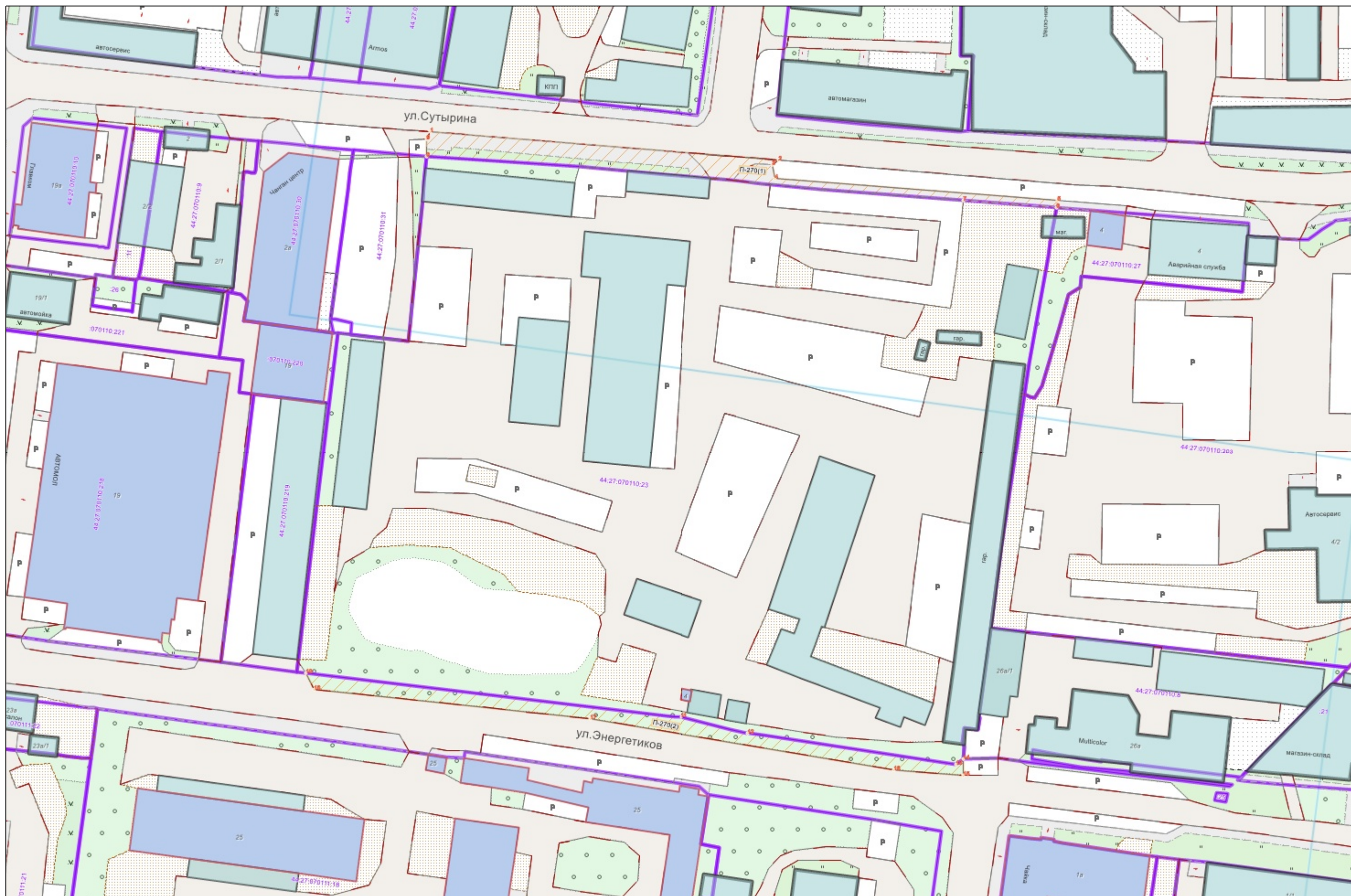
Т.А. Подойницына





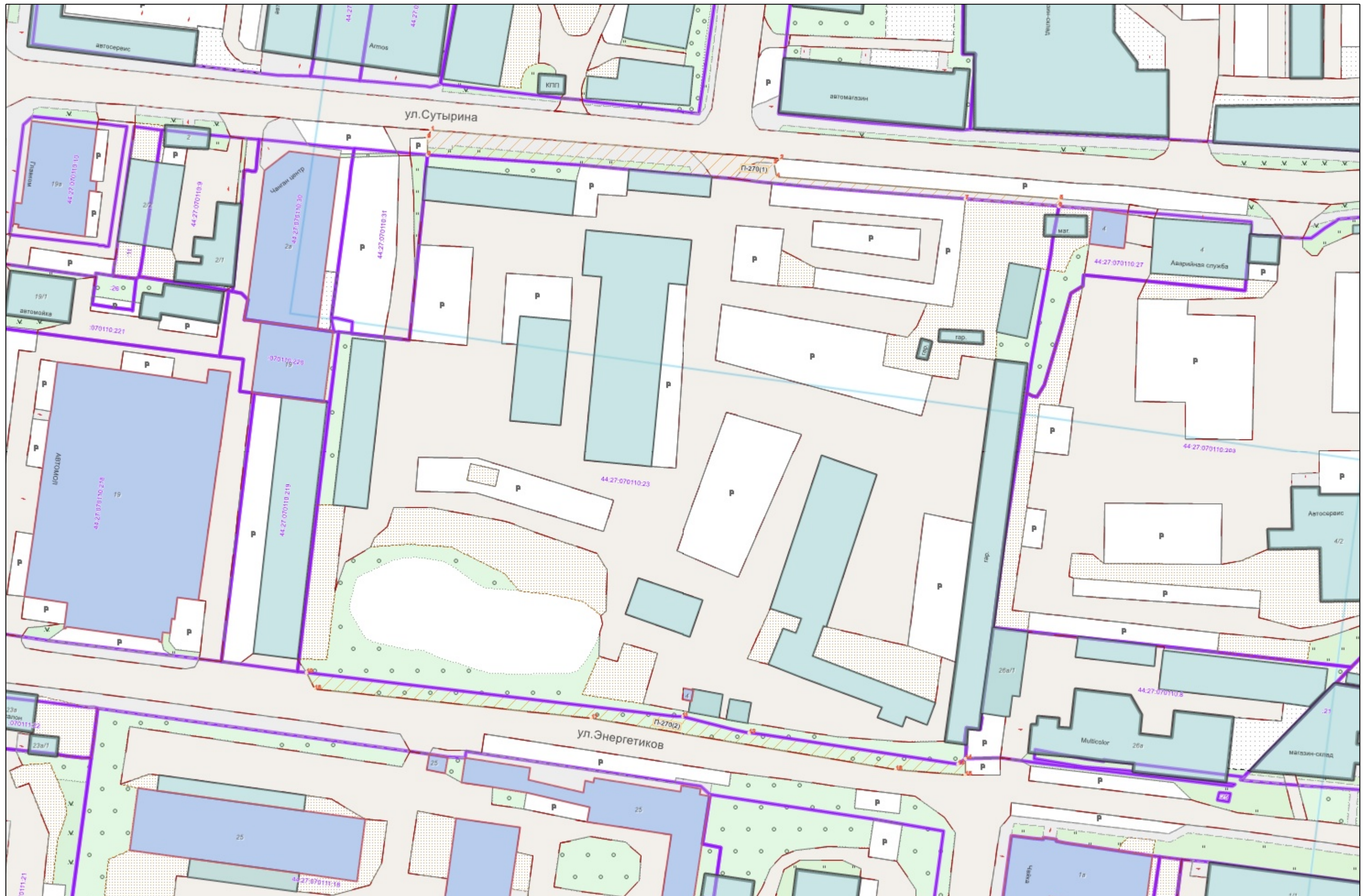
	, ( )	
		Y
1	2	3
-270/1	288 463.03	1 216 212.12
-270/2	288 454.75	1 216 313.14
-270/3	288 453.58	1 216 311.34
-270/4	288 449.48	1 216 312.18
-270/5	288 443.09	1 216 393.75
-270/6	288 441.05	1 216 393.45
-270/7	288 443.20	1 216 366.58
-270/8	288 455.88	1 216 211.05
-270/9	288 460.82	1 216 210.90
-270/10	288 306.18	1 216 175.99
-270/11	288 293.31	1 216 284.72
-270/12	288 288.69	1 216 304.20
-270/13	288 279.61	1 216 364.54
-270/14	288 281.36	1 216 366.66
-270/15	288 276.52	1 216 366.70
-270/16	288 277.99	1 216 346.58
-270/17	288 292.84	1 216 258.32
-270/18	288 301.47	1 216 178.47











1:1000



:

	
	
44:xx:xxxxxx:xx	( ),
44:XX:XXxxXxX	
	
	,
