



**АДМИНИСТРАЦИЯ ГОРОДА КОСТРОМЫ
НАЧАЛЬНИК УПРАВЛЕНИЯ БЛАГОУСТРОЙСТВА**

РАСПОРЯЖЕНИЕ

28.01.2026

№ 2 -р

Об утверждении схемы границ прилегающей территории к земельному участку с кадастровым номером 44:27:070109:723, местоположение которого установлено относительно ориентира, расположенного в границах участка. Почтовый адрес ориентира: Костромская область, город Кострома, улица Волжская 2-я, дом 14.

В соответствии с Законом Костромской области от 16 июля 2018 года № 420-6-ЗКО «О содержании правил благоустройства территории муниципального образования Костромской области и порядке определения границ прилегающих территорий», приказом Комитета архитектуры и градостроительства Костромской области от 8 февраля 2024 года № 2 «Об утверждении формы схемы границ прилегающей территории, требований к ее подготовке, к точности и методам определения координат характерных точек границ прилегающей территории», решением Думы города Костромы от 25 апреля 2013 года № 60 «Об утверждении Правил благоустройства территории города Костромы», руководствуясь Положением об Управлении благоустройства Администрации города Костромы, утвержденным решением Думы города Костромы от 27 октября 2022 года № 187,

О Б Я З Ы В А Ю:

1. Утвердить прилагаемую схему границ прилегающей территории к земельному участку с кадастровым номером 44:27:070109:723, местоположение которого установлено относительно ориентира, расположенного в границах участка. Почтовый адрес ориентира: Костромская область, город Кострома, улица Волжская 2-я, дом 14.
2. Настоящее распоряжение подлежит официальному опубликованию и размещению на официальном сайте Администрации города Костромы в информационно-телекоммуникационной сети Интернет.

Начальник Управления



Т.А. Подойницына

1.

-235

(

)

:

.

,

2-

,

14.

2.

,

44:27:070109:723

3.

(

)

,

,

,

:

"

-

-

"

:

4401000693,

:

1024400511805

4.

:

2452.8

(

.

)

5.

,

:

6.

(

)

,

7.

(

5

,

946.1

.

.)

.

.

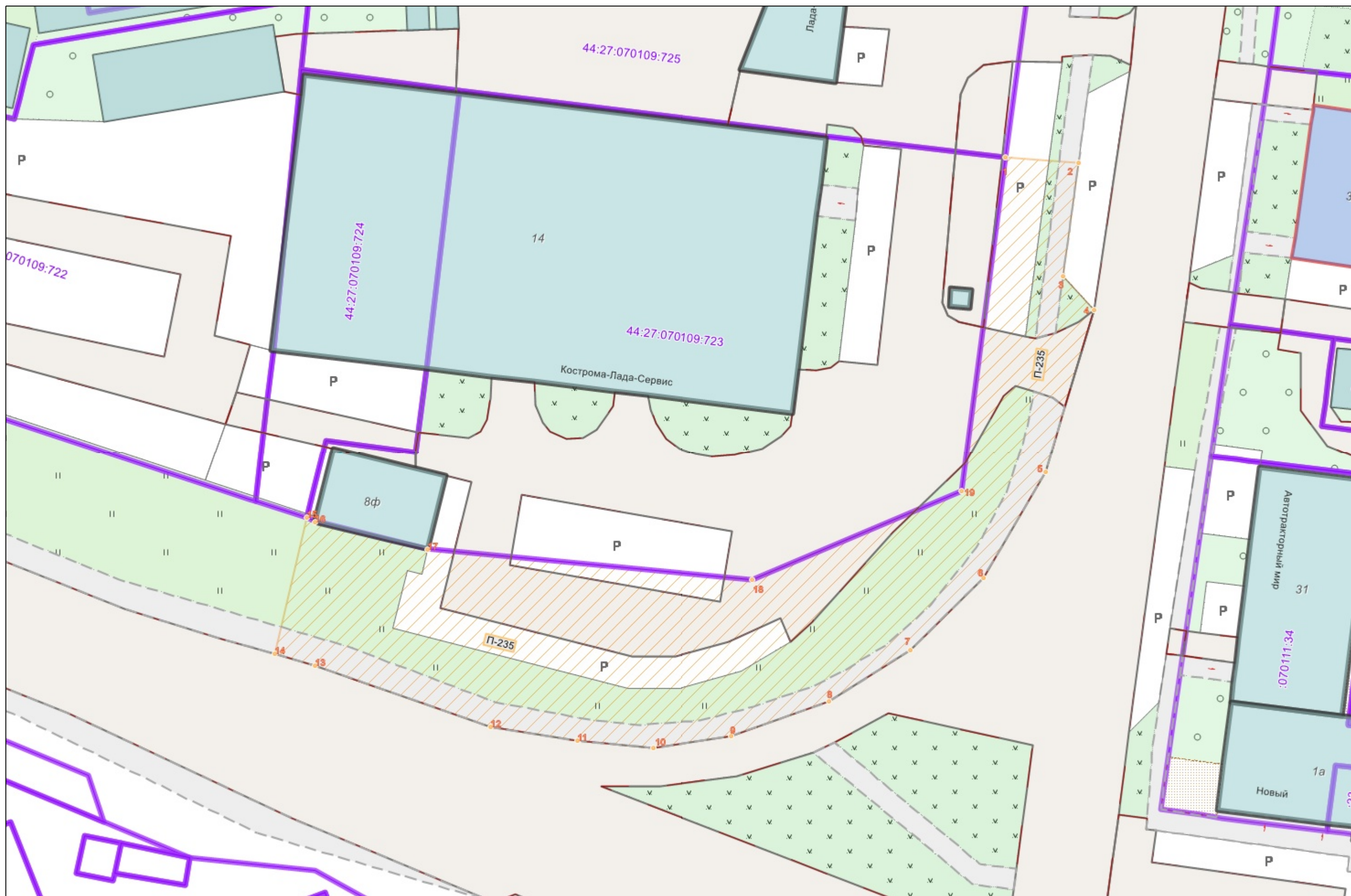
946.1

(

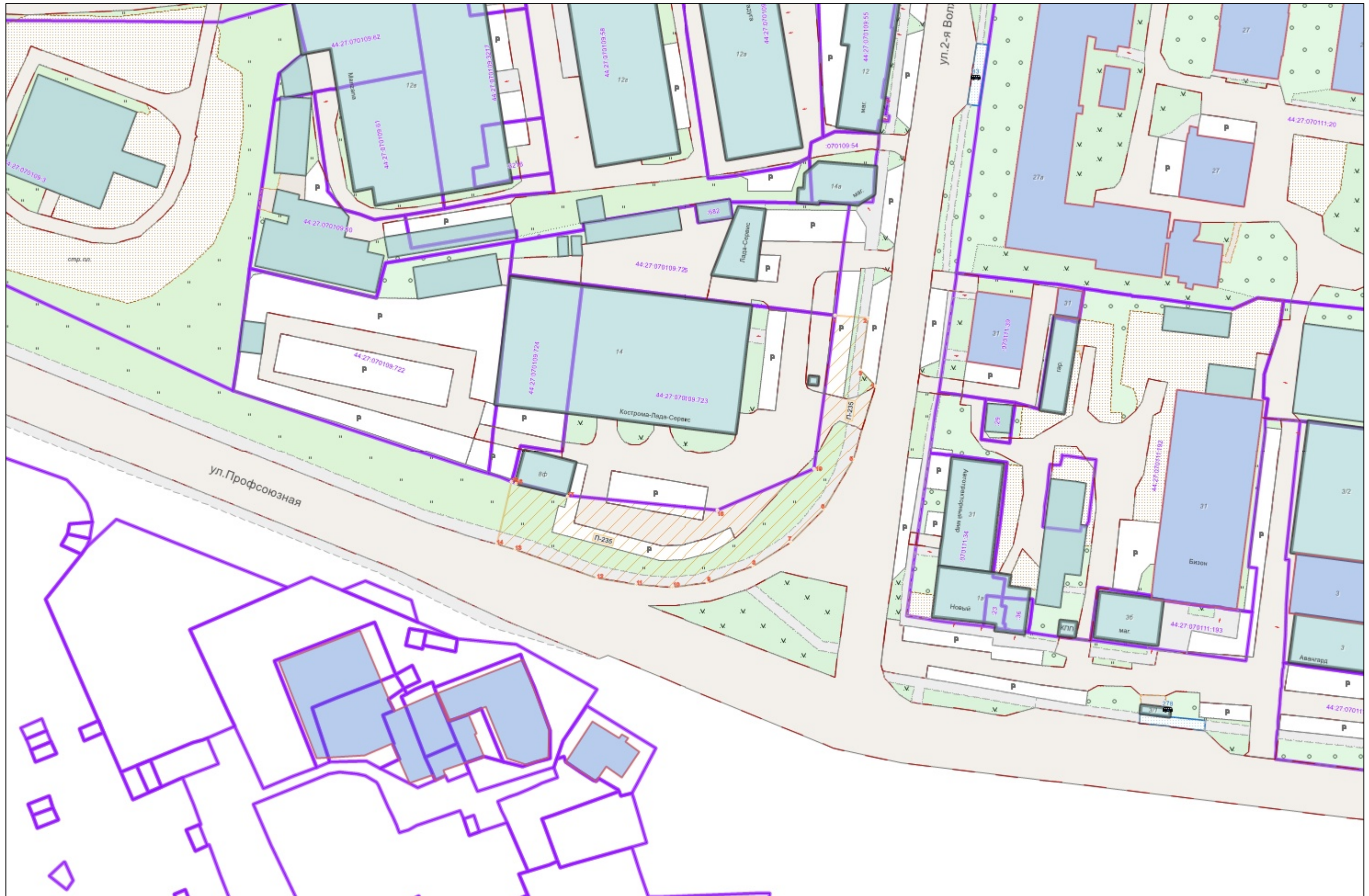
-

,





	, ()	
		Y
1	2	3
-235/1	288 041.90	1 216 003.71
-235/2	288 041.14	1 216 013.38
-235/3	288 026.07	1 216 011.36
-235/4	288 021.57	1 216 015.40
-235/5	287 999.95	1 216 009.02
-235/6	287 985.74	1 216 000.69
-235/7	287 976.21	1 215 991.01
-235/8	287 969.34	1 215 980.19
-235/9	287 964.66	1 215 967.17
-235/10	287 963.17	1 215 956.72
-235/11	287 964.06	1 215 946.54
-235/12	287 965.96	1 215 935.01
-235/13	287 974.07	1 215 911.60
-235/14	287 975.63	1 215 906.30
-235/15	287 993.76	1 215 910.51
-235/16	287 993.20	1 215 911.64
-235/17	287 989.54	1 215 926.66
-235/18	287 985.57	1 215 970.00
-235/19	287 997.31	1 215 997.81



1:1000



:

	
 1	
44:xx:xxxxxx:xx	(),
44:XX:XXxxXxX	
	
	,
