



**АДМИНИСТРАЦИЯ ГОРОДА КОСТРОМЫ  
НАЧАЛЬНИК УПРАВЛЕНИЯ БЛАГОУСТРОЙСТВА  
АДМИНИСТРАЦИИ ГОРОДА КОСТРОМЫ**

**РАСПОРЯЖЕНИЕ**

№ 86 -р

17.12.2025

**Об утверждении схемы границ прилегающей территории к  
земельному участку с кадастровым номером 44:27:070109:694,  
местоположение которого установлено относительно  
ориентира, расположенного в границах участка.  
Почтовый адрес ориентира: Костромская область,  
город Кострома, улица Волжская 2-я, дом 2, здание ГГРП №1**

В соответствии с Законом Костромской области от 16 июля 2018 года № 420-6-ЗКО «О содержании правил благоустройства территории муниципального образования Костромской области и порядке определения границ прилегающих территорий», приказом Комитета архитектуры и градостроительства Костромской области от 8 февраля 2024 года № 2 «Об утверждении формы схемы границ прилегающей территории, требований к ее подготовке, к точности и методам определения координат характерных точек границ прилегающей территории», решением Думы города Костромы от 25 апреля 2013 года № 60 «Об утверждении Правил благоустройства территории города Костромы», руководствуясь Положением об Управлении благоустройства Администрации города Костромы, утвержденным решением Думы города Костромы от 27 октября 2022 года № 187,

**О Б Я З Ы В А Ю:**

1. Утвердить прилагаемую схему границ прилегающей территории к земельному участку с кадастровым номером 44:27:070109:694, местоположение которого установлено относительно ориентира, расположенного в границах участка. Почтовый адрес ориентира: Костромская область, город Кострома, улица Волжская 2-я, дом 2, здание ГГРП №1

2. Настоящее распоряжение подлежит официальному опубликованию и размещению на официальном сайте Администрации города Костромы в информационно-телекоммуникационной сети Интернет.

Начальник Управления

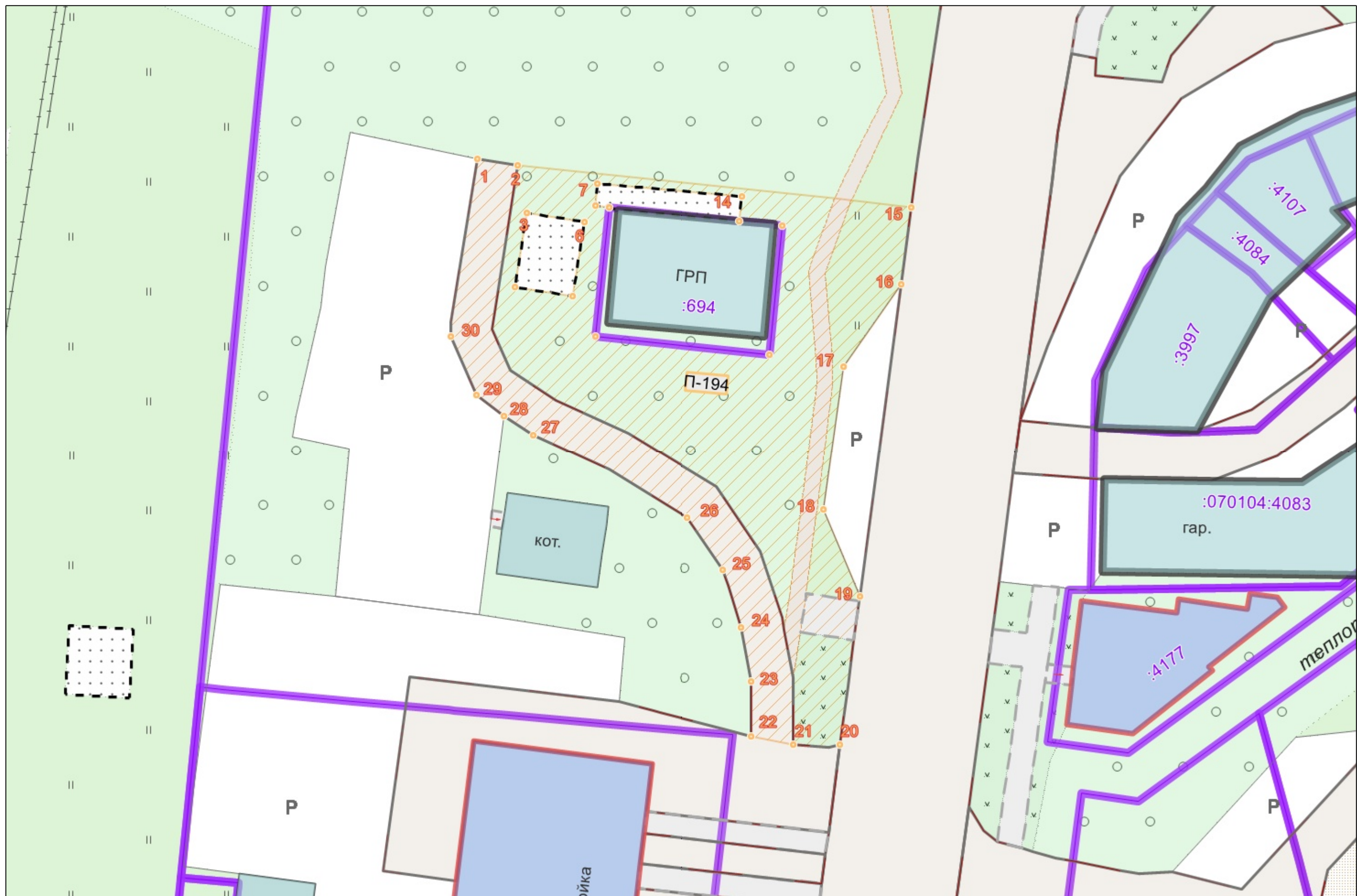


Т.А. Подойницына



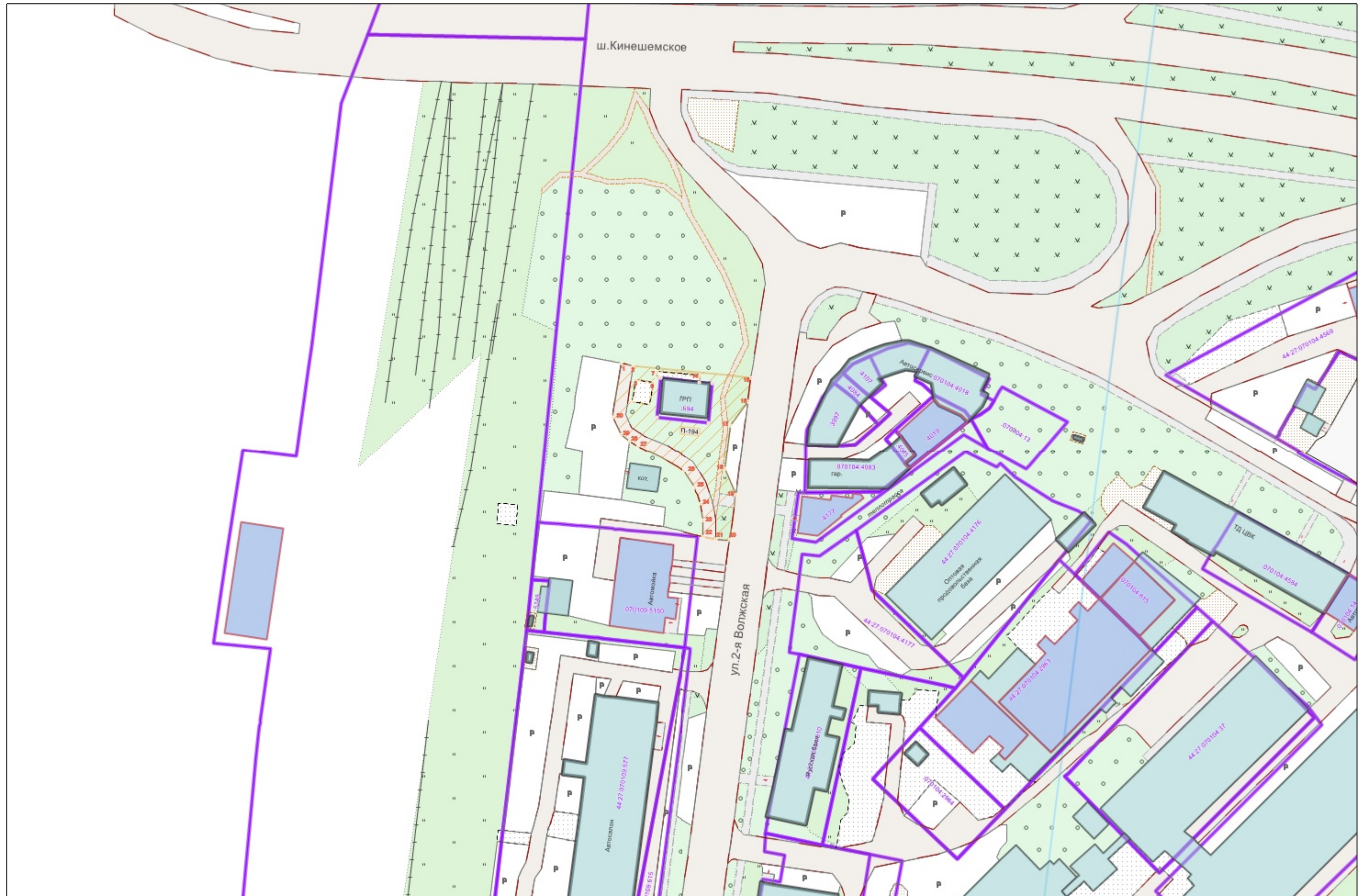
	, ( )	
		Y
1	2	3
-194/1	289 458.03	1 216 166.26
-194/2	289 457.46	1 216 169.82
-194/3	289 453.32	1 216 170.55
-194/4	289 446.91	1 216 169.53
-194/5	289 446.11	1 216 174.57
-194/6	289 452.52	1 216 175.58
-194/7	289 455.84	1 216 176.67
-194/8	289 453.94	1 216 176.53
-194/9	289 453.82	1 216 177.72
-194/10	289 442.61	1 216 176.54
-194/11	289 441.01	1 216 191.69
-194/12	289 452.24	1 216 192.84
-194/13	289 452.63	1 216 189.10
-194/14	289 454.78	1 216 189.33
-194/15	289 453.83	1 216 203.98
-194/16	289 447.15	1 216 203.10
-194/17	289 440.02	1 216 198.13
-194/18	289 427.52	1 216 196.35
-194/19	289 419.97	1 216 199.51
-194/20	289 407.14	1 216 197.82
-194/21	289 407.16	1 216 193.72
-194/22	289 407.84	1 216 190.12
-194/23	289 412.58	1 216 190.12
-194/24	289 417.29	1 216 189.26
-194/25	289 422.26	1 216 187.66
-194/26	289 426.84	1 216 184.53
-194/27	289 434.04	1 216 171.15
-194/28	289 435.69	1 216 168.61
-194/29	289 437.49	1 216 166.25
-194/30	289 442.60	1 216 164.00











.



:

	
 1	
44:xx:xxxxxx:xx	( ),
44:XX:XXxxXxX	
	
	,
