



**АДМИНИСТРАЦИЯ ГОРОДА КОСТРОМЫ  
НАЧАЛЬНИК УПРАВЛЕНИЯ БЛАГОУСТРОЙСТВА  
АДМИНИСТРАЦИИ ГОРОДА КОСТРОМЫ**

**РАСПОРЯЖЕНИЕ**

№ 85-р

17.12.2025

**Об утверждении схемы границ прилегающей территории к  
земельному участку с кадастровым номером  
44:27:070109:3095, местоположение которого установлено  
относительно ориентира, расположенного в границах  
участка. Почтовый адрес ориентира: Костромская область,  
город Кострома, улица Волжская 2-я, дом 4г**

В соответствии с Законом Костромской области от 16 июля 2018 года № 420-6-ЗКО «О содержании правил благоустройства территории муниципального образования Костромской области и порядке определения границ прилегающих территорий», приказом Комитета архитектуры и градостроительства Костромской области от 8 февраля 2024 года № 2 «Об утверждении формы схемы границ прилегающей территории, требований к ее подготовке, к точности и методам определения координат характерных точек границ прилегающей территории», решением Думы города Костромы от 25 апреля 2013 года № 60 «Об утверждении Правил благоустройства территории города Костромы», руководствуясь Положением об Управлении благоустройства Администрации города Костромы, утвержденным решением Думы города Костромы от 27 октября 2022 года № 187,

**О Б Я З Ы В А Ю:**

1. Утвердить прилагаемую схему границ прилегающей территории к земельному участку с кадастровым номером 44:27:070109:3095, местоположение установлено относительно ориентира, расположенного в границах участка. Почтовый адрес ориентира: Костромская область, город Кострома, улица Волжская 2-я, дом 4г.

2. Настоящее распоряжение подлежит официальному опубликованию и размещению на официальном сайте Администрации города Костромы в информационно-телекоммуникационной сети Интернет.

Начальник Управления



Т.А. Подойницына

1.

-210

(

)

:

.

,

2-

4

,

:

,

2.

,

44:27:070109:3095

3.

( )

,

,

:

4.

: 2562.8

( . )

5.

,

:

6.

( )

,

7.

(

-

15

,

1247.2

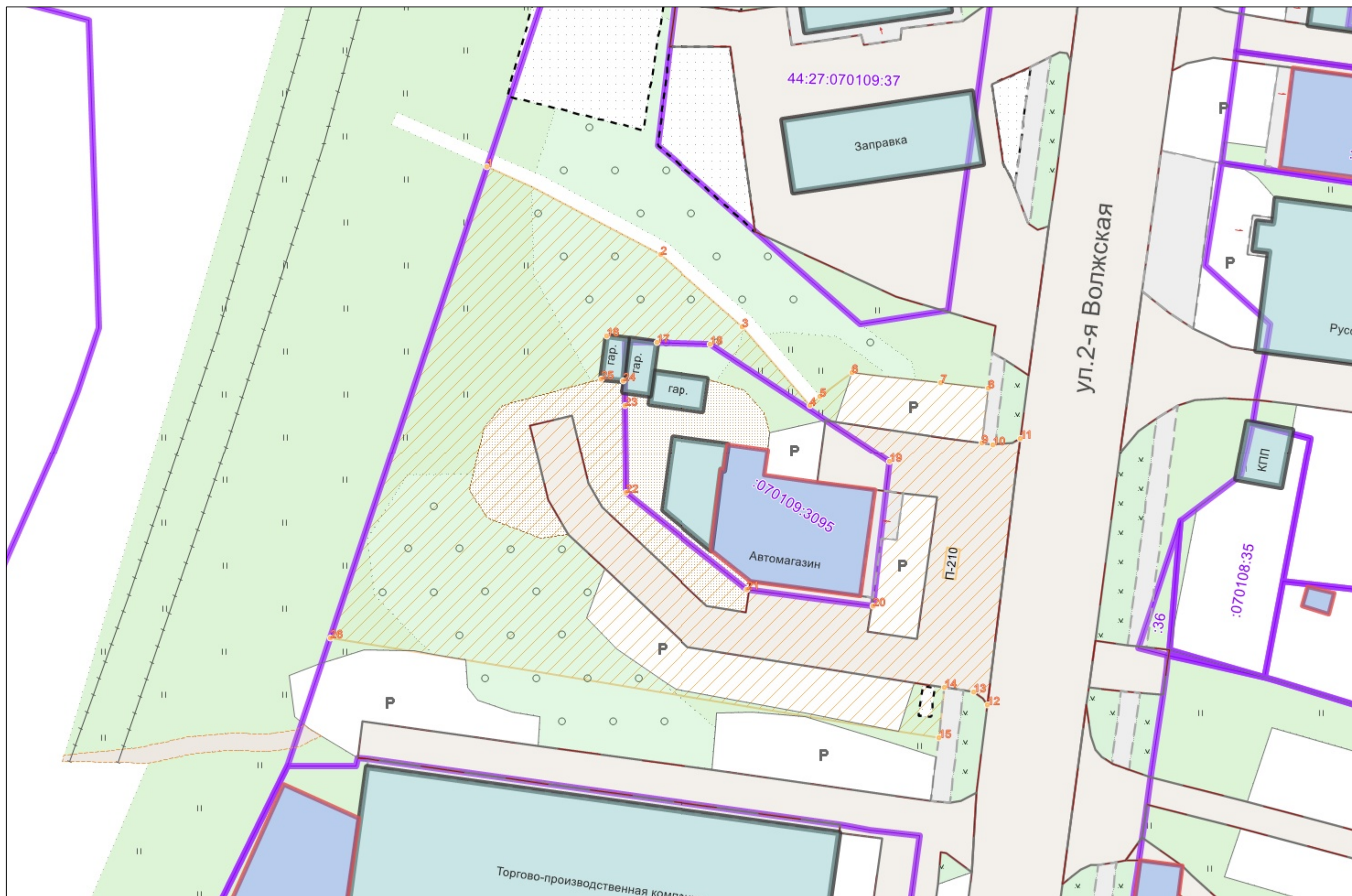
.

).

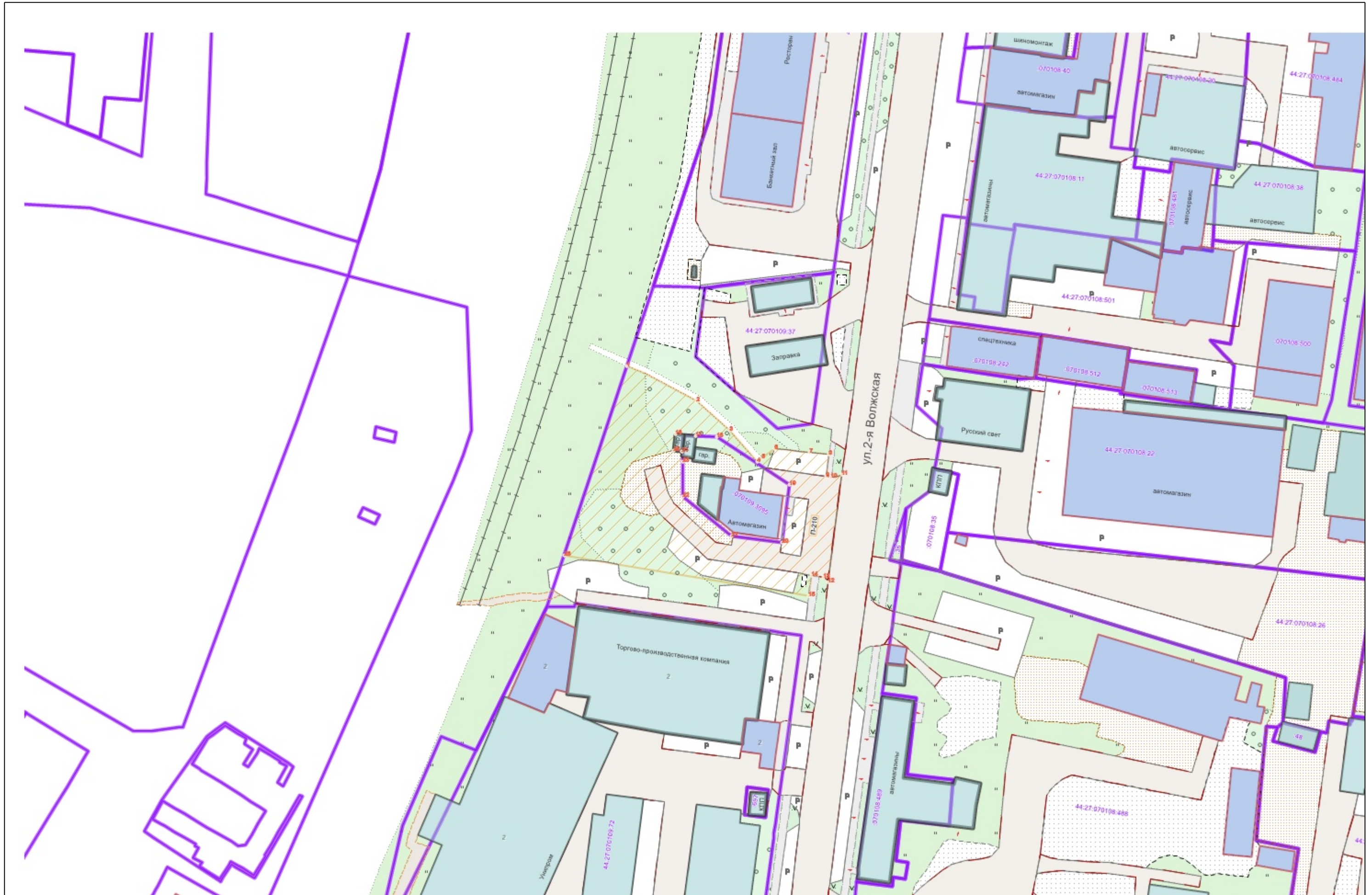
1247.2

	, ( )	
		Y
1	2	3
-210/1	288 772.16	1 216 047.34
-210/2	288 761.97	1 216 067.41
-210/3	288 753.61	1 216 076.97
-210/4	288 744.53	1 216 084.79
-210/5	288 745.57	1 216 086.00
-210/6	288 748.35	1 216 089.69
-210/7	288 747.21	1 216 099.88
-210/8	288 746.60	1 216 105.39
-210/9	288 740.19	1 216 104.64
-210/10	288 740.02	1 216 105.92
-210/11	288 740.78	1 216 109.17
-210/12	288 709.85	1 216 105.28
-210/13	288 711.32	1 216 103.79
-210/14	288 711.85	1 216 100.39
-210/15	288 706.04	1 216 099.67
-210/16	288 752.60	1 216 061.23
-210/17	288 751.87	1 216 066.98
-210/18	288 751.69	1 216 073.23
-210/19	288 737.96	1 216 094.04
-210/20	288 721.23	1 216 092.05
-210/21	288 723.19	1 216 077.50
-210/22	288 734.44	1 216 063.46
-210/23	288 744.56	1 216 063.35
-210/24	288 747.37	1 216 063.05
-210/25	288 747.67	1 216 060.61
-210/26	288 717.60	1 216 029.21













:

	
	
44:xx:xxxxxx:xx	( ),
44:XX:XXxxXxX	
	
	,
