



**АДМИНИСТРАЦИЯ ГОРОДА КОСТРОМЫ
НАЧАЛЬНИК УПРАВЛЕНИЯ БЛАГОУСТРОЙСТВА
АДМИНИСТРАЦИИ ГОРОДА КОСТРОМЫ**

РАСПОРЯЖЕНИЕ

№ 84-р

17.12.2025

**Об утверждении схемы границ прилегающей территории к
земельному участку с кадастровым номером 44:27:070108:488,
местоположение установлено относительно ориентира,
расположенного за пределами участка. Ориентир здание с
кадастровым номером 44:27:070109:5261. примерно в 40
метров по направлению на восток. Почтовый адрес
ориентира: Костромская область,
город Кострома, улица Волжская 2-я**

В соответствии с Законом Костромской области от 16 июля 2018 года № 420-6-ЗКО «О содержании правил благоустройства территории муниципального образования Костромской области и порядке определения границ прилегающих территорий», приказом Комитета архитектуры и градостроительства Костромской области от 8 февраля 2024 года № 2 «Об утверждении формы схемы границ прилегающей территории, требований к ее подготовке, к точности и методам определения координат характерных точек границ прилегающей территории», решением Думы города Костромы от 25 апреля 2013 года № 60 «Об утверждении Правил благоустройства территории города Костромы», руководствуясь Положением об Управлении благоустройства Администрации города Костромы, утвержденным решением Думы города Костромы от 27 октября 2022 года № 187,

О Б Я З Ы В А Ю:

1. Утвердить прилагаемую схему границ прилегающей территории к земельному участку с кадастровым номером 44:27:070108:488, местоположение которого установлено относительно ориентира, расположенного за пределами участка. Ориентир здание с кадастровым номером 44:27:070109:5261. примерно в 40 метров по направлению на восток. Почтовый адрес ориентира: Костромская область, город Кострома, улица Волжская 2-я.

2. Настоящее распоряжение подлежит официальному опубликованию и размещению на официальном сайте Администрации города Костромы в информационно-телекоммуникационной сети Интернет.

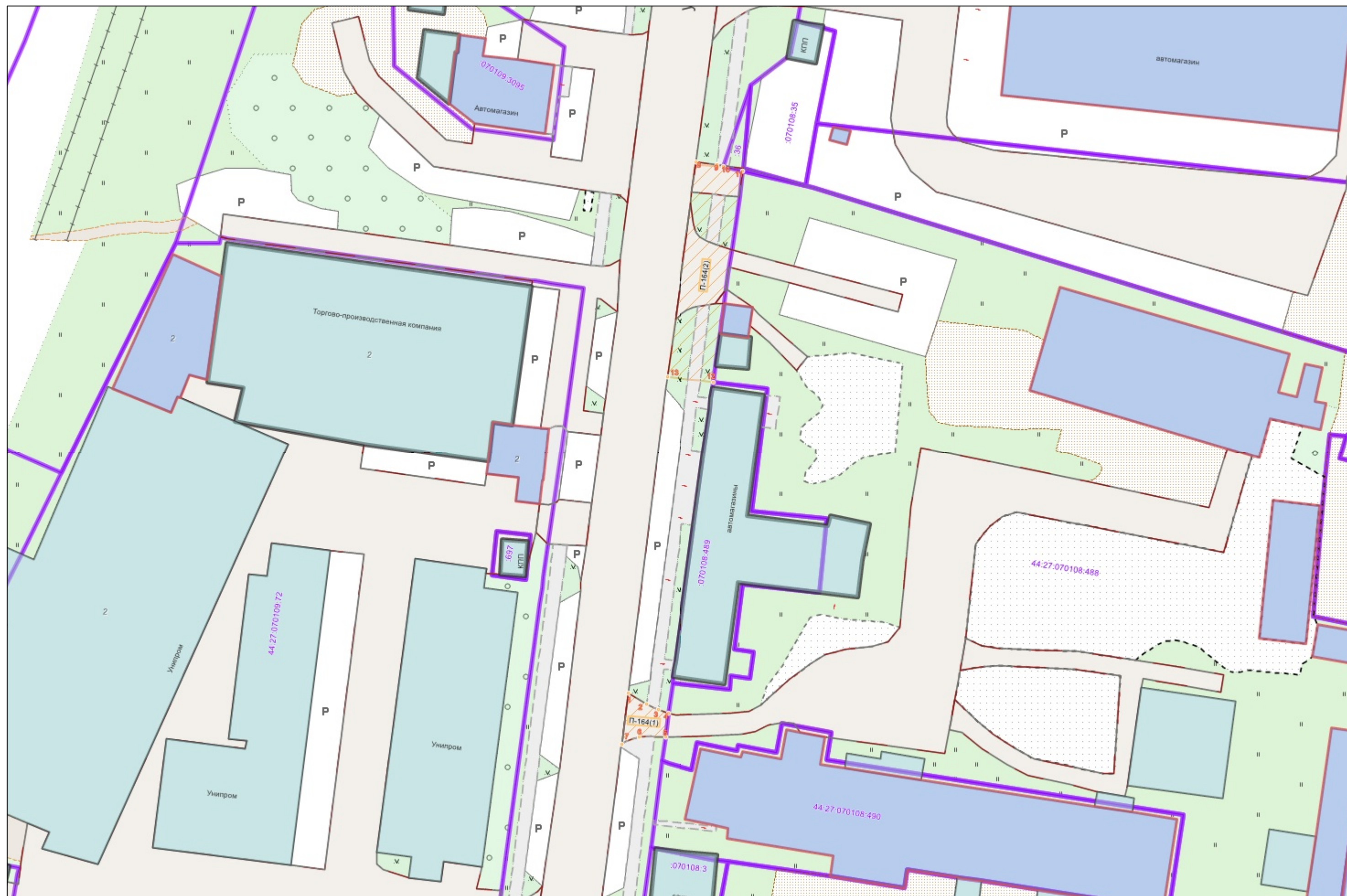
Начальник Управления

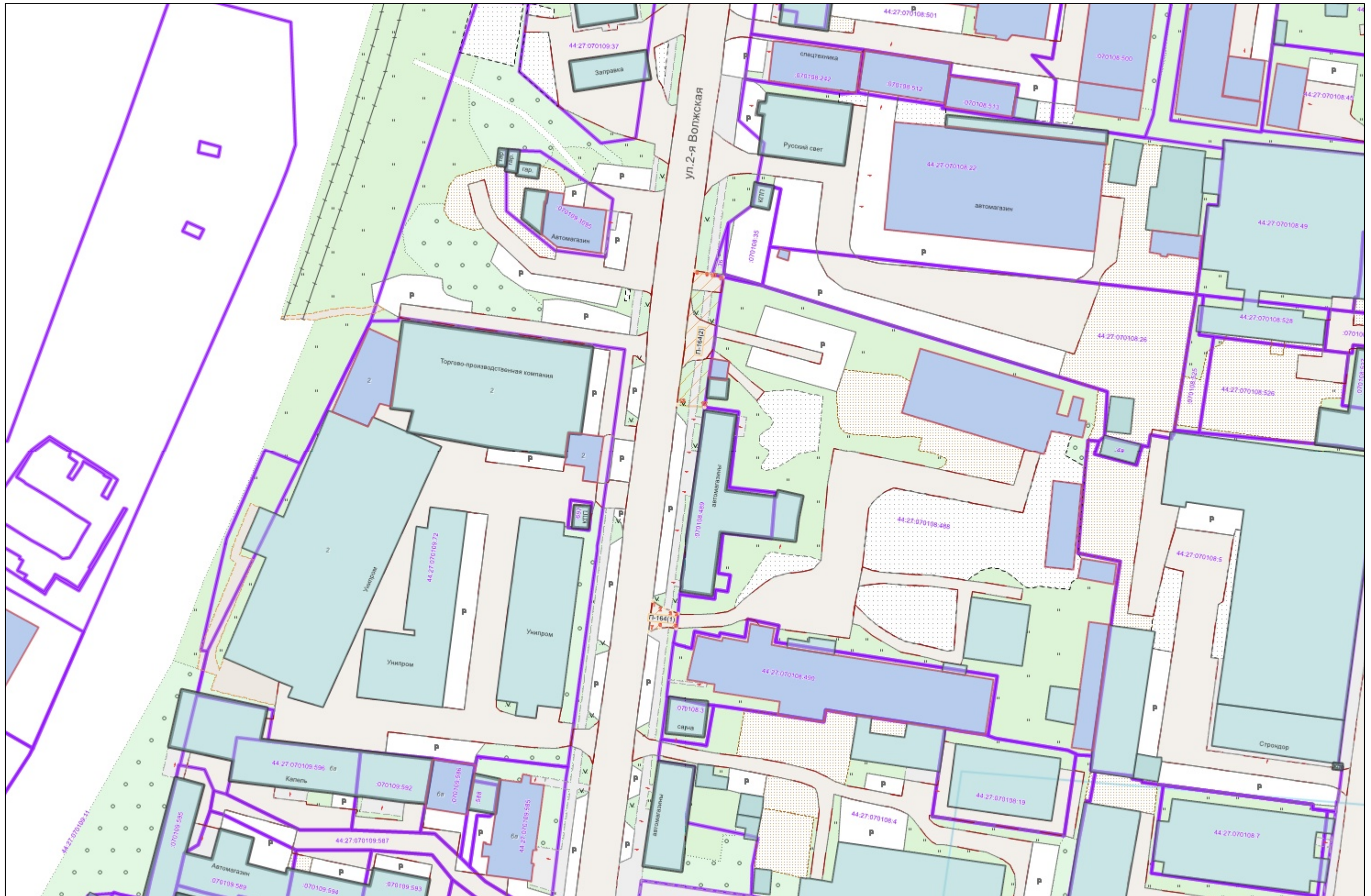


Т.А. Подойницына





1. -164 _____ (_____):
_____,
44:27:070109:5261. _____ 40 _____ .
_____, _____ 2- .
2. _____ ,
_____ 44:27:070108:488 _____
3. _____ (_____) _____ ,
_____, _____ ,
_____, _____ " _____ " :4443010397,
_____:1024400526810
4. _____ : 372.8 _____ (_____)
5. _____ ,
_____ :
6. _____ (_____) _____ ,
7. _____ (_____ , 128.8 _____ .),
_____ (_____ - 2 _____ , 128.8 _____ .)

	, ()	
		Y
1	2	3
-164/1	288 621.88	1 216 105.44
-164/2	288 619.79	1 216 108.83
-164/3	288 618.80	1 216 110.91
-164/4	288 618.17	1 216 112.75
-164/5	288 613.95	1 216 112.19
-164/6	288 613.90	1 216 107.49
-164/7	288 612.68	1 216 104.29
-164/8	288 717.20	1 216 117.76
-164/9	288 716.75	1 216 121.53
-164/10	288 716.37	1 216 122.79
-164/11	288 715.58	1 216 126.18
-164/12	288 677.76	1 216 120.87
-164/13	288 678.70	1 216 112.58





:

	
 1	
44:xx:xxxxxx:xx	(),
44:XX:XXxxXxX	
	
	,
