



**АДМИНИСТРАЦИЯ ГОРОДА КОСТРОМЫ
НАЧАЛЬНИК УПРАВЛЕНИЯ БЛАГОУСТРОЙСТВА
АДМИНИСТРАЦИИ ГОРОДА КОСТРОМЫ**

РАСПОРЯЖЕНИЕ

№ 83-р

17.12.2025

**Об утверждении схемы границ прилегающей территории к
земельному участку с кадастровым номером
44:27:070109:3164, местоположение которого установлено
относительно ориентира, расположенного в границах участка.
Почтовый адрес ориентира: Российская Федерация,
Костромская область, город Кострома,
улица Волжская 2-я, дом 4в**

В соответствии с Законом Костромской области от 16 июля 2018 года № 420-6-ЗКО «О содержании правил благоустройства территории муниципального образования Костромской области и порядке определения границ прилегающих территорий», приказом Комитета архитектуры и градостроительства Костромской области от 8 февраля 2024 года № 2 «Об утверждении формы схемы границ прилегающей территории, требований к ее подготовке, к точности и методам определения координат характерных точек границ прилегающей территории», решением Думы города Костромы от 25 апреля 2013 года № 60 «Об утверждении Правил благоустройства территории города Костромы», руководствуясь Положением об Управлении благоустройства Администрации города Костромы, утвержденным решением Думы города Костромы от 27 октября 2022 года № 187,

О Б Я З Ы В А Ю:

1. Утвердить прилагаемую схему границ прилегающей территории к земельному участку с кадастровым номером 44:27:070109:3164, местоположение которого установлено относительно ориентира, расположенного в границах участка. Почтовый адрес ориентира: Российская Федерация, Костромская область, город Кострома, улица Волжская 2-я, дом 4в.

2. Настоящее распоряжение подлежит официальному опубликованию и размещению на официальном сайте Администрации города Костромы в информационно-телекоммуникационной сети Интернет.

Начальник Управления



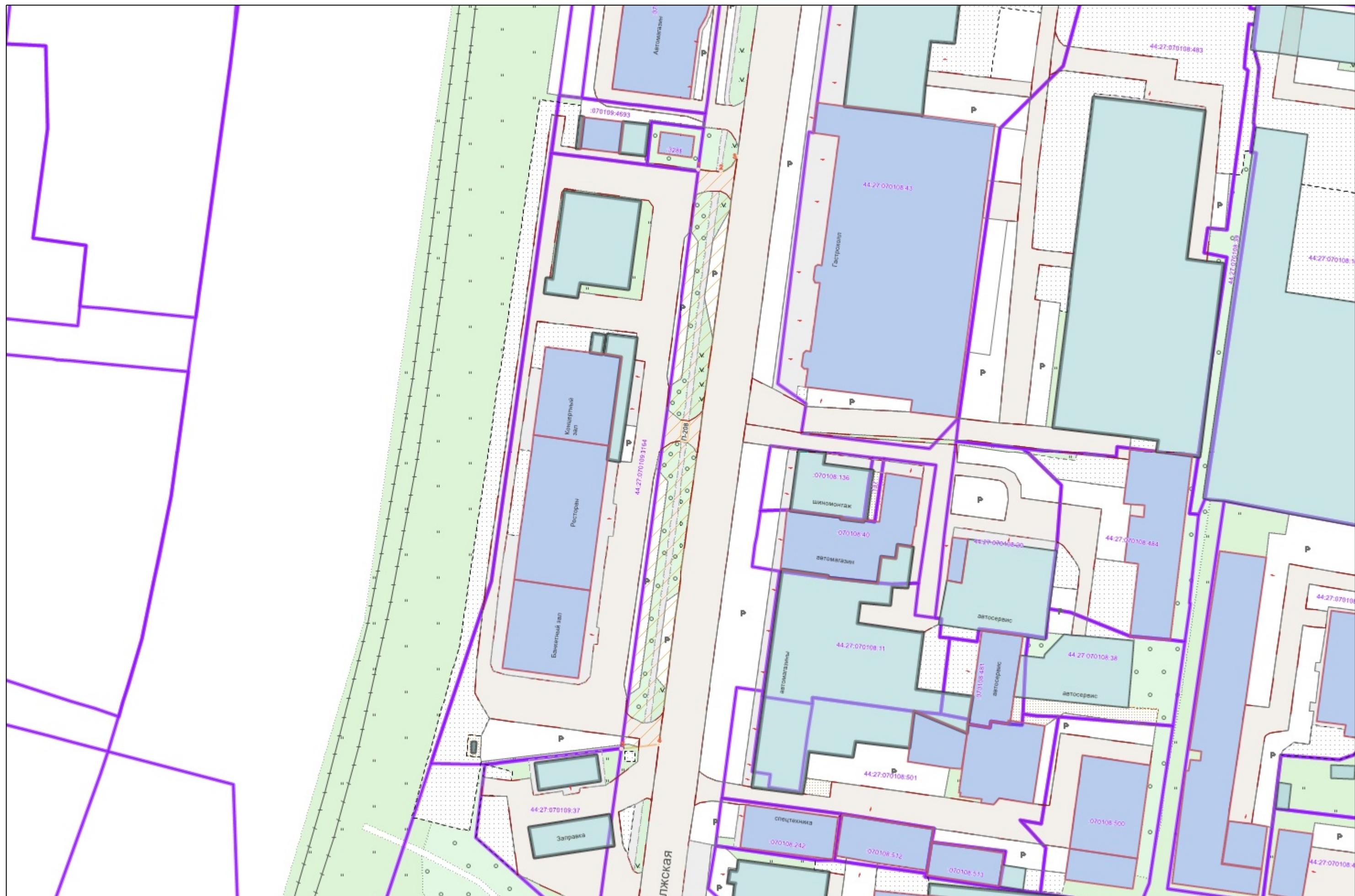
Т.А. Подойницына

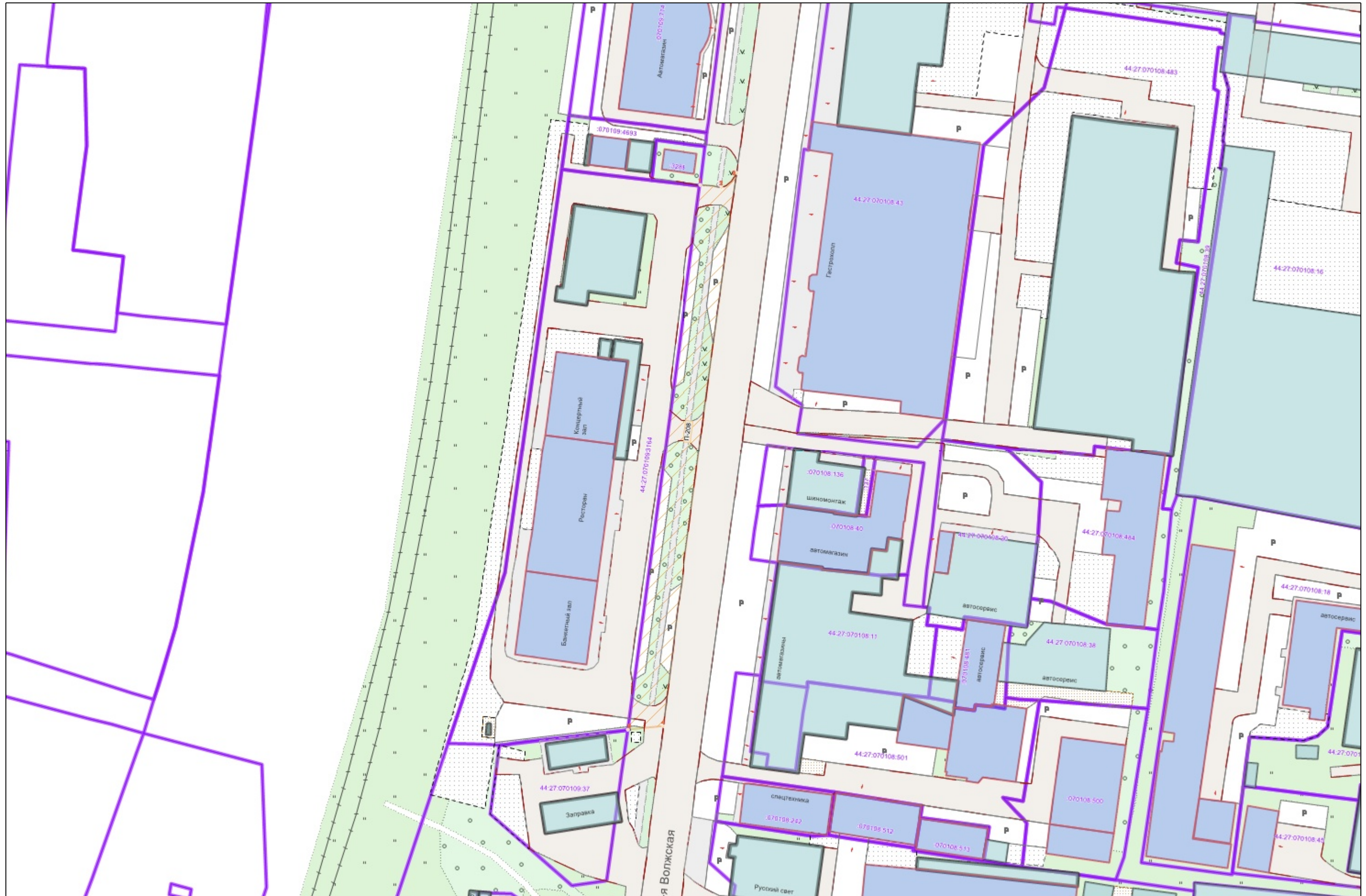
1.

-208





 ():
2. ,
: , .
2- , .4 .
3. () ,
: , ,
" "
- :4401129337, : 1114401006488
4. : 1577.3 (.)
5. ,
:
6. () ,
7. (691.3 . .),
691.3 (- 18 , ,

	, ()	
		Y
1	2	3
-208/1	288 956.57	1 216 127.83
-208/2	288 955.78	1 216 134.05
-208/3	288 959.94	1 216 138.39
-208/4	288 800.08	1 216 116.96
-208/5	288 798.93	1 216 106.69





:

	
	
44:xx:xxxxxx:xx	(),
44:XX:XXxxXxX	
	
	,
