



**АДМИНИСТРАЦИЯ ГОРОДА КОСТРОМЫ
НАЧАЛЬНИК УПРАВЛЕНИЯ БЛАГОУСТРОЙСТВА
АДМИНИСТРАЦИИ ГОРОДА КОСТРОМЫ**

РАСПОРЯЖЕНИЕ

№ 82 -р

17.12.2025

**Об утверждении схемы границ прилегающей территории к
земельному участку с кадастровым номером 44:27:070109:590,
местоположение которого установлено относительно
ориентира, расположенного в границах участка.
Почтовый адрес ориентира: Костромская область,
город Кострома, улица Волжская 2-я, дом 6 А.**

В соответствии с Законом Костромской области от 16 июля 2018 года № 420-6-ЗКО «О содержании правил благоустройства территории муниципального образования Костромской области и порядке определения границ прилегающих территорий», приказом Комитета архитектуры и градостроительства Костромской области от 8 февраля 2024 года № 2 «Об утверждении формы схемы границ прилегающей территории, требований к ее подготовке, к точности и методам определения координат характерных точек границ прилегающей территории», решением Думы города Костромы от 25 апреля 2013 года № 60 «Об утверждении Правил благоустройства территории города Костромы», руководствуясь Положением об Управлении благоустройства Администрации города Костромы, утвержденным решением Думы города Костромы от 27 октября 2022 года № 187,

О Б Я З Ы В А Ю:

1. Утвердить прилагаемую схему границ прилегающей территории к земельному участку с кадастровым номером 44:27:070109:590, местоположение которого установлено относительно ориентира, расположенного в границах участка. Почтовый адрес ориентира: Костромская область, город Кострома, улица Волжская 2-я, дом 6 А.

2. Настоящее распоряжение подлежит официальному опубликованию и размещению на официальном сайте Администрации города Костромы в информационно-телекоммуникационной сети Интернет.

Начальник Управления



Т.А. Подойницына

« 17 » _____ 2025 . 82-

1. $\frac{-212}{()}$:

2- , 6 .

2. , 44:27:070109:585

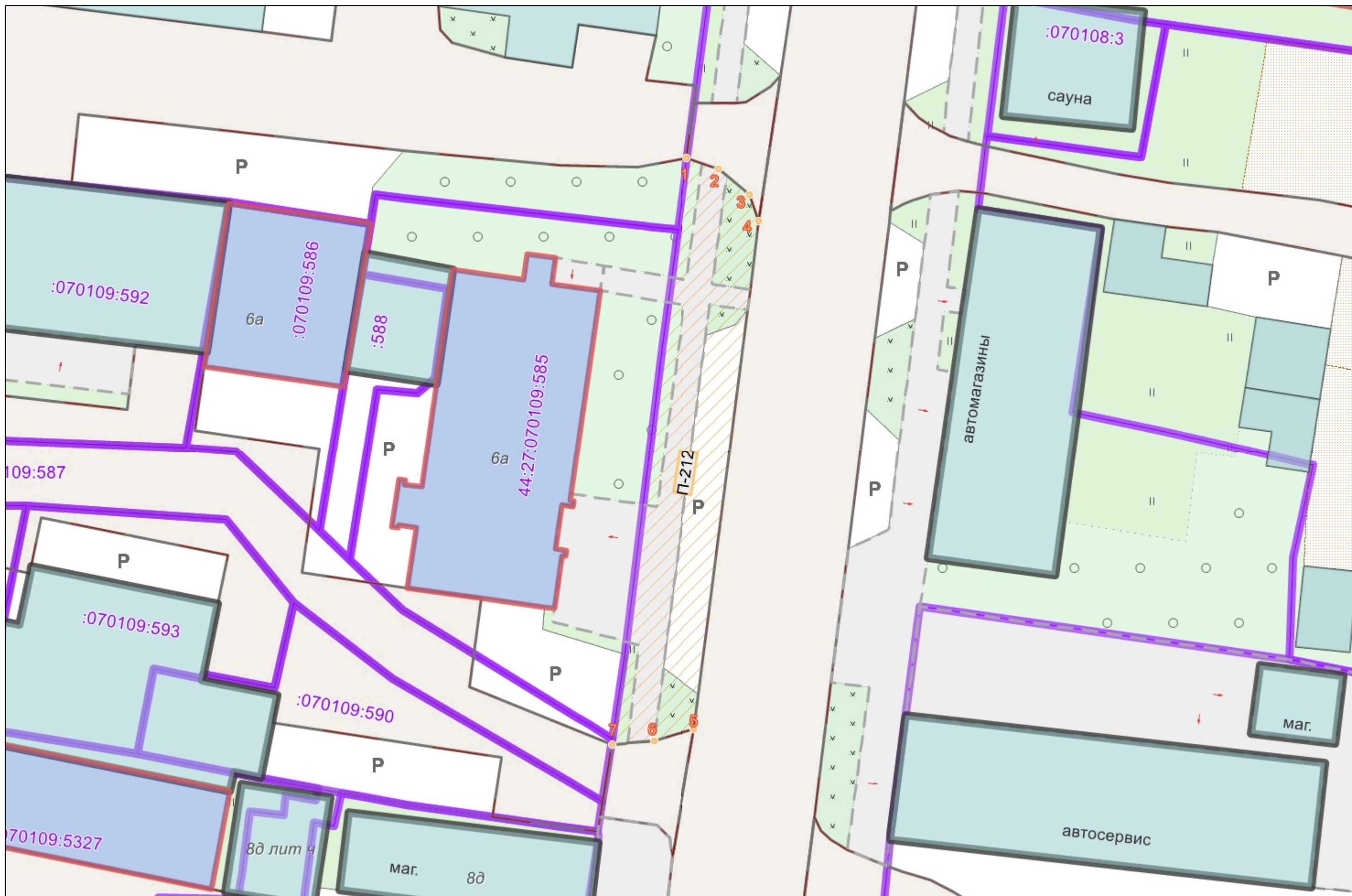
3. () ,
 , , ,
 :
 " "
 ,
 : 4401128421, : 1114401005542;

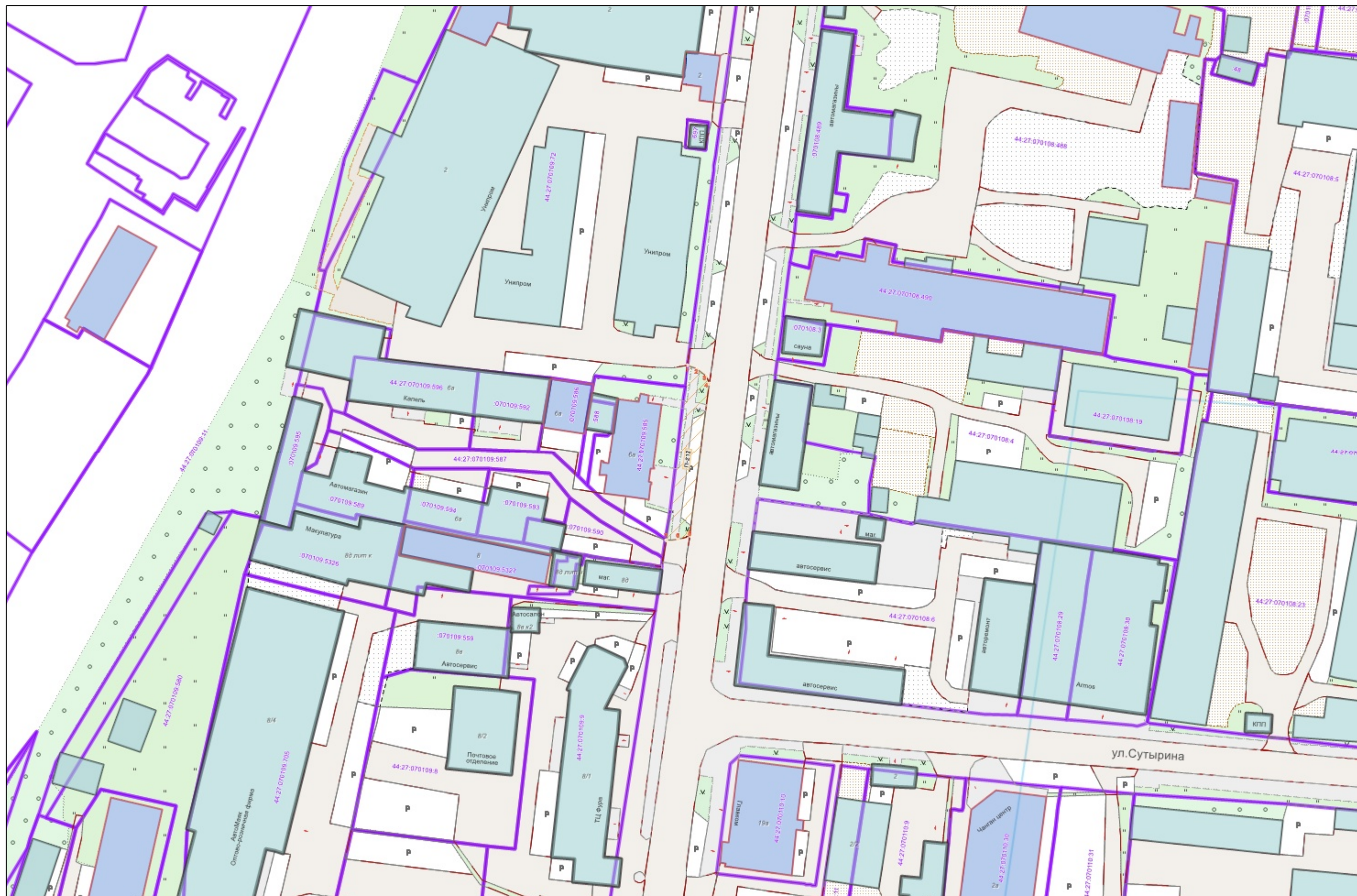
4. _____ : 339.7 (.)

6. (\quad) , (\quad)





7. (_____ , _____)

	, ()	
		Y
1	2	3
-212/1	288 580.01	1 216 081.95
-212/2	288 579.05	1 216 084.72
-212/3	288 576.89	1 216 087.38
-212/4	288 574.57	1 216 088.20
-212/5	288 530.42	1 216 082.57
-212/6	288 529.38	1 216 079.02
-212/7	288 529.10	1 216 075.41





:

	
	
44:xx:xxxxxx:xx	(),
44:XX:XXxxXxX	
	
	,
