



**АДМИНИСТРАЦИЯ ГОРОДА КОСТРОМЫ
НАЧАЛЬНИК УПРАВЛЕНИЯ БЛАГОУСТРОЙСТВА
АДМИНИСТРАЦИИ ГОРОДА КОСТРОМЫ**

РАСПОРЯЖЕНИЕ

№ 81 -р

17.12.2025

**Об утверждении схемы границ прилегающей территории к
земельному участку с кадастровым номером 44:27:070108:490,
местоположение которого установлено относительно
ориентира, расположенного за пределами участка.
Ориентир здание с кадастровым номером 44:27:070109:5261,
примерно в 50 м по направлению на восток.
Почтовый адрес ориентира: Костромская область,
город Кострома, улица Волжская 2-я.**

В соответствии с законом Костромской области от 16 июля 2018 года № 420-6-ЗКО «О содержании правил благоустройства территории муниципального образования Костромской области и порядке определения границ прилегающих территорий», приказом Комитета архитектуры и градостроительства Костромской области от 8 февраля 2024 года № 2 «Об утверждении формы схемы границ прилегающей территории, требований к ее подготовке, к точности и методам определения координат характерных точек границ прилегающей территории», решением Думы города Костромы от 25 апреля 2013 года № 60 «Об утверждении Правил благоустройства территории города Костромы», руководствуясь Положением об Управлении благоустройства Администрации города Костромы, утвержденным решением Думы города Костромы от 27 октября 2022 года № 187,

О Б Я З Ы В А Ю:

1. Утвердить прилагаемую схему границ прилегающей территории к земельному участку с кадастровым номером 44:27:070108:490, местоположение которого установлено относительно ориентира, расположенного за пределами участка. Ориентир здание с кадастровым номером 44:27:070109:5261, примерно в 50 м по направлению на восток. Почтовый адрес ориентира: Костромская область, город Кострома, улица Волжская 2-я.

2. Настоящее распоряжение подлежит официальному опубликованию и размещению на официальном сайте Администрации города Костромы в информационно-телекоммуникационной сети Интернет.

Начальник Управления



Т.А. Подойницына

1.

-191

(

:

,

.

44:27:070109:5261.

50

.

2-

:

,

.

.
2.

,

44:27:070108:490
3.

()

,

,

:
4.

", :4443010397, : 1024400526810

:

87.8

(.)
5.

,

:
6.

()

()

,
7.

(

-

(

2

,

37.8

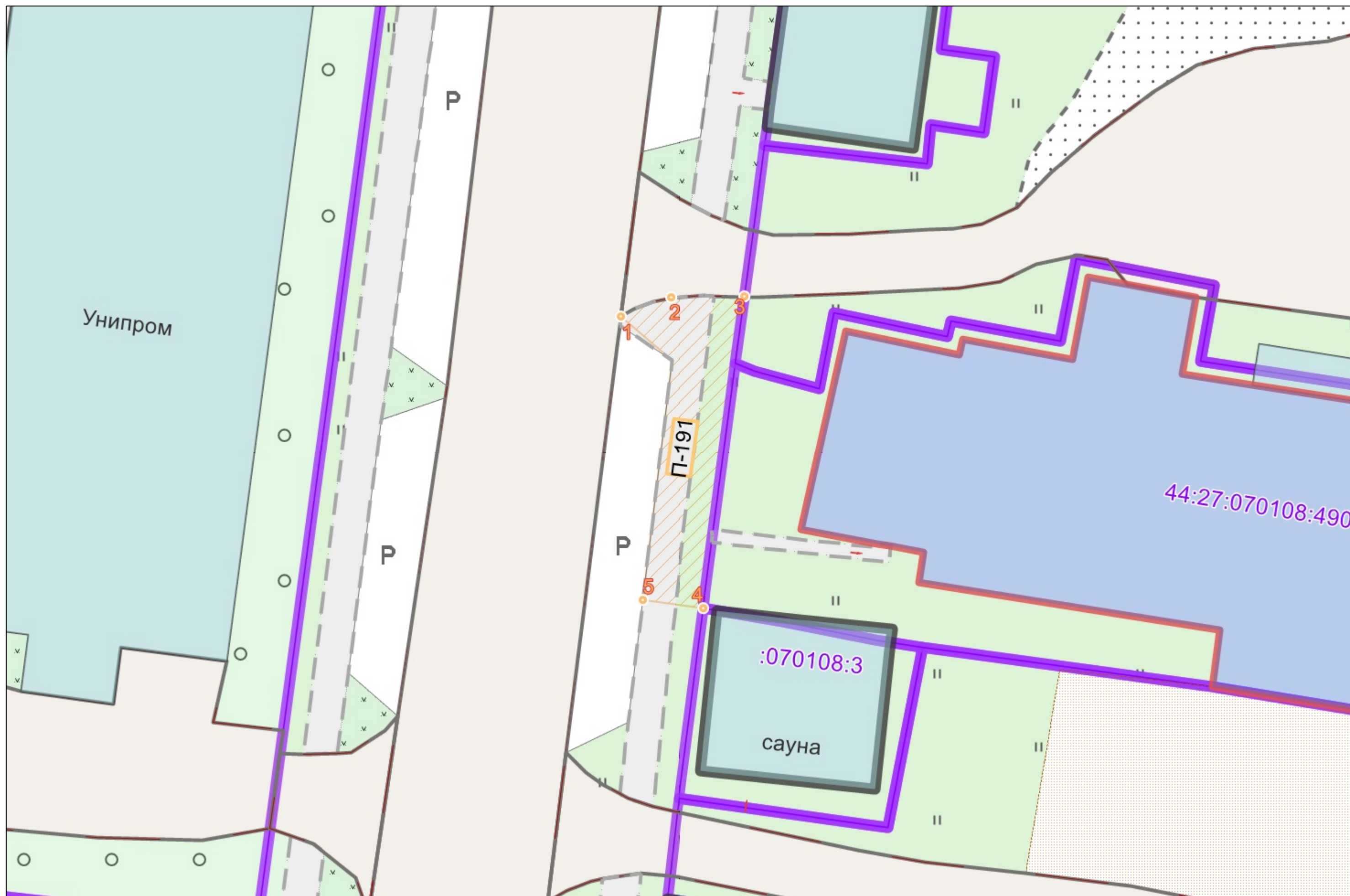
.

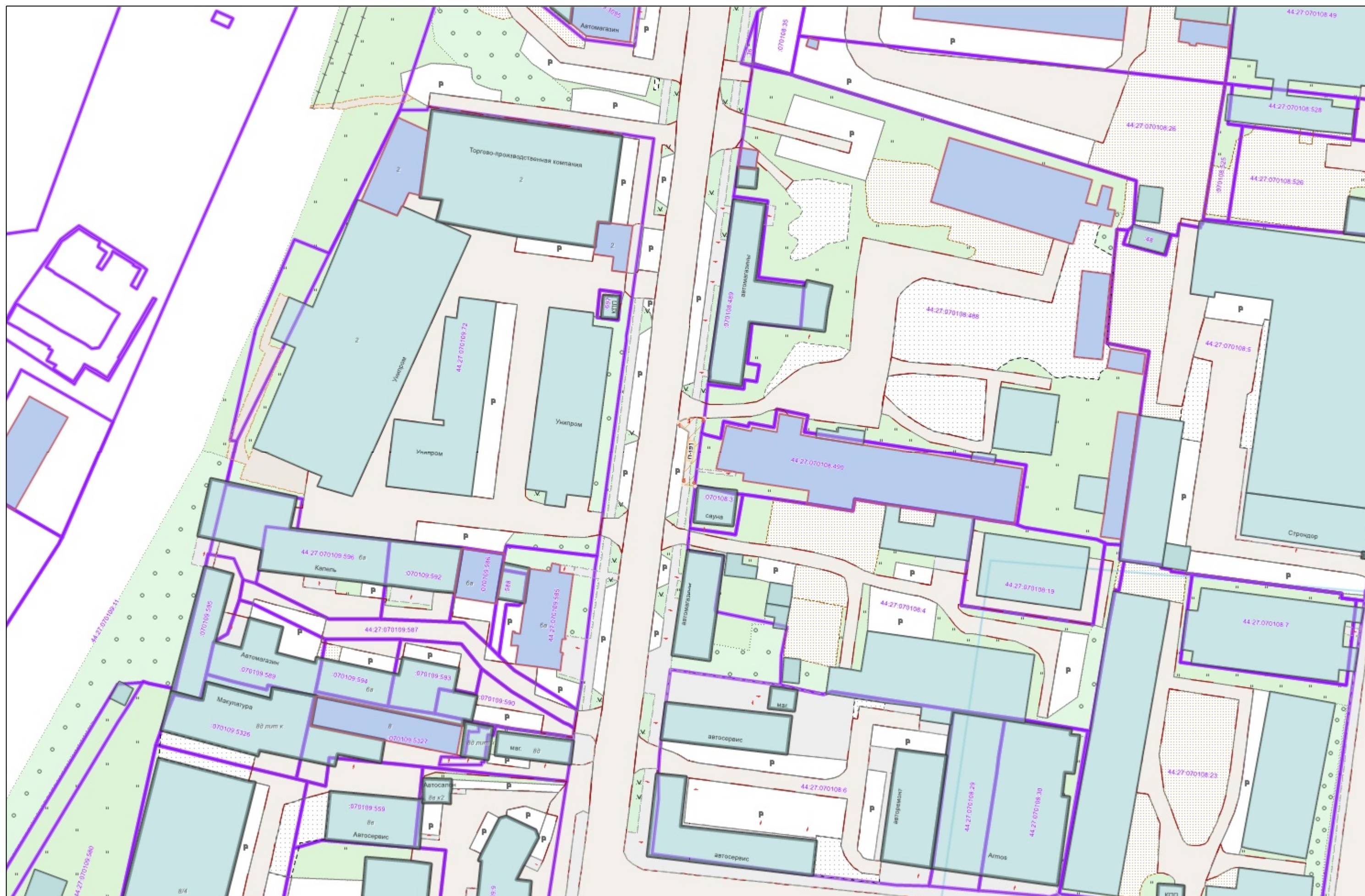
).

.





37.8

	, ()	
		Y
1	2	3
-191/1	288 612.68	1 216 104.29
-191/2	288 613.90	1 216 107.49
-191/3	288 613.95	1 216 112.19
-191/4	288 594.05	1 216 109.55
-191/5	288 594.56	1 216 105.65





:

	
 1	
44:xx:xxxxxx:xx	(),
44:XX:XXxxXxX	
	
	,
