



**АДМИНИСТРАЦИЯ ГОРОДА КОСТРОМЫ  
НАЧАЛЬНИК УПРАВЛЕНИЯ БЛАГОУСТРОЙСТВА  
АДМИНИСТРАЦИИ ГОРОДА КОСТРОМЫ**

**РАСПОРЯЖЕНИЕ**

№ 77-р

15.12.2025

**Об утверждении схемы границ прилегающей территории к  
земельному участку с кадастровым номером  
44:27:070109:4483 местоположение которого установлено  
относительно ориентира, расположенного в границах участка.  
Почтовый адрес ориентира: Российская Федерация,  
Костромская область, город Кострома,  
улица Волжская 2-я, дом 2г**

В соответствии с Законом Костромской области от 16 июля 2018 года № 420-6-ЗКО «О содержании правил благоустройства территории муниципального образования Костромской области и порядке определения границ прилегающих территорий», приказом Комитета архитектуры и градостроительства Костромской области от 8 февраля 2024 года № 2 «Об утверждении формы схемы границ прилегающей территории, требований к ее подготовке, к точности и методам определения координат характерных точек границ прилегающей территории», решением Думы города Костромы от 25 апреля 2013 года № 60 «Об утверждении Правил благоустройства территории города Костромы», руководствуясь Положением об Управлении благоустройства Администрации города Костромы, утвержденным решением Думы города Костромы от 27 октября 2022 года № 187,

**О Б Я З Ы В А Ю:**

1. Утвердить прилагаемую схему границ прилегающей территории к земельному участку с кадастровым номером 44:27:070109:4483, местоположение которого установлено относительно ориентира, расположенного в границах участка. Почтовый адрес ориентира: Российская Федерация, Костромская область, город Кострома, улица Волжская 2-я, дом 2г.

2. Настоящее распоряжение подлежит официальному опубликованию и размещению на официальном сайте Администрации города Костромы в информационно-телекоммуникационной сети Интернет.

Начальник Управления

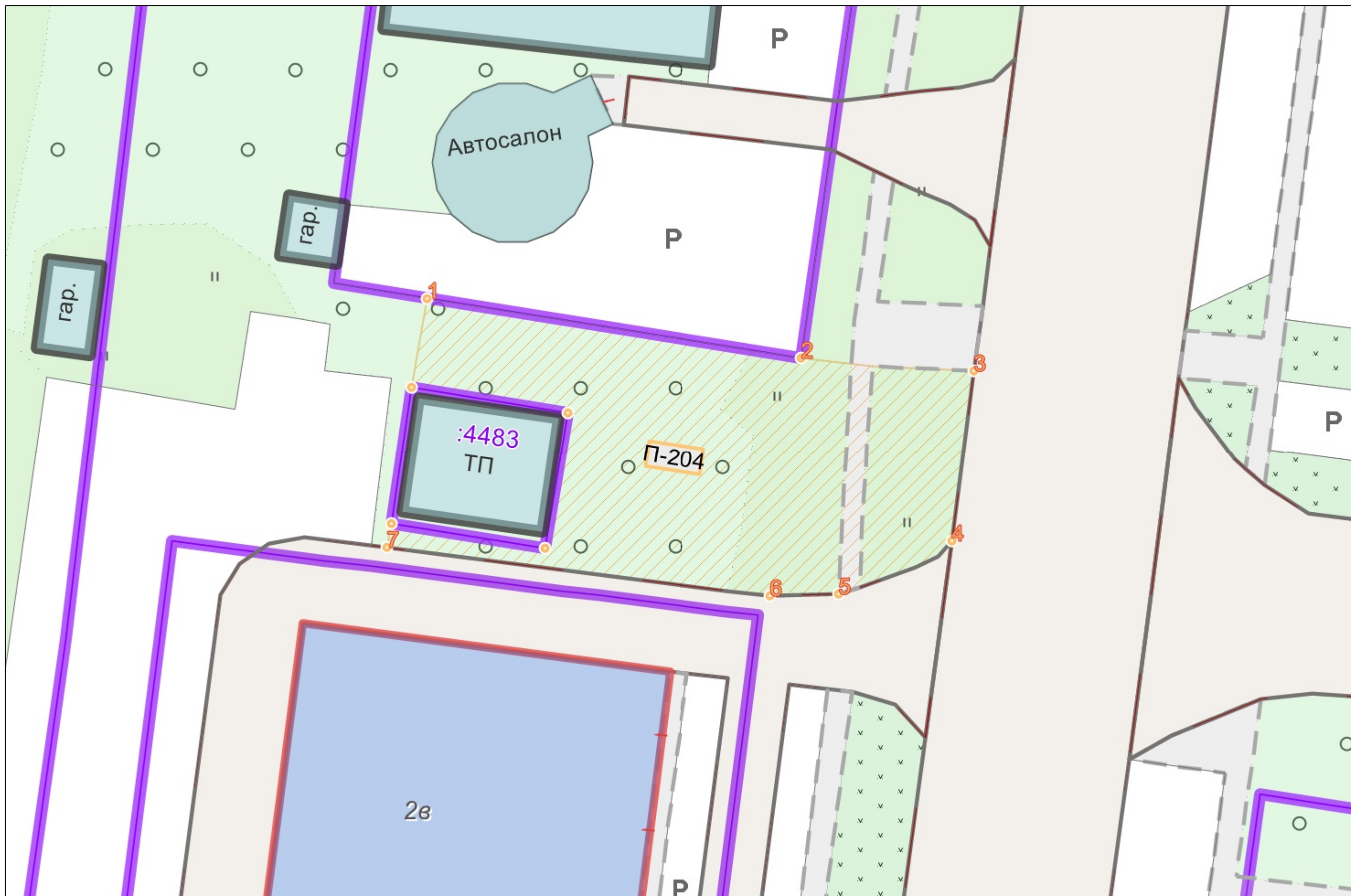


Т.А. Подойницына

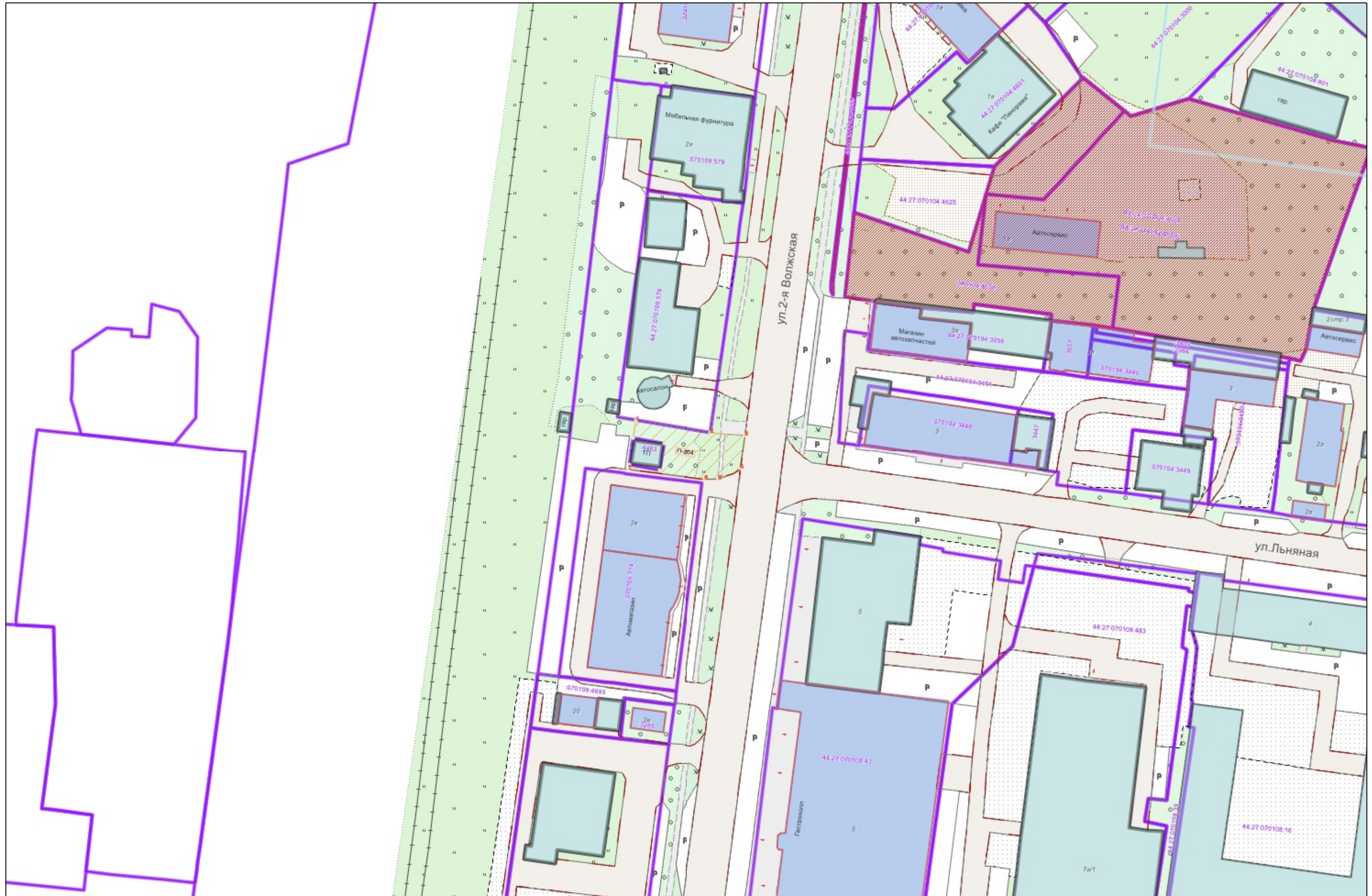
1.	-204	(
):		
.	:	,
,	2-	, 2
2.	,	44:27:070109:4483
3.	( )	,
:		
	"	",
:4401140450,	:1134401001932	
4.	: 371.5	( . )
5.		,
		:
6.	( )	,
7.	(	244.6 . .),
. . 244.6	-	2 , ,

	, ( )	
		Y
1	2	3
-204/1	289 049.94	1 216 118.23
-204/2	289 046.50	1 216 139.93
-204/3	289 045.75	1 216 149.95
-204/4	289 035.88	1 216 148.66
-204/5	289 032.78	1 216 142.10
-204/6	289 032.70	1 216 138.14
-204/7	289 035.49	1 216 115.90
-204/8	289 036.87	1 216 116.19
-204/9	289 035.42	1 216 125.08
-204/10	289 043.31	1 216 126.38
-204/11	289 044.80	1 216 117.33















:

	
	
44:xx:xxxxxx:xx	( ),
44:XX:XXxxXxX	
	
	,
