



**АДМИНИСТРАЦИЯ ГОРОДА КОСТРОМЫ
НАЧАЛЬНИК УПРАВЛЕНИЯ БЛАГОУСТРОЙСТВА
АДМИНИСТРАЦИИ ГОРОДА КОСТРОМЫ**

РАСПОРЯЖЕНИЕ

№ 73 -р

15.12.2025

**Об утверждении схемы границ прилегающей территории к
земельному участку с кадастровым номером
44:27:070104:3056, местоположение которого установлено
относительно ориентира, расположенного в границах участка.
Почтовый адрес ориентира: Костромская область, город
Кострома, улица Волжская 2-я, дом 3а**

В соответствии с Законом Костромской области от 16 июля 2018 года № 420-6-ЗКО «О содержании правил благоустройства территории муниципального образования Костромской области и порядке определения границ прилегающих территорий», приказом Комитета архитектуры и градостроительства Костромской области от 8 февраля 2024 года № 2 «Об утверждении формы схемы границ прилегающей территории, требований к ее подготовке, к точности и методам определения координат характерных точек границ прилегающей территории», решением Думы города Костромы от 25 апреля 2013 года № 60 «Об утверждении Правил благоустройства территории города Костромы», руководствуясь Положением об Управлении благоустройства Администрации города Костромы, утвержденным решением Думы города Костромы от 27 октября 2022 года № 187,

О Б Я З Ы В А Ю:

1. Утвердить прилагаемую схему границ прилегающей территории к земельному участку с кадастровым номером 44:27:070104:3056, местоположение которого установлено относительно ориентира, расположенного в границах участка. Почтовый адрес ориентира: Костромская область, город Кострома, улица Волжская 2-я, дом 3а.

2. Настоящее распоряжение подлежит официальному опубликованию и размещению на официальном сайте Администрации города Костромы в информационно-телекоммуникационной сети Интернет.

Начальник Управления



Т.А. Подойницына

1.

-181

(

):

,

,

2-

,

3

2.

,

44:27:070104:3056

3.

()

,

,

,

:

4.

: 154.7

(.)

5.

,

:

(, ,)

()

6.

(),

7.

(

-

(0 , , 2.0 . .),

2.0

	, ()	
		Y
1	2	3
-181/1	289 087.11	1 216 169.91
-181/2	289 085.55	1 216 178.75
-181/3	289 084.22	1 216 187.51
-181/4	289 074.79	1 216 186.06
-181/5	289 075.78	1 216 178.64
-181/6	289 076.62	1 216 170.31

ул.2-я Волжская

П-181

Магазин
автозапчастей

44:070104:4658

44:27:070104:305

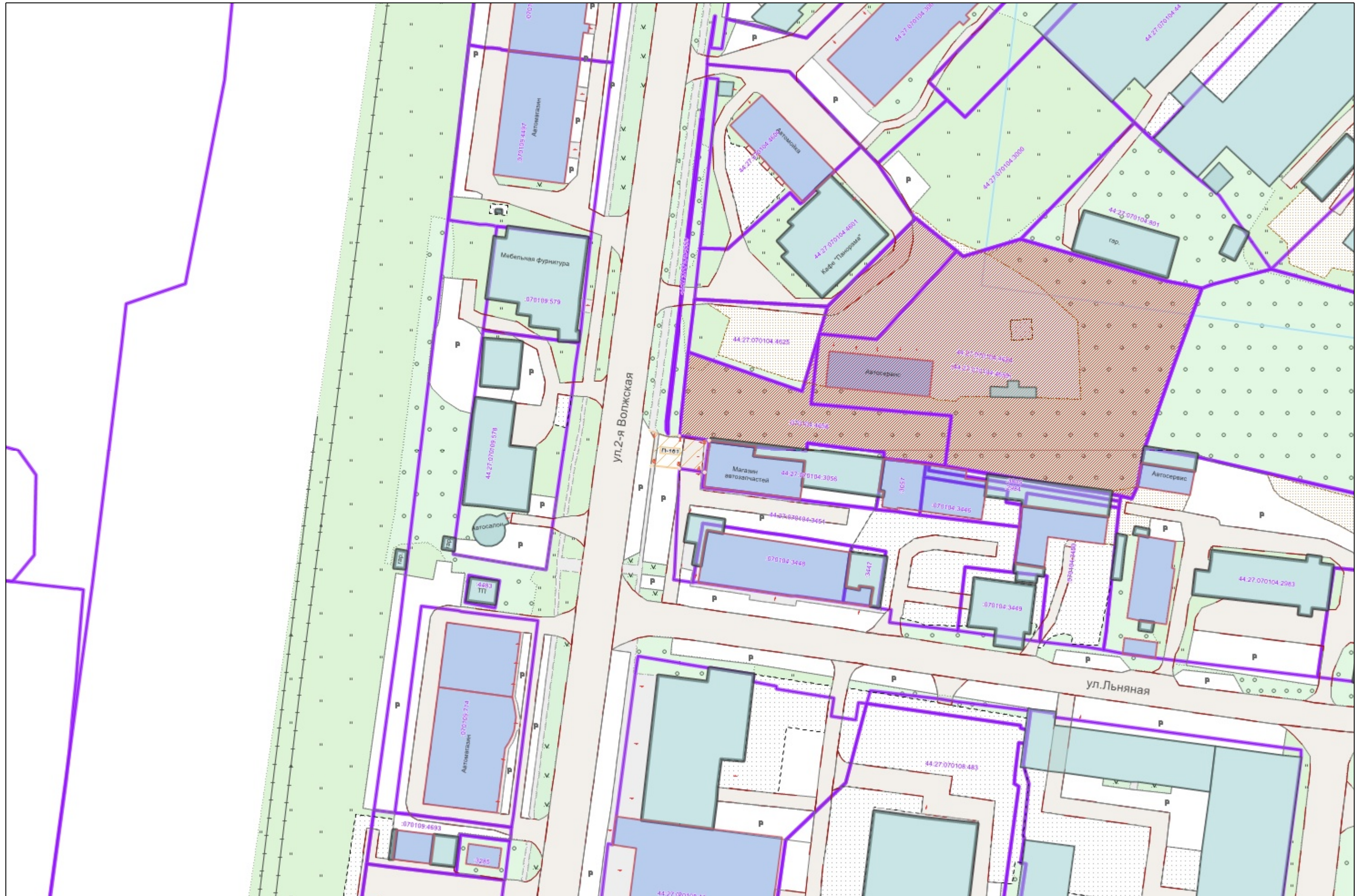
44:27:070104:3451

Р





Р

Р

Р



:

	
 1	
44:xx:xxxxxx:xx	(),
44:XX:XXxxXxX	
	
	,
