



**АДМИНИСТРАЦИЯ ГОРОДА КОСТРОМЫ  
НАЧАЛЬНИК УПРАВЛЕНИЯ БЛАГОУСТРОЙСТВА  
АДМИНИСТРАЦИИ ГОРОДА КОСТРОМЫ**

**РАСПОРЯЖЕНИЕ**

№ 72-р

15.12.2025

**Об утверждении схемы границ прилегающей территории к  
земельному участку с кадастровым номером  
44:27:070104:3451, местоположение которого установлено  
относительно ориентира, расположенного в границах участка.  
Почтовый адрес ориентира: Костромская область,  
город Кострома, улица Волжская 2-я, дом 3**

В соответствии с Законом Костромской области от 16 июля 2018 года № 420-6-ЗКО «О содержании правил благоустройства территории муниципального образования Костромской области и порядке определения границ прилегающих территорий», приказом Комитета архитектуры и градостроительства Костромской области от 8 февраля 2024 года № 2 «Об утверждении формы схемы границ прилегающей территории, требований к ее подготовке, к точности и методам определения координат характерных точек границ прилегающей территории», решением Думы города Костромы от 25 апреля 2013 года № 60 «Об утверждении Правил благоустройства территории города Костромы», руководствуясь Положением об Управлении благоустройства Администрации города Костромы, утвержденным решением Думы города Костромы от 27 октября 2022 года № 187,

**ОБЯЗЫВАЮ:**

1. Утвердить прилагаемую схему границ прилегающей территории к земельному участку с кадастровым номером 44:27:070104:3451, местоположение которого установлено относительно ориентира, расположенного в границах участка. Почтовый адрес ориентира: Костромская область, город Кострома, улица Волжская 2-я, дом 3.

2. Настоящее распоряжение подлежит официальному опубликованию и размещению на официальном сайте Администрации города Костромы в информационно-телекоммуникационной сети Интернет.

Начальник Управления



Т.А. Подойницына

1.

-177

(

) :

,

:

,

,

2-

,

3

2.

,

44:27:070104:3451

3.

( )

,

,

,

:

4.

: 557.8

( . )

5.

,

:

6.

( )

,

7.

(

0

,

134.1

. .),

. . 134.1

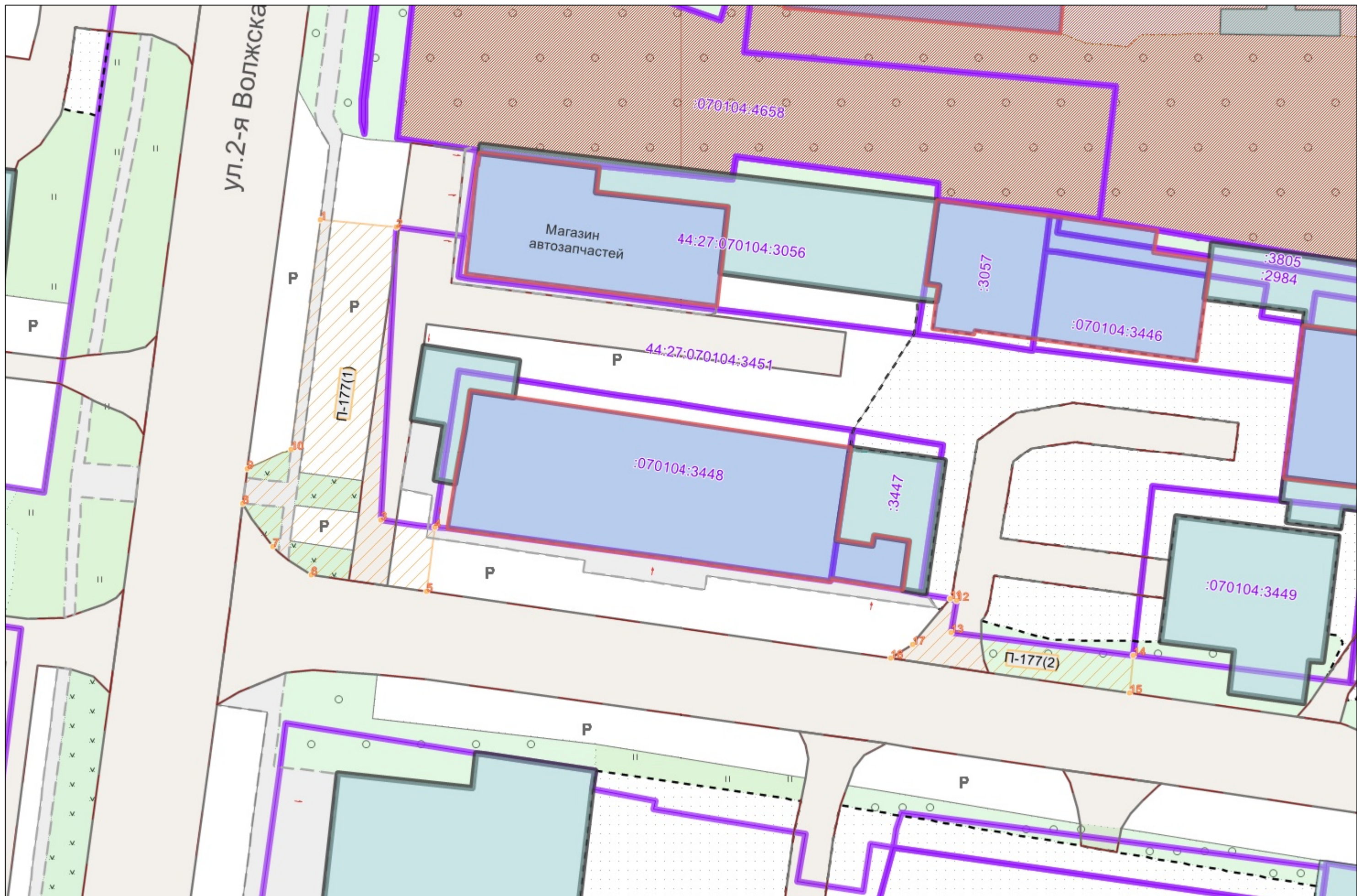
(

-

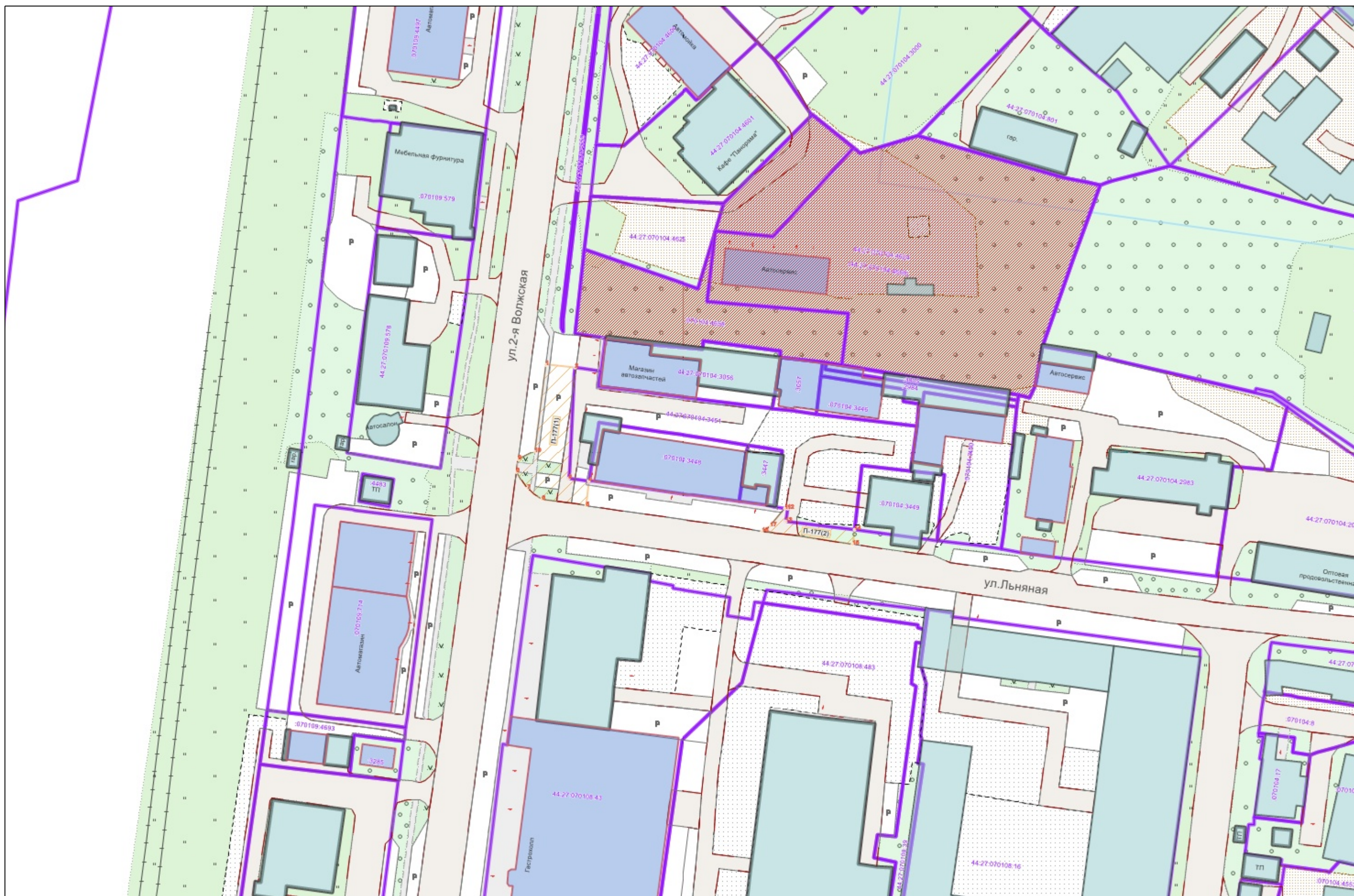
,

	, ( )	
		Y
1	2	3
-177/1	289 076.62	1 216 170.31
-177/2	289 075.78	1 216 178.64
-177/3	289 043.51	1 216 176.95
-177/4	289 042.75	1 216 182.82
-177/5	289 035.67	1 216 181.93
-177/6	289 037.46	1 216 169.33
-177/7	289 040.63	1 216 165.03
-177/8	289 045.33	1 216 161.80
-177/9	289 049.13	1 216 162.30
-177/10	289 051.37	1 216 167.11
-177/11	289 034.82	1 216 239.52
-177/12	289 034.69	1 216 240.25
-177/13	289 031.11	1 216 239.72
-177/14	289 028.60	1 216 259.69
-177/15	289 024.52	1 216 259.27
-177/16	289 028.31	1 216 232.99
-177/17	289 029.87	1 216 235.41















:

	
 1	
44:xx:xxxxxx:xx	( ),
44:XX:XXxxXxX	
	
	,
