



**АДМИНИСТРАЦИЯ ГОРОДА КОСТРОМЫ
НАЧАЛЬНИК УПРАВЛЕНИЯ БЛАГОУСТРОЙСТВА
АДМИНИСТРАЦИИ ГОРОДА КОСТРОМЫ**

РАСПОРЯЖЕНИЕ

№ 66 -р

15.12.2025

**Об утверждении схемы границ прилегающей территории к
земельному участку с кадастровым номером 44:27:070112:224,
местоположение которого установлено относительно
ориентира, расположенного в границах участка. Почтовый
адрес ориентира: Костромская область, город Кострома,
улица Энергетиков, дом 1**

В соответствии с Законом Костромской области от 16 июля 2018 года № 420-6-ЗКО «О содержании правил благоустройства территории муниципального образования Костромской области и порядке определения границ прилегающих территорий», приказом Комитета архитектуры и градостроительства Костромской области от 8 февраля 2024 года № 2 «Об утверждении формы схемы границ прилегающей территории, требований к ее подготовке, к точности и методам определения координат характерных точек границ прилегающей территории», решением Думы города Костромы от 25 апреля 2013 года № 60 «Об утверждении Правил благоустройства территории города Костромы», руководствуясь Положением об Управлении благоустройства Администрации города Костромы, утвержденным решением Думы города Костромы от 27 октября 2022 года № 187,

О Б Я З Ы В А Ю:

1. Утвердить прилагаемую схему границ прилегающей территории к земельному участку с кадастровым номером 44:27:070112:224, местоположение которого установлено относительно ориентира, расположенного в границах участка. Почтовый адрес ориентира: Костромская область, город Кострома, улица Энергетиков, дом 1.

2. Настоящее распоряжение подлежит официальному опубликованию и размещению на официальном сайте Администрации города Костромы в информационно-телекоммуникационной сети Интернет.

Начальник Управления



Т.А. Подойницына

1. -286 _____ (_____):

_____ , _____ : _____ „ _____ , _____ .
_____ , 1.

2. _____ , _____ 44:27:070112:224

3. _____ (_____) _____ , _____ , _____ , _____ : _____



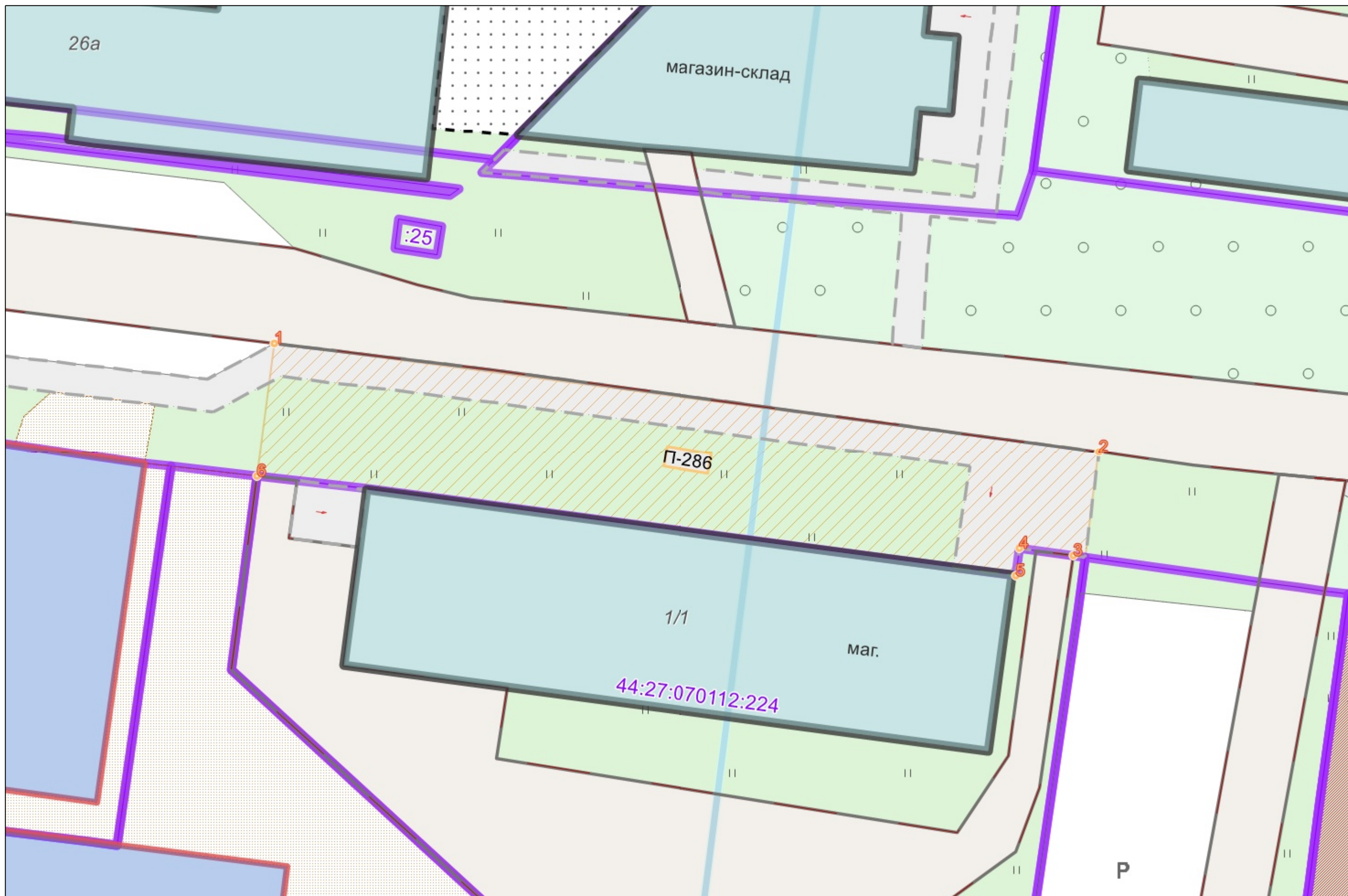
4. _____ : 617.6 _____ (_____ . _____)

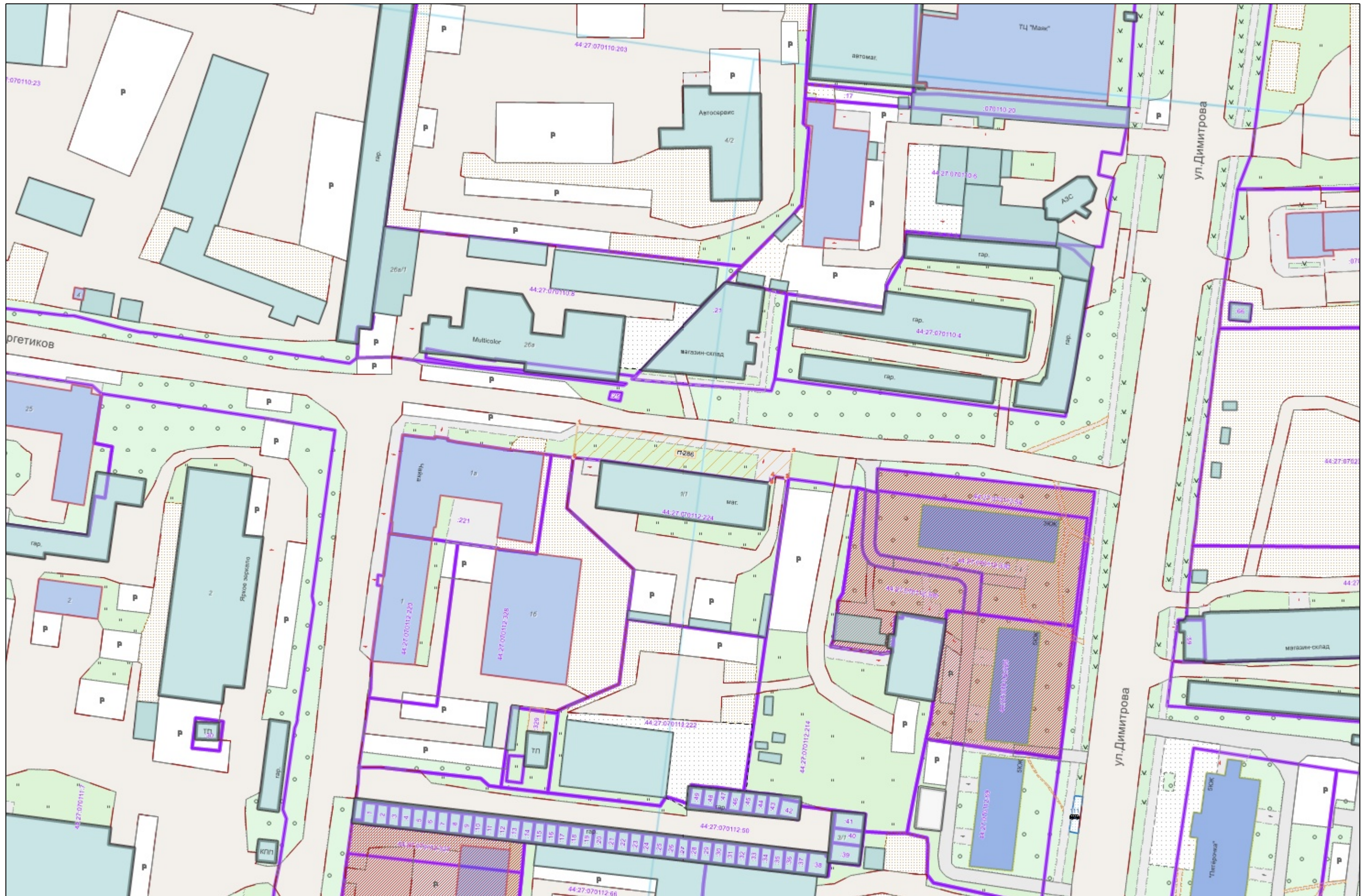
5. _____ , _____ : _____

6. _____ (_____) _____ , _____





7. _____ (_____ - _____ 408.3 _____ . _____),
_____ (_____ - _____ 1 _____ „ _____ , _____ . _____ 408.3 _____

	, ()	
		Y
1	2	3
-286/1	288 262.24	1 216 430.40
-286/2	288 254.08	1 216 492.48
-286/3	288 246.21	1 216 490.60
-286/4	288 246.78	1 216 486.49
-286/5	288 244.74	1 216 486.21
-286/6	288 252.24	1 216 429.09





:

	
 1	
44:xx:xxxxxx:xx	(),
44:XX:XXxxXxX	
	
	,
