



**АДМИНИСТРАЦИЯ ГОРОДА КОСТРОМЫ  
НАЧАЛЬНИК УПРАВЛЕНИЯ БЛАГОУСТРОЙСТВА  
АДМИНИСТРАЦИИ ГОРОДА КОСТРОМЫ**

**РАСПОРЯЖЕНИЕ**

15.12.2025

№ 65-р

**Об утверждении схемы границ прилегающей территории к  
земельному участку с кадастровым номером 44:27:070104:31,  
расположенному по адресу: Костромская область,  
город Кострома, улица Льяная, дом 7а**

В соответствии с Законом Костромской области от 16 июля 2018 года № 420-6-ЗКО «О содержании правил благоустройства территории муниципального образования Костромской области и порядке определения границ прилегающих территорий», приказом Комитета архитектуры и градостроительства Костромской области от 8 февраля 2024 года № 2 «Об утверждении формы схемы границ прилегающей территории, требований к ее подготовке, к точности и методам определения координат характерных точек границ прилегающей территории», решением Думы города Костромы от 25 апреля 2013 года № 60 «Об утверждении Правил благоустройства территории города Костромы», руководствуясь Положением об Управлении благоустройства Администрации города Костромы, утвержденным решением Думы города Костромы от 27 октября 2022 года № 187,

**О Б Я З Ы В А Ю:**

1. Утвердить прилагаемую схему границ прилегающей территории к земельному участку с кадастровым номером 44:27:070104:31, расположенному по адресу: Костромская область, город Кострома, улица Льяная, дом 7а.
2. Настоящее распоряжение подлежит официальному опубликованию и размещению на официальном сайте Администрации города Костромы в информационно-телекоммуникационной сети Интернет.

Начальник Управления

Т.А. Подойницына



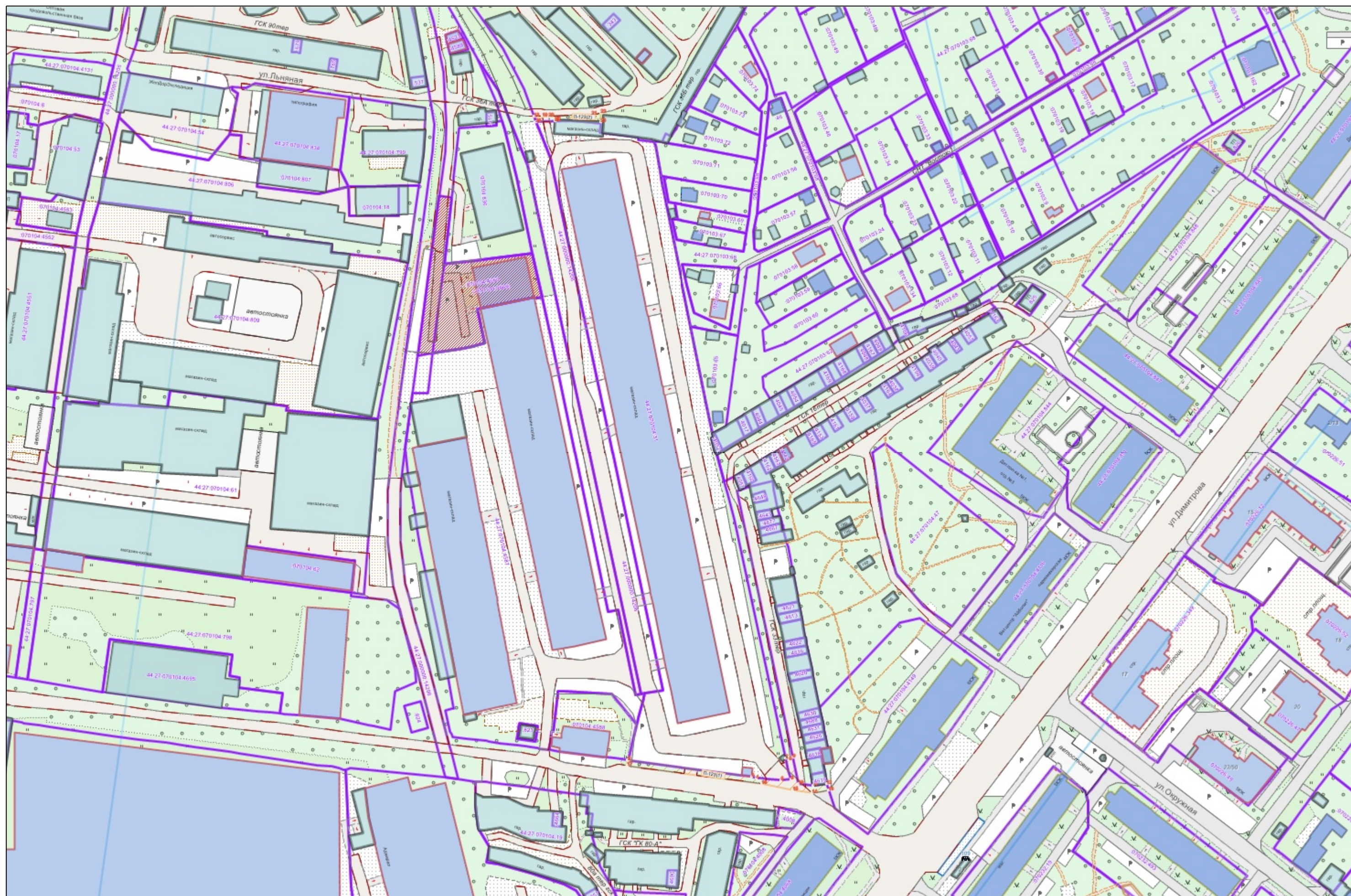
1. 

-123

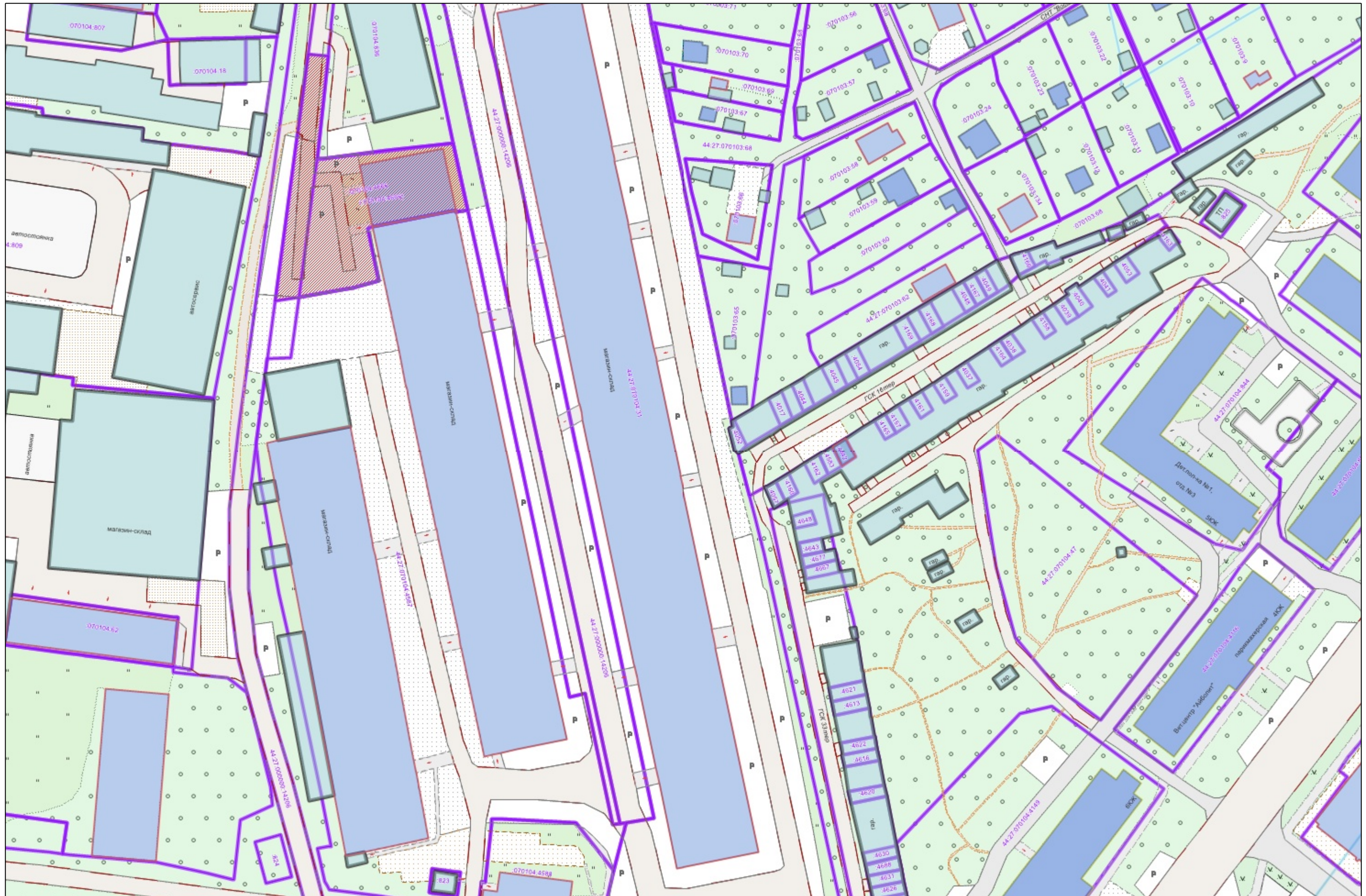
 (
- ) :
- . , - , . , 7
- 
2. ,
- 44:27:070104:31
- 
3. ( ) ,
- ,
- :
- " " , :4401098791, :1094401001320
- 
4. : 356.5 ( . )
5. , :
- 
6. ( ) ,
- 
7. ( 235.9 . . ) ,
- ( - 0 , ,
- . . 235.9

	, ( )	
		Y
1	2	3
-123/1	288 680.55	1 216 653.56
-123/2	288 680.51	1 216 653.92
-123/3	288 673.05	1 216 709.34
-123/4	288 672.55	1 216 711.14
-123/5	288 671.45	1 216 722.47
-123/6	288 671.83	1 216 726.61
-123/7	288 681.54	1 216 724.50
-123/8	288 680.58	1 216 725.89
-123/9	288 681.97	1 216 727.71
-123/10	288 669.85	1 216 730.26
-123/11	288 668.98	1 216 736.55
-123/12	288 669.78	1 216 742.68
-123/13	288 667.06	1 216 743.62
-123/14	288 665.87	1 216 736.14
-123/15	288 667.04	1 216 727.44
-123/16	288 669.80	1 216 713.91
-123/17	288 678.02	1 216 653.37
-123/18	288 967.76	1 216 612.05
-123/19	288 967.88	1 216 615.69
-123/20	288 967.92	1 216 618.53
-123/21	288 968.53	1 216 637.42
-123/22	288 969.27	1 216 641.69
-123/23	288 965.25	1 216 641.50
-123/24	288 966.34	1 216 621.17
-123/25	288 965.58	1 216 621.13
-123/26	288 965.47	1 216 612.90















:

	
	
44:xx:xxxxxx:xx	( ),
44:XX:XXxxXxX	
	
	,
