



**АДМИНИСТРАЦИЯ ГОРОДА КОСТРОМЫ
НАЧАЛЬНИК УПРАВЛЕНИЯ БЛАГОУСТРОЙСТВА
АДМИНИСТРАЦИИ ГОРОДА КОСТРОМЫ**

РАСПОРЯЖЕНИЕ

№ 64 -р

08.12.2025

**Об утверждении схемы границ прилегающей территории
к земельному участку с кадастровым номером
44:27:070708:1078, по адресу: Костромская область,
город Кострома, проезд Рябиновый, 3.**

В соответствии с Законом Костромской области от 16 июля 2018 года № 420-6-ЗКО «О содержании правил благоустройства территории муниципального образования Костромской области и порядке определения границ прилегающих территорий», приказом Комитета архитектуры и градостроительства Костромской области от 8 февраля 2024 года № 2 «Об утверждении формы схемы границ прилегающей территории, требований к ее подготовке, к точности и методам определения координат характерных точек границ прилегающей территории», решением Думы города Костромы от 25 апреля 2013 года № 60 «Об утверждении Правил благоустройства территории города Костромы», руководствуясь Положением об Управлении благоустройства Администрации города Костромы, утвержденным решением Думы города Костромы от 27 октября 2022 года № 187,

О Б Я З Ы В А Ю:

1. Утвердить прилагаемую схему границ прилегающей территории к земельному участку с кадастровым номером 44:27:070708:1078, по адресу: Костромская область, город Кострома, проезд Рябиновый, 3.
2. Настоящее распоряжение подлежит официальному опубликованию и размещению на официальном сайте Администрации города Костромы в информационно-телекоммуникационной сети Интернет.

Начальник Управления



Т.А. Подойницына

1.

-2080

 ():
, , 3
2. ,

44:27:070708:1078
3. () ,
: , ,
: " - ",
:4400001014, :1214400003608
4. :

698.9

 (.)
5. ,
:
6. ()
(),
7. (

34.8

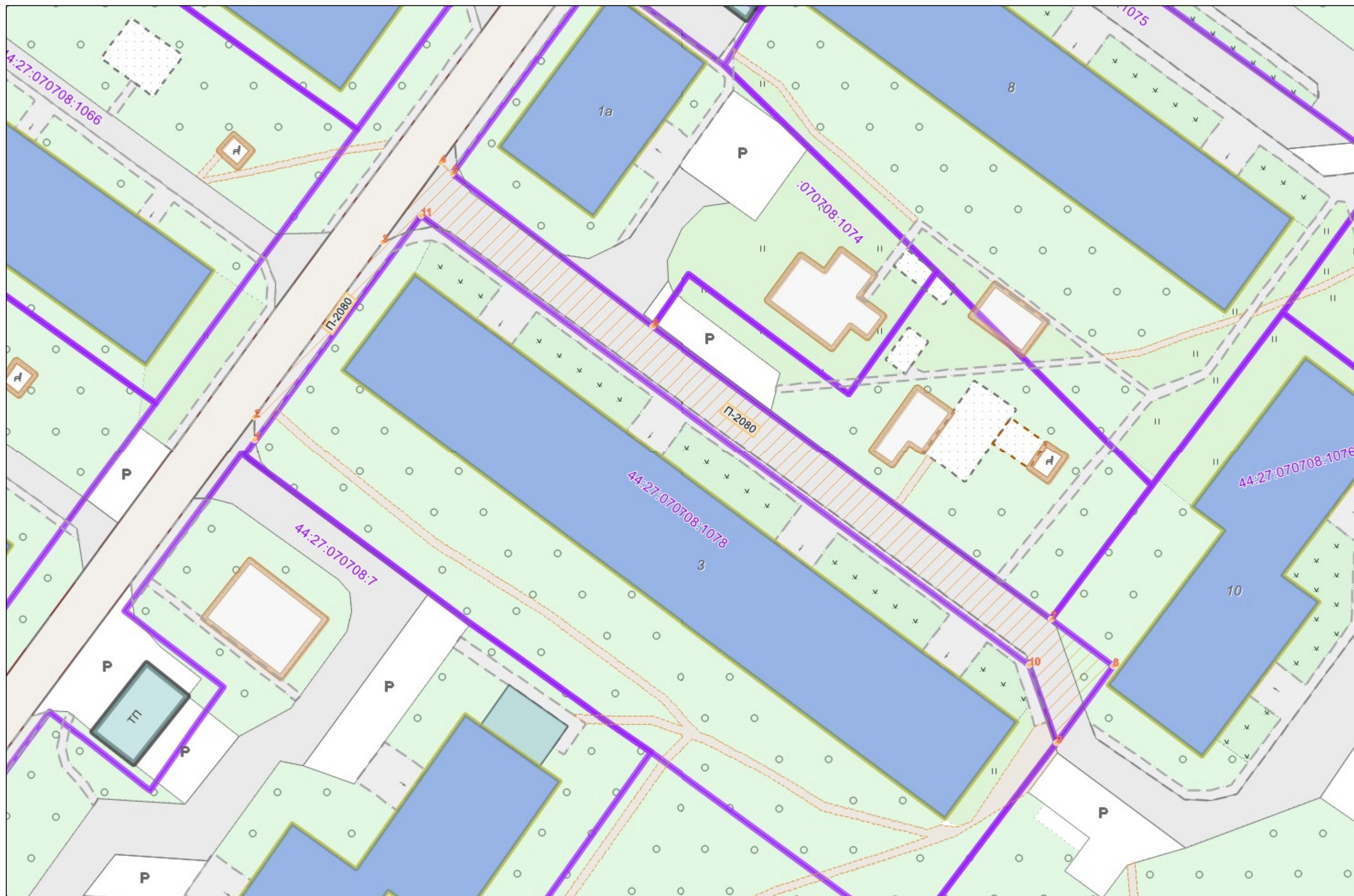
 . .),
(-

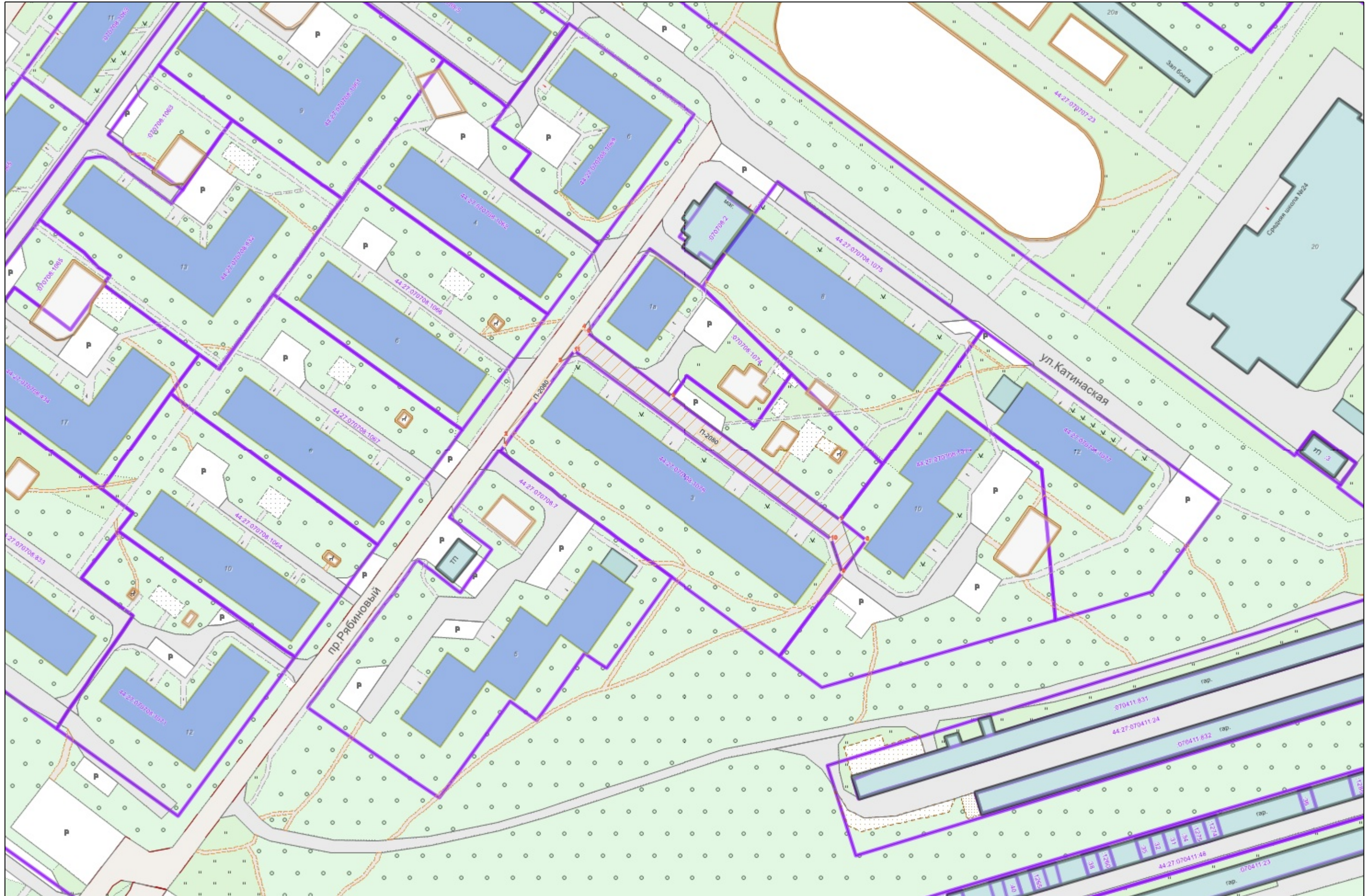
0

 , ,
. .





34.8

	, ()	
		Y
1	2	3
-2080/1	286 539.56	1 217 454.54
-2080/2	286 542.39	1 217 454.51
-2080/3	286 563.64	1 217 470.08
-2080/4	286 573.30	1 217 477.10
-2080/5	286 571.97	1 217 478.48
-2080/6	286 553.41	1 217 502.83
-2080/7	286 517.71	1 217 551.27
-2080/8	286 512.08	1 217 558.88
-2080/9	286 502.75	1 217 551.98
-2080/10	286 512.18	1 217 548.65
-2080/11	286 566.81	1 217 474.68





:

	
 1	
44:xx:xxxxxx:xx	(),
44:XX:XXxxXxX	
	
	,
