



АДМИНИСТРАЦИЯ ГОРОДА КОСТРОМЫ
НАЧАЛЬНИК УПРАВЛЕНИЯ БЛАГОУСТРОЙСТВА
АДМИНИСТРАЦИИ ГОРОДА КОСТРОМЫ

РАСПОРЯЖЕНИЕ

30 ОКТ. 2025

№ 58 -р

Об утверждении схемы границ прилегающей территории к земельному участку с кадастровым номером 44:27:070104:34, местоположение которого определено относительно ориентира, расположенного в границах участка, почтовый адрес ориентира: Костромская область, город Кострома, шоссе Кинешемское, дом 4/1

В соответствии с Законом Костромской области от 16 июля 2018 года № 420-6-ЗКО «О содержании правил благоустройства территории муниципального образования Костромской области и порядке определения границ прилегающих территорий», приказом Комитета архитектуры и градостроительства Костромской области от 8 февраля 2024 года № 2 «Об утверждении формы схемы границ прилегающей территории, требований к ее подготовке, к точности и методам определения координат характерных точек границ прилегающей территории», решением Думы города Костромы от 25 апреля 2013 года № 60 «Об утверждении Правил благоустройства территории города Костромы», руководствуясь Положением об Управлении благоустройства Администрации города Костромы, утвержденным решением Думы города Костромы от 27 октября 2022 года № 187,

О Б Я З Ы В А Ю:

1. Утвердить прилагаемую схему границ прилегающей территории к земельному участку с кадастровым номером 44:27:070104:34, местоположение которого определено относительно ориентира, расположенного в границах участка, почтовый адрес ориентира: Костромская область, город Кострома, шоссе Кинешемское, дом 4/1.

2. Настоящее распоряжение подлежит официальному опубликованию и размещению на официальном сайте Администрации города Костромы в информационно-телекоммуникационной сети Интернет.

Начальник Управления

Т.А. Подойницына

УТВЕРЖДЕНА

Распоряжением
Начальника Управления благоустройства
Администрации города Кострома

от «30» октября 2025 г. № 58 - р

СХЕМА ГРАНИЦ ПРИЛЕГАЮЩИХ ТЕРРИТОРИЙ

прилегающая территория П-183

1. Местоположение прилегающей территории (адресные ориентиры):
определено относительно ориентира, расположенного в границах участка,
почтовый адрес ориентира: Костромская область, город Кострома,
шоссе Кинешемское, дом 4/1

2. Кадастровый номер объекта, по отношению к которому
устанавливается прилегающая территория 44:27:070104:34

3. Сведения о собственнике и (или) ином законном владельце здания,
строения, сооружения, земельного участка, а также уполномоченном
лице:

ООО "Электротехника", ИНН:4443023251, ОГРН:1024400535158

4. Площадь прилегающей территории: 875.18 (кв.м)

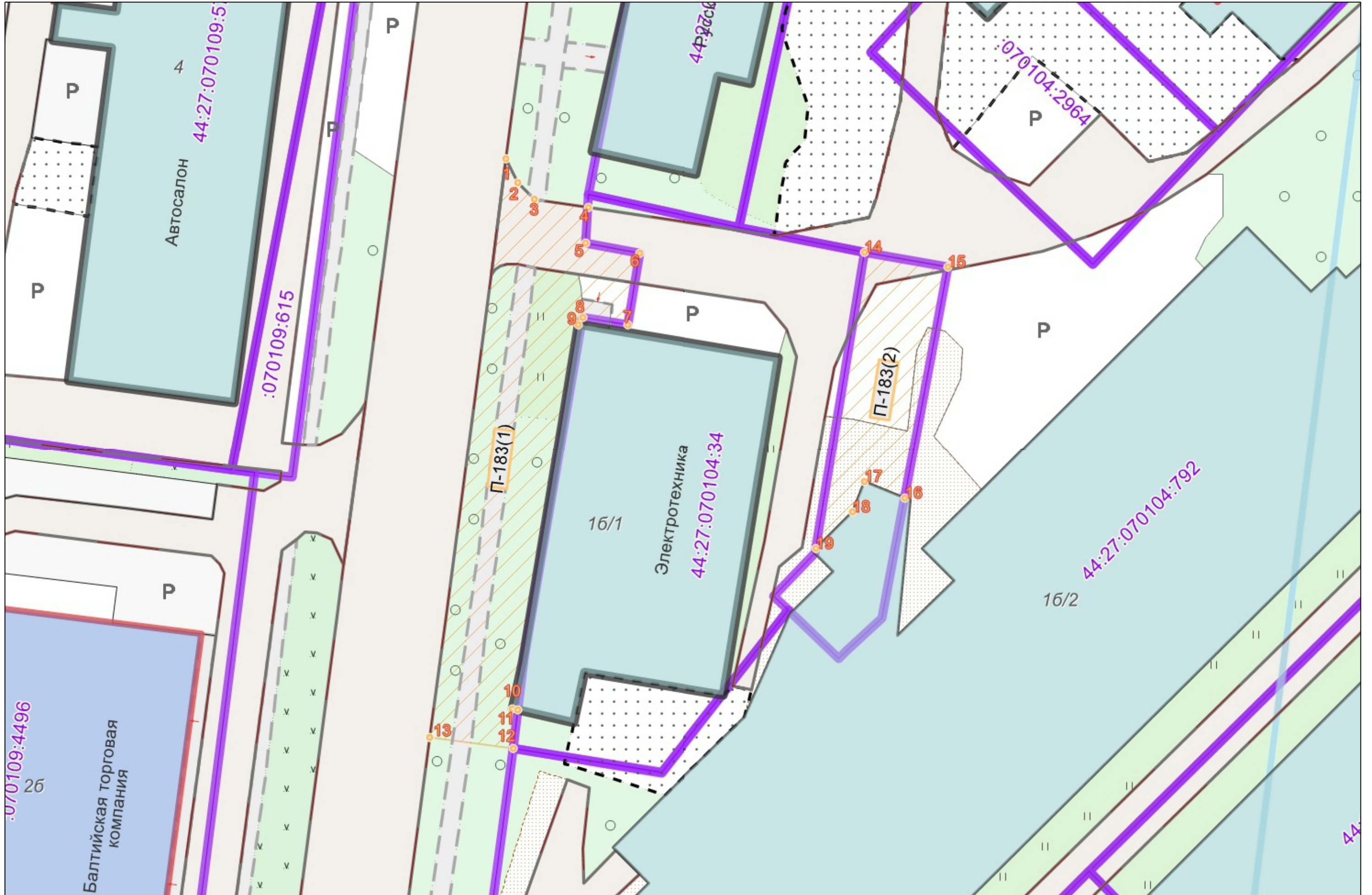
5. Вид разрешенного использования земельного участка, по
отношению к которому устанавливается прилегающая территория:
для эксплуатации производственных цехов и стационарных складов
(при наличии)

6. Наличие объектов (в том числе благоустройства), расположенных
на прилегающей территории с их описанием

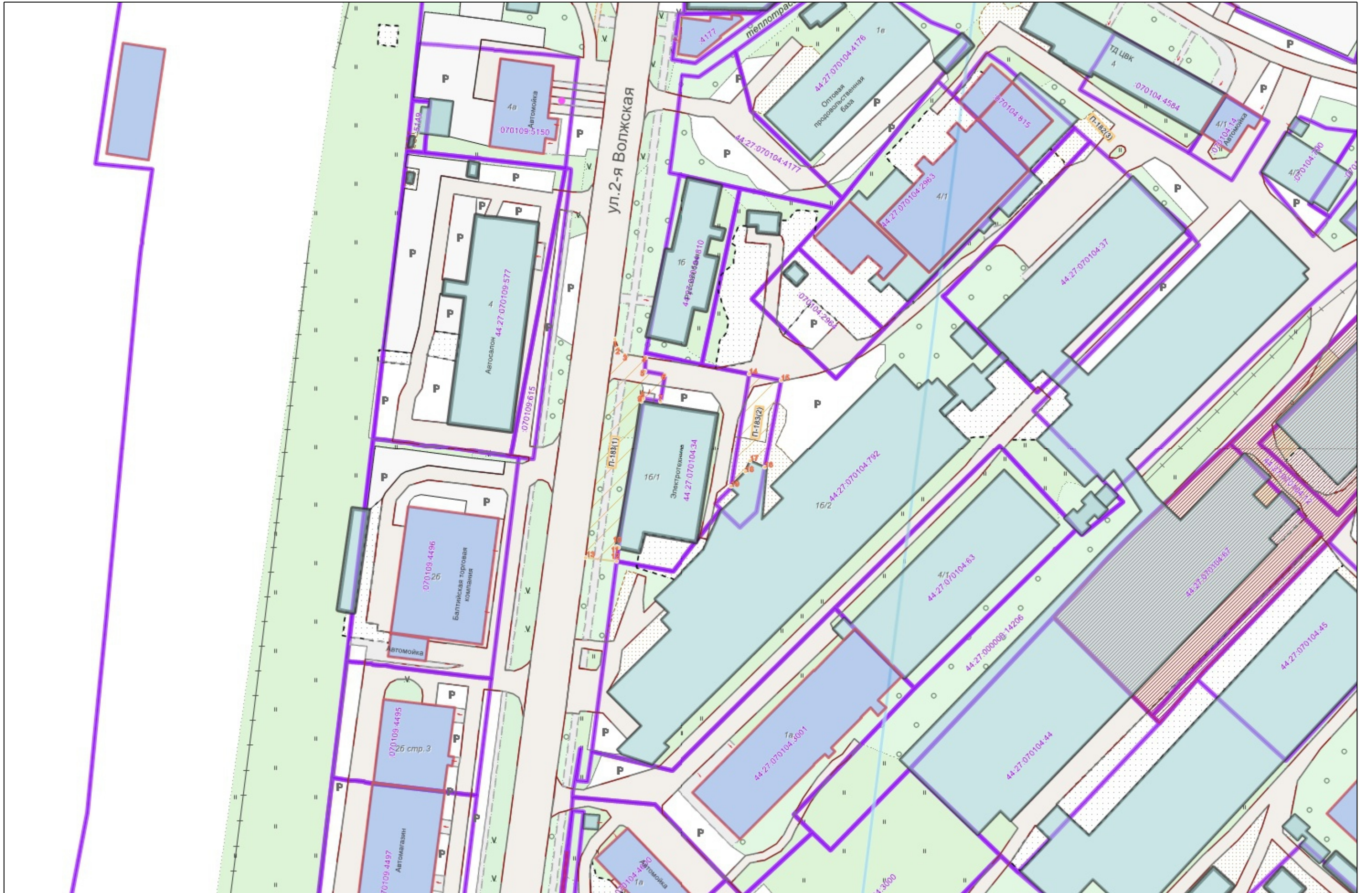
7. Площадь озелененной территории (при ее наличии 396.5 кв.м.),
состав озеленения (при наличии - деревья в 16 шт., газон, цветники в
кв.м. 396.5)

Номер поворотной точки границ прилегающей территории	Координаты, м (с точностью до двух знаков после запятой)	
	X	Y
1	2	3
П-183/1	289 326.49	1 216 198.98
П-183/2	289 323.83	1 216 200.24
П-183/3	289 322.00	1 216
П-183/4	289 321.13	1 216 207.97
П-183/5	289 317.15	1 216 207.71
П-183/6	289 316.13	1 216 213.63
П-183/7	289 308.25	1 216 212.30
П-183/8	289 309.09	1 216 207.38
П-183/9	289 308.25	1 216 206.89
П-183/10	289 266.02	1 216 199.67
П-183/11	289 265.89	1 216 200.26
П-183/12	289 261.70	1 216 199.71
П-183/13	289 262.94	1 216 190.62
П-183/14	289 316.23	1 216 238.37
П-183/15	289 314.53	1 216 247.54
П-183/16	289 289.18	1 216 242.76
П-183/17	289 290.94	1 216 238.40
П-183/18	289 287.63	1 216 237.10
П-183/19	289 283.58	1 216 233.01



Ситуационный план



Графическая часть. Масштаб 1:1000



Условные обозначения :

	Граница прилегающей территории
	Номер поворотной точки границ прилегающей территории
	Кадастровый номер земельного участка (объекта недвижимости), по отношению к которому устанавливается прилегающая территория
	Номер кадастрового квартала
	Граница кадастрового квартала
	Границы объектов, расположенных на прилегающей территории
	Граница земельных участков
	ОКС жилой
	ОКС нежилой
	Древесная растительность
	Газон
	Луговая растительность