



АДМИНИСТРАЦИЯ ГОРОДА КОСТРОМЫ
НАЧАЛЬНИК УПРАВЛЕНИЯ БЛАГОУСТРОЙСТВА
АДМИНИСТРАЦИИ ГОРОДА КОСТРОМЫ

РАСПОРЯЖЕНИЕ

30 ОКТ 2025

№ 52 -р

Об утверждении схемы границ прилегающей территории к земельному участку с кадастровым номером 44:27:070108:22, местоположение которого определено относительно ориентира, расположенного в границах участка, почтовый адрес ориентира: Костромская область, город Кострома, улица Волжская 2-я, дом 9

В соответствии с Законом Костромской области от 16 июля 2018 года № 420-6-ЗКО «О содержании правил благоустройства территории муниципального образования Костромской области и порядке определения границ прилегающих территорий», приказом Комитета архитектуры и градостроительства Костромской области от 8 февраля 2024 года № 2 «Об утверждении формы схемы границ прилегающей территории, требований к ее подготовке, к точности и методам определения координат характерных точек границ прилегающей территории», решением Думы города Костромы от 25 апреля 2013 года № 60 «Об утверждении Правил благоустройства территории города Костромы», руководствуясь Положением об Управлении благоустройства Администрации города Костромы, утвержденным решением Думы города Костромы от 27 октября 2022 года № 187,

О Б Я З Ы В А Ю:

1. Утвердить прилагаемую схему границ прилегающей территории к земельному участку с кадастровым номером 44:27:070108:22, местоположение которого определено относительно ориентира, расположенного в границах участка, почтовый адрес ориентира: Костромская область, город Кострома, улица Волжская 2-я, дом 9.

2. Настоящее распоряжение подлежит официальному опубликованию и размещению на официальном сайте Администрации города Костромы в информационно-телекоммуникационной сети Интернет.

Начальник Управления

Т.А. Подойницына

УТВЕРЖДЕНА

Распоряжением
Начальника Управления благоустройства
Администрации города Кострома
от «30» октября 2025 г. № 52 - р

СХЕМА ГРАНИЦ ПРИЛЕГАЮЩИХ ТЕРРИТОРИЙ

прилегающая территория П-168

1. Местоположение прилегающей территории (адресные ориентиры):

определено относительно ориентира, расположенного в границах участка, почтовый адрес ориентира: Костромская область, город Кострома, улица Волжская 2-я, дом 9

2. Кадастровый номер объекта, по отношению к которому устанавливается прилегающая территория 44:27:070108:22

3. Сведения о собственнике и (или) ином законном владельце здания, строения, сооружения, земельного участка, а также уполномоченном лице: ООО "Гефест", ИНН: 441035103, ОГРН: 1034408624513

4. Площадь прилегающей территории: 309.14 (кв.м)

5. Вид разрешенного использования земельного участка, по отношению к которому устанавливается прилегающая территория: для эксплуатации здания мастерской по ремонту служебного автотранспорта

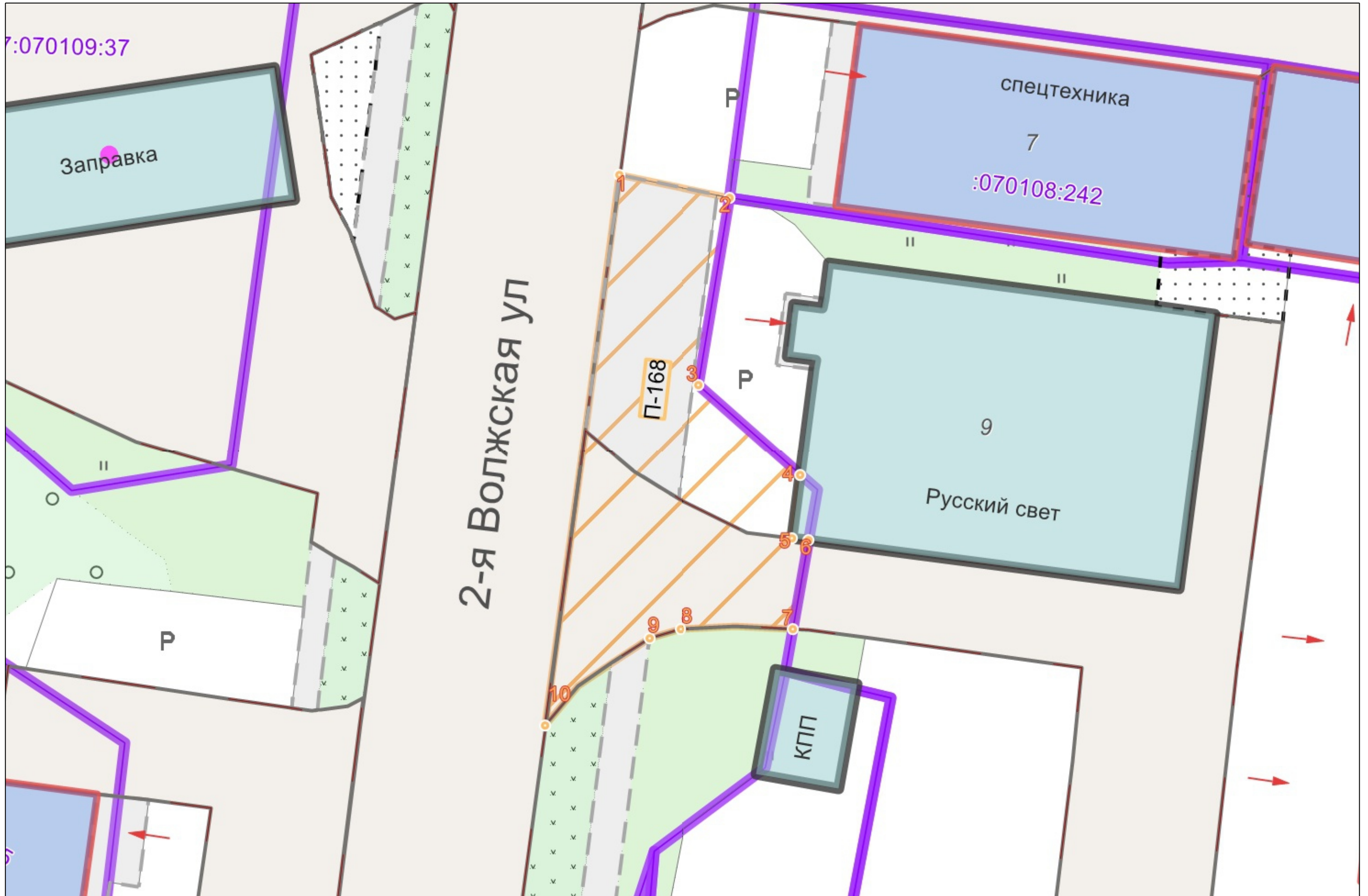
(при наличии)

6. Наличие объектов (в том числе благоустройства), расположенных на прилегающей территории с их описанием

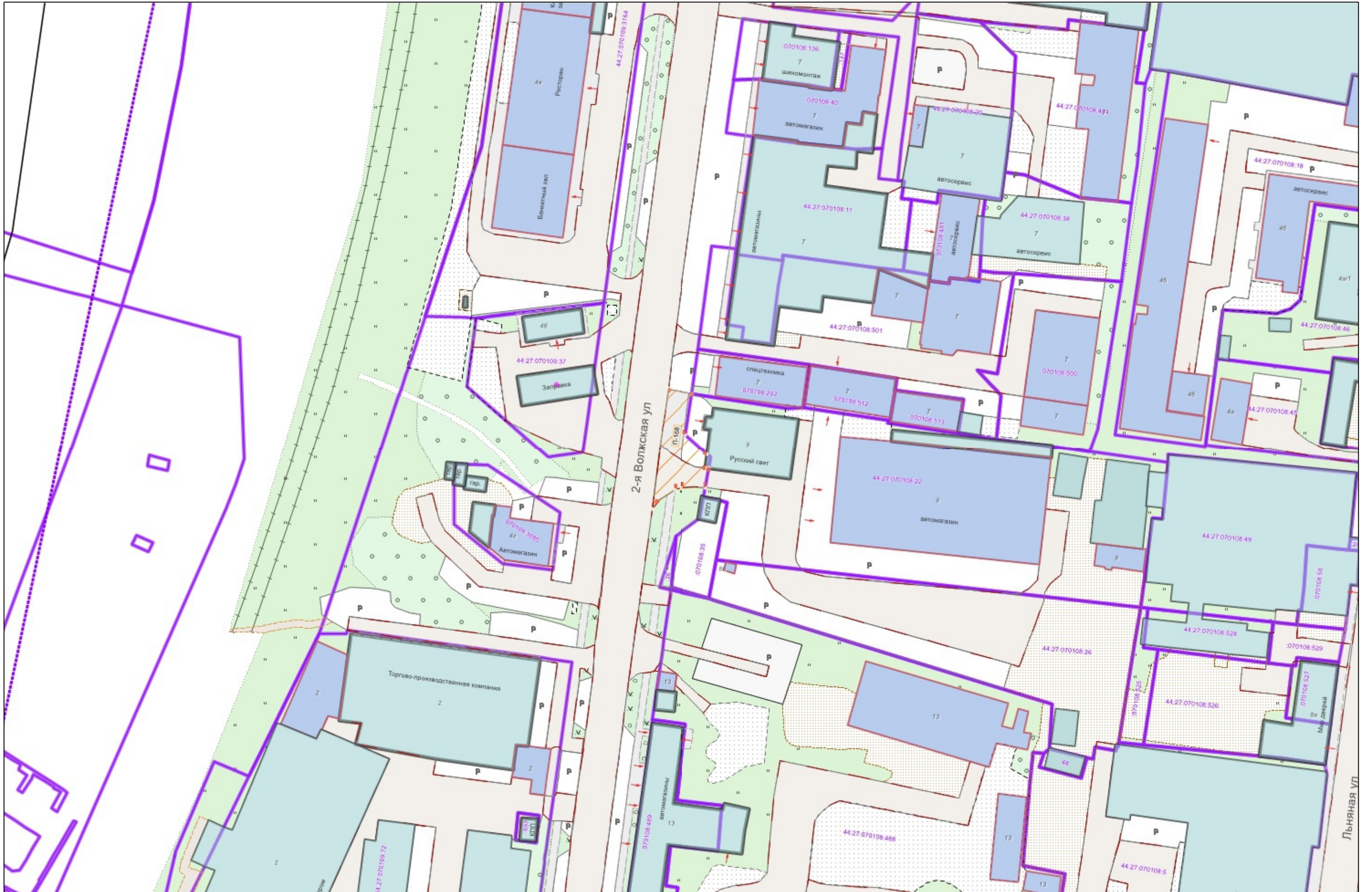
7. Площадь озелененной территории (при ее наличии 0 кв.м.), состав озеленения (при наличии - деревья в 0 шт., газон, цветники в кв.м. 0)

Номер поворотной точки границ прилегающей территории	Координаты, м (с точностью до двух знаков после запятой)	
	X	Y
1	2	3
П-168/1	288 774.06	1 216 125.42
П-168/2	288 772.58	1 216 132.43
П-168/3	288 760.72	1 216 130.47
П-168/4	288 754.96	1 216 136.94
П-168/5	288 750.96	1 216 136.41
П-168/6	288 750.82	1 216 137.46
П-168/7	288 745.18	1 216 136.46
П-168/8	288 745.20	1 216 129.31
П-168/9	288 744.59	1 216 127.33
П-168/10	288 739.07	1 216 120.71



Ситуационный план



Графическая часть. Масштаб 1:1000



Условные обозначения :

	Граница прилегающей территории
	Номер поворотной точки границ прилегающей территории
	Кадастровый номер земельного участка (объекта недвижимости), по отношению к которому устанавливается прилегающая территория
	Номер кадастрового квартала
	Граница кадастрового квартала
	Границы объектов, расположенных на прилегающей территории
	Граница земельных участков
	ОКС жилой
	ОКС нежилой
	Древесная растительность
	Газон
	Луговая растительность