ГЛАВА ГОРОДА КОСТРОМЫ

# ПОСТАНОВЛЕНИЕ

4 августа 2025 года № 64

**О назначении публичных слушаний по проекту планировки территории, ограниченной улицами Шарьинской, Армейской, Губернской, проездом Добрым, улицей Свадебной, границей города Костромы**

Рассмотрев обращение главы Администрации города Костромы от 29 июля 2025 года № 24исх-3131/25, в целях соблюдения права человека на благоприятные условия жизнедеятельности, прав и законных интересов правообладателей земельных участков и объектов капитального строительства, в соответствии со статьями $5^1$ и 46 Градостроительного кодекса Российской Федерации, Федеральным законом от 6 октября 2003 года № 131-ФЗ "Об общих принципах организации местного самоуправления в Российской Федерации", Порядком организации и проведения публичных слушаний, общественных обсуждений по проектам муниципальных правовых актов города Костромы в сфере градостроительной деятельности, Правилами землепользования и застройки города Костромы, руководствуясь статьями 20, 37 и 56 Устава города Костромы,

ПОСТАНОВЛЯЮ:

1. Назначить публичные слушания по проекту планировки территории, ограниченной улицами Шарьинской, Армейской, Губернской, проездом Добрым, улицей Свадебной, границей города Костромы, с проектом межевания территории в составе проекта планировки территории (приложение 1), в форме собрания участников публичных слушаний по проекту муниципального правового акта в Администрации города Костромы.

2. Определить организатором публичных слушаний по проекту планировки территории, ограниченной улицами Шарьинской, Армейской, Губернской, проездом Добрым, улицей Свадебной, границей города Костромы, с проектом межевания территории в составе проекта планировки территории, - Комиссию по рассмотрению документации по планировке территории города Костромы.

3. Назначить проведение собрания участников публичных слушаний на 27 августа 2025 года в период с 10.00 до 11.00 часов по адресу: Костромская область, город Кострома, площадь Конституции, дом 2, 3 этаж, кабинет 306.

4. Утвердить прилагаемые:

1) границы территории, в пределах которых проводятся публичные слушания по проекту планировки территории, ограниченной улицами Шарьинской, Армейской, Губернской, проездом Добрым, улицей Свадебной, границей города Костромы, с проектом межевания территории в составе проекта планировки территории (приложение 2);

2) повестку собрания участников публичных слушаний по проекту планировки территории, ограниченной улицами Шарьинской, Армейской, Губернской, проездом Добрым, улицей Свадебной, границей города Костромы, с проектом межевания территории в составе проекта планировки территории (приложение 3);

3) оповещение о начале публичных слушаний (приложение 4).

5. Опубликовать настоящее постановление 8 августа 2025 года в порядке, установленном для официального опубликования муниципальных правовых актов города Костромы, иной официальной информации, и разместить на официальном сайте Думы города Костромы в информационно-телекоммуникационной сети "Интернет":

1) настоящее постановление;

2) проект постановления Администрации города Костромы "Об утверждении документации по планировке территории, ограниченной улицами Шарьинской, Армейской, Губернской, проездом Добрым, улицей Свадебной, границей города Костромы".

6. С 18 августа 2025 года разместить на официальном сайте Администрации города Костромы в информационно-телекоммуникационной сети "Интернет":

1) проект постановления Администрации города Костромы "Об утверждении документации по проекту планировки территории, ограниченной улицами Шарьинской, Армейской, Губернской, проездом Добрым, улицей Свадебной, границей города Костромы";

2) проект планировки территории, ограниченной улицами Шарьинской, Армейской, Губернской, проездом Добрым, улицей Свадебной, границей города Костромы, с проектом межевания территории в составе проекта планировки территории.

7. Не позднее 18 августа 2025 года разместить и до 27 августа 2025 года распространять оповещение о начале публичных слушаний на информационных стендах, находящихся в муниципальной собственности.

8. Настоящее постановление вступает в силу со дня его подписания и подлежит официальному опубликованию.

Глава города Костромы Ю. В. Журин

Копия верна:
Начальник общего отдела
аппарата Думы города Костромы С. В. Жарова

Приложение 1 к постановлению Главы города Костромы
от 4 августа 2025 года № 64

Экз. 1

НАУЧНО-ПРОИЗВОДСТВЕННОЕ ПРЕДПРИЯТИЕ ИНЖЕНЕР

http://инженер21.рф/ e-mail: inzhener21@ya.ru
**Россия, Чувашская Республика**
**428000 г. Чебоксары, Президентский бульвар, д. 31**
**Тел. факс:(8352) 20-44-77**

**Заказчик:** Администрация города Костромы

**Место разработки:** г. Кострома Костромская область

# Документация по планировке территории, ограниченной улицами Шарьинской, Армейской, Губернской, проездом Добрым, улицей Свадебной, границей города Костромы

Том I: ПРОЕКТ ПЛАНИРОВКИ ТЕРРИТОРИИ

(Основная часть)

г. Чебоксары
2025г.

НАУЧНО-ПРОИЗВОДСТВЕННОЕ ПРЕДПРИЯТИЕ ИНЖЕНЕР

http://инженер21.рф/ e-mail: inzhener21@ya.ru
**Россия, Чувашская Республика**
**428000 г. Чебоксары, Президентский бульвар, д. 31**
**Тел. факс:(8352) 20-44-77**

**Заказчик:** Администрация города Костромы

**Место разработки:** г. Кострома Костромская область

# Документация по планировке территории, ограниченной улицами Шарьинской, Армейской, Губернской, проездом Добрым, улицей Свадебной, границей города Костромы

Том I: ПРОЕКТ ПЛАНИРОВКИ ТЕРРИТОРИИ

(Основная часть)

МУНИЦИПАЛЬНЫЙ КОНТРАКТ № 130-мк от 06.12.2024г.

Генеральный директор
ООО "НПП "Инженер" Л. И. Токмолаева

г. Чебоксары
2025г.

Документация по планировке территории, ограниченной улицами Шарьинской, Армейской, Губернской, проездом Добрым, улицей Свадебной, границей города Костромы
Заказчик: Администрация города Костромы
МУНИЦИПАЛЬНЫЙ КОНТРАКТ № 130-мк от 06.12.2024г.
Исполнитель: ООО НПП "Инженер"

**Генеральный директор_____ Л.И. Токмолаева**

**Авторский коллектив:**

**Начальник отдела картографии_____ Л.Г. Немова**

**Инженер_____ А.С. Моисеев**

**Архитектурно-планировочное решение территории:**

**Инженер _____ А.С. Моисеев**

**Инженерное обеспечение и инженерная подготовка территории:**

**Инженер _____ А.С. Моисеев**

**Межевание территории:**

**Инженер_____ _____В.А. Бугрова**

**СОДЕРЖАНИЕ**


| | | |
|---|---|---|
| **Часть 1 –Основная часть проекта планировки территории.** | | |
| **Часть 1.1 -Чертежи планировки территории** | | **5** |
| 1 | Чертеж границ зон планируемого размещения объектов капитального строительства М1:1000 | |
| **Часть 1.2 -Положения в текстовой форме** | | |
| I. | Положения о характеристиках планируемого развития территории | **6** |
| 1.2.1 | Положения о плотности и параметрах застройки территории (в пределах, установленных градостроительным регламентом). | 6 |
| 1.2.2 | Положения о характеристиках объектов капитального строительства жилого, производственного, общественно-делового и иного назначения. | 7 |
| 1.2.3 | Положения о характеристиках объектов коммунальной инфраструктуры, в том числе объектов, включенных в программы комплексного развития систем коммунальной инфраструктуры и необходимых для развития территории в границах элемента планировочной структуры. | 9 |
| 1.2.4 | Положения о характеристиках объектов транспортной инфраструктуры, в том числе объектов, включенных в программы комплексного развития транспортной инфраструктуры и необходимых для развития территории в границах элемента планировочной структуры | 10 |
| 1.2.5 | Положения о характеристиках объектов социальной инфраструктуры, в том числе объектов, включенных в программы комплексного развития социальной инфраструктуры и необходимых для развития территории в границах элемента планировочной структуры. | 11 |
| 1.2.6 | Положения о характеристиках зон планируемого размещения объектов федерального значения, объектов регионального значения, объектов местного значения. | 12 |
| 1.3 | Положения об очередности планируемого развития территории. | 14 |

## Часть 1.1. -Чертежи планировки территории

## 1.2 Положения о характеристиках планируемого развития территории

### 1.2.1. Положения о характеристиках планируемого развития территории

В соответствии с Генеральным планом города Костромы в границах разработки проекта планировки предусмотрена существующая и планируемая индивидуальная жилая застройка, планируемая многофункциональная общественно-деловая застройка, планируемая специализированная общественная застройка.

Проектом планировки территории планируется размещение следующих объектов социальной инфраструктуры:

- 5 дошкольных образовательных учреждений на 680 мест.
- школы на 1375 мест,
- школы дополнительного образования на 750 мест,
- поликлиники,
- стационара,
- стадиона,
- ФОКа,
- магазинов,
- торгового центра.

Проектом планировки территории предусматривается формирование границ зон планируемого размещения объектов капитального строительства:

- Для индивидуального жилищного строительства,
- Блокированная жилая застройка,
- Малоэтажная многоквартирная жилая застройка,
- Дошкольное, начальное и среднее общее образование,
- Объекты здравоохранения,
- Спорт,
- Гостиничное обслуживание,
- Религиозное использование,
- Обеспечение внутреннего правопорядка,
- Объекты торговли,

- Магазины,

- Объекты дорожного сервиса;

- Культурное развитие,

- Социальное обслуживание;

- Коммунальное обслуживание,

- Улично-дорожная сеть,

- Земельные участки (территории) общего пользования,

- Объекты многофункциональной общественно-деловой зоны с возможностью размещения объектов производственной деятельности, относящейся к легкой промышленности без наложения СЗЗ на зону застройки индивидуальными жилыми домами.

**1.2.2. Положения о плотности и параметрах застройки территории (в пределах, установленных градостроительным регламентом).**

Планировочное решение проекта планировки территории направлено на формирование зон жилой застройки —малоэтажной многоквартирной, блокированной и индивидуальной жилой застройки. На рассматриваемой территории предусматривается строительство малоэтажных многоквартирных жилых домов, блокированных жилых домов, объединенных в 3-4 блока и индивидуальных жилых домов. Размещение планируемых объектов капитального строительства жилого назначения предусмотрено по линии застройки.

Проектная численность населения жилых зон составляет 8273 человека.

Плотность жилой застройки – 1,84 тыс. м2/га.

Коэффициент застройки =0,18 %.

Коэффициент плотности застройки = 0,33%.

**Таблица 1. Технико-экономические показатели жилой застройки**

| № | Показатель, характеристика | Единица изм. | % | Ориентировочная (расчетная) норма | Существующая (фактическая) норма |
|---|---|---|---|---|---|
| 1 | 2 | 3 | 4 | 5 | 6 |
| **1.** | **Площадь проектируемой территории, в т.ч.:** | | **100** | **242** | **242,33** |
| 1.1. | -Жилой застройки | га | 49,31 | 205,98 | 119,50 |

| | | | | | |
|---|---|---|---|---|---|
| | -земельных участков | шт. | | - | 1061 |
| 1.2. | -общественной застройки | га | 7,21 | 12,12 | 17,48 |
| 1.3. | -зеленых насаждений | га | 27,33 | 7,27 | 66,22 |
| | -обеспеченность | кв.м/чел. | | 6 | 47,3 |
| 1.4. | -улицы, проезды, стоянки | га | 16,15 | 16,96 | 39,13 |
| | -плотность УДС | км/кв.км | | 10,34 | 12,2 |
| **2.** | **Площадь застройки, в т.ч.:** | | **100%** | | **347,809** |
| 2.1. | -жилая застройка | га | 84,74 | | 294,718 |
| 2.2. | -общественная застройка | га | 15,26 | | 53,091 |
| **3.** | **Численность населения** | **чел.** | - | - | **8273** |
| | | **чел./га** | | **40** | **34,19** |
| **4.** | **Площадь жилого фонда, в т.ч.:** | **га** | **100%** | | |
| 4.1 | -одноэтажные дома | га | 84,85 | | 101,4 |
| 4.2 | -двухэтажные дома | га | | | |
| 4.3 | -3-4-х этажные дома | га | 15,15 | | 18,11 |
| **5.** | **Объекты социальной инфраструктуры** | **шт.** | - | - | **13** |
| | | **га** | | **11,76** | **13,99** |
| 5.1. | Объекты образования: | | - | | |
| | -дошкольного образования | шт. | - | 536 | 680 |
| | | га | | 2,69 | 5,42 |
| | -общеобразовательные | шт. | - | 1018 | 1100 |
| | | га | | 2,64 | 3,33 |
| 5.2. | Объекты здравоохранения | шт. | - | 166 | 200 |
| | | га | | 0,60 | 1,91 |
| 5.3. | Объекты физической культуры | шт. | - | - | 2 |
| | | га | | 5,79 | 2,47 |
| 5.4. | Объекты торговли | шт. | - | - | 5 |
| | | га | | 0,58 | 2,49 |
| **6.** | **Объекты инженерной инфраструктуры** | | - | | |
| 6.1. | -электроснабжение | кВт*ч/год | - | 1870 | - |
| | -участки подстанций | га | | 0,01 | 0,0804 |
| 6.2 | -газоснабжение | куб.м/год | | 376,8 | |

| | | | | | |
|---|---|---|---|---|---|
| 6.3 | -водоснабжения | тыс.куб.м/сут. | | 0,212 | 1754 |
| | -участки станций очистки | га | | - | - |
| 6.4 | водоотведения | тыс.куб.м/сут. | | 0,212 | 1754 |
| | -участки очистных сооружений | га | | - | - |

**1.2.3. Положения о характеристиках объектов капитального строительства жилого, производственного, общественно-делового и иного назначения.**

Зоны планируемого размещения объектов капитального строительства сформированы объектами жилого и общественно-делового назначения.

Предельные параметры объектов капитального строительства установлены Правилами землепользования и застройки г. Костромы.

**Таблица № 2.1. Расчетные и проектные показатели площади элементов территории жилых зон проекта планировки**

| № п/п | Наименование элемента территории жилой зоны | Расчетная площадь, м2 | Проектная площадь, м2 | Примечание |
|---|---|---|---|---|
| 1. | Дошкольные образовательные учреждения на 680 мест | 25840 | 33190 | 38 кв.м/место |
| 2. | Общеобразовательное учреждение на 1375 мест | 33000 | 33281 | 24 кв.м/место |
| 3. | Стадион | 57911 | 10140 | 0,7га/1000 чел |
| 4. | ФОК (со стадионом) | 57911 | 18148 | 0,7га/1000 чел |
| 5. | Объекты обслуживания населения | - | 72516 | Согласно дей ствующим нормативам |
| 6. | Зеленые насаждения общего пользования | 49368 | 66228 | 6 м.кв/чел |

В границах элементов планировочной структуры планируется строительство следующих объектов капитального строительства регионального значения со следующими характеристиками:

**Таблица № 2.2 Расчетные и проектные показатели площади элементов территории жилых зон проекта планировки**

| № п/п | Наименование элемента территории жилой зоны | Расчетная площадь, м2 | Проектная площадь, м2 | Примечание |
|---|---|---|---|---|

| | | | | |
|---|---|---|---|---|
| 1 | Поликлиника на 200 посещ./смена со стационаром | 2000 | 5000 | 0,1 га/100 посещ/смена |
| 2 | Стационар | По заданию на проектирование | 14061 | Согласно дей ствующим нормативам |

**1.2.4. Положения о характеристиках объектов коммунальной инфраструктуры, в том числе объектов, включенных в программы комплексного развития систем коммунальной инфраструктуры и необходимых для развития территории в границах элемента планировочной структуры.**

Подключение объектов капитального строительства, размещаемых на планируемом участке территории, предусматривается к существующим и проектируемым источникам инженерного обеспечения. В рамках реализации требований полученных технических условий на планируемой территории предусматривается прокладка сетей инженерно-технического обеспечения:

- строительство подземной системы централизованного водоснабжения с устройством квартальных колодцев – 29,874 км;
- строительство подземной самотечной системы сетей отведения бытовых стоков с устройством квартальных колодцев – 30,746 км;
- строительство централизованной системы электроснабжения с устройством квартальных трансформаторных подстанций КЛ 0,4 кВ – 33,822 км;
- строительство самотечных сетей ливневой канализации – 30,746 км,
- строительство напорных сетей ливневой канализации - 1,005 км,

строительство централизованной системы газоснабжения – 29,454 км.

Строительство всех инженерных сетей предусмотрено вдоль улиц и проездов на территории общего пользования в границах красных линий.

**1.2.5. Положения о характеристиках объектов транспортной инфраструктуры, в том числе объектов, включенных в программы комплексного развития транспортной инфраструктуры и необходимых для развития территории в границах элемента планировочной структуры.**

Проектом планировки территории предусмотрено формирование улично-дорожной сети, которая взаимосвязана со сложившимися пешеходными и

транспортными связями, предусмотренными в ранее разработанных проектах планировок.

Ширина проектируемых дорог составляет от 15,0 до 24,0 метров в красных линиях, что позволяет разместить все необходимые инженерные коммуникации и парковки индивидуального транспорта, а также организовать отведение поверхностных стоков (дождевых, талых вод и т.д.).

Автостоянки предлагается разместить в границах земельных участков многоквартирных жилых домов и объектов общественно-деловой застройки. Гостевые парковки для жилой застройки и учебных заведений будут размещены в карманах проезжей части улиц вблизи этих объектов.

Ширина улиц в красных линиях соответствует ранее разработанной и утвержденной документации по планировке территории.

**Таблица 4.- Основные технико-экономические показатели транспортной инфраструктуры**

| №п/п | Наименование показателей | Единицы измерения | Современное состояние | Состояние на расчетный срок |
|---|---|---|---|---|
| 1. | Протяженность улично-дорожной сети, всего | км | 1,21 | 29,613 |
| 1.1 | Магистральные улицы районного значения | км | 1,21 | 2,985 |
| 1.2 | Улицы местного значения | км | - | 26,628 |
| 1.3 | тротуары | км | - | 40,135 |
| 1.4 | Велодорожки | км | - | 7,338 |
| 2. | Парковки | Машино/мест | - | 1892 |
| 2.1 | Жилая застройка | Машино/мест | - | 1423 |
| 2.2 | Общественно-деловая застройка | Машино/мест | - | 469 |

### 1.2.6. Положения о характеристиках объектов социальной инфраструктуры, в том числе объектов, включенных в программы комплексного развития социальной инфраструктуры и необходимых для развития территории в границах элемента планировочной структуры.

Проектом планировки территории, ограниченной улицами Шарьинской, Армейской, Губернской, проездом Добрым, улицей Свадебной, границей города

Костромы, предусматривается размещение поликлиники на 200 посещений/смена, стационара, школы на 1375 мест, организации дополнительного образования на 750 мест, 5 дошкольных образовательных учреждений на 680 мест, магазинов, торгового центра, объектов спортивного назначения (открытого и закрытого типа), объектов общественно-делового назначения.

Объекты социальной инфраструктуры рассчитаны на обслуживание застраиваемых территорий, входящих в нормативный радиус обслуживания:

- для дошкольного образовательного учреждения – 500 м пешеходная доступность;

- для поликлиники – 1000 м пешеходная доступность, 30 мин – транспортная доступность;

- для стационара - 60 мин – транспортная доступность;

- для школы – 500 м пешеходная доступность, 15-50 мин – транспортная доступность;

- для организации дополнительного образования 30 мин – транспортная доступность;

- для магазинов – 800 м пешеходная доступность,

- для стадиона – 1500 м пешеходная доступность, 30 мин – транспортная доступность;

- для физкультурно-оздоровительного комплекса - 500 м пешеходная доступность.

### 1.2.7. Положения о характеристиках зон планируемого размещения объектов федерального значения, объектов регионального значения, объектов местного значения.

В соответствии с Генеральным планом города Костромы на проектируемой территории объекты федерального, регионального, местного значения не расположены и не предусмотрены к размещению, однако, с учетом расчетных показателей обеспечения жилой застройки учреждениями обслуживания, проектом планировки предусмотрено размещение на проектируемой территории следующих объектов местного значения:

- 5 дошкольных образовательных учреждений на 680 мест;

- общеобразовательная школа на 1000 мест;

- школа дополнительного образования;

- объекты спортивного назначения (стадион и физкультурно-оздоровительный комплекс);

и объектов регионального значения:

- поликлиника на 200 посещений/смена;

- стационар.

**Таблица 4. - Расчетные и проектные показатели вместимости объектов капитального строительства**

| № п/п | Наименование объекта | Единица измерения | Расчетный показатель вместимости | Проектный показатель вместимости | Примечание |
|---|---|---|---|---|---|
| 1. | Дошкольные образовательные учреждения на 680 мест | 64,8мест/ 1000 чел. | 536 | 680 | Расчет выполнен на основании МНГП г.Костромы |
| 2. | Общеобразовательное учреждение на 1000 мест | 123мест/ 1000 чел. | 1018 | 1375 | Расчет выполнен на основании МНГП г.Костромы |
| 3. | Объект дополнительного образования | 90мест/ 1000 чел. | 745 | 750 | Расчет выполнен на основании МНГП г.Костромы |
| 4. | Поликлиника | 20 посещ. смена/1000 чел. | 166 | 200 | Расчет выполнен на основании РНГП Костромской области |
| 5. | Стационар | По заданию на проектирование | | | |
| 6. | Стадион | 0,7кв.м/ 1000 чел. | 57911 | 44446 | Расчет выполнен на основании |

| | | | | | |
|---|---|---|---|---|---|
| | | | | | МНГП г.Костромы |
| 7. | ФОК | 60 кв.м.пола /1000 чел. | 467 | 1000 | Расчет выполнен на основании МНГП г.Костромы |

**1.3.. Положения об очередности планируемого развития территории, содержащие этапы и максимальные сроки осуществления.**

**1.3.1. Архитектурно-строительное проектирование, строительство, реконструкция объектов капитального строительства жилого, производственного, общественно-делового и иного назначения, необходимых для функционирования таких объектов и обеспечения жизнедеятельности человека объектов коммунальной, транспортной, социальной инфраструктур, иных объектов (в том числе зданий пожарных депо).**

Планируемое развитие территории предполагает 1 очередь и предусматривает этапы проектирования и строительства:

1 этап строительства:

- Проведение кадастровых работ.

Срок реализации – 1 год с даты утверждения документации по планировке территории.

2 этап строительства:

- вертикальная планировка и инженерная подготовка и территории для размещения планируемых объектов капитального строительства (проектирование и строительство улично-дорожной сети (въездов-выездов на территорию, внутриквартальных проездов), проектирование и строительство магистральных сетей инженерной инфраструктуры (водоснабжение, водоотведение, ливневая канализация, электроснабжение, газоснабжение), объектов инженерной инфраструктуры (пожарные гидранты, водозаборные скважины, ТП, ГРП, КНС),

Срок реализации – 3 года с даты утверждения документации по планировке территории

3 этап строительства:

- Строительство планируемых объектов капитального строительства жилой застройки (ИЖД, блокированных домов, малоэтажных жилых домов), объектов обслуживания населения (магазинов, объектов бытового обслуживания и сферы услуг, в т.ч. пожарного депо) и их подключение к системам инженерных коммуникаций.

Срок реализации – 10 лет с даты утверждения документации по планировке территории.

4 этап строительства:

- Строительство планируемых объектов капитального строительства социальной инфраструктуры (детских садов, школы, объектов здравоохранения, спорта и иного назначения) и их подключение к системам инженерных коммуникаций.

Срок реализации – 10 лет с даты утверждения документации по планировке территории.

**1.3.2. Снос объектов капитального строительства (в случае необходимости сноса объектов капитального строительства, их частей для строительства, реконструкции других объектов капитального строительства).**

Снос объектов капитального строительства не предусмотрен.

Общий срок реализации проекта планировки территории – 10 лет.

Проект планировки территории

| Номер точки | Координаты, м | |
|---|---|---|
| | X | Y |
| 1 | 2 | 3 |
| 1 | 268 844,44 | 1 214 [illegible] |
| 2 | 268 824,59 | 1 214 [illegible] |
| 3 | 268 812,96 | 1 214 [illegible] |
| 4 | 268 749,36 | 1 214 [illegible] |
| 5 | 268 804,99 | 1 214 [illegible] |
| 1 | 268 844,44 | 1 214 [illegible] |
| 6 | 268 734,13 | 1 214 [illegible] |
| 7 | 268 735,65 | 1 214 [illegible] |
| 8 | 268 745,31 | 1 214 [illegible] |
| 9 | 268 687,76 | 1 214 [illegible] |
| 10 | 268 668,89 | 1 214 [illegible] |
| 11 | 268 678,34 | 1 214 [illegible] |
| 12 | 268 687,31 | 1 214 [illegible] |
| 13 | 268 654,65 | 1 214 [illegible] |
| 14 | 268 734,13 | 1 214 [illegible] |
| 15 | 268 810,54 | 1 214 [illegible] |
| 16 | 268 734,85 | 1 214 [illegible] |
| 17 | 268 [illegible] | 1 214 [illegible] |
| 18 | 268 [illegible] | 1 214 [illegible] |
| 19 | 268 [illegible] | 1 214 [illegible] |
| 20 | 268 [illegible] | 1 214 [illegible] |
| 21 | 268 [illegible] | 1 214 [illegible] |
| 22 | 268 [illegible] | 1 214 [illegible] |
| 23 | 268 [illegible] | 1 214 [illegible] |
| 24 | 268 [illegible] | 1 214 [illegible] |
| 25 | 268 [illegible] | 1 214 [illegible] |
| 26 | 268 [illegible] | 1 214 [illegible] |
| 27 | 268 [illegible] | 1 214 [illegible] |
| 28 | 268 [illegible] | 1 214 [illegible] |
| 29 | 268 [illegible] | 1 214 [illegible] |
| 30 | 268 [illegible] | 1 214 [illegible] |
| 31 | 268 [illegible] | 1 214 [illegible] |
| 32 | 268 [illegible] | 1 214 [illegible] |
| 33 | 268 [illegible] | 1 214 [illegible] |
| 34 | 268 [illegible] | 1 214 [illegible] |
| 35 | 268 [illegible] | 1 214 [illegible] |
| 36 | 268 [illegible] | 1 214 [illegible] |
| 37 | 268 [illegible] | 1 214 [illegible] |
| 38 | 268 [illegible] | 1 214 [illegible] |
| 39 | 268 [illegible] | 1 214 [illegible] |
| 40 | 268 [illegible] | 1 214 [illegible] |
| 41 | 268 [illegible] | 1 214 [illegible] |
| 42 | 268 [illegible] | 1 214 [illegible] |
| 43 | 268 [illegible] | 1 214 [illegible] |
| 44 | 268 [illegible] | 1 214 [illegible] |
| 45 | 268 [illegible] | 1 214 [illegible] |
| 46 | 268 [illegible] | 1 214 [illegible] |
| 47 | 268 [illegible] | 1 214 [illegible] |
| 48 | 268 [illegible] | 1 214 [illegible] |
| 49 | 268 [illegible] | 1 214 [illegible] |
| 50 | 268 [illegible] | 1 214 [illegible] |
| 51 | 268 [illegible] | 1 214 [illegible] |
| 52 | 268 [illegible] | 1 214 [illegible] |
| 53 | 268 [illegible] | 1 214 [illegible] |
| 54 | 268 [illegible] | 1 214 [illegible] |
| 55 | 268 [illegible] | 1 214 [illegible] |
| 56 | 268 [illegible] | 1 214 [illegible] |
| 57 | 268 [illegible] | 1 214 [illegible] |
| 58 | 268 [illegible] | 1 214 [illegible] |
| 59 | 268 [illegible] | 1 214 [illegible] |
| 60 | 268 [illegible] | 1 214 [illegible] |
| 61 | 268 [illegible] | 1 214 [illegible] |
| 62 | 268 [illegible] | 1 214 [illegible] |
| 63 | 268 [illegible] | 1 214 [illegible] |
| 64 | 268 [illegible] | 1 214 [illegible] |
| 65 | 268 [illegible] | 1 214 [illegible] |
| 66 | 268 [illegible] | 1 214 [illegible] |
| 67 | 268 [illegible] | 1 214 [illegible] |
| 68 | 268 [illegible] | 1 214 [illegible] |
| 69 | 268 [illegible] | 1 214 [illegible] |
| 70 | 268 [illegible] | 1 214 [illegible] |
| 71 | 268 [illegible] | 1 214 [illegible] |
| 72 | 268 [illegible] | 1 214 [illegible] |
| 73 | 268 [illegible] | 1 214 [illegible] |
| 74 | 268 [illegible] | 1 214 [illegible] |
| 75 | 268 [illegible] | 1 214 [illegible] |
| 76 | 268 [illegible] | 1 214 [illegible] |
| 77 | 268 [illegible] | 1 214 [illegible] |
| 78 | 268 [illegible] | 1 214 [illegible] |
| 79 | 268 [illegible] | 1 214 [illegible] |
| 80 | 268 [illegible] | 1 214 [illegible] |
| 81 | 268 [illegible] | 1 214 [illegible] |
| 82 | 268 [illegible] | 1 214 [illegible] |
| 83 | 268 [illegible] | 1 214 [illegible] |
| 84 | 268 [illegible] | 1 214 [illegible] |
| 85 | 268 [illegible] | 1 214 [illegible] |
| 86 | 268 [illegible] | 1 214 [illegible] |
| 87 | 268 [illegible] | 1 214 [illegible] |
| 88 | 268 [illegible] | 1 214 [illegible] |
| 89 | 268 [illegible] | 1 214 [illegible] |
| 90 | 268 [illegible] | 1 214 [illegible] |
| 91 | 268 [illegible] | 1 214 [illegible] |
| 92 | 268 [illegible] | 1 214 [illegible] |
| 93 | 268 [illegible] | 1 214 [illegible] |
| 94 | 268 [illegible] | 1 214 [illegible] |
| 95 | 268 [illegible] | 1 214 [illegible] |
| 96 | 268 [illegible] | 1 214 [illegible] |
| 97 | 268 [illegible] | 1 214 [illegible] |
| 98 | 268 [illegible] | 1 214 [illegible] |
| 99 | 268 [illegible] | 1 214 [illegible] |
| 100 | 268 [illegible] | 1 214 [illegible] |
| 101 | 268 [illegible] | 1 214 [illegible] |
| 102 | 268 [illegible] | 1 214 [illegible] |
| 103 | 268 [illegible] | 1 214 [illegible] |
| 104 | 268 [illegible] | 1 214 [illegible] |
| 105 | 268 [illegible] | 1 214 [illegible] |
| 106 | 268 [illegible] | 1 214 [illegible] |
| 107 | 268 [illegible] | 1 214 [illegible] |
| 108 | 268 [illegible] | 1 214 [illegible] |
| 109 | 268 [illegible] | 1 214 [illegible] |
| 110 | 268 [illegible] | 1 214 [illegible] |
| 111 | 268 [illegible] | 1 214 [illegible] |
| 112 | 268 [illegible] | 1 214 [illegible] |
| 113 | 268 [illegible] | 1 214 [illegible] |
| 114 | 268 [illegible] | 1 214 [illegible] |
| 115 | 268 [illegible] | 1 214 [illegible] |
| 116 | 268 [illegible] | 1 214 [illegible] |
| 117 | 268 [illegible] | 1 214 [illegible] |
| 118 | 268 [illegible] | 1 214 [illegible] |
| 119 | 268 [illegible] | 1 214 [illegible] |
| 120 | 268 [illegible] | 1 214 [illegible] |
| 121 | 268 [illegible] | 1 214 [illegible] |
| 122 | 268 [illegible] | 1 214 [illegible] |
| 123 | 268 [illegible] | 1 214 [illegible] |
| 124 | 268 [illegible] | 1 214 [illegible] |
| 125 | 268 [illegible] | 1 214 [illegible] |
| 126 | 268 [illegible] | 1 214 [illegible] |
| 127 | 268 [illegible] | 1 214 [illegible] |
| 128 | 268 [illegible] | 1 214 [illegible] |
| 129 | 268 [illegible] | 1 214 [illegible] |
| 130 | 268 [illegible] | 1 214 [illegible] |
| 131 | 268 [illegible] | 1 214 [illegible] |
| 132 | 268 [illegible] | 1 214 [illegible] |
| 133 | 268 [illegible] | 1 214 [illegible] |
| 134 | 268 [illegible] | 1 214 [illegible] |
| 135 | 268 [illegible] | 1 214 [illegible] |
| 136 | 268 [illegible] | 1 214 [illegible] |
| 137 | 268 [illegible] | 1 214 [illegible] |
| 138 | 268 [illegible] | 1 214 [illegible] |
| 139 | 268 [illegible] | 1 214 [illegible] |
| 140 | 268 [illegible] | 1 214 [illegible] |
| 141 | 268 [illegible] | 1 214 [illegible] |
| 142 | 268 [illegible] | 1 214 [illegible] |
| 143 | 268 [illegible] | 1 214 [illegible] |
| 144 | 268 [illegible] | 1 214 [illegible] |
| 145 | 268 [illegible] | 1 214 [illegible] |
| 146 | 268 [illegible] | 1 214 [illegible] |
| 147 | 268 [illegible] | 1 214 [illegible] |
| 148 | 268 [illegible] | 1 214 [illegible] |
| 149 | 268 [illegible] | 1 214 [illegible] |
| 150 | 268 [illegible] | 1 214 [illegible] |
| 151 | 268 [illegible] | 1 214 [illegible] |
| 152 | 268 [illegible] | 1 214 [illegible] |
| 153 | 268 [illegible] | 1 214 [illegible] |
| 154 | 268 [illegible] | 1 214 [illegible] |
| 155 | 268 [illegible] | 1 214 [illegible] |
| 156 | 268 [illegible] | 1 214 [illegible] |
| 157 | 268 [illegible] | 1 214 [illegible] |
| 158 | 268 [illegible] | 1 214 [illegible] |
| 159 | 268 [illegible] | 1 214 [illegible] |
| 160 | 268 [illegible] | 1 214 [illegible] |
| 161 | 268 [illegible] | 1 214 [illegible] |
| 162 | 268 [illegible] | 1 214 [illegible] |
| 163 | 268 [illegible] | 1 214 [illegible] |
| 164 | 268 [illegible] | 1 214 [illegible] |
| 165 | 268 [illegible] | 1 214 [illegible] |
| 166 | 268 [illegible] | 1 214 [illegible] |
| 167 | 268 [illegible] | 1 214 [illegible] |
| 168 | 268 [illegible] | 1 214 [illegible] |
| 169 | 268 [illegible] | 1 214 [illegible] |
| 170 | 268 [illegible] | 1 214 [illegible] |
| 171 | 268 [illegible] | 1 214 [illegible] |
| 172 | 268 [illegible] | 1 214 [illegible] |
| 173 | 268 [illegible] | 1 214 [illegible] |
| 174 | 268 [illegible] | 1 214 [illegible] |
| 175 | 268 [illegible] | 1 214 [illegible] |
| 176 | 268 [illegible] | 1 214 [illegible] |
| 177 | 268 [illegible] | 1 214 [illegible] |
| 178 | 268 [illegible] | 1 214 [illegible] |
| 179 | 268 [illegible] | 1 214 [illegible] |
| 180 | 268 [illegible] | 1 214 [illegible] |
| 181 | 268 [illegible] | 1 214 [illegible] |
| 182 | 268 [illegible] | 1 214 [illegible] |
| 183 | 268 [illegible] | 1 214 [illegible] |
| 184 | 268 [illegible] | 1 214 [illegible] |
| 185 | 268 [illegible] | 1 214 [illegible] |
| 186 | 268 [illegible] | 1 214 [illegible] |
| 187 | 268 [illegible] | 1 214 [illegible] |
| 188 | 268 [illegible] | 1 214 [illegible] |
| 189 | 268 [illegible] | 1 214 [illegible] |
| 190 | 268 [illegible] | 1 214 [illegible] |
| 191 | 268 [illegible] | 1 214 [illegible] |
| 192 | 268 [illegible] | 1 214 [illegible] |
| 193 | 268 [illegible] | 1 214 [illegible] |
| 194 | 268 [illegible] | 1 214 [illegible] |
| 195 | 268 [illegible] | 1 214 [illegible] |
| 196 | 268 [illegible] | 1 214 [illegible] |
| 197 | 268 [illegible] | 1 214 [illegible] |
| 198 | 268 [illegible] | 1 214 [illegible] |
| 199 | 268 [illegible] | 1 214 [illegible] |
| 200 | 268 [illegible] | 1 214 [illegible] |
| 201 | 268 [illegible] | 1 214 [illegible] |
| 202 | 268 [illegible] | 1 214 [illegible] |
| 203 | 268 [illegible] | 1 214 [illegible] |
| 204 | 268 [illegible] | 1 214 [illegible] |
| 205 | 268 [illegible] | 1 214 [illegible] |
| 206 | 268 [illegible] | 1 214 [illegible] |
| 207 | 268 [illegible] | 1 214 [illegible] |
| 208 | 268 [illegible] | 1 214 [illegible] |
| 209 | 268 [illegible] | 1 214 [illegible] |
| 210 | 268 [illegible] | 1 214 [illegible] |
| 211 | 268 [illegible] | 1 214 [illegible] |
| 212 | 268 [illegible] | 1 214 [illegible] |
| 213 | 268 [illegible] | 1 214 [illegible] |
| 214 | 268 [illegible] | 1 214 [illegible] |
| 215 | 268 [illegible] | 1 214 [illegible] |
| 216 | 268 [illegible] | 1 214 [illegible] |
| 217 | 268 [illegible] | 1 214 [illegible] |
| 218 | 268 [illegible] | 1 214 [illegible] |
| 219 | 268 [illegible] | 1 214 [illegible] |
| 220 | 268 [illegible] | 1 214 [illegible] |
| 221 | 268 [illegible] | 1 214 [illegible] |
| 222 | 268 [illegible] | 1 214 [illegible] |
| 223 | 268 [illegible] | 1 214 [illegible] |
| 224 | 268 [illegible] | 1 214 [illegible] |
| 225 | 268 [illegible] | 1 214 [illegible] |
| 226 | 268 [illegible] | 1 214 [illegible] |
| 227 | 268 [illegible] | 1 214 [illegible] |
| 228 | 268 [illegible] | 1 214 [illegible] |
| 229 | 268 [illegible] | 1 214 [illegible] |
| 230 | 268 [illegible] | 1 214 [illegible] |
| 231 | 268 [illegible] | 1 214 [illegible] |
| 232 | 268 [illegible] | 1 214 [illegible] |
| 233 | 268 [illegible] | 1 214 [illegible] |
| 234 | 268 [illegible] | 1 214 [illegible] |
| 235 | 268 [illegible] | 1 214 [illegible] |
| 236 | 268 [illegible] | 1 214 [illegible] |
| 237 | 268 [illegible] | 1 214 [illegible] |
| 238 | 268 [illegible] | 1 214 [illegible] |
| 239 | 268 [illegible] | 1 214 [illegible] |
| 240 | 268 [illegible] | 1 214 [illegible] |
| 241 | 268 [illegible] | 1 214 [illegible] |
| 242 | 268 [illegible] | 1 214 [illegible] |
| 243 | 268 [illegible] | 1 214 [illegible] |
| 244 | 268 [illegible] | 1 214 [illegible] |
| 245 | 268 [illegible] | 1 214 [illegible] |
| 246 | 268 [illegible] | 1 214 [illegible] |
| 247 | 268 [illegible] | 1 214 [illegible] |
| 248 | 268 [illegible] | 1 214 [illegible] |
| 249 | 268 [illegible] | 1 214 [illegible] |
| 250 | 268 [illegible] | 1 214 [illegible] |
| 251 | 268 [illegible] | 1 214 [illegible] |
| 252 | 268 [illegible] | 1 214 [illegible] |
| 253 | 268 [illegible] | 1 214 [illegible] |
| 254 | 268 [illegible] | 1 214 [illegible] |
| 255 | 268 [illegible] | 1 214 [illegible] |
| 256 | 268 [illegible] | 1 214 [illegible] |
| 257 | 268 [illegible] | 1 214 [illegible] |
| 258 | 268 [illegible] | 1 214 [illegible] |
| 259 | 268 [illegible] | 1 214 [illegible] |
| 260 | 268 [illegible] | 1 214 [illegible] |
| 261 | 268 [illegible] | 1 214 [illegible] |
| 262 | 268 [illegible] | 1 214 [illegible] |
| 263 | 268 [illegible] | 1 214 [illegible] |
| 264 | 268 [illegible] | 1 214 [illegible] |
| 265 | 268 [illegible] | 1 214 [illegible] |
| 266 | 268 [illegible] | 1 214 [illegible] |
| 267 | 268 [illegible] | 1 214 [illegible] |
| 268 | 268 [illegible] | 1 214 [illegible] |
| 269 | 268 [illegible] | 1 214 [illegible] |
| 270 | 268 [illegible] | 1 214 [illegible] |
| 271 | 268 [illegible] | 1 214 [illegible] |
| 272 | 268 [illegible] | 1 214 [illegible] |
| 273 | 268 [illegible] | 1 214 [illegible] |
| 274 | 268 [illegible] | 1 214 [illegible] |
| 275 | 268 [illegible] | 1 214 [illegible] |
| 276 | 268 [illegible] | 1 214 [illegible] |
| 277 | 268 [illegible] | 1 214 [illegible] |
| 278 | 268 [illegible] | 1 214 [illegible] |
| 279 | 268 [illegible] | 1 214 [illegible] |
| 280 | 268 [illegible] | 1 214 [illegible] |
| 281 | 268 [illegible] | 1 214 [illegible] |
| 282 | 268 [illegible] | 1 214 [illegible] |
| 283 | 268 [illegible] | 1 214 [illegible] |
| 284 | 268 [illegible] | 1 214 [illegible] |
| 285 | 268 [illegible] | 1 214 [illegible] |
| 286 | 268 [illegible] | 1 214 [illegible] |
| 287 | 268 [illegible] | 1 214 [illegible] |
| 288 | 268 [illegible] | 1 214 [illegible] |
| 289 | 268 [illegible] | 1 214 [illegible] |
| 290 | 268 [illegible] | 1 214 [illegible] |
| 291 | 268 [illegible] | 1 214 [illegible] |
| 292 | 268 [illegible] | 1 214 [illegible] |
| 293 | 268 [illegible] | 1 214 [illegible] |
| 294 | 268 [illegible] | 1 214 [illegible] |
| 295 | 268 [illegible] | 1 214 [illegible] |
| 296 | 268 [illegible] | 1 214 [illegible] |
| 297 | 268 [illegible] | 1 214 [illegible] |
| 298 | 268 [illegible] | 1 214 [illegible] |
| 299 | 268 [illegible] | 1 214 [illegible] |
| 300 | 268 [illegible] | 1 214 [illegible] |
| 301 | 268 [illegible] | 1 214 [illegible] |
| 302 | 268 [illegible] | 1 214 [illegible] |
| 303 | 268 [illegible] | 1 214 [illegible] |
| 304 | 268 [illegible] | 1 214 [illegible] |
| 305 | 297 814,57 | 1 212 593,50 |
| 306 | 297 533,14 | 1 212 913,24 |
| 307 | 298 140,96 | 1 212 595,80 |
| 308 | 298 116,24 | 1 213 [illegible] |
| 309 | 268 097,33 | 1 213 169,22 |
| 310 | 297 798,91 | 1 213 [illegible] |
| 311 | 297 808,43 | 1 213 [illegible] |
| 312 | 298 116,74 | 1 213 [illegible] |
| 313 | 268 061,14 | 1 213 [illegible] |
| 314 | 268 [illegible] | 1 213 [illegible] |
| 315 | 268 [illegible] | 1 213 [illegible] |
| 316 | 268 [illegible] | 1 213 [illegible] |
| 317 | 268 [illegible] | 1 213 [illegible] |
| 318 | 268 [illegible] | 1 213 [illegible] |
| 319 | 268 [illegible] | 1 213 [illegible] |
| 320 | 268 [illegible] | 1 213 [illegible] |
| 321 | 268 [illegible] | 1 213 [illegible] |
| 322 | 268 [illegible] | 1 213 [illegible] |
| 323 | 268 [illegible] | 1 213 [illegible] |
| 324 | 268 [illegible] | 1 213 [illegible] |
| 325 | 268 [illegible] | 1 213 [illegible] |
| 326 | 268 [illegible] | 1 213 [illegible] |
| 327 | 268 [illegible] | 1 213 [illegible] |
| 328 | 268 [illegible] | 1 213 [illegible] |
| 329 | 268 [illegible] | 1 213 [illegible] |
| 330 | 268 [illegible] | 1 213 [illegible] |
| 331 | 268 [illegible] | 1 213 [illegible] |
| 332 | 268 [illegible] | 1 213 [illegible] |
| 333 | 268 [illegible] | 1 213 [illegible] |
| 334 | 268 [illegible] | 1 213 [illegible] |
| 335 | 268 [illegible] | 1 213 [illegible] |
| 336 | 268 [illegible] | 1 213 [illegible] |
| 337 | 268 [illegible] | 1 213 [illegible] |
| 338 | 268 [illegible] | 1 213 [illegible] |
| 339 | 268 [illegible] | 1 213 [illegible] |
| 340 | 268 [illegible] | 1 213 [illegible] |
| 341 | 268 [illegible] | 1 213 [illegible] |
| 342 | 268 [illegible] | 1 213 [illegible] |
| 343 | 268 [illegible] | 1 213 [illegible] |
| 344 | 268 [illegible] | 1 213 [illegible] |
| 345 | 268 [illegible] | 1 213 [illegible] |
| 346 | 268 [illegible] | 1 213 [illegible] |
| 347 | 268 [illegible] | 1 213 [illegible] |
| 348 | 268 [illegible] | 1 213 [illegible] |
| 349 | 268 [illegible] | 1 213 [illegible] |
| 350 | 268 [illegible] | 1 213 [illegible] |
| 351 | 268 [illegible] | 1 213 [illegible] |
| 352 | 268 [illegible] | 1 213 [illegible] |
| 353 | 268 [illegible] | 1 213 [illegible] |
| 354 | 268 [illegible] | 1 213 [illegible] |
| 355 | 268 [illegible] | 1 213 [illegible] |
| 356 | 268 [illegible] | 1 213 [illegible] |
| 357 | 268 [illegible] | 1 213 [illegible] |
| 358 | 268 [illegible] | 1 213 [illegible] |
| 359 | 268 [illegible] | 1 213 [illegible] |
| 360 | 268 [illegible] | 1 213 [illegible] |
| 361 | 268 [illegible] | 1 213 [illegible] |
| 362 | 268 [illegible] | 1 213 [illegible] |
| 363 | 268 [illegible] | 1 213 [illegible] |
| 364 | 268 [illegible] | 1 213 [illegible] |
| 365 | 268 [illegible] | 1 213 [illegible] |
| 366 | 268 [illegible] | 1 213 [illegible] |
| 367 | 268 [illegible] | 1 213 [illegible] |
| 368 | 268 [illegible] | 1 213 [illegible] |
| 369 | 268 [illegible] | 1 213 [illegible] |
| 370 | 268 [illegible] | 1 213 [illegible] |
| 371 | 268 [illegible] | 1 213 [illegible] |
| 372 | 268 [illegible] | 1 213 [illegible] |
| 373 | 268 [illegible] | 1 213 [illegible] |
| 374 | 268 [illegible] | 1 213 [illegible] |
| 375 | 268 [illegible] | 1 213 [illegible] |
| 376 | 268 [illegible] | 1 213 [illegible] |
| 377 | 268 [illegible] | 1 213 [illegible] |
| 378 | 268 [illegible] | 1 213 [illegible] |
| 379 | 268 [illegible] | 1 213 [illegible] |
| 380 | 268 [illegible] | 1 213 [illegible] |
| 381 | 268 [illegible] | 1 213 [illegible] |
| 382 | 268 [illegible] | 1 213 [illegible] |
| 383 | 268 [illegible] | 1 213 [illegible] |
| 384 | 268 [illegible] | 1 213 [illegible] |
| 385 | 268 [illegible] | 1 213 [illegible] |
| 386 | 268 [illegible] | 1 213 [illegible] |
| 387 | 268 [illegible] | 1 213 [illegible] |
| 388 | 268 [illegible] | 1 213 [illegible] |
| 389 | 268 [illegible] | 1 213 [illegible] |
| 390 | 268 [illegible] | 1 213 [illegible] |
| 391 | 268 [illegible] | 1 213 [illegible] |
| 392 | 268 [illegible] | 1 213 [illegible] |
| 393 | 268 [illegible] | 1 213 [illegible] |
| 394 | 268 [illegible] | 1 213 [illegible] |
| 395 | 268 [illegible] | 1 213 [illegible] |
| 396 | 268 [illegible] | 1 213 [illegible] |
| 397 | 268 [illegible] | 1 213 [illegible] |
| 398 | 268 [illegible] | 1 213 [illegible] |
| 399 | 268 [illegible] | 1 213 [illegible] |
| 400 | 268 [illegible] | 1 213 [illegible] |
| 401 | 268 [illegible] | 1 213 [illegible] |
| 402 | 268 [illegible] | 1 213 [illegible] |
| 403 | 268 [illegible] | 1 213 [illegible] |
| 404 | 268 [illegible] | 1 213 [illegible] |
| 405 | 268 [illegible] | 1 213 [illegible] |
| 406 | 268 [illegible] | 1 213 [illegible] |
| 407 | 268 [illegible] | 1 213 [illegible] |
| 408 | 268 [illegible] | 1 213 [illegible] |
| 409 | 268 [illegible] | 1 213 [illegible] |
| 410 | 268 [illegible] | 1 213 [illegible] |
| 411 | 268 [illegible] | 1 213 [illegible] |
| 412 | 268 [illegible] | 1 213 [illegible] |
| 413 | 268 [illegible] | 1 213 [illegible] |
| 414 | 268 [illegible] | 1 213 [illegible] |
| 415 | 268 [illegible] | 1 213 [illegible] |
| 416 | 268 [illegible] | 1 213 [illegible] |
| 417 | 268 [illegible] | 1 213 [illegible] |
| 418 | 268 [illegible] | 1 213 [illegible] |
| 419 | 268 [illegible] | 1 213 [illegible] |
| 420 | 268 [illegible] | 1 213 [illegible] |
| 421 | 268 [illegible] | 1 213 [illegible] |
| 422 | 268 [illegible] | 1 213 [illegible] |
| 423 | 268 [illegible] | 1 213 [illegible] |
| 424 | 268 [illegible] | 1 213 [illegible] |
| 425 | 268 [illegible] | 1 213 [illegible] |
| 426 | 268 [illegible] | 1 213 [illegible] |
| 427 | 268 [illegible] | 1 213 [illegible] |
| 428 | 268 [illegible] | 1 213 [illegible] |
| 429 | 268 [illegible] | 1 213 [illegible] |
| 430 | 268 [illegible] | 1 213 [illegible] |
| 431 | 268 [illegible] | 1 213 [illegible] |
| 432 | 268 [illegible] | 1 213 [illegible] |
| 433 | 268 [illegible] | 1 213 [illegible] |
| 434 | 268 [illegible] | 1 213 [illegible] |
| 435 | 268 [illegible] | 1 213 [illegible] |
| 436 | 268 [illegible] | 1 213 [illegible] |
| 437 | 268 [illegible] | 1 213 [illegible] |
| 438 | 268 [illegible] | 1 213 [illegible] |
| 439 | 268 [illegible] | 1 213 [illegible] |
| 440 | 268 [illegible] | 1 213 [illegible] |
| 441 | 268 [illegible] | 1 213 [illegible] |
| 442 | 268 [illegible] | 1 213 [illegible] |
| 443 | 268 [illegible] | 1 213 [illegible] |
| 444 | 268 [illegible] | 1 213 [illegible] |
| 445 | 268 [illegible] | 1 213 [illegible] |
| 446 | 268 [illegible] | 1 213 [illegible] |
| 447 | 268 [illegible] | 1 213 [illegible] |
| 448 | 268 [illegible] | 1 213 [illegible] |
| 449 | 268 [illegible] | 1 213 [illegible] |
| 450 | 268 [illegible] | 1 213 [illegible] |
| 451 | 268 [illegible] | 1 213 [illegible] |
| 452 | 268 [illegible] | 1 213 [illegible] |
| 453 | 268 [illegible] | 1 213 [illegible] |
| 454 | 268 [illegible] | 1 213 [illegible] |
| 455 | 268 [illegible] | 1 213 [illegible] |
| 456 | 268 [illegible] | 1 213 [illegible] |
| 457 | 268 [illegible] | 1 213 [illegible] |
| 458 | 268 [illegible] | 1 213 [illegible] |
| 459 | 268 [illegible] | 1 213 [illegible] |
| 460 | 268 [illegible] | 1 213 [illegible] |
| 461 | 268 [illegible] | 1 213 [illegible] |
| 462 | 268 [illegible] | 1 213 [illegible] |
| 463 | 268 [illegible] | 1 213 [illegible] |
| 464 | 268 [illegible] | 1 213 [illegible] |
| 465 | 268 [illegible] | 1 213 [illegible] |
| 466 | 268 [illegible] | 1 213 [illegible] |
| 467 | 268 [illegible] | 1 213 [illegible] |
| 468 | 268 [illegible] | 1 213 [illegible] |
| 469 | 268 [illegible] | 1 213 [illegible] |
| 470 | 268 [illegible] | 1 213 [illegible] |
| 471 | 268 [illegible] | 1 213 [illegible] |
| 472 | 268 [illegible] | 1 213 [illegible] |
| 473 | 268 [illegible] | 1 213 [illegible] |
| 474 | 268 [illegible] | 1 213 [illegible] |
| 475 | 268 [illegible] | 1 213 [illegible] |
| 476 | 268 [illegible] | 1 213 [illegible] |
| 477 | 268 [illegible] | 1 213 [illegible] |
| 478 | 268 [illegible] | 1 213 [illegible] |
| 479 | 268 [illegible] | 1 213 [illegible] |
| 480 | 268 [illegible] | 1 213 [illegible] |
| 481 | 268 [illegible] | 1 213 [illegible] |
| 482 | 268 [illegible] | 1 213 [illegible] |
| 483 | 268 [illegible] | 1 213 [illegible] |
| 484 | 268 [illegible] | 1 213 [illegible] |
| 485 | 268 [illegible] | 1 213 [illegible] |
| 486 | 268 [illegible] | 1 213 [illegible] |
| 487 | 268 [illegible] | 1 213 [illegible] |
| 488 | 268 [illegible] | 1 213 [illegible] |
| 489 | 268 [illegible] | 1 213 [illegible] |
| 490 | 268 [illegible] | 1 213 [illegible] |
| 491 | 268 [illegible] | 1 213 [illegible] |
| 492 | 268 [illegible] | 1 213 [illegible] |
| 493 | 268 [illegible] | 1 213 [illegible] |
| 494 | 268 [illegible] | 1 213 [illegible] |
| 495 | 268 [illegible] | 1 213 [illegible] |
| 496 | 268 [illegible] | 1 213 [illegible] |
| 497 | 268 [illegible] | 1 213 [illegible] |
| 498 | 268 [illegible] | 1 213 [illegible] |
| 499 | 268 [illegible] | 1 213 [illegible] |
| 500 | 268 [illegible] | 1 213 [illegible] |
| 501 | 268 [illegible] | 1 213 [illegible] |
| 502 | 268 [illegible] | 1 213 [illegible] |
| 503 | 268 [illegible] | 1 213 [illegible] |
| 504 | 268 [illegible] | 1 213 [illegible] |
| 505 | 268 [illegible] | 1 213 [illegible] |
| 506 | 268 [illegible] | 1 213 [illegible] |
| 507 | 268 [illegible] | 1 213 [illegible] |
| 508 | 268 [illegible] | 1 213 [illegible] |
| 509 | 268 [illegible] | 1 213 [illegible] |
| 510 | 268 [illegible] | 1 213 [illegible] |
| 511 | 268 [illegible] | 1 213 [illegible] |
| 512 | 268 [illegible] | 1 213 [illegible] |
| 513 | 268 [illegible] | 1 213 [illegible] |
| 514 | 268 [illegible] | 1 213 [illegible] |
| 515 | 268 [illegible] | 1 213 [illegible] |
| 516 | 268 [illegible] | 1 213 [illegible] |
| 517 | 268 [illegible] | 1 213 [illegible] |
| 518 | 268 [illegible] | 1 213 [illegible] |
| 519 | 268 [illegible] | 1 213 [illegible] |
| 520 | 268 [illegible] | 1 213 [illegible] |
| 521 | 268 [illegible] | 1 213 [illegible] |
| 522 | 268 [illegible] | 1 213 [illegible] |
| 523 | 268 [illegible] | 1 213 [illegible] |
| 524 | 268 [illegible] | 1 213 [illegible] |

УСЛОВНЫЕ ОБОЗНАЧЕНИЯ

- Границы и территории
- Граница разработки проекта планировки территории
- Граница г. Костромы
- красные линии улиц и кварталов
- 15 Характерные поворотные точки установленных красных линий

Зоны и границы планируемого размещения объектов капитального строительства

- Жилищное, в том числе среднее и среднее общее образование
- Для отдельно стоящих индивидуальных домов
- Блокированная жилая застройка
- Малоэтажная многоквартирная жилая застройка
- Объекты здравоохранения
- Магазины
- Спорт
- Гостиничное обслуживание
- Общественное внутреннее планирование
- Объекты торговли, бытовые центры, торгово-развлекательные центры (комплексы)
- Социальное обслуживание
- Объекты многофункциональной общественно-деловой зоны
- Культурное развитие
- Религиозное использование
- Коммунальное обслуживание
- Улично-дорожная сеть
- Земельные участки территорий общего пользования

Элементы планировочной структуры

- сущ. проект
- Квартал
- Улично-дорожная сеть
- Территория общего пользования

| | | | | |
|---|---|---|---|---|
| Разработал | Акимов А.С. | | | |
| Проверил | Смирнова Т.Н. | | | |
| Н. контр. | Смирнова Т.Н. | | | |

№ № 135-нс от 06.12.2024г.

Документация по планировке территории, расположенной западнее Водно-зелёного бульвара, проходит вдоль улицы Судовой, красной линии Костромы

Проект планировки территории. Основная часть

Чертеж планировки территории. М 1:2000

ООО "НПП "Инженер"

Экз. 1

НАУЧНО-ПРОИЗВОДСТВЕННОЕ ПРЕДПРИЯТИЕ ИНЖЕНЕР

http://инженер21.рф/ e-mail: inzhener21@ya.ru
**Россия, Чувашская Республика**
**428000 г. Чебоксары, Президентский бульвар, д. 31**
**Тел. факс:(8352) 20-44-77**

**Заказчик:** Администрация города Костромы

**Место разработки:** г. Кострома Костромская область

# Документация по планировке территории, ограниченной улицами Шарьинской, Армейской, Губернской, проездом Добрым, улицей Свадебной, границей города Костромы

Том II: ПРОЕКТ ПЛАНИРОВКИ ТЕРРИТОРИИ

(Материалы по обоснованию)

г. Чебоксары
2025г.

31

НАУЧНО-ПРОИЗВОДСТВЕННОЕ ПРЕДПРИЯТИЕ ИНЖЕНЕР

http://инженер21.рф/ e-mail: inzhener21@ya.ru
**Россия, Чувашская Республика**
**428000 г. Чебоксары, Президентский бульвар, д.**

**Тел. факс:(8352) 20-44-77**

**Заказчик:** Администрация города Костромы

**Место разработки:** г. Кострома Костромская область

# Документация по планировке территории, ограниченной улицами Шарьинской, Армейской, Губернской, проездом Добрым, улицей Свадебной, границей города Костромы

## Том II: ПРОЕКТ ПЛАНИРОВКИ ТЕРРИТОРИИ

(Материалы по обоснованию)

МУНИЦИПАЛЬНЫЙ КОНТРАКТ № 130-мк от 06.12.2024г.

Генеральный директор
ООО "НПП "Инженер" Л. И. Токмолаева

г. Чебоксары
2025г.

Документация по планировке территории, ограниченной улицами Шарьинской, Армейской, Губернской, проездом Добрым, улицей Свадебной, границей города Костромы
Заказчик: Администрация города Костромы
МУНИЦИПАЛЬНЫЙ КОНТРАКТ № 130-мк от 06.12.2024г.
Исполнитель: ООО НПП "Инженер"

**Генеральный директор_____ Л.И. Токмолаева**

**Авторский коллектив:**

**Начальник отдела картографии_____ Л.Г. Немова**

**Инженер_____ А.С. Моисеев**

**Архитектурно-планировочное решение территории:**

**Инженер _____ А.С. Моисеев**

**Инженерное обеспечение и инженерная подготовка территории:**

**Инженер _____ А.С. Моисеев**

**Межевание территории:**

**Инженер_____В.А.Бугрова**

**СОДЕРЖАНИЕ**


| | | |
|---|---|---|
| **Часть 2.** | | |
| **Часть 2.1 «Материалы по обоснованию проекта планировки территории. Графическая часть»** | | **5** |
| 1 | Карта (фрагмент карты) планировочной структуры территорий с отображением границ элементов планировочной структуры М 1:25000 | |
| 2 | Схема организации движения транспорта (включая транспорт общего пользования) и пешеходов М1:1000 | |
| 3 | Схема границ зон с особыми условиями использования территории. М 1:1000 | |
| 4 | Схема, отображающая местоположение существующих объектов капитального строительства, а также проходы к водным объектам общего пользования и их береговым полосам М1:1000 | |
| 5 | Варианты планировочного решения застройки территории в соответствии с проектом планировки М1:1000 | |
| 6 | Схема вертикальной планировки территории, инженерной подготовки и инженерной защиты территории. М 1:1000 | |
| 7 | Сводный план сетей и объектов инженерной инфраструктуры М 1:1000 | |
| 8 | Поперечные профили улиц и дорог М 1:200 | |
| **Часть 2.2 «Материалы по обоснованию проекта планировки территории. Пояснительная записка»** | | |
| | Введение | 7 |
| 1 | Территория проектирования | 9 |
| 1.1 | Местоположение планируемой территории | 9 |
| 1.2 | Современное использование | 9 |
| 1.3 | Существующие планировочные ограничения | 10 |
| 2 | Результаты инженерных изысканий | 11 |
| 3 | Обоснования определения границ зон планируемого размещения объектов капитального строительства | 18 |
| 3.1 | Зонирование территории | 18 |
| 3.2 | Линии градостроительного регулирования | 21 |
| 3.3 | Благоустройство территории | 21 |
| 3.4 | Мероприятия по жизнеобеспечению маломобильных групп населения | 23 |
| 4 | Обоснования соответствия планируемых параметров, местоположения и назначения объектов регионального значения, объектов местного значения нормативам градостроительного проектирования и требованиям градостроительных регламентов | 24 |
| 4.1 | Жилая застройка | 24 |
| 4.2 | Общественно-деловая застройка | 26 |
| 4.3. | Интенсивность использования территории | 31 |
| 4.4 | Улично-дорожная сеть и транспортное обслуживание | 31 |

| | | |
|---|---|---|
| 4.5 | Инженерно-техническое обеспечение | 39 |
| 4.5.1 | Вертикальная планировка | 39 |
| 4.5.2 | Водоснабжение | 40 |
| 4.5.3 | Водоотведение | 41 |
| 4.5.4 | Ливневая канализация | 41 |
| 4.5.5 | Теплоснабжение | 42 |
| 4.5.6 | Газоснабжение | 42 |
| 4.5.7 | Электроснабжение | 43 |
| 4.5.8 | Связь | 45 |
| 5 | Перечень мероприятий по защите территории от чрезвычайных ситуаций природного и техногенного характера, в том числе по обеспечению пожарной безопасности и по гражданской обороне | 46 |
| 6 | Перечень мероприятий по охране окружающей среды | 49 |
| 7 | Обоснование очередности планируемого развития территории | 52 |
| | Приложения | 54 |

**Часть 2.1 «Материалы по обоснованию проекта планировки территории. Графическая часть»**

**Часть 2.2 Материалы по обоснованию проекта планировки территории. Пояснительная записка**

**Введение**

Проект планировки и проект межевания территории квартала индивидуальных жилых домов ограниченной улицами Шарьинской, Армейской, Губернской, проездом Добрым, улицей Свадебной, границей города Костромы, разработан ООО «НПП «Инженер» в соответствии с муниципальным контрактом № 130-мк от 06.12.2024г. и градостроительным заданием.

Заказчик проекта - администрация города Костромы.

Основанием для разработки проекта является Постановление Администрации города Костромы от 13 июня 2024 года № 979 «О подготовке документации по планировке территории, ограниченной улицами Шарьинской, Армейской, Губернской, проездом Добрым, улицей Свадебной, границей города Костромы».

Проект выполнен в соответствии с:

- Генеральным планом города Костромы, утвержденным решением Думы города Костромы от 18 декабря 2008 года № 212 (с изменениями в действующей редакции)
- Правилами землепользования и застройки города Костромы, утвержденными постановлением Администрации города Костромы от 4 июля 2024 года №1101.;
- Программой комплексного развития транспортной инфраструктуры городского округа город Кострома на 2016 – 2025 годы;
- Программой комплексного развития систем коммунальной инфраструктуры городского округа город Кострома на 2016 – 2025 годы;
- Программой комплексного развития социальной инфраструктуры городского округа город Кострома на 2016 – 2025 годы,

иными нормативными документами:

- Федеральный закон № 136 от 25 октября 2001 года «Земельный кодекс Российской Федерации»;
- Федеральный закон № 190 от 29 декабря 2004 года «Градостроительный кодекс Российской Федерации»;

- Федеральный закон № 221 от 24 июля 2007 года «О кадастровой деятельности»;
- Федеральный закон № 218 от 13 июля 2015 года «О государственной регистрации недвижимости»;
- Федеральный закон № 384 от 30 декабря 2009 года «Технический регламент о безопасности зданий и сооружений»;
- Федеральный закон № 73 от 25 июня 2002 года «Об объектах культурного наследия (памятниках истории и культуры) народов Российской Федерации».
- Приказ Министерства культуры Российской Федерации № 418 и Министерства регионального развития Российской Федерации № 339 от 29 июля 2010 года «Об утверждении перечня исторических поселений»;
- Приказ Федеральной службы государственной регистрации, кадастра и картографии от 10 ноября 2020 года № П/0412 «Об утверждении классификатора видов разрешенного использования земельных участков»;
- Постановление Администрации Костромской области от № 344-а от 01 октября 2010 года "Об утверждении региональных нормативов градостроительного проектирования Костромской области";
- Постановление Администрации города Костромы от 28 июня 2021 года № 1129 «Об утверждении Местных нормативов градостроительного проектирования города Костромы»;
- СП 42.13330.2016 «Градостроительство. Планировка и застройка городских и сельских поселений».

## 1. Территория проектирования

### 1.1. Местоположение планируемой территории

Проектируемая территория кварталов индивидуальной жилой застройки с приусадебными участками расположена в северо-восточной части г. Костромы. Площадь проектируемой территории, расположенной в границах кадастрового квартала 44:27:030101, составляет 242 га.

Рассматриваемый участок (территории села) для размещения новой жилой застройки и ограничен:

с юга –ул. Шарьинская,

с севера – ул. Губернская и проездом Добрый;

с востока – ул. Свадебной, границей г. Костромы;

с запада –ул. Армейской.

### 1.2. Современное использование

Проектируемая территория входит в границу населенного пункта г. Кострома.

Рельеф территории в основном спокойный, с уклоном с востока на запад и с севера на юг.

В настоящее время территория представляет собой покрытый луговой растительностью участок, местами залесенный. Северо-восточная часть территории частично застроена индивидуальными жилыми домами 1-2 этажа с приусадебными участками, инженерной инфраструктурой, представленной ВЛ 0,4 кв. и газопроводами среднего и низкого давления, частично сформирована транспортная инфраструктура, состоящая из улиц и проездов планируемой жилой застройки, без твердого покрытия. Вся территория пересечена ирригационными каналами.

Рассматриваемый участок имеет форму четырехугольника. Доступ к планируемой территории возможен от ул. Шарьинская с южной стороны, ул. Армейская и Свадебная с запада и ул. Губернская и проездом Добрый – с севера, по дорогам без твердого покрытия.

Территория в границах разработки проекта планировки площадью 242,33 га (по данным, уточнённым при подготовке проекта планировки территории) включает в себя земельные участки:

- предоставленные для индивидуального жилищного строительства, в частной собственности, общей площадью 55,55 га, расположенные в северной части территории, в количестве 577 участков.
- для ведения личного подсобного хозяйства, в частной собственности - 1 участок площадью 1020 кв.м, расположенный в юго-западной части территории.

На территории в границах разработки проекта планировки объекты культурного наследия, включенные в Единый государственный реестр объектов культурного наследия (памятников истории и культуры) народов Российской Федерации, выявленные объекты культурного наследия отсутствуют. Территория в границах разработки документации по планировке территории располагается вне границ зон охраны и защитных зон объектов культурного наследия.

**1.3. Существующие планировочные ограничения**

Разработка проекта планировки территории производится в соответствии с действующими планировочными ограничениями:

- зона катастрофического затопления (вся территория);
- зона умеренного подтопления при глубине залегания грунтовых вод от 0,3-,07 до1,2-2 метров (северная часть территории частично),
- зона сильного подтопления при глубине залегания грунтовых вод менее 0,3 метра (северная часть территории частично),
- зона затопления при максимальном уровне воды 1% обеспеченности (северная часть территории частично),
- зона ВЛ-35 кВ отпайка на Волжскую шириной 15м (северная часть территории);
- охранная зона «Межпоселковый газопровод совхоз Волжский - пос. Прибрежный Костромского района» шириной 2 м (юго-западная часть территории),

- приаэродромная территория аэродрома Кострома (Сокеркино), 3, 4, 5, 6 подзоны (вся территория)

- водоохранная зона р. Крячевка (Ключевка) шириной 200 м (северо-западная часть территории),

- прибрежная защитная полоса р. Крячевка (Ключевка) шириной 200 м (северо-западная часть территории),

## 2. Результаты инженерных изысканий

### 2.1. Инженерно-геодезические изыскания

Для определения границы зоны планируемого размещения объекта капитального строительства в соответствии с градостроительным кодексом Российской Федерации от 29.12.2004 №190-ФЗ были выполнены инженерно-геодезические изыскания. Результаты инженерно-геодезических изысканий представлены отдельным техническим отчетом.

Рельеф

Участок изысканий имеет волнистый характер с плавными перепадами высот. В целом наблюдается повышение рельефа от реки Старая Крячёвка к центру участка, затем небольшой спад к автодороге.

Более высокие зоны (88-90 м.) расположены ближе к деревням Скоморохово и Легково в северо-восточной части участка. Минимальная высота отметки – 84,45 м, максимальная высота отметки – 90,05 м.

Геоморфология

Кострома расположена в Центральной России, расположенной на волжской террасе, что определяет его преимущественно равнинный характер, рельеф осложнен эрозионными формами, образованными речными долинами и оврагами.

Главная водная артерия города, протекающая с востока на запад – Волга. Река регулируется Горьковским водохранилищем, что влияет на уровень воды. Водная сеть представлена Костромой и малыми реками, образующими сложный дренажный рельеф. Регулярные паводки и затопления возможны в поймах рек и низинных районах.

Растительность

На территории произрастает деревесно-кустарниковая растительность, деревья лиственных и хвойных пород, вдоль каналов встречаются ивняки, а также представлена луговой растительностью.

Средняя температура воздуха

Климат умеренно-континентальный, с холодной зимой и тёплым летом. Среднегодовая температура: около 4°C. Зима снежная и продолжительная, морозы могут доходить до -35°C. Лето умеренно тёплое, но возможны периоды жары до +30°C. Весна и осень прохладные и влажные, с резкими перепадами температур.

Результатом работ является топографическая съемка М 1:500 в местной системе координат МСК-44 (зона 1) и с балтийской системой высот 1977 г. Данные, полученные в результате инженерно-геодезических изысканий, можно использовать при проектировании и строительстве. При производстве последующих инженерно-геодезических работ рекомендуются соответствовать актуальным требованиям нормативно - технических документов.

### 2.2. Инженерно-геологические изыскания

Результаты инженерно-геологических изысканий представлены отдельным техническим отчетом

По совокупности факторов, указанных в обязательном приложении Г СП 47.13330.2016, участок изысканий отнесен ко II (средней) категории сложности. В геоморфологическом отношении исследуемая территория расположена в пределах второй надпойменной террасы. Высотные отметки меняются в пределах 92,60-93,90 м, общий перепад высот составляет 1,3 м. Тип рельефа – эрозионно-аккумулятивный, с наложением техногенного.

В геологическом строении непосредственно исследуемого участка принимают участие следующие возрастные и генетические комплексы четвертичных отложений:

современные почвенно-дерновые отложения (pdQIV);

среднечетвертичные аллювиальные отложения (aQIII);

Гидрогеологические условия участка характеризуются развитием верхнечетвертичного аллювиального водоносного комплекса (aIII).

Грунтовые воды аллювиального комплекса вскрыты всеми скважинами на глубине 0,8-1,9 м (абсолютные отметки 82,3-86,8 м), в скважине № 1 отмечен небольшой напор, уровень установления зафиксирован на глубине 1,2 м (абсолютная отметка 83,0 м). Водовмещающими грунтами служат пески пылеватые (ИГЭ-4, 6). Верхний водоупор отсутствует, нижний водоупор не вскрыт.

Питание комплекса осуществляется за счет бокового притока по горизонту. Разгрузка происходит по боковому оттоку.

Уровни грунтовых вод аллювиального комплекса, замеренные в конце января 2025 г, соответствуют зимнему понижению. Можно предположить, что в периоды интенсивной инфильтрации осадков (весенние, либо дождевые паводки) они могут подняться на 0,5 м выше замеренных.

По данным химического анализа грунтовые воды к бетонам марок на портландцементе W4, W6, W8, W10-W20 отсутствует. Степень агрессивного воздействия сульфатов в грунтах на бетоны марок по водонепроницаемости W4, W6, W8, W10-W14, W16-W20 отсутствует. Степень агрессивного воздействия хлоридов в грунтах на арматуру в железобетонных конструкциях к бетонам марок W4-W6, W8, W10-W14 отсутствует, к металлическим конструкциям при свободном доступе кислорода агрессивность – средняя. Согласно СП 28.13330.2017 приложения В табл. В.3-В.5.

Специфические грунты отсутствуют.

Нормативная глубина промерзания для грунтов исследуемого района: песков гравелистых, крупных и средней крупности – 1,90 м, супесей, песков мелких и пылеватых – 1,77 м, суглинков и глин – 1,46 м, согласно СП 131.13330.2020.

По степени морозной пучинистости суглинок полутвердый ИГЭ-1 относится к слабопучинистым грунтам (Rf = 0,154; εfn =0,020); песок мелкий ИГЭ-2 относится к слабопучинистым грунтам (D=1,8), песок пылеватый ИГЭ-3 относится к слабопучинистым грунтам (D=3,7) песок пылеватый ИГЭ-4 относится к слабопучинистым грунтам (D=2,6), согласно расчета п. 6.8.6 СП 22.13330.2016.

12.8 Согласно методике определения потенциальной подтопляемости, приведенной в п. 2.97 «Пособия по проектированию зданий и сооружений к СНиП 2.02.01-83*»

По гидрогеологическим условиям исследуемый участок не подтопляемый в силу естественных геологических, гидрогеологических и топографических причин (тип I-А-1) – подтопленная в естественных условиях, постоянно подтопленная, при глубине критического уровня на отметке 90,0 м.

Исходя из инженерно-геологических условий и геолого-литологического разреза данной площадки рекомендуется применение свайного типа фундаментов. При производстве земляных работ необходимо предохранять грунты основания от нарушения их естественной структуры (промораживания, замачивания). При открытии котлована необходимо вызвать геолога для освидетельствования грунтов основания.

Из современных физико-геологических процессов и явлений на площадке следует отметить:

- сезонное промерзание,
- морозную пучинистость грунтов,
- подтопление территории участка грунтовыми водами.

В случае изменения технических характеристик зданий или сооружений и перенесения их в плане, необходимо выполнить дополнительные изыскания. Настоящие изыскания выполнены для условий, предусмотренных Заданием.

Выводы:

1. Расположение объекта изысканий на выбранной территории отвечает существующим требованиям и нормативам к размещению подобного рода объектов.
2. Выбор типа фундаментов для проектируемых объектов должен определяться экономическим и конструкторским расчетами. При проектировании свайного типа фундамента для выбора оптимальной длины свай рекомендуется выполнить пробную забивку либо вдавливание свай. Окончательные решения по выбору грунтов в качестве естественного основания определяет конструктор.

### 2.3. Инженерно-экологические изыскания

Результаты инженерно-экологических изысканий представлены отдельным техническим отчетом.

1) Климат района – умеренно-континентальный, по климатическому районированию относится к району –II, подрайону II В;

2) Показатели загрязненности атмосферного воздуха в пределах величин допустимого уровня. В соответствии с принятыми СанПиН 1.2.3685-21 «Гигиенические нормативы и требования к обеспечению безопасности и (или) безвредности для человека факторов среды обитания», концентрации загрязняющих веществ в атмосферном воздухе на территории планируемого строительства не превышают предельно допустимые концентрации для населенных мест.

3) Почвенно-растительные условия соответствуют географо-ботаническому районированию. В границах участка произрастает в основном травянистая растительность, которая представлена в основном сорными видами с примесью разнотравья (кострец безостый, полевица тонкая, лисохвост коленчатый, тимофеевка луговая). Растительность площадки изысканий представлена антропогенными сообществами: участками с вторичными растительными сообществами нарушенных местообитаний. В границах обследуемой территории не были обнаружены редкие и охраняемые виды растений и животных.

4) На гл. 0,0-0,2 м почво-грунт Проба № 1 (протокол № 1374-25) согласно табл. 4.5 СанПиН 1.2.3685-21 имеет категорию загрязнения почво-грунта «допустимая». Согласно Приложению 9 СанПиН 2.1.3684-21 рекомендуется использование без ограничений. На гл. 0,2-1,0 м в исследуемом образце почво-грунта Проба № 2 (протокол № 1375-25) и на гл. 1,0-2,0 м в исследуемом образце почво-грунта Проба № 3 (протокол № 1376-25) определено повышенное содержание мышьяка относительно норм для почв (СанПиН 1.2.3685-21). Согласно табл. 4.5 СанПиН 1.2.3685-21 категория загрязнения почво-грунта «опасная».

Рекомендации по использованию грунтов:

- с глубины 0,0-0,2 м м (проба № 1, протокол № 1374-25) рекомендуется использование без ограничений.

- с глубины 0,2-1,0 м (проба № 2, протокол № 1375-25), с глубины 1,0-2,0 м (проба № 3, протокол № 1376-25) - использование в ходе строительных работ под отсыпки котлованов и выемок с перекрытием, на участках озеленения с подсыпкой слоя чистого грунта не менее 0,2 м.

5) Категория загрязнения почво-грунтов по степени эпидемической опасности в соответствии с СанПиН 1.2.3685-21 расценивается как «чистая», и почво-грунты могут быть использованы в ходе строительных работ без ограничений.

6) Мощность дозы гамма-излучений измерения в контрольных точках низкая, изменяется в небольших пределах и обусловлена её вариацией на контролируемом участке, составляя в среднем менее 0,10 мкЗв/ч., что соответствует нижнему порогу чувствительности дозиметра. Значения МЭД не отличаются от присущей данной местности естественного гаммафона в пределах ошибки измерений и естественных колебаний. Мощность дозы гаммаизлучения не превышает гигиенические нормативы: СанПиН 2.6.1.2523-09 (НРБ-99/2009) «Нормы радиационной безопасности»; СП 2.6.1.2612-10 (ОСПОРБ-99/2010) «Основные санитарные правила обеспечения радиационной безопасности».

7) По результатам радиологического исследования почв – грунтов, содержание радионуклидов в образцах почвы не превышает значений уровней радионуклидов, относительно регионального фонового уровня (СанПиН 2.6.1.2523-09 «Нормы радиационной безопасности» (НРБ – 99/2009).

8) По результатам проведенных исследований уровня звука в дневное время обследуемая территория соответствует нормативной документации: СанПиН 1.2.3685-21 "Гигиенические нормативы и требования к обеспечению безопасности и (или) безвредности для человека факторов среды обитания". Проведения шумозащитных мероприятий не требуется.

Выводы:

1. Расположение объекта изысканий на выбранной территории отвечает существующим требованиям и нормативам к размещению подобного рода объектов.

2. Современная экологическая ситуация в районе размещения объекта–благоприятная и не требует выполнения предварительных работ по очистке и реабилитации территории.

3. Потенциальное негативное воздействие от объекта будет минимизировано за счет предусмотренного в составе проекта комплекса мероприятий по охране и защите компонентов природной среды.

## 2.4. Инженерно-гидрометеорологические изыскания

Результаты инженерно- гидрометеорологических изысканий представлены отдельным техническим отчетом.

По климатическому районированию для строительства участок изысканий, согласно СП 131.13330.2020, относится к району II В. По климатическим условиям район работ принадлежит к зоне умеренно-континентального климата с продолжительной холодной многоснежной зимой и сравнительно коротким умеренно-тёплым дождливым летом. Климат в районе характеризуется четко выраженными сезонами года.

Нормативная глубина сезонного промерзания для разных типов грунтов, при отсутствии данных многолетних наблюдений, определяемая на основе теплотехнического расчета

Преобладающими в течение года по данным МС Кострома являются ветры южного направления. Меньшую, но довольно значительную повторяемость имеют ветры юго-западного и юго-восточного направлений. Скорость ветра, не превышающая повторяемость 5% составляет 7,0 м/с.

Гидрометеорологические условия на участке строительства являются благоприятными. Однако, на территории исследуемого района возможно периодическое достижение гидрометеорологическими явлениями экстремальных величин. При разработке проектных решений, в соответствие с нормативными документами СП 47.13330.2016 и СП 11-103-97 следует учитывать возможность проявления следующих опасных метеорологических процессов и явлений: очень сильный дождь, сильная изморозь, сильный мороз, сильная жара, очень сильный ветер, град. Сведения об опасных гидрометеорологических явлениях и их максимальные значения, наблюдавшиеся на территории района изысканий, приведены в разделе 5.2.9 отчета.

Нормативные (базовые) значения снеговой, ветровой и гололедной нагрузок, характерных для района изысканий и установленных в соответствии с СП 20.13330.2016 «Нагрузки и воздействия».

Участок изысканий расположен в северной части г. Костромы в Фабричном районе, в квартале, ограниченном ул. Шарьинской, Армейской, Губернской, проездом Добрым, улицей Свадебной и границей города Костромы на абсолютных высотах от 83,76 до 90,24 м БС.

Гидрографическая сеть района изысканий представлена р. Солонка, протекающей рядом с западной границей участка изысканий; сетью гидромелиоративных каналов и водоотводных канав (временные водотоки), сток вод которых происходит в р. Солонка; р. Крячевка, протекающей с северной границы участка изысканий, р. Кострома (приток р. Волги – Горьковское водохранилище), протекающей на расстоянии 2,05 км юго-западнее от участка изысканий.

Согласно данным «Карты градостроительного зонирования территории города Костромы», участок изысканий не попадает в границы катастрофического затопления и зону 1% затопления ближайшими водными объектами.

Для рек территории изысканий наивысшие уровни весеннего половодья являются, как правило, наивысшими в году. Подъём уровня воды в половодье может достигать над наинизшим (меженным) годовым уровнем на больших и средних реках до 7,5 м, на малых реках – до 2 м.

Реки Солонка, Крячевка и сеть гидромелиоративных каналов и водоотводных (дренажных) канав, расположенных на участке изысканий и непосредственно связанных с р. Солонка, относятся к малым водотокам. Следовательно, при проектировании объекта и последующих работ по планировке территории необходимо учитывать уровни подъема воды в период весеннего половодья на данных водотоках до 2 м.

## 3. Обоснование определения границ зон планируемого размещения объектов капитального строительства

### 3.1. Зонирование территории

На проектируемой территории и прилегающих к ней участках нет особо охраняемых природных территорий (ООПТ) и территорий объектов культурного наследия. Функциональное использование территории в период подготовки проекта планировки ограничено прохождением по участку инженерных сетей и коммуникаций. Проектом осуществляется формирование застройки территории в

соответствии с генпланом г. Кострома и видами разрешенного использования, установленными Правилами землепользования и застройки для территориальных зон в границах проекта планировки. Объекты федерального и регионального значения на данной территории отсутствуют.

В соответствии с Генеральным планом города Костромы планируемая территория расположена в функциональных зонах:

- зона застройки индивидуальными жилыми домами,
- планируемая многофункциональная общественно-деловая зона,
- планируемая зона специализированной общественной застройки,
- планируемая зона застройки индивидуальными жилыми домами.

Согласно Правилам землепользования и застройки города Костромы в границах проекта планировки территории расположены следующие территориальные зоны:

Ж-1 — зона застройки индивидуальными жилыми домами

Ж-6 – зона объектов дошкольного, начального и среднего общего образования,

Д-1- многофункциональная общественно-деловая зона,

ГО - зона градостроительного освоения.

Правилами землепользования и застройки установлены градостроительные регламенты территориальных зон Ж-1, Ж-6, Д-1, ГО, в том числе определены виды разрешенного использования земельных участков и объектов капитального строительства, а так же установлены предельные минимальные и максимальные параметры застройки участков в зависимости от видов разрешенного использования. Предлагаемое планировочное решение направлено на создание максимально удобных условий проживания. Зоны размещения объектов капитального строительства располагаются с учетом их функционального назначения и образуют взаимоувязанную градостроительную структуру. Проектом планировки предлагается выделение следующих зон размещения объектов капитального строительства:

- Для индивидуального жилищного строительства,
- Блокированная жилая застройка,

- Малоэтажная многоквартирная жилая застройка,

- Дошкольное, начальное и среднее общее образование,

- Объекты здравоохранения,

- Спорт,

- Гостиничное обслуживание,

- Религиозное использование,

- Обеспечение внутреннего правопорядка,

- Объекты торговли,

- Магазины

- Объекты дорожного сервиса;

- Культурное развитие,

- Социальное обслуживание;

- Коммунальное обслуживание,

- Улично-дорожная сеть,

- Земельные участки (территории) общего пользования,

- Объекты многофункциональной общественно-деловой зоны с возможностью размещения объектов производственной деятельности, относящейся к легкой промышленности без наложения СЗЗ на зону застройки индивидуальными жилыми домами.

**Таблица 1.- Технико-экономические показатели**

| № п/п | Наименование показателя | Ед. изм. | Количество |
|---|---|---|---|
| 1. | Площадь территории в границах проекта планировки | га | 242,33 |
| 2. | Площадь территории в границах красных линий | га | 161,89 |
| 3. | Площадь территории жилой застройки | га | 119,51 |
| 4. | Площадь территории общественно-деловой застройки | га | 17,48 |
| 5. | Площадь улично-дорожной сети | га | 39,13 |
| 6. | Площадь озеленения | га | 66,21 |
| 7. | Общая площадь застройки, в т.ч.<br>- Площадь жилой застройки<br>- Площадь общественно-деловой застройки | тыс.кв.м | 347,809 |

| | | | |
|---|---|---|---|
| 8. | Общая суммарная поэтажная площадь зданий | тыс.кв.м | 759,944 |
| 9. | Общая площадь помещений общественно-деловой застройки | тыс.кв.м | 117,048 |
| 10. | Общая жилая площадь | тыс.кв.м | 631496 |
| 11. | Жилищная обеспеченность, в том числе: | | |
| | для индивидуальной жилой застройки | м2/чел. | 33 |
| | для блокированной жилой застройки | м2/чел. | 30,9 |
| | для многоквартирной малоэтажной | м2/чел. | 30,9 |
| 12. | Расчетное количество жителей (проектируемое) | чел. | 8273 |
| 13. | Планируемая плотность населения | чел/га | 34,19 |
| 14. | Плотность застройки территории | тыс.м2/га | 2,15 |
| 15. | Коэффициент застройки | % | 0,22 |
| 16. | Коэффициент плотности застройки | % | 0,47 |
| 17. | Этажность застройки | этаж | 1-4 |
| 18. | Количество мест объекта начального и среднего общего образования (по расчетной численности человек в границах проекта планировки территории) | мест | 1375 |
| 19. | Количество мест объекта дошкольного образования | мест | 680 |

### 3.2. Линии градостроительного регулирования

К основным линиям градостроительного регулирования территории относятся красные линии и линии отступа от красных линий в целях допустимого размещения зданий, строений, сооружений.

Для индивидуальных жилых домов и иных объектов капитального строительства минимальный отступ от красных линий – 3 м, для объектов начального и среднего общего образования – 6 м, для объектов коммунального обслуживания, объекта религиозного использования (для религиозных обрядов и церемоний) – 0 м

### 3.3. Благоустройство территории

Проектом планировки предусматривается необходимое благоустройство территории, предназначенной для общего пользования жителей: площадки для

игр детей, площадки для занятия спортом, устройство пешеходного бульвара, сквера, пешеходных дорожек, велодорожек.

Благоустройство планируемой территории включает в себя как благоустройство территории проектируемой жилой настройки, так и благоустройство всех общественных зон.

Благоустройство и озеленение планируемой территории жилой настройки и общественных пространств включают в себя как рядовые посадки деревьев лиственных и хвойных пород, так и группы, а также посадки декоративного кустарника, как и живой изгороди.

Основную массу рядовых посадок деревьев предлагается осуществить вдоль проектируемых улиц и проездов, на пешеходных зонах жилой настройки, по периметру общественного центра, территории для занятий спортом.

Вся проектируемая территория обеспечена контейнерами для сбора мусора. Все площадки отдыха предлагается оснастить необходимым набором малых архитектурных форм и оборудованием.

Расчёт площадок общего пользования различного назначения произведён в соответствии с местными нормативами градостроительного проектирования г. Костромы.

**Таблица 2.- Расчёт площадок общего пользования различного назначения**

| № п/п | Площадки, размещаемые на территории жилой застройки | Минимальный расчетный размер площадки, кв.м/ человек | Рачет на 8273/2400* чел. | Проект | Примечание |
|---|---|---|---|---|---|
| 1 | Для игр детей дошкольного и младшего школьного возраста | 0,7 | 5791/1680 | 11450/ 1926 | Сквер, бульвар/дворовые территории МКД |
| 2 | Для отдыха взрослого населения | 0,1 | 827/240 | | |
| 3 | Для занятий физкультурой | 2 | 16546/4800 | 16689/ 5377 | ФОК, стадион/ дворовые территории МКД |

| | | | | | |
|---|---|---|---|---|---|
| 4 | Для хозяйственных целей | 0,3 | 1762/720 | 1762/764 | Оборудованные площадки вдоль УДС/ Дворовые территории МКД |
| 5 | Для выгула собак * | 0,2 | /784 | -/1085 | Территория рекреации |
| 6 | Озеленение территории общего пользования | 6 | 49638 | 484000 | Газоны, рекреация, защитное озеленение, резервные территории |

- Расчет произведен для населения многоквартирной жилой застройки

Покрытие дорог, проездов и тротуаров - асфальтобетонное.

Покрытие пешеходных, велодорожек - асфальтобетон.

На планируемой территории предусматривается наружное освещение вдоль проездов и пешеходных дорог, вокруг объектов социального и общественно-делового назначения.

**3.4. Мероприятия по жизнеобеспечению маломобильных групп населения.**

Проектом предусмотрены мероприятия для создания условий полноценной жизнедеятельности инвалидов и маломобильных групп населения:

- продольный уклон пути движения, по которому возможен проезд на креслах-колясках не превышает 5%, поперечный уклон – 1-2%,

- высота бордюров по краям пешеходных путей на участках принята не менее 0,05 м. Перепад высот бордюров, бортовых камней вдоль эксплуатируемых газонов и озелененных площадок, примыкающих к путям пешеходного движения, не превышает0,04 м,

- наружные входы должны иметь бортики высотой не менее 0,05 м по продольным краям площадки с поручнями на высоте 0,7 и 0,9 м вдоль обеих сторон входов. При этом перепад высот наружных входов между уровнем 1-го этажа и уровнем планировки не превышает 0,014м,

- на открытых индивидуальных автостоянках около общественных зданий выделено не менее 10% машино-мест для транспорта инвалидов.

Ориентировочное размещение парковочных мест представлено в графических материалах.

## 4. Обоснования соответствия планируемых параметров, местоположения и назначения объектов регионального значения, объектов местного значения нормативам градостроительного проектирования и требованиям градостроительных регламентов

### 4.1. Жилая застройка

В соответствии с генпланом города территория предусмотрена под застройку индивидуальными жилыми домами, с возможностью размещения блокированной жилой застройки и малоэтажной многоквартирной жилой застройки.

В настоящее время северная часть территории частично застроена индивидуальными жилыми домами.

Плотность застройки жилых зон принята в соответствии с местными нормативами градостроительного проектирования с учетом установленного зонирования территории, типа и этажности застройки.

Общая площадь жилого фонда территории составит 119,50 га, в т.ч.:

- существующего и строящегося жилого фонда (земельные участки, предоставленные под индивидуальную жилую застройку)– 55,61 га,

- проектируемого жилого фонда – 63,89 га.

Существующий и строящийся жилой фонд состоит из 577 участков под индивидуальные жилые дома, из которых 25 застроены.

Проектируемый жилой фонд состоит из:

- территории, площадью 45,79 га, для размещения 484 индивидуальных жилых домов;

- территории, площадью 5,97 га, для размещения 54 секций блокированных жилых домов на 214 таунхаусов;

- территории, площадью 11,39 га, для размещения 23 малоэтажных многоквартирных жилых домов на 1212 квартир.

Расчетное количество жителей для проектируемого многоквартирного жилого фонда и блокированных жилых домов принимается исходя из нормы минимальной жилищной обеспеченности 30,9 кв.м/чел согласно местным нормативам градостроительного проектирования г. Костромы. Расчетная число проживающих в 1 домовладении индивидуальной жилой застройки принимается в количестве 4 человека, норма минимальной жилищной обеспеченности принята 33 кв.м/чел. согласно Перечню мероприятий, осуществляемых для реализации проектов индивидуального жилищного строительства.

Расчетная численность населения микрорайона составит 8273 чел., в т.ч:

- индивидуальное жилищное строительство - 4244 чел.,

- блокированная жилая застройка - 1629 чел,

- многоквартирная малоэтажная жилая застройка - 2400 чел.

Плотность населения на территории микрорайона составит 34,19 чел./га.

**Таблица 3. - Ведомость существующего и строящегося жилого фонда в границах проектируемой территории**

| № поз. | Наименование | Этаж-ность | Кол-во домов | Площадь участка, кв.м | Площадь застрой-ки, кв.м | Суммарная поэтажная площадь здания кв.м | Кол-во жителей | Примечание |
|---|---|---|---|---|---|---|---|---|
| 1 | Индивидуальный жилой дом | 1-3 | 577 | 556132 | 139033 | 278066 | 2308 | Предостав-лено под строитель-ство ИЖД |
| | | 1-3 | 484 | 457858 | 114465 | 228930 | 1936 | проект |
| 2 | Блокированный жилой дом | 1-3 | 214 | 67116 | 16780 | 50340 | 1629 | проект |
| 3 | Многоквартирный жилой дом | 1-4 | 23 | 113949 | 24440 | 74160 | 2400 | проект |
| | **ИТОГО** | | **1298** | **1195055** | **294718** | **631496** | **8273** | |

Расчетные размеры земельных участков под многоквартирную жилую застройку приняты в соответствии с Правилами землепользования и застройки г. Костромы.

**Таблица 4. – Перечень планируемых многоквартирных жилых домов.**

| №№ п/п | № поз.* | Этажность | Коли-чество | Общая пло-щадь жилых | Площадь застройки, кв.м. | Размеры земельных участков, кв.м |
|---|---|---|---|---|---|---|

| | | | квар-тир | помещений, кв.м. | | Расчет | По проекту |
|---|---|---|---|---|---|---|---|
| 1 | 3.1.1 | 1-4 | 36 | 2160 | 720 | 2880 | 3520 |
| 2 | 3.2.2 | 1-4 | 48 | 2880 | 960 | 3840 | 4425 |
| 3 | 3.1.3 | 1-4 | 36 | 2160 | 720 | 2880 | 3254 |
| 4 | 3.2.4 | 1-4 | 48 | 2880 | 960 | 3840 | 5305 |
| 5 | 3.2.5 | 1-4 | 48 | 2880 | 960 | 3840 | 4582 |
| 6 | 3.2.6 | 1-4 | 48 | 2880 | 960 | 3840 | 4045 |
| 7 | 3.2.7 | 1-4 | 48 | 2880 | 960 | 3840 | 5692 |
| 8 | 3.3.8 | 1-4 | 72 | 4320 | 1540 | 5860 | 6808 |
| 9 | 3.2.9 | 1-4 | 48 | 2880 | 960 | 3840 | 5232 |
| 10 | 3.2.10 | 1-4 | 48 | 2880 | 960 | 3840 | 5405 |
| 11 | 3.3.11 | 1-4 | 72 | 4320 | 1540 | 5860 | 6076 |
| 12 | 3.2.12 | 1-4 | 48 | 2880 | 960 | 3840 | 4890 |
| 13 | 3.4.13 | 1-4 | 84 | 5040 | 1680 | 6720 | 9193 |
| 14 | 3.2.14 | 1-4 | 48 | 2880 | 960 | 3840 | 4811 |
| 15 | 3.2.15 | 1-4 | 48 | 2880 | 960 | 3840 | 5112 |
| 16 | 3.2.16 | 1-4 | 48 | 2880 | 960 | 3840 | 4056 |
| 17 | 3.2.17 | 1-4 | 48 | 2880 | 960 | 3840 | 3970 |
| 18 | 3.2.18 | 1-4 | 48 | 2880 | 960 | 3840 | 3892 |
| 19 | 3.2.19 | 1-4 | 48 | 2880 | 960 | 3840 | 4105 |
| 20 | 3.2.20 | 1-4 | 36 | 2880 | 720 | 2880 | 3243 |
| 21 | 3.2.21 | 1-4 | 36 | 2880 | 720 | 2880 | 3144 |
| 22 | 3.4.22 | 1-4 | 84 | 5040 | 1680 | 6720 | 6748 |
| 23 | 3.4.23 | 1-4 | 84 | 5040 | 1680 | 6720 | 6748 |
| **ИТОГО** | | | **1212** | **74160** | **24440** | **97160** | **114256** |

* номер позиции указан в Схеме вариантов планировочных решений

**Таблица 5. – Перечень домов блокированной застройки.**

| №п/п | Тип дома* | Количество участков | Количество совмещен-ных домов | Этажность | Площадь застройки, кв.м | Общая площадь жи-лых помещений, кв.м. |
|---|---|---|---|---|---|---|
| 1 | 2.1 | 2 | 3 | 1-3 | 550 | 1650 |
| 2 | 2.2 | 52 | 4 | | 16230 | 48690 |
| **ИТОГО** | | **54** | **214** | | **16780** | **50340** |

* тип дома указан в Схеме вариантов планировочных решений

## 4.2. Общественно-деловая застройка

На проектируемой территории предусмотрено строительство социальных объектов, объектов, оказывающих услуги повседневного и периодического спроса. Планируемое население будет обеспечено всеми необходимыми объектами обслуживания в радиусе доступности.

Расчет потребности населения в объектах обслуживания произведен в соответствии с местными нормативами градостроительного проектирования г. Костромы для проектируемых объектов местного значения и региональными нормативами градостроительного проектирования Костромской области для проектируемых объектов регионального значения (объекты здравоохранения).

Перечень планируемых объектов обслуживания представлен в таблице 6.

**Таблица 6.1. – Перечень планируемых объектов социального обслуживания в границах проектируемой территории**

| № п/п | Наименование объекта | Ед. изм. | Нормативная потребность | | Принято по проекту | Размеры земельных участков, кв.м | | Примечание |
|---|---|---|---|---|---|---|---|---|
| | | | показатель | На 8273 чел. | | Норматив | По проекту | |
| | 2 | | 3 | 4 | 5 | 6 | 7 | 8 |
| 1 | Дошкольные образовательные организации | мест на 1000 чел. | 64,8 | 536 | 680 | 38х150 =5700 | 6212, 6047 | ДОУ на 150 мест, поз.4 |
| | | | | | | 38х200 =7600 | 11899 | ДОУ на 200 мест, поз.6 |
| | | | | | | 44х90= 3960 | 4520 4512 | ДОУ на 90 мест, поз.5 |
| 2 | Общеобразовательные организации | мест на 1000 чел. | 123 | 1018 | 1375 | 24х1375 =33000 | 33281 | СОШ на 1375 мест, поз. 7 |
| 3 | Организации дополнительного образования | мест на 1000 чел. | 90 | 745 | 750 | Не нормируется | 5458 | Школа доп. образования, поз.8 |
| 4 | Лечебно-профилактические медицинские организации | объект | 20 тыс. чел. | 1 | 1 | 1000 | 5000 | Поликлиника, поз.9, |
| 5 | Стационар | объект | 20 тыс. чел. | 1 | 1 | 1000 | 14061 | Стационар поз. 20 |
| 6 | Стадион | га 1000 чел. | 0,7 | - | - | 0,7х827 3 =57911 | 44446 | Стадион, поз.18, стадион ФОКа поз.11, шко- |

| № п/п | Наименование объекта | Ед. изм. | Нормативная потребность | | Принято по проекту | Размеры земельных участков, кв.м | | Примечание |
|---|---|---|---|---|---|---|---|---|
| | | | показатель | На 8273 чел. | | Норматив | По проекту | |
| | 2 | | 3 | 4 | 5 | 6 | 7 | 8 |
| | | | | | | | | льный стадион поз.7 |
| 7 | ФОК | объект | более 500 чел. | 1 | 1 | По заданию на проектирование | 18143 | ФОК поз.11 |

**Таблица 6.2 - Расчет обеспеченности предприятиями обслуживания населения местного и регионального значения**

| №п/п | Наименование объекта | Расчетный показатель минимально допустимого уровня обеспеченности | | Потребность на 8162 чел. | Принято по проекту | Расчетный показатель максимально допустимого уровня территориальной доступности | | №№ объекта на плане |
|---|---|---|---|---|---|---|---|---|
| | | Единица змерения | Величина | Величина | Величина | Единица измерения | Величина | Величина |
| | 2 | 3 | 4 | 5 | 6 | 7 | 8 | 9 |
| Образование | | | | | | | | |
| 1 | Дошкольные образовательные организации | мест на 1000 чел. | 64,8 | 536 | 680 | Пешеходная доступность, м | 500 | поз. 4,5,6 |
| 2 | Общеобразовательная организация | мест на 1000 чел. | 123 | 1018 | 1375 | Пешеходная доступность, м | 500 | поз.7 |
| | | | | | | Транспортная доступность, мин | 15-50 | |
| 3 | Организация дополнительного образования | мест на 1000 чел. | 90 | 745 | 750 | Транспортная доступность, мин | 30 | поз.8 |
| Здравоохранение | | | | | | | | |
| 4 | Поликлиника | Количество посещ/ смена на 1000 чел. | 20 | 166 | 200 | Транспортная доступность, мин | 30 | поз.9 |
| | | | | | | Пешеходная доступность, м | 1000 | |
| 5 | Стационар | Койкомест | По заданию на проектирование | | | Транспортная доступность, мин | 60 | поз. 20 |
| Спорт | | | | | | | | |
| 6 | ФОК | кв.м пола на 1000 чел. | 60 | 496 | 1000 | Пешеходная доступность, м | 500 | поз.11 |

| №п/п | Наименование объекта | Расчетный показатель минимально допустимого уровня обеспеченности | | Потребность на 8162 чел. | Принято по проекту | Расчетный показатель максимально допустимого уровня территориальной доступности | | №№ объекта на плане |
|---|---|---|---|---|---|---|---|---|
| | | Единица змерения | Величина | Величина | Величина | Единица измерения | Величина | Величина |
| | 2 | 3 | 4 | 5 | 6 | 7 | 8 | 9 |
| 7 | Стадион | мест на 1000 чел | 73 | 604 | 610 | Транспортная доступность, мин. | 30 | поз. 18 |
| | | | | | | Пешеходная доступность,м | 1500 | |
| Культура и искусство | | | | | | | | |
| 8 | ДК | объект на 100 тыс.чел. | 1 | - | 1 | Транспортная доступность, мин. | 40 | поз. 12 |
| 9 | Храм | объект | 1 | - | 1 | Не нормируется | - | поз. 19 |
| Торговля и обслуживание | | | | | | | | |
| 10 | Магазины продовольственных товаров | кв.м на 1000 чел. | 100 | 827 | 900 | Пешеходная доступность, м | 800 | поз. 15 |
| 11 | Магазины непродовольственных товаров | кв.м на 1000 чел. | 180 | 1489 | 1500 | Пешеходная доступность, м | 800 | поз. 15 |
| 12 | ТЦ | кв.м торг. площ.на 1000 чел | 280 | 2316 | 5200 | Транспортная доступность, мин. | 40 | поз. 10 |
| 13 | МФЦ | кв.м на 1000 чел. | 60 | 496 | 1000 | Транспортная доступность, мин. | 40 | поз. 22 |
| 14 | Гостиница | объект | 1 | 1 | 1 | Не нормируется | - | поз. 13 |
| 15 | Пожарная часть | объект | 1 | 1 | 1 | Пешеходная доступность, м | 1500 | поз. 16 |

**Таблица 7. - Ведомость планируемых объектов общественно-делового назначения**

| № п/п | Наименование | Этажность | Площадь застройки, кв.м | Суммарная поэтажная площадь здания,кв.м | Площадь территории, кв.м | Примечание |
|---|---|---|---|---|---|---|
| 1. | Дошкольные образовательные организации | 1-3 | 9746 | 29238 | 32488 | поз. 4,5,6 |

| | | | | | | |
|---|---|---|---|---|---|---|
| 2. | Общеобразова-тельные организации | 1-3 | 8770 | 26310 | 33282 | поз.7 |
| 3. | Организации дополнительного образования | 1-3 | 2000 | 6000 | 5458 | поз. 8 |
| 4. | Поликлиника | 1-5 | 2000 | 4000 | 5000 | поз.9 |
| 5. | Стационар | 1-9 | 2000 | 10000 | 14061 | поз. 20 |
| 6. | Стадион | - | - | - | 10141 | поз. 18 |
| 7. | ФОК | 1-3 | 1000 | 3000 | 14567 | поз.11 |
| 8. | ДК | 1-3 | 2500 | 7500 | 6447 | поз. 13 |
| 9. | ТЦ | 1-5 | 5200 | 5200 | 20216 | поз. 10 |
| 10 | Храм | 1-3 | 1000 | 1000 | 7122 | поз.19 |
| 11 | Магазины | 1-2 | 1500 | 3000 | 4703 | поз. 15 |
| 12 | МФЦ | 1-2 | 2200 | 4400 | 5641 | поз. 14 |
| 13 | Гостиница | 1-8 | 2200 | 4200 | 10115 | поз. 12 |
| 14 | Объекты мно-гофункциональ-ной общественно - деловой зоны | 1-2 | 7000 | 14000 | 15968 | поз. 17 |
| | **ИТОГО** | | **47116** | **117848** | **173327** | |

На проектируемой территории предлагается возможность размещения объектов производственной деятельности местного значения, относящихся к объектам легкой промышленности и объектов дорожного сервиса без наложения санитарно-защитных зон на зону застройки индивидуальными жилыми домами.

Перечень планируемых объектов представлен в таблице 8.

**Таблица 8. – Перечень планируемых объектов многофункциональной общественно-деловой застройки**

| № п/п | Наименование | Этажность | Кол-во объектов | Площадь застройки, кв.м | Суммарная поэтажная площадь здания кв.м | Площадь территории, кв.м | Элемент планировочной структуры |
|---|---|---|---|---|---|---|---|
| 1 | Объект легкой промышленности | 1-2 | 1 | 3400 | 6800 | 5669 | поз. 17 |

| | | | | | | | |
|---|---|---|---|---|---|---|---|
| 2 | Автосервис с автомойкой | 1 | 1 | 1175 | 1000 | 2353 | поз. 21 |
| 3. | Пожарное депо | 1-3 | 1 | 1400 | 2800 | 3555 | |
| | **ИТОГО** | | | **5975** | **10600** | **11577** | |

### 4.3. Интенсивность использования проектируемой территории

Интенсивность использования территории характеризуется плотностью застройки и процентом застроенности территории.

Площадь территории в границах красных линий 161,89 га

Плотность застройки для планируемой территории составит –2,15 тыс.м2/га (347,809 тыс.м2/161,89 га).

Расчетная плотность населения –51 чел./га (8273 чел./ 161,89га).

Коэффициент застройки -отношение площади застройки зданий и сооружений к площади территории в красных линиях 347809 м2/1618900 м2=0,22 %.

Коэффициент плотности застройки -отношение площади всех этажей зданий и сооружений к площади территории 759944м2/1618900 м2 = 0,47%.

Проект предполагает увеличение нормативной планируемой плотности населения и плотности застройки с соблюдением необходимых по расчету стоянок автомобилей, зеленых насаждений, площадок и других элементов благоустройства, а также соблюдение максимальных показателей коэффициента застройки и коэффициента плотности застройки территории.

### 4.4. Улично-дорожная сеть и транспортное обслуживание

**Существующее положение**

Система улиц проектируемой территории, предусматриваемых Генеральным планом города Костромы, включает в себя:

- ул. Шарьинская и ул. Губернская –магистральные улицы районного значения. По ним будет осуществляться связь планируемой территории с центральными кварталами города.

Основное внутреннее транспортное движение проектируемой территории осуществляется по существующей улично-дорожной сети без твердого покрытия:

- ул. Армейская, ул. Свадебная, проезд Добрый, Проезд Кружевной, Проезд Ситцевый, ул. Родная, Проезд Соседей, Проезд Братский, ул. Счастливая, Проезд Поколений, Проезд Уютный, Проезд Встречный, ул. Семейная, ул. Родительская, ул. Ясная, Проезд Домашний – существующие улицы местного значения.

Согласно ранее утвержденной документации, ширина покрытия улицы Шарьинская – 7,5 метров, движение двухстороннее, двухполосное. Тротуар организован вдоль северной стороны проезжей части. Улица имеет завершение на границе г. Костромы в юго-восточной части проекта планировки. В настоящее время часть улицы, протяженностью 770 м не достроена.

ул. Губернская не имеет твердого покрытия. Ширина проезжей части (щебень) - 4,5 метров, движение одностороннее, однополосное.

Общественный транспорт на данной территории отсутствует. Маршруты общественного транспорта проходят по магистральной улице общегородского значения – Апраксинский проезд. Радиус доступности остановки общественного транспорта не превышает 1000 метров.

**Проектное предложение**

Проектом планировки территории не предусмотрено изменение существующей транспортной схемы магистральных улиц города.

Движение по улицам принято двухстороннее. Перекрёстки регулируются дорожными знаками. Проектом планировки территории предусмотрены выезды с территории на существующие улицы Шарьинская и Губернская. При проектировании внутриквартальных проездов учтена транспортная и пешеходная доступность со смежными территориями.

Ширина дорожного полотна проектируемых внутриквартальных проездов составит 7,2 метра.

В проекте планировки территории запроектирована сеть велодорожек, проходящая по периметру центральной части рассматриваемой территории. Велосипедные дорожки приняты одностороннего движения, ширина полосы движения 1,5 метра.

Тротуары приняты с двух сторон проектируемых улиц, вдоль дорожного полотна проездов. Сеть пешеходного движения запроектирована непрерывная, безопасная и без барьерная для движения пешеходов и маломобильных групп населения. Ширина тротуаров запроектирована преимущественно 1,5 метра в соответствии с Распоряжением администрации Костромской области № 216-ра от 30.09.2024г.

Пересечения пешеходных связей улиц, дорог и проездов обозначены наземными пешеходными переходами. Ширина пешеходных переходов переменная, но не менее 4 метра. В местах пересечения пешеходных путей с улицами и дорогами сопряжение поверхности пешеходного пути с поверхностью проезжей части выполняется с разницей по высоте не менее 10 мм. Количество переходов и расстояние между ними приняты по прогнозируемым пешеходным потокам, а также по потребности поперечных связей на улицах к объектам, расположенным с противоположной стороны улицы. Нормативное расстояние между пешеходными переходами на улицах местного значения 150-250 метров.

Характеристика проектируемой улично-дорожной сети представлена в таблице 9.

**Таблица 9.- Характеристика улично-дорожной сети**

| Наименование улицы | Категория улиц | Протяженность, км | Ширина покрытия, м | Плотность км/кв. км | Ширина в красных линиях, м |
|---|---|---|---|---|---|
| ул. Шарьинская | магистральная улица районного значения | 1,96 | 7,5 | 0,81 | 60 |
| ул. Губернская | магистральная улица районного значения | 1,025 | 7,2 | 0,42 | 85 |
| **Итого** | | **2,985** | | **1,23** | |
| ул. Армейская | улица местного значения | 1,278 | 7,2 | 0,53 | 24 |
| ул. Свадебная | улица местного значения | 0,491 | 7,2 | 0,20 | 24 |
| проезд Добрый | улица местного значения | 1,06 | 7,2 | 0,44 | 25 |
| Проезд Кружевной | улица местного значения | 0,253 | 4,5 | 0,10 | 10 |

| | | | | | |
|---|---|---|---|---|---|
| Проезд Ситцевый | улица местного значения | 2,147 | 4,5 | 0,89 | 10 |
| ул. Родная | улица местного значения | 2,263 | 6 | 0,94 | 15 |
| Проезд Соседей | улица местного значения | 0,857 | 4,5 | 0,35 | 10 |
| Проезд Братский | улица местного значения | 0,552 | 4,5 | 0,23 | 10 |
| ул. Счастливая | улица местного значения | 0,100 | 7,2 | 0,04 | 37 |
| Проезд Поколений | улица местного значения | 0,298 | 4,5-7,2 | 0,12 | 10-24 |
| Проезд Уютный | улица местного значения | 0,375 | 4,5 | 0,15 | 10 |
| Проезд Встречный | улица местного значения | 0,425 | 4,5 | 0,17 | 10 |
| ул. Семейная | улица местного значения | 0,533 | 7,2 | 0,22 | 24 |
| ул. Родительская | улица местного значения | 0,492 | 7,2 | 0,20 | 24 |
| ул. Ясная | улица местного значения | 0,430 | 6-7,2 | 0,17 | 15-24 |
| Проезд Домашний | улица местного значения | 0,350 | 4,5-7,2 | 0,14 | 10-24 |
| **Итого** | | **11,904** | | **4,89** | |
| Проектируемые улицы | Местного значения | 14,724 | 6-7,2 | 6,08 | 15-24 |
| **Итого** | | **14,724** | | **6,08** | |
| **Всего** | | | | | |
| Пешеходные тротуары | | 40,135 | 1,5 | 16,58 | - |
| Велодорожки | | 7,338 | 1,5 | 3,03 | - |
| **Итого** | | **470,473** | | **19,61** | |

**Общественный транспорт.**

В границах рассматриваемой территории проектом планировки территории не предусмотрено изменения видов общественного транспорта.

Связь планируемой территории с центральными кварталами города будет осуществляться общественным транспортом по улице Шрьинская. Радиус доступности остановки общественного транспорта не превышает 1000 метров.

**Автомобильные стоянки.**

Часть населения данной территории будет проживать в индивидуальных жилых домах с приусадебными участками. Хранение автотранспорта будет осуществляться на их территории. Строительство гаражей и автостоянок для постоянного хранения автотранспортных средств не требуется.

Личный транспорт жителей планируемых многоквартирных малоэтажных и блокированных жилых домов будет осуществляться на внутридворовой территории жилых домов в границах отведенного земельного участка (необходимое количество парковочных мест рассчитываются на стадии рабочего проектирования объекта капитального строительства).

Расчет парковок для населения многоквартирной жилой застройки выполнен на основании МНГП г. Костромы по формуле:

N= k1*Sобщ. *Yавт./1000, где

N – количество парковочных мест (машино-мест),

Sобщ. – площадь жилых помещений многоквартирного жилого дома,

Yавт. – уровень автомобилизации на расчетный срок (автомобилей на 1000 населения): 2025 г. – 356;

k1 – коэффициент, учитывающий тип жилья по уровню комфортности.

Для стандартного жилья на 1 человека норма площади квартир составляет 30,9 м2, что составляет 1/30,9 = 0,032 от площади квартир дома.

**Таблица 10.-Расчет парковок для многоквартирной жилой застройки**

| № поз. | Площадь жилых помещений, кв.м. | Уровень автомобилизации на расчетный срок | Коэффициент, учитывающий тип жилья по уровню комфортности | Потребность, м/мест | Принято по проекту, м/мест |
|---|---|---|---|---|---|
| Многоквартирная малоэтажная жилая застройка | | | | | |
| 3.1.1 | 2160 | 356 | 0,032 | 24,6 | 25 –на дворовой территории |
| 3.2.2 | 2880 | | | 32,8 | 33 –на дворовой территории |
| 3.1.3 | 2160 | | | 24,6 | 25-на дворовой территории |

| № поз. | Площадь жилых помещений, кв.м. | Уровень автомобилизации на расчетный срок | Коэффициент, учитывающий тип жилья по уровню комфортности | Потребность, м/мест | Принято по проекту, м/мест |
|---|---|---|---|---|---|
| 3.2.4 | 2880 | | | 32,8 | 33 –на дворовой территории |
| 3.2.5 | 2880 | | | 32,8 | 33 –на дворовой территории |
| 3.2.6 | 2880 | | | 32,8 | 33 –на дворовой территории |
| 3.2.7 | 2880 | | | 32,8 | 33 –на дворовой территории |
| 3.3.8 | 4320 | | | 49,2 | 50 – на дворовой территории |
| 3.2.9 | 2880 | | | 32,8 | 33 –на дворовой территории |
| 3.2.10 | 2880 | | | 32,8 | 33 –на дворовой территории |
| 3.3.11 | 4320 | | | 49,2 | 50 – на дворовой территории |
| 3.2.12 | 2880 | | | 32,8 | 33 –на дворовой территории |
| 3.4.13 | 5040 | | | 57,4 | 58 -на дворовой территории |
| 3.2.14 | 2880 | | | 32,8 | 33 –на дворовой территории |
| 3.2.15 | 2880 | | | 32,8 | 33 –на дворовой территории |
| 3.2.16 | 2880 | | | 32,8 | 33 –на дворовой территории |
| 3.2.17 | 2880 | | | 32,8 | 33 –на дворовой территории |
| 3.2.18 | 2880 | | | 32,8 | 33 –на дворовой территории |
| 3.2.19 | 2880 | | | 32,8 | 33 –на дворовой территории |
| 3.2.20 | 2880 | | | 32,8 | 33 –на дворовой территории |
| 3.2.21 | 2880 | | | 32,8 | 33 –на дворовой территории |
| 3.4.22 | 5040 | | | 57,4 | 58 -на дворовой территории |

| № поз. | Площадь жилых помещений, кв.м. | Уровень автомобилизации на расчетный срок | Коэффициент, учитывающий тип жилья по уровню комфортности | Потребность, м/мест | Принято по проекту, м/мест |
|---|---|---|---|---|---|
| 3.4.23 | 5040 | | | 57,4 | 58 -на дворовой территории |
| Итого | 74160 | | | 844,6 | **852** |
| Блокированная жилая застройка | | | | | |
| 2.1 | 1575 | 356 | 0,032 | 17,9 | 18- в карманах дорог на прилегающих территориях |
| 2.2 | 48546 | 356 | 0,032 | 553 | **553 –** в карманах дорог на прилегающих территориях |
| Итого | 50121 | | | 570,9 | **571** |
| Всего | | | | | **1423** |

Для объектов общественно-делового назначения требуемое количество машино-мест (для работающих и посетителей) определено расчетом в соответствии с МНГП г. Костромы, СП 42-1330-2016.

**Таблица 11.-Расчет парковок для общественно-деловой застройки**

| № поз. | Наименование объекта | Расчетный показатель минимально допустимого уровня обеспеченности | | Потребность, м/мест | Принято по проекту, м/мест |
|---|---|---|---|---|---|
| | | Единица измерения | Величина | Величина | Величина |
| 4 | ДОУ на 200 мест | 10 м/мест | На 1 объект. | 10 | 10-в кармане проезжей части улиц |
| 5 | ДОУ на 150 мест | 10 м/мест | На 1 объект. | 10 | 10-в кармане проезжей части улиц |
| 6 | Доу на 90 мест | 10 м/мест | На 1 объект. | 10 | 10-в кармане проезжей части улиц |
| 7 | СОШ на 1000 мест | 10 м/мест | На 1 объект. | 10 | 10-в кармане проезжей части улиц |
| 8 | Школа доп. образования | 10 м/мест | На 1 объект. | 10 | 10-в кармане проезжей части улиц |
| 9 | Поликлиника | 4 м/места | 100 посещ. | 8 | 24 -в границах земельного участка |
| | | 10 м/мест | 100 сотр. | 10 | |
| | Стационар | 20 м/мест | 100 коек | 20 | 40 - в границах земельного участка |
| | | 20 м/мест | 100 сотр. | 20 | |

| № поз. | Наименование объекта | Расчетный показатель минимально допустимого уровня обеспеченности | | Потребность, м/мест | Принято по проекту, м/мест |
|---|---|---|---|---|---|
| | | Единица измерения | Величина | Величина | Величина |
| 10 | ТЦ | 1 м/место | 50 кв.м | 104 | 104 -в границах земельного участка |
| 11 | ФОК | 1 м/место | 55 кв.м | 19 | 20- в границах земельного участка |
| 12 | Гостиница | Не нормируется | - | 25 | 25- в границах земельного участка |
| 13 | ДК | 1м/место | 7 посетит. | 72 | 72 -- в границах земельного участка |
| 15 | Магазины* | 1 м/место | 50 кв.м | 6 | 6-в границах земельных участков (24м/м) |
| 18 | Стадион | 1 м/место | 10 посетителей | 60 | 60 в границах земельного участка (120) |
| 19 | Храм | 10 м/мест | на 1 объект. | 10 | 10 в кармане проезжей части улиц |
| 22 | МФЦ | 1 м/место | на 60 кв.м | 17 | 20 в границах земельного участка |
| **Итого** | | | | | **469** |

* расчет выполнен на 1 объект.

Для маломобильных групп населения в соответствии с требованиями свода правил СП 59.13330.2016 «Доступность зданий и сооружений для маломобильных групп населения», требуемое количество парковочных мест планируется в количестве 10% от общего числа парковочных мест на планируемых автостоянках.

Участки наземных автостоянок открытого типа, предназначенных для постоянного и временного хранения автотранспорта жителей микрорайона, являются придомовой территорией и территорией общего пользования, что исключает возможность размещения на данных участках платных автостоянок

**Таблица 12- Основные технико-экономические показатели транспортной инфраструктуры**

| №п/п | Наименование показателей | Единицы измерения | Протяженность |
|---|---|---|---|
| 1 | Протяженность улично-дорожной сети, всего | км | 29,613 |
| 3 | Магистральные улицы районного значения | км | 2,985 |
| 4 | Улицы местного значения | км | 26,628 |
| 5 | тротуары | км | 40,135 |

| | | | |
|---|---|---|---|
| 6 | Велодорожки | км | 7,338 |
| 7 | Стоянки автомобилей | м/мест | 1892 |

### 4.5 Инженерно-техническое обеспечение

#### 4.5.1. Вертикальная планировка

Вертикальная планировка выполнена исходя из условий максимального сохранения естественного рельефа, почвенного покрова и существующих древесных насаждений.

Решения по организации рельефа разработаны после анализа естественного рельефа территории, в соответствии с архитектурно-планировочными решениями, учитывая гидрогеологические, климатические и прочие условия с учетом выполнения наименьшего объема земляных работ и обеспечения отвода поверхностных вод.

Рельеф участка пологонаклонный с общим уклоном с северл-востока на юго-запад. Отметки земли колеблются от 90,05 м в северо-восточной части территории до 84,45 м в юго-западной части территории в Балтийской системе высот. Угол наклона поверхности достигает 0,143°.

В качестве плодородного слоя используется 100% существующего почвенно-растительного слоя, срезаемый растительный слой укладывается в резерв, а после окончания работ используется для создания плодородного слоя при озеленении газонов. После снятия и обвалования растительного грунта происходит выравнивание территории, организация рельефа, затем устраивается корыто под проезды, тротуары, площадки. Вся свободная от застройки территория, озеленяется путем устройств газонов.

Для освоения данной территории под капитальную застройку необходима организация поверхностного стока и отвод ливневых стоков в ливневую канализацию.

Вертикальная планировка выполнена методом красных горизонталей сечением рельефа через 0,1 метр. Сбор дождевых и талых вод осуществляется в пониженные участки местности по существующим мелиоративным канавам, открытым лоткам проездов и по ливневой канализации закрытого типа. Для отвода

поверхностных стоков непосредственно от зданий предусмотрена отмостка шириной 1 метр с уклонами от зданий.

Преобразование существующего рельефа выполнено с учетом наименьших объемов земляных работ, наиболее рациональной посадки здания в высотном отношении, в увязке отвода атмосферных осадков по открытым лоткам вдоль бортовых камней проездов и мелиоративный канав.

Отвод поверхностных вод предусмотрен в проектируемую ливневую канализацию с установкой дождеприемных колодцев

Вертикальная планировка по проектируемым проездам решена с учетом водоотвода с прилегающих к ним территорий. Продольные уклоны проектируемых проездов назначены в пределах требований СП.

**4.5.2. Водоснабжение**

Согласно письму МУП г. Костромы «Костромаводоканал» Исх №.02.11/624д от 02.05.2025г водоснабжение проектируемой территории предлагается предусмотреть путем подключения к централизованной системе холодного водоснабжения от УВС «Башутино». Технические условия на подключение (технологическое присоединение) к сетям водоснабжения проектируемых объектов капитального строительства будут получены на дальнейших этапах проектирования.

Удельное среднесуточное водопотребление на хозяйственно-питьевые нужды населения принято согласно МНГП г. Костромы– 212 л/сут. на 1 человека.

Горячее водоснабжение планируемой жилой застройки будет осуществляться от индивидуальных источников тепла на газовом топливе, общественных зданий - от локальных котельных на газовом топливе.

Расход воды на наружное пожаротушение принимается из расчета возникновения 1 пожара с расходом 10 л/сек. согласно СП 8.13130.2020. Количество пожаров – 1. Время тушения – 3 часа. Время восстановления противопожарного запаса воды – 24 часа. Водопроводная сеть проектируется кольцевой. Наружное пожаротушение предусматривается из 125 пожарных гидрантов.

**Таблица 13.-Объем работ по водоснабжению**

| Наименование | Ед. изм. | Объем |
|---|---|---|
| Строительство водопроводных сетей (в границах проектирования) | км | 29,874 |

Для обеспечения населения проектируемой территории качественной питьевой водой и улучшения на этой основе состояния здоровья населения необходима организация постоянного лабораторного контроля за качеством воды источников хоз-питьевого водоснабжения.

### 4.5.3. Водоотведение

Согласно письму МУП г. Костромы «Костромаводоканал» Исх №.02.11/624д от 02.05.2025г возможность подключения проектируемой территории к централизованной системе водоотведения отсутствует. Водоотведение проектируемой территории предлагается осуществить самотечным образом путем сбора в проектируемую общую магистральную линию, прокладываемую вдоль проектируемых автодорог, далее – в централизованную систему водоотведения г. Костромы (согласно Техническим условиям на дальнейшей стадии проектирования)

Норма водоотведения бытовых сточных вод на 1 жителя в сутки принята равной норме водопотребления и составляет максимально 212 л/сут.

Технические условия на подключение (технологическое присоединение) к сетям водоотведения проектируемых объектов капитального строительства будут получены на дальнейших этапах проектирования.

**Таблица 15.- Ориентировочные объемы работ по канализации**

| Наименование | Единицы измерения | Объем |
|---|---|---|
| Строительство сетей водоотведения (в границах проектирования) | км | 30,746 |

### 4.5.4 Ливневая канализация

Согласно письму МУП г. Костромы «Костромаводоканал» Исх №.02.11/624д от 02.05.2025г возможность подключения проектируемой территории к централизованной системе ливневой канализации отсутствует.

Проектируемая ливневая канализация состоит из внутриквартальных сетей, проложенных вдоль внутриквартальных проездов и канализационной насосной станции, которая будет подавать стоки в проектируемый магистральный коллектор по улице Шарьинская. Для очистки сточных вод предусмотрено строительство ливневых очистных сооружений в коллекторе на ул. Шарьинская.

**Таблица 17.- Ориентировочные объемы работ по канализации**

| Наименование | Единицы измерения | Объем |
|---|---|---|
| Строительство самотечных сетей ливневой канализации (в границах проектирования) | км | 30,746 |
| Строительство напорных сетей ливневой канализации (в границах проектирования) | км | 1,005 |
| Строительство КНС | шт. | 1 |

### 4.5.5 Теплоснабжение

Теплоснабжение проектируемой застройки планируется от индивидуальных источников тепла на газовом топливе.

Для объектов общественного назначения – от локальных котельных на газовом топливе.

Расходы тепла на 1м2 общей площади существующего и проектируемого жилого фонда жилого района в месяц определены по укрупненным показателям МНГП г. Костромы и составляют:

| № п/п | Многоквартирные и жилые дома после 1999 года постройки: | Гкал/месяц | Гкал/год |
|---|---|---|---|
| 1 | 1-этажные жилые дома | 0,0196 | 0,13328 |
| 2 | 2-этажные жилые дома | 0,0165 | 0,1122 |
| 3 | 3-этажные жилые дома | 0,0164 | 0,11152 |

### 4.5.6 Газоснабжение

Газоснабжение проектируемой территории планируется от существующих газораспределительных сетей – межпоселкового газопровода высокого давления с/з Волжский – п. Прибрежный Костромского района.

Для создания комплексной сети газоснабжения с охватом всех участков, необходимо создания сети газораспределения низкого давления.

Существующая малоэтажная застройка на прилегающих территориях снабжается природным газом низкого давления от существующего ГРП и газопровода среднего давления Р=0,3 МПа.

Проектом предлагается газифицировать новостройки от 4 проектируемых ГРПШ.

Расчет потребления газа производится по Местным нормативам градостроительного проектирования г. Костромы.

Норма газопотребления на одного человека при горячем водоснабжении от газовых водонагревателей – 31,4 куб.м/месяц, 376,8 куб.м/год.

Система газоснабжения предусматривается по 2-х ступенчатой схеме со снижением высокого давления в ГРПШ до низкого давления 300 Па.

Газ используется на пищеприготовление, нагрев воды и индивидуальные источники тепла, которые подключаются к газопроводам низкого давления.

**Таблица 18.-Ориентировочный объем по газоснабжению**

| №п/п | Наименование | Единица измерения | Величина |
|---|---|---|---|
| 1 | Строительство газопроводов Р=300 Па | км | 29,454 |
| 2 | Строительство ГРПШ | шт. | 4 |

На последующих стадиях проектирования нагрузки и решения вопросов газоснабжения должны быть уточнены.

### 4.5.7. Электроснабжение

Согласно письму ПАО «Россети-Центр»-«Костромаэнерго» №Исх. МР-1-кн/5/516/2 от 03.02.2025 технические возможности для подключения к сетям электроснабжения проектируемой жилой застройки в г. Кострома имеются.

Потребителями электроэнергии на перспективу являются объекты жилого назначения (индивидуальной жилой застройки, блокированной жилой застройки, малоэтажной многоквартирной жилой застройки), объекты общественно-деловой застройки.

Получение технических условий по электроснабжению необходимо выполнить в соответствии с постановлением Правительства Российской Федерации

от 27.12.2004 года №861(ред. от 29.11.2023 ) «Об утверждении правил недискриминационного доступа к услугам по передаче электрической энергии и оказания этих услуг, правил недискриминационного доступа к услугам по оперативно-диспетчерскому управлению в электроэнергетике и оказания этих услуг, правил недискриминационного доступа к услугам администратора торговой системы оптового рынка и оказания этих услуг и правил технологического присоединения энергопринимающих устройств потребителей электрической энергии, объектов по производству электрической энергии, а также объектов электросетевого хозяйства, принадлежащих сетевым организациям и иным лицам, к электрическим сетям».

Технические условия на подключение (технологическое присоединение) к существующим сетям электроснабжения проектируемых объектов капитального строительства, будут получены на дальнейших этапах проектирования.

В соответствии с Местными нормативами градостроительного проектирования г. Костромы удельный расход электроэнергии составит 1870 кВт.ч/чел. в год.

Ширина охранных зон проектируемых объектов электросетевого хозяйства установлена в соответствии с Постановлением правительства РФ от 24.02.2009 № 160 «О порядке установления охранных зон объектов электросетевого хозяйства».

Потребители проектируемой застройки относятся к III категории по степени надёжности электроснабжения по ПУЭ.

Схемой электроснабжения по напряжению предусматривается сооружение отдельно стоящих двухтрансформаторных подстанций напряжением 10/0,4 кВ мощностью 1000 кВА с подключением к проектируемым ВЛ-10 кВ кабельной линии линией ЛЭП.

Освещение новых улиц малоэтажной застройки предлагается выполнить воздушными линиями на ж/б опорах светильниками ЖКУ03-25-01 с натриевыми лампами с применением изолированного провода СИП от проектируемых ТП.

После утверждения проекта застройки необходимо разработать специализированной организацией проект внутреннего электроснабжения по напряжению 10 кВ и 0,4 кВ с уточнением местоположения ТП-10/0,4 кВ, трасс сетей, типа оборудования и линейных сооружений.

Марка, сечение провода и тип оборудования определяются на последующих стадиях проектирования.

**Таблица 10.- Объемы работ по электроснабжению**

| №п/п | Наименование сооружений | Единица измерений | Количество |
|---|---|---|---|
| 1 | Сооружение новой двухтрансформаторной подстанции ТП-10/0,4 кВ мощностью 1000 кВА | шт. | 5 |
| 2 | Строительство КЛ-10 кВ | км | 2,780 |
| 3 | Строительство КЛ-0,4 кВ | км | 33,822 |
| 4 | Освещение новых улиц светильниками с натриевыми лампами на ж/б опорах | шт. | 1080 |

### 4.5.8. Связь

Расчет выполнен из условия 100% обеспеченности телефонами и радиоточками нового индивидуального жилья, необходимой потребности в телефонных номерах объектов общественно-деловой застройки.

Технические условия на подключение (технологическое присоединение) к существующим сетям связи проектируемых объектов капитального строительства, будут получены на дальнейших этапах проектирования.

Развитие сети проводного радиовещания на проектируемой территории не предусматривается. Рекомендуется использовать эфирное радиовещание с питанием от электросети.

**Таблица 21.- Расчётные данные вновь подключаемых телефонных точек и радиоточек**

| Наименование групп потребителей | Количество телефонов | Количество радиоточек |
|---|---|---|
| Жилой фонд | 1298 | 1298 |
| ОДЗ | 125 | - |
| Всего | 1423 | 1298 |

**Таблица 22.- Объем работ по связи**

| №п/п | Наименование сооружения | Единица измерения | Объем |
|---|---|---|---|
| 1 | Строительство волоконно-оптической линии связи | км | 30,161 |
| 2 | Монтаж трёхпрограммных приемников эфирного радиовещания | шт. | 1298 |

## 5. Перечень мероприятий по защите территории от чрезвычайных ситуаций природного и техногенного характера, в том числе по обеспечению пожарной безопасности и по гражданской обороне

Раздел выполнен в соответствии с требованиями Градостроительного кодекса Российской Федерации, при разработке учтены требования:

- Порядка разработки и состава раздела «Инженерно-технические мероприятия гражданской обороны. Мероприятия по предупреждению чрезвычайных ситуаций» градостроительной документации для городских и сельских поселений. (СП11-112-2001);
- СНиП 2.01-51-90 «Инженерно-технические мероприятия гражданской обороны»;
- Федерального закона от 21 декабря 1994 года № 68-ФЗ «О защите населения и территорий от чрезвычайных ситуаций природного и техногенного характера».

Основная цель разработки раздела - дать оценку с позиции гражданской обороны принятым архитектурно-планировочным решениям по перспективному развитию территории и дать предложения, направленные на обеспечение защиты населения, снижения потерь и разрушений в экстремальных условиях мирного и военного времени.

Чрезвычайная ситуация — обстановка на определенной территории, сложившаяся в результате аварии, опасного природного явления, катастрофы, стихийного бедствия, которые могут повлечь или повлекли за собой человеческие жертвы, ущерб здоровью людей или окружающей среде, значительные материальные потери и нарушение условий жизнедеятельности людей.

Предупреждение чрезвычайных ситуаций - комплекс мероприятий, проводимых заблаговременно и направленных на максимальное уменьшение риска возникновения чрезвычайных ситуаций, а также на сохранение здоровья людей, снижение размеров ущерба окружающей среде и материальных потерь в случае их возникновения.

**Инженерно-технические мероприятия гражданской обороны.**

Основная цель разработки — определить комплекс инженерно-технических мероприятий гражданской обороны в составе проекта рассматриваемой территории и разработать предложения, направленные на обеспечение защиты населения, снижение возможных разрушений и потерь, повышение надежности функционирования в военное время объектов экономики, а также условий для ведения спасательных и неотложных аварийно-восстановительных работ после применения противником оружия массового поражения.

Для этого решаются вопросы защиты населения на проектируемой территории; определяются расчетом потребная вместимость и места размещения защитных сооружений, анализируются кратчайшие пути подхода к ним с учетом нормативного радиуса сбора и времени, отведенного нормами инженерно-технических мероприятий гражданской обороны, мероприятий по предупреждению чрезвычайных ситуаций на их заполнение. Определением границ «желтых линий» завалов, которые могут образоваться при разрушении зданий и сооружений в военное время, устанавливаются зоны не заваливаемых территорий.

**Защита населения.**

Защита населения от поражающих факторов современного оружия в условиях военного времени является главной задачей гражданской обороны.

В соответствии со СНиП 2.01.51-90 и директивными указаниями правительственных органов защите подлежит все трудоспособное население, проживающее и работающее на территории квартала.

Нетрудоспособное население по планам гражданской обороны должно быть заблаговременно эвакуировано в загородную зону.

Работающие смены укрываются по месту работы.

Основной способ зашиты трудоспособного населения — укрытие в защитных сооружениях, оборудованных с учетом требований инженерно-технические мероприятий гражданской обороны, мероприятий по предупреждению чрезвычайных ситуаций.

**Оповещение.**

Эффективность защиты трудоспособного населения и работающих смен в значительной степени зависит от своевременного их оповещения при внезапном нападении противника в военное время, или при угрозе заражения территории, при авариях и катастрофах на объектах, работающих с химически и взрывоопасными веществами.

Существует несколько способов оповещения:

с использованием радио, телевидения

передвижных средств громкоговорящей связи;

с помощью стационарных установок общегородской сети оповещения;

**Противопожарные мероприятия.**

Противопожарные мероприятия являются неотъемлемой частью инженерно-технических мероприятий гражданской обороны, обеспечивающих устойчивость функционирования в военное время отраслей и объектов экономики.

Их важность предопределяется размерами ущерба, который могут привести пожары, как в мирное, так и в военное время в очагах массового поражения.

На проектируемой территории не планируется строительство новых объектов, опасных с точки зрения взрывопожароопасности.

Существующая и проектируемая улично-дорожная сеть:

- обеспечивает удобные подъезды ко всем зданиям и сооружениям пожарной, спасательной и аварийной техники;
- имеет закольцованные проезды, разворотные площадки для спасательной, аварийной и пожарной техники.

Для обеспечения наружного пожаротушения на всех линиях водопровода установлены пожарные гидранты с обеспечением подъездов к ним и водоразборным колодцам.

Основные требования норм инженерно-технических мероприятий гражданской обороны, мероприятий по предупреждению чрезвычайных ситуаций к транспортной сети сводятся к обеспечению перевозок в «особый период» рассредоточиваемого и эвакуируемого населения, важнейших военных и народнохозяйственных грузов, а также перевозок при организации и ведении спасательных и неотложных аварийно-спасательных работ.

На территории квартала запроектирована сеть улиц и внутриквартальных проездов.

На период проведения планомерных мероприятий по эвакуации населения на рассматриваемой территории разворачивается сеть сборных эвакуационных пунктов. В ходе проведения спасательных работ помещения сборных эвакуационных пунктов могут быть использованы в качестве пункта сбора пораженных и оказания им первой медицинской помощи.

Запроектированная и существующая улично-дорожная сеть в целом соответствует требованиям норм инженерно-технических мероприятий гражданской обороны, мероприятий по предупреждению чрезвычайных ситуаций.

## 6. Перечень мероприятий по охране окружающей среды

### Охрана атмосферного воздуха.

Основными факторами воздействия промышленных объектов и объектов производственного назначения на состояние атмосферного воздуха являются химический фактор (загрязнение атмосферного воздуха выбросами вредных веществ), а также физический фактор (увеличение шумовой нагрузки на территорию). Согласно пункта 2.1. СанПин 2.2.1/2.1.1.1200-03, в целях обеспечения безопасности населения и в соответствии с Федеральным законом "О санитарно-эпидемиологическом благополучии населения" от 30 марта 1999 N 52-ФЗ, вокруг объектов и производств, являющихся источниками воздействия на среду обитания и здоровье человека устанавливается специальная территория с особым режимом использования (санитарно-защитная зона), размер которой обеспечивает уменьшение воздействия загрязнения на атмосферный воздух (химического, биологического, физического) до значений, установленных гигиеническими

нормативами. По своему функциональному назначению санитарно-защитная зона является защитным барьером, обеспечивающим уровень безопасности населения при эксплуатации объекта в штатном режиме. Размер санитарно-защитной зоны и рекомендуемые минимальные разрывы устанавливаются в соответствии с главой VII и приложениями 1 - 6 к санитарным правилам. Для объектов, являющихся источниками воздействия на среду обитания, для которых санитарными правилами не установлены размеры санитарно-защитной зоны и рекомендуемые разрывы, а также для объектов I-III классов опасности, разрабатывается проект ориентировочного размера санитарно-защитной зоны. Проектом планировки не предусматривается размещение на проектируемой территории промышленных объектов и производств, оказывающих существенное воздействия на атмосферный воздух. Размещение проектируемых производственных объектов, очистных сооружений, элементов благоустройства жилой застройки (формирование парковочных мест), а также формирование системы инженерного обеспечения проектируемой жилой застройки выполнены с учетом рекомендуемых минимальных разрывов и зон, устанавливаемых санитарными правилами.

**Охрана водных ресурсов.**

Основное воздействие на состояние водных ресурсов заключается в их загрязнении веществами, поступающими со сточными водами (производственными, хозяйственно-бытовыми, дождевыми (талыми) и дренажными).

С целью исключения воздействия предусматриваются следующие мероприятия:

- бытовые стоки от комплекса зданий и сооружений собираются в самотечные сети бытовой канализации и далее поступают в проектируемую КНС. - для отвода воды поверхностных сточных вод, образующихся на территории твёрдых покрытий и газонов при выпадении атмосферных осадков, предусматривается их сбор в ливневую канализацию закрытого типа. - в целях исключения фильтрации загрязняющих веществ в подземные горизонты, покрытие проездов на территории принято водонепроницаемым.

**Охрана и рациональное использование земельных ресурсов**

При общей планировке территории, проектом предусмотрен: - устройство новых проездов с твердым покрытием; - рекультивация нарушенных и загрязненных в ходе предыдущей хозяйственной деятельности земельных участков. В соответствии с п.6, п.7 ст. 12 Федерального закона от 24.06.1998 N 89-ФЗ (ред. от 03.07.2016) "Об отходах производства и потребления" размещение отходов образующихся в ходе работ должно осуществляться на объектах, внесенных в государственный реестр объектов размещения отходов. Вывоз отходов должна быть осуществлен на объекты, внесенные в государственный реестр объектов размещения отходов.

**Санитарная очистка территории**

В границах проекта планировки территории определена зона размещения контейнеров для бытового мусора и сбора крупногабаритного мусора проектируемых жилых домов.

Мусороудаление обеспечивается путем вывоза бытовых отходов от площадок с контейнерами специализированной техникой по договору с соответствующей организацией.

Расчет количества твердых бытовых отходов выполнен в соответствии МНГП г. Костромы.

**Таблица 23.-Расчет количества твердых бытовых отходов**

| Объекты образования ТБО | Численность, чел. | Суточный объем накопления ТКО на 1000 чел., м3/год | | Количество контейнеров на 1000 чел, шт. | |
|---|---|---|---|---|---|
| | | норма | расчет | норма | расчет |
| Проектируемые многоквартирные жилые дома | 2400 | 2,18 | 5,23 | 29 | 70 |
| Проектируемые блокированные жилые дома | 1629 | 2,18 | 3,55 | 29 | 47 |
| Проектируемые индивидуальные жилые дома | 4244 | 2,88 | 12,22 | 38 | 161 |

Проектом предусмотрено размещение площадок для сбора ТБО на расстоянии не ближе 20 метров от окон жилых домов. Пешеходная доступность 100

м. Габариты площадки для сбора ТКО позволяют разместить требуемые контейнеры для сортировки мусора.

Проектом предлагается:

-для многоквартирных жилых домов предусмотреть оборудованные хозяйственные площадки на дворовых территориях для размещения 3 евро контейнера объемом 1,1 м3;

- для индивидуальных и блокированных жилых домов предусмотреть 34 оборудованных площадки по 6 евро контейнеров объемом 1,1 м3 на улично-дорожной сети.

Размещение планируемых площадок для складирования мусора отображено на Схеме вариантов планировочных решений.

## 7. Обоснование очередности планируемого развития территории

Очередность развития территории направлена на обеспечение безопасности и компактности работ по возведению проектируемой застройки, создание комфортного проживания жителей по мере ввода в эксплуатацию проектируемых объектов капитального строительства.

Предлагается поэтапная последовательность осуществления мероприятий, предусмотренных проектом планировки территории:

1этап:

проведение кадастровых работ – формирование земельных участков с их постановкой на государственный кадастровый учет, предоставление вновь сформированных земельных участков под предлагаемую проектом застройку.

2 этап:

- вертикальная планировка и инженерная подготовка территории - для создания площадок планируемой застройки,

- проектирование и строительство объектов улично-дорожной сети (въездов-выездов на территорию, внутриквартальных проездов) обеспечивает пешеходно-транспортную доступность территории.

- проектирование и строительство магистральных сетей инженерной инфраструктуры (водоснабжение, водоотведение, ливневая канализация, электроснабжение, наружное освещение, газоснабжение, телефонизация, радиофикация) и объектов инженерной инфраструктуры (пожарные гидранты, водозаборные скважины, ТП, ГРП, КНС, очистные сооружения) обеспечивает проектируемую застройку необходимыми коммуникациями.

3 этап:

Строительство планируемых объектов капитального строительства жилой застройки (ИЖД, блокированных домов, малоэтажных жилых домов), объектов обслуживания населения (магазинов, объектов бытового обслуживания и сферы услуг, в т.ч. пожарного депо) и их подключение к системам инженерных коммуникаций

4 этап:

Строительство планируемых объектов капитального строительства социальной инфраструктуры (детских садов, школы, объектов здравоохранения, спорта и иного назначения) и их подключение к системам инженерных коммуникаций.

ПРИЛОЖЕНИЯ

# АДМИНИСТРАЦИЯ ГОРОДА КОСТРОМЫ

## ПОСТАНОВЛЕНИЕ

13 июня 2024 года № 979

**О подготовке документации по планировке территории, ограниченной улицами Шарьинской, Армейской, Губернской, проездом Добрым, улицей Свадебной, границей города Костромы**

В целях обеспечения устойчивого развития территорий города Костромы, в соответствии со статьями 42, 43, 45 и 46 Градостроительного кодекса Российской Федерации, Правилами подготовки и утверждения проекта планировки территории в отношении территорий исторических поселений федерального значения, утвержденных постановлением Правительства Российской Федерации от 27 июля 2017 года № 887, Правилами выполнения инженерных изысканий, необходимых для подготовки документации по планировке территории, перечнем видов инженерных изысканий, необходимых для подготовки документации по планировке территории, утвержденными постановлением Правительства Российской Федерации от 31 марта 2017 года № 402, Генеральным планом города Костромы, утвержденным решением Думы города Костромы от 18 декабря 2008 года № 212, Правилами землепользования и застройки города Костромы, утвержденными постановлением Администрации города Костромы от 28 июня 2021 года № 1300, руководствуясь статьями 42, 44, частью 1 статьи 57 Устава города Костромы,

ПОСТАНОВЛЯЮ:

1. Подготовить документацию по планировке территории, ограниченной улицами Шарьинской, Армейской, Губернской, проездом Добрым, улицей Свадебной, границей города Костромы, согласно прилагаемому ситуационному плану, в виде проекта планировки территории с проектом межевания территории в составе проекта планировки территории (далее –документация по планировке территории).

2. Утвердить прилагаемые:

2.1. задание на разработку проекта планировки территории;

2.2. задание на выполнение инженерных изысканий.

3. Установить срок подготовки документации по планировке территории в течение двенадцати месяцев со дня принятия настоящего постановления.

4. Установить, что предложения физических и юридических лиц о порядке, сроках подготовки и содержании документации по планировке территории принимаются в Управлении архитектуры и градостроительства Администрации города Костромы в течение двух недель со дня официального обнародования (опубликования) настоящего постановления по адресу: Российская Федерация, Костромская область, городской округ город Кострома, город Кострома, площадь Конституции, дом 2, кабинет 406, телефон (4942) 42 70 72.

5. Учесть, что финансирование работ по подготовке документации по планировке территории осуществляется за счет средств городского бюджета в пределах бюджетных ассигнований, предусмотренных Администрации города Костромы в соответствии с решением Думы города Костромы от 21 декабря 2023 года № 281 «О бюджете города Костромы на 2024 год и на плановый период 2025 и 2026 годов» по разделу 0400 «Национальная экономика», подразделу 0412 «Другие вопросы в области национальной экономики», целевой статье расходов 0490013800 «Мероприятия в области строительства, архитектуры и градостроительства», группе вида расходов 200 «Закупка товаров, работ и услуг для обеспечения государственных (муниципальных) нужд» классификации расходов бюджетов Российской Федерации.

6. Настоящее постановление подлежит официальному обнародованию (опубликованию) в течение трех дней со дня его принятия и размещению на официальном сайте Администрации города Костромы в информационно-телекоммуникационной сети «Интернет».

Глава Администрации города Костромы А.В. Смирнов

Приложение
к постановлению
Администрации города Костромы
от "13" июня 2024 г. № 949

Ситуационный план территории,
ограниченной улицами Шарьинской, Армейской,
Губернской, проездом Добрым, улицей Свадебной, границей города Костромы

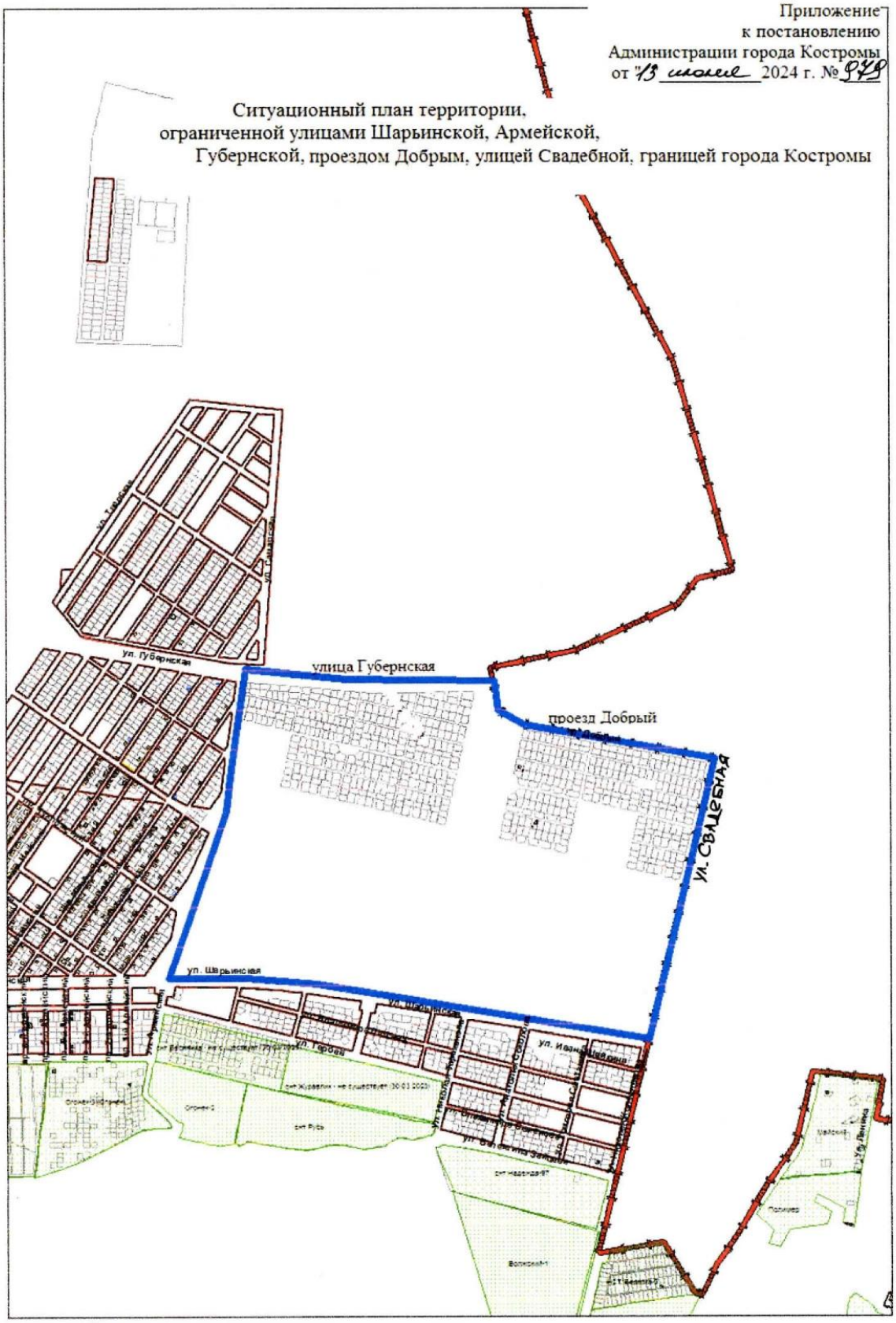

УТВЕРЖДЕНО
постановлением
Администрации города Костромы
от «13» июля 2024 года №978

ЗАДАНИЕ
на выполнение инженерных изысканий

| № п/п | Наименование разделов | Содержание |
|---|---|---|
| 1. | Сведения об объекте инженерных изысканий | ограниченной улицами Шарьинской, Армейской, Губернской, проездом Добрым, улицей Свадебной, границей города Костромы |
| 2. | Основные требования к результатам инженерных изысканий | Результат инженерных изысканий оформляются в виде технического отчета о выполнении инженерных изысканий, состоящего из текстовой и графической частей, а также приложений к нему в текстовой, графической, цифровой и иных формах.<br>Материалы и результаты инженерных изысканий представляются в Управление архитектуры и градостроительства Администрации города Костромы для размещения в информационных системах на бумажных и электронных носителях в составе и в порядке, предусмотренном постановлением Правительства Российской Федерации от 22 апреля 2017 года № 485<br>XML-схема, используемая для формирования XML-документов interact_entry_boundaries_v02.xsd. |
| 3. | Границы территорий проведения инженерных изысканий | ограниченной улицами Шарьинской, Армейской, Губернской, проездом Добрым, улицей Свадебной, границей города Костромы |
| 4. | Виды инженерных изысканий | – инженерно-геодезические;<br>– инженерно-экологические;<br>– инженерно-гидрометеорологические;<br>– инженерно-геологические. |
| 5. | Описание объекта планируемого размещения капитального строительства | - объекты дошкольного образования. Предельное количество этажей – 3; -<br>объекты начального и среднего общего образования. Предельное количество этажей - 3;<br>- объекты жилого назначения в соответствии с видами разрешенного использования, установленными для зоны застройки индивидуальными жилыми домами;<br>- объекты капитального строительства с видами разрешенного использования для многофункциональной общественно-деловой зоны, связанные с обслуживанием населения и характерные для размещения в зоне застройки индивидуальными жилыми |

/

| | | |
|---|---|---|
| | | домами;<br>- объекты коммунального обслуживания. Предельное количество этажей – 2. (Для линейных объектов минимальные и максимальные размеры земельных участков и предельные параметры разрешенного строительства, реконструкции объектов капитального строительства не подлежат установлению). |

Начальник Управления архитектуры и
градостроительства, главный архитектор
города Костромы
_____ А. В. Козырев
(подпись) (расшифровка)

(дата, М.П. – для юридических лиц)

Утверждено
постановлением
Администрации города Костромы
от «13» июля 2024 года № 979

ЗАДАНИЕ НА РАЗРАБОТКУ ПРОЕКТА ПЛАНИРОВКИ ТЕРРИТОРИИ,
ограниченной улицами Шарьинской, Армейской, Губернской, проездом Добрым, улицей Свадебной, границей города Костромы

| N п/п | Наименование разделов | Содержание |
|---|---|---|
| 1 | Вид документации по планировке территории | Проект планировки территории с проектом межевания территории в составе проекта планировки территории |
| 2 | Состав проекта планировки территории | **I. Проект планировки территории:**<br>**1. Основная часть проекта планировки территории:**<br>Раздел 1 «Чертежи планировки территории», на которых отображаются:<br>- красные линии;<br>- границы существующих и планируемых элементов планировочной структуры;<br>- границы зон планируемого размещения объектов капитального строительства;<br>Раздел 2 «Положение о характеристиках планируемого развития территории, в том числе о плотности и параметрах застройки территории (в пределах, установленных градостроительным регламентом), о характеристиках объектов капитального строительства жилого, производственного, общественно-делового и иного назначения и необходимых для функционирования таких объектов и обеспечения жизнедеятельности граждан объектов коммунальной, транспортной, социальной инфраструктур, в том числе объектов, включенных в программы комплексного развития систем коммунальной инфраструктуры, программы комплексного развития транспортной инфраструктуры, программы комплексного развития социальной инфраструктуры и необходимых для развития территории в границах элемента планировочной структуры»;<br>Раздел 3 «Положения об очередности планируемого развития территории, содержащие этапы проектирования, строительства, реконструкции объектов капитального строительства жилого, производственного, общественно-делового и иного назначения и этапы строительства, реконструкции необходимых для функционирования таких объектов и обеспечения жизнедеятельности граждан объектов коммунальной, транспортной, социальной инфраструктур, в том числе объектов, включенных в программы комплексного развития систем коммунальной инфраструктуры, программы комплексного развития транспортной инфраструктуры, программы комплексного развития социальной инфраструктуры». |

| | | |
|---|---|---|
| | | **2. Материалы по обоснованию проекта планировки территории:**<br>Раздел 4 «Материалы по обоснованию проекта планировки территории. Графическая часть», включающая:<br>- карту (фрагмент карты) планировочной структуры территорий с отображением границ элементов планировочной структуры;<br>- схему организации движения транспорта (включая транспорт общего пользования) и пешеходов. На схеме отобразить планируемую в соответствии с Генеральным планом города Костромы улично-дорожную сеть, а также внутриквартальные улицы и проезды с обеспечением нормативной ширины улиц, с определением коридоров инженерных сетей, учитывая их охранные зоны;<br>- схему границ территорий объектов культурного наследия;<br>- схему границ зон с особыми условиями использования территории;<br>- схему, отображающую местоположение существующих объектов капитального строительства, а также проходы к водным объектам общего пользования и их береговым полосам;<br>- вариант планировочного решения застройки территории в соответствии с проектом планировки;<br>- схему вертикальной планировки территории, инженерной подготовки и инженерной защиты территории;<br>- иные материалы для обоснования положений по планировке территории;<br>Раздел 5 «Материалы по обоснованию проекта планировки территории. Пояснительная записка», включающая:<br>- обоснование определения границ зон планируемого размещения объектов капитального строительства;<br>- обоснование соответствия планируемых параметров, местоположения и назначения объектов регионального значения, объектов местного значения нормативам градостроительного проектирования и требованиям градостроительных регламентов, а также применительно к территории, в границах которой предусматривается осуществление комплексного развития территории, установленным правилами землепользования и застройки расчетным показателям минимально допустимого уровня обеспеченности территории объектами коммунальной, транспортной, социальной инфраструктур и расчетным показателям максимально допустимого уровня территориальной доступности таких объектов для населения;<br>- перечень мероприятий по защите территории от чрезвычайных ситуаций природного и техногенного характера;<br>- перечень мероприятий по охране окружающей среды;<br>- обоснование очередности планируемого развития |

| | | |
|---|---|---|
| | | территории;<br>- иные материалы для обоснования положений по планировке территории;<br>Раздел 6 «Результаты инженерных изысканий»;<br>**II. Проект межевания территории в составе проекта планировки территории:**<br>**1. Основная часть проекта межевания территории:**<br>Раздел 1 «Текстовая часть проекта межевания территории» включает в себя:<br>- перечень и сведения о площади образуемых земельных участков, в том числе возможные способы их образования;<br>- перечень и сведения о площади образуемых земельных участков, которые будут отнесены к территориям общего пользования или имуществу общего пользования, в том числе в отношении которых предполагаются резервирование и (или) изъятие для государственных или муниципальных нужд;<br>- вид разрешенного использования образуемых земельных участков в соответствии с проектом планировки территории;<br>- целевое назначение лесов, вид (виды) разрешенного использования лесного участка, количественные и качественные характеристики лесного участка, сведения о нахождении лесного участка в границах особо защитных участков лесов (в случае, если подготовка проекта межевания территории осуществляется в целях определения местоположения границ, образуемых и (или) изменяемых лесных участков);<br>- сведения о границах территории, в отношении которой утвержден проект межевания, содержащие перечень координат характерных точек этих границ в системе координат, используемой для ведения Единого государственного реестра недвижимости.<br>Раздел 2 «Чертеж межевания территории»<br>**2. Материалы по обоснованию проекта межевания территории**:<br>Раздел 3 «Материалы по обоснованию проекта межевания территории. Чертежи»<br>**III. Материалы на электронном носителе:**<br>1. Для направления в публично-правовую компанию «Роскадастр» сведения об объектах реестра границ, подлежащих внесению в Единый государственный реестр недвижимости (документ, воспроизводящий сведения, содержащиеся в решении об утверждении проекта межевания территории или его части, в том числе описание местоположения границ земельных участков, подлежащих образованию в соответствии с утвержденным проектом межевания территории, сведения о зонах и территориях) в виде электронных документов в формате XML. Документы подготавливаются с использованием XML-схемы interact_entry_boundaries_v02.xsd;<br>2. Для направления в Управление архитектуры и |

| | | |
|---|---|---|
| | | градостроительства:<br>- документация по планировке территории в формате pdf, текстовая часть в формате word;<br>- сведения о красных линиях и границах зон планируемого размещения объектов капитального строительства в формате dxf. |
| 3 | Заинтересованное лицо | Управление архитектуры и градостроительства Администрации города Костромы |
| 4 | Источник финансирования работ по подготовке проекта планировки территории | Городской бюджет |
| 5 | Вид и наименование планируемого к размещению объекта капитального строительства и его основные характеристики | - объекты дошкольного образования. Предельное количество этажей – 3;<br>- объекты начального и среднего общего образования. Предельное количество этажей - 3;<br>- объекты жилого назначения в соответствии с видами разрешенного использования, установленными для зоны застройки индивидуальными жилыми домами;<br>- объекты капитального строительства с видами разрешенного использования для многофункциональной общественно-деловой зоны, связанные с обслуживанием населения и характерные для размещения в зоне застройки индивидуальными жилыми домами;<br>- объекты коммунального обслуживания. Предельное количество этажей – 2. (Для линейных объектов минимальные и максимальные размеры земельных участков и предельные параметры разрешенного строительства, реконструкции объектов капитального строительства не подлежат установлению). |

Начальник Управления архитектуры и градостроительства, главный архитектор города Костромы

_____ А. В. Козырев

(подпись) (расшифровка)

_____

(дата, М.П. – для юридических лиц)

Общество с ограниченной ответственностью
«Газпром газораспределение Кострома»
(ООО «Газпром газораспределение Кострома»)

ул.Кузнецкая, д. 9, г. Кострома,
Костромская область, Российская Федерация, 156005
тел. : +7 (4942) 49-71-00, факс: +7 (4942) 31-56-92
e-mail: info@gas-44.ru
ОКПО 56213009, ОГРН 1234400003397, ИНН 4400015200, КПП 440001001

10.03.2025 № ИС-15/618
на № 13-01-39исх-38155 от 27.01.2025

**Начальнику Управления архитектуры и градостроительства Администрации города Костромы**

**А.В. Козыреву**

Конституции пл., д.2,
г. Кострома, 156005

*О подтверждении технической возможности транспортировки природного газа*

**Уважаемый Алексей Викторович!**

ООО «Газпром газораспределение Кострома» подтверждает техническую возможность транспортировки природного газа в объёме 2497,0 $м^3$/час, необходимом для газоснабжения объектов капитального строительства в точке подключения сети газопотребления объектов капитального строительства на территории, ограниченной улицами Шарьинской, Армейской, Губернской, проездом Добрым, улицей Свадебной, границей г. Костромы.

Возможной точкой подключения в настоящее время к существующим газораспределительным сетям для вышеуказанных объектов, является межпоселковый газопровод высокого давления 2 категории с/з Волжский – п. Прибрежный Костромского района, диаметр газопровода в точке подключения 225 мм, материал – полиэтилен.

Вместе с тем сообщаем, что мероприятия по подключению (технологическому присоединению) до границы земельного участка осуществляются исполнителем (эксплуатационной организацией), согласно п. 61 Постановления Правительства РФ от 13.09.2021 №1547 «Об утверждении правил подключения (технологического присоединения) газоиспользующего оборудования и объектов капитального строительства к сетям газораспределения и о признании утратившими силу некоторых актов Правительства Российской Федерации», а мероприятия по подключению (технологическому присоединению) в пределах границ земельного участка осуществляются заявителем.

Данное письмо не является техническими условиями.

**Главный инженер – Первый заместитель генерального директора** **И.С. Смирнов**

И.М. Горячёв
(4942) 49-11-09

**РОССИЙСКАЯ ФЕДЕРАЦИЯ**
**АДМИНИСТРАЦИЯ ГОРОДА КОСТРОМЫ**
**МУНИЦИПАЛЬНОЕ УНИТАРНОЕ ПРЕДПРИЯТИЕ ГОРОДА КОСТРОМЫ**

**«КОСТРОМАГОРВОДОКАНАЛ»**

**улица 1 Мая, 2, город Кострома, 156000**
email: vodokanal@kosgvk.ru

**(4942) 31-37-68, 31-28-91, факс (4942) 31-15-18**
**ИНН 4401000622 КПП 440101001**

14.02.25 г. № исх.02.11/981 д

На №13-01-39исх-38/25-1 от 27.01.2025

Начальнику Управления
архитектуры и градостроительства,
главному архитектору
города Костромы

А.В. Козыреву

156005, г. Кострома, Конституции пл., д.2

Уважаемый Алексей Викторович!

По вопросу определения технической возможности подключения объектов капитального строительства, планируемых к расположению на территории жилой застройки города Костромы, ограниченной улицами Шарьинской, Армейской, Губернской, проездом Добрым, улицей Свадебной, границей города Костромы к централизованной системе холодного водоснабжения и водоотведения сообщаем следующее.

Возможной точкой подключения вышеуказанных объектов с планируемой величиной максимальной необходимой мощности (нагрузки) 1036,724 м$^3$/сут. к централизованной системе холодного водоснабжения является – водопроводная камера на водоводе, идущем от УВС «Башутино» (узел водопроводных сооружений). Обращаем Ваше внимание, что в случае прохождения сетей по землям лесного фонда необходимо согласование прохождения сетей в уполномоченных на это органах, а также урегулирование отношений по использованию данных земель.

Одновременно сообщаем, что техническая возможность подключения (технологического присоединения) данных объектов к централизованной системе водоотведения отсутствует.

Так же сообщаем, что ориентировочная стоимость мероприятий будет определена после выполнения проектных решений.

Главный инженер Нечаев И.Н.

Публичное акционерное общество
**«ТЕРРИТОРИАЛЬНАЯ ГЕНЕРИРУЮЩАЯ КОМПАНИЯ №2»**
**(ПАО «ТГК-2»)**
**Костромские тепловые сети**
156961, г. Кострома, ул. Индустриальная, д. 38
Тел.: (4942)39-61-41
E-mail: kts@tgc-2.ru
ИНН/КПП 7606053324/440132001

10 ФЕВ 2025 № 1201/150-2025

На № 13-01-39исх-38/25-1 от 27.01.2025

О технической возможности
подключения к системе теплоснабжения

Начальнику Управления
архитектуры и градостроительства
Администрации города Костромы
Козыреву А. В.

Уважаемый Алексей Викторович!

На Ваш запрос о направлении информации о возможности подключения объектов капитального строительства к системе теплоснабжения в рамках выполнения работ по подготовке документации по планировке территории, сообщаем, что, согласно утвержденной Схеме теплоснабжения города Костромы, на территории ограниченной улицами Шарьинская, Армейская, Губернская, проездом Добрый, улицей Свадебная, тепловые сети ПАО «ТГК-2» отсутствуют.

Директор
Костромских тепловых сетей И. В. Шипова

Анна Григорьевна Лисина
(4942) 649-276

РОССЕТИ
ЦЕНТР
Костромаэнерго

Публичное акционерное общество
«Россети Центр»

Филиал ПАО «Россети Центр» - «Костромаэнерго»
Мира пр., д. 53, г. Кострома, 156961
Тел. (4942) 39-63-59, факс: (4942) 55-87-43
Контакт-центр «Светлая линия 220»: 8-800-220-0-220
e-mail: kostromaenergo@mrsk-1.ru, http://www.mrsk-1.ru
ОКПО 00102433, ОГРН 1046900099498
ИНН/КПП 6901067107/440102001

от 03.02.2025 № МР1-КМ/5/576/2
на 362-ЦОК-25 от 31.01.2025

Начальнику управления,
главному архитектору управления
архитектуры и градостроительства
города Костромы
А.В. Козыреву

пл. Конституции, 2
г. Кострома
Костромская область,
Россия 156005

О возможности присоединения

Филиал ПАО «Россети Центр» - «Костромаэнерго» рассмотрел Ваше обращение от 31.01.2025 с просьбой предоставить информацию о возможности подключения энергопринимающих устройств на земельном участке, расположенном по адресу: Костромская обл., г. Кострома, ограничение ул. Шарьинской, ул. Армейской, ул. Губернской, проезд Добрый, ул. Свадебной для комплексного развития территории жилой застройки.

По состоянию на текущую дату возможность технологического присоединения электроустановок к электрическим сетям филиала ПАО «Россети Центр»-«Костромаэнерго» имеется.

Для осуществления технологического присоединения собственнику объекта (земельного участка) необходимо подать заявку на технологическое присоединение, заключить и исполнить договор в соответствии с «Правилами технологического присоединения энергопринимающих устройств потребителей электрической энергии, объектов по производству электрической энергии, а также объектов электросетевого хозяйства, принадлежащих сетевым организациям и иным лицам, к электрическим сетям», утвержденными Постановлением Правительства РФ от 27.12.2004 № 861 (далее Правила).

В соответствии с п. 8(7) Правил, в целях технологического присоединения энергопринимающих устройств, которые находятся или будут находиться в объектах капитального строительства, подлежащих строительству или реконструкции при комплексном развитии территории, лицом, с которым в соответствии с Градостроительным кодексом Российской Федерации будет заключен договор о комплексном развитии соответствующей территории, должна быть подана единая

Управление архитектуры и градостроительства Администрации города Костромы
Вх. №
«___»_____20___г

заявка на технологическое присоединение (в отношении всех указанных энергопринимающих устройств) в соответствии с комплексной схемой инженерного обеспечения территории комплексного развития (при этом информация, предусмотренная подпунктами "б", "г", "е" - "з", "и" - "и(2)", "к" пункта 9 настоящих Правил, указывается в заявке в отношении каждого из планируемых к присоединению энергопринимающих устройств).

Технологическое присоединение в данном случае может осуществляться только к объектам электросетевого хозяйства, которые принадлежат территориальным сетевым организациям на праве собственности или на ином законном основании.

Сроки осуществления мероприятий по технологическому присоединению исчисляются с даты заключения договора технологического присоединения, указаны в подпункте «б» п. 16 Правил и зависят от ряда факторов, таких как:

- заявленная мощность объекта присоединения;
- расстояние от существующих сетей филиала;
- класс напряжения, на котором осуществляется технологическое присоединение;
- необходимость выполнения работ по строительству (реконструкции) объектов электросетевого хозяйства.

Также сообщаем Вам, что в соответствии с Правилами, срок действия технических условий не может составлять менее 2 лет и более 5 лет. Срок действия определяется для каждого объекта индивидуально и указывается в технических условиях к договору технологического присоединения.

В случае подачи заявки на технологическое присоединение в течение 2025 года размер платы за технологическое присоединение будет определяться в соответствии с постановлением Департамента государственного регулирования цен и тарифов Костромской области от 27 ноября 2024 года № 24/319 «Об установлении стандартизированных тарифных ставок и формул платы за технологическое присоединение к распределительным электрическим сетям сетевых организаций на территории Костромской области на 2025 год».

Заместитель директора
по реализации услуг филиала
ПАО «Россети Центр» - «Костромаэнерго» Ю.В. Горихин

Куратов Г.А.
8(4942) 396-050

С
З В
Ю

УСЛОВНЫЕ ОБОЗНАЧЕНИЯ:

Границы территории

Границы разработки проекта планировки территории

Граница г. Кострома

Красная линия

Здания и сооружения

Проектируемые здания, строения и сооружения

Существующие здания, строения и сооружения

Улично-дорожная сеть и пешеходные связи:

проезжая часть

пешеходные тротуары

велосипедные дорожки

основные пути пешеходного движения

направление движения общественного транспорта

направление движения автомобильного транспорта

направление движения на перекрестках

знак 5.19.2 Пешеходный переход

знак 2.1 Главная дорога

знак 2.4 Уступи дорогу

светофор

остановка общественного транспорта

Категории улиц и дорог:

Магистральная улица районного значения

Улица местного значения

ул. Владимира Торопова

ул. Николая Шагина

ул. Льва Царенко

ул. Николая Пахомова

ул. Андрея Сахарова

ул. Григория Кочнева

ул. Михаила Волкова

пр. Мира

пер. Автозаводский

пер. Заводской

пер. Заводской

| | | | | |
|---|---|---|---|---|
| | | | | ПЗ № 130-нж от 06.12.2024 г. |
| | | | | Документация по планировке территории, ограниченной улицами Вертуан-ской, Артезианской, Губернской, проездом Добрым, улицей Свободной, границей города Кострома |
| Нач. отдела | Ильина Л.С. | | | |
| ГИП | Ишков В.С. | | | Проект планировки территории. Материалы по обоснованию |
| Ген. директор | Трошкова Л.А. | | | |
| | | | ППТ | 2 | 8 |
| | | | | Схема организации движения транспорта (включая организацию общественного транспорта) и пешеходов. М 1:2000 |
| | | | | ООО "НПП "Инженер" |

УСЛОВНЫЕ ОБОЗНАЧЕНИЯ

Границы и ограничения

Граница разработки проекта планировки территории

Граница и ограничения

Здания и сооружения

Проектируемые здания, строения и сооружения

Существующие здания, строения и сооружения

Улично-дорожная сеть и пешеходные связи:

проезжая часть

пешеходные тротуары, велосипедные дорожки, аллейные и внутриквартальные пешеходные

Инженерные сети и сооружения проектируемые

Водопровод питьевой, противопожарный

Канализация бытовая

Канализация дождевая

Канализация напорная

Газопровод низкого давления

Газопровод высокого давления

Кабель связи

ЛЭП 0,4кВ

ЛЭП 10кВ

Пожарный гидрант

Светильник наружного освещения

КНС

Очистные сооружения ранее утвержденные ППТ

Существующие инженерные сети

ВЛ (10 кВ)

ВЛ (35 кВ)

газопровод высокого давления

газопровод низкого давления

Нормативные охранные зоны:

Санитарно защитная зона от проектируемых объектов

Нормативная зона санитарной охраны источников питьевого и хозяйственно-бытового водоснабжения
Постановление Главного государственного санитарного врача РФ от 14 марта 2002 г. N 10
"О введении в действие санитарных правил и норм "Зоны санитарной охраны источников водоснабжения и водопроводов питьевого назначения. СанПиН 2.1.4.1110-02"
пункт 2.4.3 – 10 метров

Нормативная охранная зона объектов электроэнергетики (объектов электросетевого хозяйства и объектов по производству электрической энергии)
Постановление Правительства РФ от 24 февраля 2009 г. N 160 "О порядке установления охранных зон объектов электросетевого хозяйства и особых условий использования земельных участков, расположенных в границах таких зон"
Приложение к Правилам установления охранных зон объектов электросетевого хозяйства и особых условий использования земельных участков, расположенных в границах таких зон. Пункт а
Вдоль воздушных линий электропередачи за 1кВ – 2 метра, 1 – 20кВ – 5/10 метров, 35кВ – 15 метров
Вдоль подземных кабельных линий электропередачи – 1 метр

Нормативная охранная зона газопроводов и систем газоснабжения
Постановление Правительства РФ от 20 ноября 2000 г. N 878 " Об утверждении
Правил охраны газораспределительных сетей." Пункт №1
Вдоль трасс наружных газопроводов – 2 метра
Вдоль трасс подземных газопроводов – 3 метра
Вокруг отдельно стоящих газорегуляторных пунктов – 10 метров

Нормативная охранная зона линий и сооружений связи
Постановление Правительства РФ от 9 июня 1995 г. N 578
"Об утверждении Правил охраны линий и сооружений связи Российской Федерации" Пункт №4, 10
Для подземных кабельных и для воздушных линий связи – 2 метра

Границы зон с особыми условиями использования территории установленные в соответствии с законодательством Российской Федерации

44:00:6:616 ЗОНТ Зона ограничения застройки при подъеме земельных участков до отм. 129,27 (до 132,7 метров по нормальной геодезической высоте) с учетом высотных ограничений аэродрома "Костерево" (Костерево) в районе г. Кольчугино

44:00:6:618 Территория земель лесного фонда, расположенных в границах муниципального образования

44:00:6:617 Водоохранная зона р. Уводь (1 километр) на территории Кольчугинского района

44:00:6:758 Зеленая зона, объекты капитального "Парк зеленой экспозиции новых растений" – ул. Подгорная Кольчугинского района"

44:00:6:45 охранная зона ВЛ-35 кВ столба на границе

44:00:6:517 Зона ограничения при эксплуатации ветви Уводь ПС «Кольчугино» от скважины, питьевого водца и колодца и источников водоснабжения населенного района, в соответствии с СанПиН 2.1.4.1110-02 "Зоны санитарной охраны источников водоснабжения и водопроводов питьевого назначения", п.2.2.1.1.1 (1 километр)

44:00:6:518 Зона санитарной охраны источников водоснабжения и водопроводов питьевого назначения, п.2.2.1.1.1 (1 километр) от скважины, питьевого водца и колодца и источников водоснабжения населенного района, в соответствии с СанПиН 2.1.4.1110-02 "Зоны санитарной охраны источников водоснабжения и водопроводов питьевого назначения"

Примечания:
1. Зеленые зоны показаны красными пунктирами, красным значением экспликации.
2. Границы территорий объектов культурного наследия и ограничения
3. Границы территории, в отношении которых предполагается изменение планировочных показателей:
- в территориальной подзоне смешанной среднеэтажной застройки (Ст-среднее) с. п. 3, 4, 5, 5 метров предусмотренной территории кварталы Кольчугино (Северный)
- в зоны планировочных и транспортных зеленых зеленых зеленых 160 до 7- х метров.

| | | | | | | | | | |
|---|---|---|---|---|---|---|---|---|---|
| | | | | | | | | | |
| | | | | | | | | | |
| | | | | | | | | | |

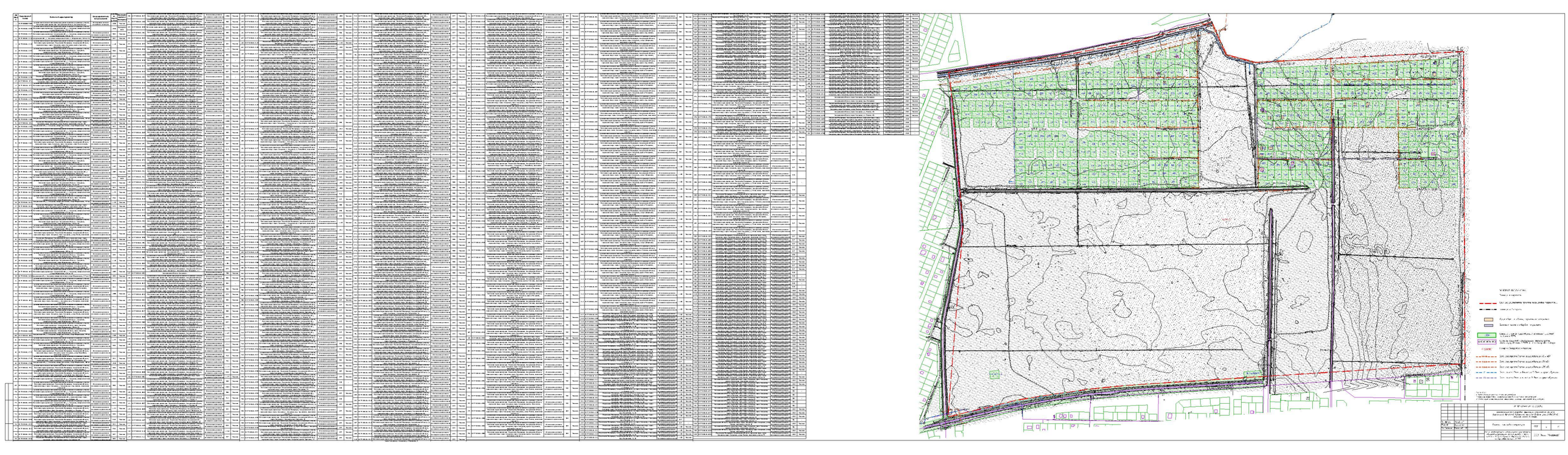

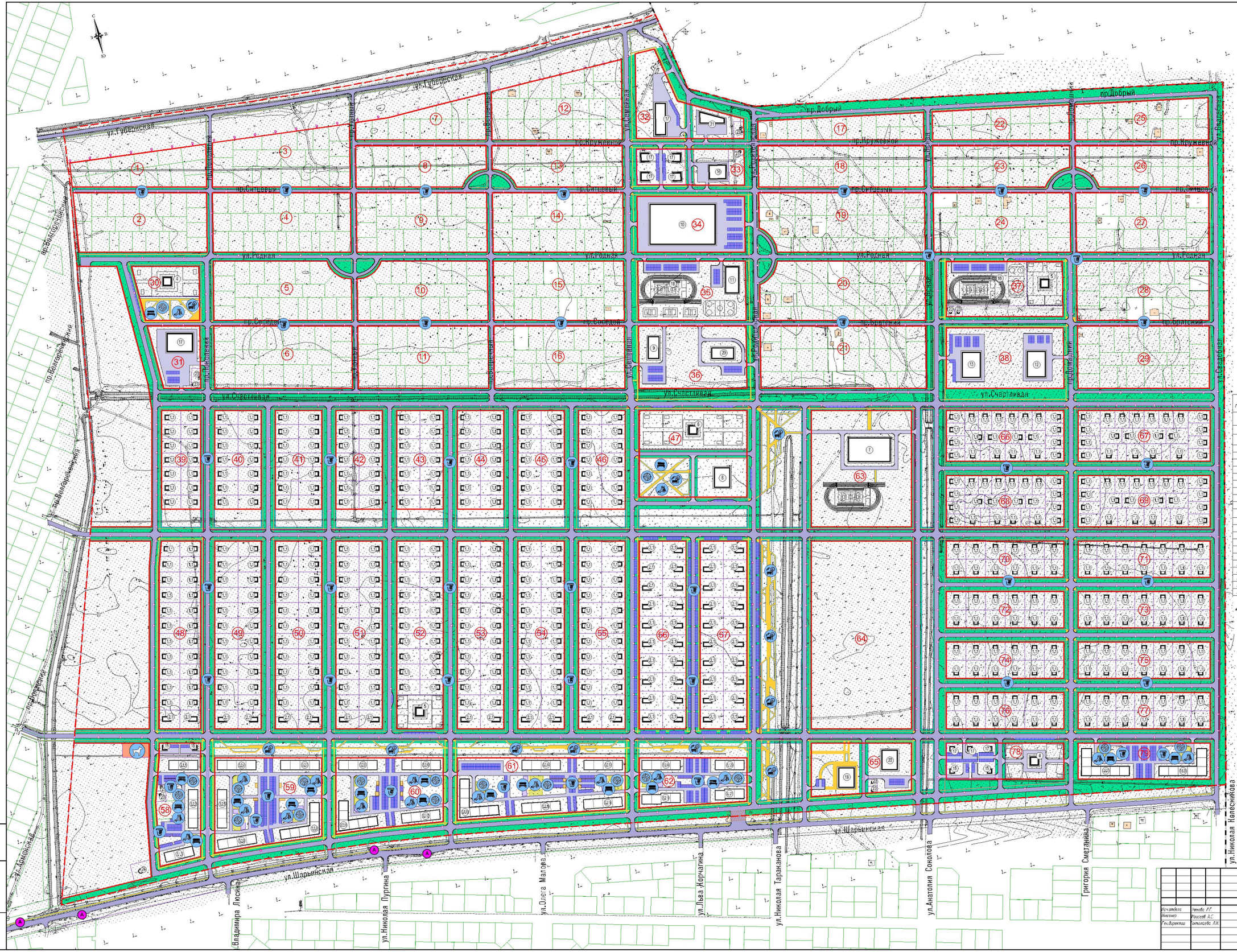


УСЛОВНЫЕ ОБОЗНАЧЕНИЯ:

Границы и территории

- Граница разработки проекта планировки территории
- Граница г. Кострома

Здания и сооружения

- Проектируемые здания, строения и сооружения
- Существующие здания, строения и сооружения
- 1.1 — Экспликационный номер проектируемого здания, строения, сооружения
- 20 — Номер элемента планировочной структуры
- ОС — Очистные сооружения ранее утвержденным ППТ

Улично-дорожная сеть и пешеходные связи:

- проезжая часть
- пешеходные тротуары
- велосипедные дорожки
- парковочное пространство
- А — остановка общественного транспорта
- газон
- оборудование детских и спортивных площадок, площадок для отдыха
- площадки для мусорных контейнеров
- уличная мебель (скамьи в скверах и вдоль пешеходных зон)
- площадка для выгула собак

Экспликация зданий и сооружений

| N поз. | Наименование | Этажность | кол. объектов |
|---|---|---|---|
| 1 | Индивидуальный жилой дом | 1–3 эт. | 577- сущ.*, 484- проект |
| 2 | Блокированный жилой дом | 1–3 эт. | 54 |
| 3 | Многоквартирный малоэтажный жилой дом | 1–4 эт. | 23 |
| 4 | Детский сад на 150 мест | 1–3 эт. | 2 |
| 5 | Детский сад на 90 мест | 1–3 эт. | 2 |
| 6 | Детский сад на 200 мест | 1–3 эт. | 1 |
| 7 | Школа на 1375 мест | 1–3 эт. | 1 |
| 8 | Школа доп. образования | 1–3 эт. | 1 |
| 9 | Поликлиника | 1–5 эт. | 1 |
| 10 | ТЦ | 1–5 эт. | 1 |
| 11 | ФОК | 1–3 эт. | 1 |
| 12 | Гостиница | 1–8 эт. | 1 |
| 13 | ДК | 1–3 эт. | 1 |
| 14 | МФЦ | 1–2 эт. | 1 |
| 15 | Магазин | 1–2 эт. | 4 |
| 16 | Пожарная часть | 1–3 эт. | 1 |
| 17 | Объекты многофункциональной ОДЗ | 1–2 эт. | 2 |
| 18 | Стадион | | 1 |
| 19 | Храм | 1–3 эт. | 1 |
| 20 | Стационар | 1–9 эт. | 1 |
| 21 | Автосервис с автомойкой | 1–2 эт. | 1 |
| 22 | Очистные сооружения | 1 эт. | 1 |
| 23 | ТП, ГРП | 1 эт. | 10 |
| 24 | КНС | 1 эт. | 1 |

* – предоставлены для ИЖС

| | | | | |
|---|---|---|---|---|
| | | | | № № 130-пк от 06.12.2024г |
| | | | | Документация по планировке территории, ограниченной улицами Шарьин-ской, Арнейской, Губернской, проездом Добрым, улицей Свадебной, границей города Костромы |
| Начальник | Чигодо А.Г. | | | Проект планировки территории. Материалы по обоснованию |
| Инженер | Моисеев А.С. | | | ППТ 2.1 8 |
| Гл.архитект | Самойлова Л.И. | | | Вариант архитектурно-планировочного решения застройки территории, в соответствии с проектом планировки. |
| | | | | ООО "НПП "Инженер" |

УСЛОВНЫЕ ОБОЗНАЧЕНИЯ:

Границы и территории

Граница разработки проекта планировки территории

Граница г. Кострома

Здания и сооружения

Проектируемые здания, строения и сооружения

Существующие здания, строения и сооружения

Улично-дорожная сеть и пешеходные связи:

проезжая часть

пешеходные тротуары, велосипедные дорожки, тобоганы и комбинированные покрытия

Вертикальная планировка

140,50 / 140,50 — Значение отметок опорных точек планировки рельефа (сверху указывается проектная отметка рельефа в м., внизу – существующая отметка рельефа в м.)

точка перелома (или промежуточная точка) продольного профиля

направление проектного уклона рельефа

6 / 176 — Уклонуказатель (сверху указывается значение уклона в ‰, внизу – расстояние в м)

К — Канализация бытовая проектируемая (самотечная)

Кл — Канализация ливневая проектируемая (самотечная)

Кл — Канализация ливневая проектируемая (напорная)

Очистные сооружения ранее утвержденные ППТ

Существующая сеть водоотводящих коллекторов и канав направление течения

придорожные водоотводные лотки, направление течения

Водопропускные трубы под дорогой

Зоны и границы планируемого размещения объектов капитального строительства

Дошкольное, начальное и среднее общее образование

Для индивидуального жилищного строительства

Блокированная жилая застройка

Малоэтажная многоквартирная жилая застройка

Зона размещения объектов здравоохранения

Магазины

Спорт

Гостиничное обслуживание

Обеспечение внутреннего правопорядка

Объекты торговли (торговые центры, торгово-развлекательные центры (комплексы)

Социальное обслуживание

Объекты многофункциональной общественно-деловой зоны

Культурное развитие

Рекреационное использование

Коммунальное обслуживание

Улично-дорожная сеть

Земельные участки (территории) общего пользования

ул. Владимирская

ул. Николая Тарасова

ул. Петра Мерзлова

ул. Льва Карсавина

ул. Николая Сусанина

Григория Шубина

| | | | |
|---|---|---|---|
| | | | ПЗ № 130-пм от 05.12.2024г |
| | | | Документация по планировке территории, ограниченной улицами Владимирской, Арктической, Губернской, проездом Добрым, улицей Судебной, границей города Костромы |
| Гип проф-я | Началь А.Г. | Проект планировки территории. Материалы по обоснованию | ППТ 3 6 |
| Разраб | Матвеев А.С. | | |
| Ген.директор | Симонова Ю.Г. | | |
| | | Схема вертикальной планировки территории, инженерной подготовки и инженерной защиты территории. М 1:1000 | ООО "ЧПП "Инженер" |

С
З В
Ю

УСЛОВНЫЕ ОБОЗНАЧЕНИЯ

Границы и территории

- Граница разработки проекта планировки территории
- Граница г. Кострома

Здания и сооружения

- Проектируемые здания, строения и сооружения
- Существующие здания, строения и сооружения

Улично-дорожная сеть и пешеходные связи

- проезжая часть
- пешеходные тротуары, велосипедные дорожки, твердые и комбинированные покрытия

Инженерные сети и сооружения проектируемые

- Водопровод питьевой, противопожарный
- Канализация бытовая
- Канализация дождевая
- Канализация напорная
- Газопровод низкого давления
- Газопровод высокого давления
- Кабель связи
- КЛ 0,4кВ
- КЛ 10кВ
- Пожарный гидрант
- Светильник наружного освещения
- КНС
- Очистные сооружения ранее утвержденные ППТ

Существующие инженерные сети

- ВЛ (10 кВ)
- ВЛ (35 кВ)
- газопровод высокого давления
- газопровод низкого давления

ул. Шагова

ул. Шагова

ул. Шагова

ТОМ III. Основная часть проекта межевания территории.

Документация по планировке территории, ограниченной улицами Шарьинской, Армейской, Губернской, проездом Добрым, улицей Свадебной, границей города Костромы

Заказчик: Администрация города Костромы

Муниципальный контракт № 130-мк от 06.12.2024г.

Исполнитель: ООО НПП "Инженер"

Генеральный директор_____ Л.И. Токмолаева

Авторский коллектив:

Начальник отдела картографии _____ Л.Г. Немова

Инженер отдела картографии _____ В.А. Бугрова

Межевание территории:

Инженер отдела картографии _____ В.А. Бугрова

Состав проекта

Том 1, часть 1 – Основная часть проекта межевания территории. Текстовая часть.

Том 1, часть 2 – Основная часть проекта межевания территории. Чертежи.

Том 2 – Материалы по обоснованию проекта межевания территории. Чертежи.

| № п.п. | Наименование |
|---|---|
| Часть 1 | ПРОЕКТ МЕЖЕВАНИЯ ТЕРРИТОРИИ. ТЕКСТОВАЯ ЧАСТЬ. |
| 1 | Перечень и сведения о площади образуемых земельных участков, в том числе возможные способы их образования |
| 2 | Перечень и сведения о площади образуемых земельных участков, которые будут отнесены к территориям общего пользования или имуществу общего пользования, в том числе в отношении которых предполагаются резервирование и (или) изъятие для государственных или муниципальных нужд |
| 3 | Вид разрешенного использования образуемых земельных участков в соответствии с проектом планировки территории в случаях, предусмотренных настоящим Кодексом |
| 4 | Сведения о границах территории, в отношении которой утвержден проект межевания |

Часть 1. ПРОЕКТ МЕЖЕВАНИЯ ТЕРРИТОРИИ. ТЕКСТОВАЯ ЧАСТЬ.

1. Перечень и сведения о площади образуемых земельных участков, в том числе возможные способы их образования.

Определение местоположения границ образуемых земельных участков осуществляется в соответствии с градостроительными регламентами и иными требованиями к образуемым земельным участкам, установленными федеральным законами и законами субъектов Российской Федерации, техническими регламентами, сводами правил.

Формирование земельных участков осуществляется путем образования из земель, государственная собственность на которые не разграничена.

Проектом межевания территории определены площади и границы образуемых земельных участков. В результате реализации проекта межевания на территории образуется 769 земельных участков.

Способы образования земельных участков приведены в таблице №1.

Таблица №1

| № п/п | Условный номер земельного участка | Способ образования |
|---|---|---|
| 1 | 2 | 3 |
| 1 | :ЗУ1-:ЗУ769 | Образование из земель, государственная собственность на которые не разграничена |

Перечень и сведения о площади образуемых земельных участках № 2.

Таблица №2

| № п/п | Условный номер земельного участка | Адрес | Площадь, кв.м. | Наименование вида разрешенного использования | Код по Классификатору видов разрешенного использования | Код вида, соответствующий Правилам землепользования и застройки г. Костромы |
|---|---|---|---|---|---|---|
| 1 | 2 | 3 | 4 | 5 | 6 | 7 |
| Участки жилой застройки | | | | | | |
| 1. | :ЗУ9 | Костромская область, город Кострома | 781 | Для индивидуального жилищ-ного строительства | 2.1 | 2.1 |
| 2. | :ЗУ10 | Костромская область, город Кострома | 782 | | 2.1 | 2.1 |
| 3. | :ЗУ11 | Костромская область, город Кострома | 782 | | 2.1 | 2.1 |

| | | | | | | |
|---|---|---|---|---|---|---|
| 4. | :ЗУ12 | Костромская область, город Кострома | 783 | | 2.1 | 2.1 |
| 5. | :ЗУ13 | Костромская область, город Кострома | 782 | | 2.1 | 2.1 |
| 6. | :ЗУ14 | Костромская область, город Кострома | 783 | | 2.1 | 2.1 |
| 7. | :ЗУ15 | Костромская область, город Кострома | 782 | | 2.1 | 2.1 |
| 8. | :ЗУ16 | Костромская область, город Кострома | 783 | | 2.1 | 2.1 |
| 9. | :ЗУ17 | Костромская область, город Кострома | 782 | | 2.1 | 2.1 |
| 10. | :ЗУ18 | Костромская область, город Кострома | 783 | | 2.1 | 2.1 |
| 11. | :ЗУ19 | Костромская область, город Кострома | 782 | | 2.1 | 2.1 |
| 12. | :ЗУ20 | Костромская область, город Кострома | 783 | | 2.1 | 2.1 |
| 13. | :ЗУ21 | Костромская область, город Кострома | 783 | | 2.1 | 2.1 |
| 14. | :ЗУ22 | Костромская область, город Кострома | 783 | | 2.1 | 2.1 |
| 15. | :ЗУ24 | Костромская область, город Кострома | 842 | | 2.1 | 2.1 |
| 16. | :ЗУ25 | Костромская область, город Кострома | 908 | Для индивидуаль-ного жилищ-ного строительства | 2.1 | 2.1 |
| 17. | :ЗУ26 | Костромская область, город Кострома | 895 | | 2.1 | 2.1 |
| 18. | :ЗУ27 | Костромская область, город Кострома | 908 | | 2.1 | 2.1 |
| 19. | :ЗУ28 | Костромская область, город Кострома | 908 | | 2.1 | 2.1 |
| 20. | :ЗУ29 | Костромская область, город Кострома | 908 | | 2.1 | 2.1 |
| 21. | :ЗУ30 | Костромская область, город Кострома | 909 | | 2.1 | 2.1 |
| 22. | :ЗУ31 | Костромская область, город Кострома | 908 | | 2.1 | 2.1 |
| 23. | :ЗУ32 | Костромская область, город Кострома | 908 | | 2.1 | 2.1 |
| 24. | :ЗУ33 | Костромская область, город Кострома | 908 | | 2.1 | 2.1 |
| 25. | :ЗУ34 | Костромская область, город Кострома | 909 | | 2.1 | 2.1 |
| 26. | :ЗУ35 | Костромская область, город Кострома | 909 | | 2.1 | 2.1 |
| 27. | :ЗУ36 | Костромская область, город Кострома | 908 | | 2.1 | 2.1 |
| 28. | :ЗУ37 | Костромская область, город Кострома | 908 | | 2.1 | 2.1 |
| 29. | :ЗУ38 | Костромская область, город Кострома | 909 | Для индивидуаль-ного жилищ-ного строительства | 2.1 | 2.1 |

| | | | | | | |
|---|---|---|---|---|---|---|
| 30. | :ЗУ39 | Костромская область, город Кострома | 909 | | 2.1 | 2.1 |
| 31. | :ЗУ40 | Костромская область, город Кострома | 908 | | 2.1 | 2.1 |
| 32. | :ЗУ41 | Костромская область, город Кострома | 908 | | 2.1 | 2.1 |
| 33. | :ЗУ42 | Костромская область, город Кострома | 909 | | 2.1 | 2.1 |
| 34. | :ЗУ43 | Костромская область, город Кострома | 909 | | 2.1 | 2.1 |
| 35. | :ЗУ44 | Костромская область, город Кострома | 908 | | 2.1 | 2.1 |
| 36. | :ЗУ45 | Костромская область, город Кострома | 908 | | 2.1 | 2.1 |
| 37. | :ЗУ46 | Костромская область, город Кострома | 1111 | Блокированная жилая застройка | 2.3 | 2.3 |
| 38. | :ЗУ47 | Костромская область, город Кострома | 1110 | | 2.3 | 2.3 |
| 39. | :ЗУ51 | Костромская область, город Кострома | 3520 | Малоэтажная многоквартирная жилая застройка | 2.1.1 | 2.1.1 |
| 40. | :ЗУ54 | Костромская область, город Кострома | 4425 | | 2.1.1 | 2.1.1 |
| 41. | :ЗУ55 | Костромская область, город Кострома | 3294 | | 2.1.1 | 2.1.1 |
| 42. | :ЗУ56 | Костромская область, город Кострома | 933 | Для индивидуаль-ного жилищ-ного строительства | 2.1 | 2.1 |
| 43. | :ЗУ57 | Костромская область, город Кострома | 933 | | 2.1 | 2.1 |
| 44. | :ЗУ58 | Костромская область, город Кострома | 933 | | 2.1 | 2.1 |
| 45. | :ЗУ59 | Костромская область, город Кострома | 933 | | 2.1 | 2.1 |
| 46. | :ЗУ60 | Костромская область, город Кострома | 933 | | 2.1 | 2.1 |
| 47. | :ЗУ61 | Костромская область, город Кострома | 933 | | 2.1 | 2.1 |
| 48. | :ЗУ62 | Костромская область, город Кострома | 933 | | 2.1 | 2.1 |
| 49. | :ЗУ63 | Костромская область, город Кострома | 933 | | 2.1 | 2.1 |
| 50. | :ЗУ64 | Костромская область, город Кострома | 933 | | 2.1 | 2.1 |
| 51. | :ЗУ65 | Костромская область, город Кострома | 933 | | 2.1 | 2.1 |
| 52. | :ЗУ66 | Костромская область, город Кострома | 933 | | 2.1 | 2.1 |
| 53. | :ЗУ67 | Костромская область, город Кострома | 933 | | 2.1 | 2.1 |
| 54. | :ЗУ68 | Костромская область, город Кострома | 933 | | 2.1 | 2.1 |
| 55. | :ЗУ69 | Костромская область, город Кострома | 933 | | 2.1 | 2.1 |

| | | | | | | |
|---|---|---|---|---|---|---|
| 56. | :ЗУ71 | Костромская область, город Кострома | 1017 | Для индивидуального жилищ-ного строительства | 2.1 | 2.1 |
| 57. | :ЗУ72 | Костромская область, город Кострома | 1017 | | 2.1 | 2.1 |
| 58. | :ЗУ73 | Костромская область, город Кострома | 1017 | | 2.1 | 2.1 |
| 59. | :ЗУ74 | Костромская область, город Кострома | 1017 | | 2.1 | 2.1 |
| 60. | :ЗУ75 | Костромская область, город Кострома | 1017 | | 2.1 | 2.1 |
| 61. | :ЗУ76 | Костромская область, город Кострома | 1017 | | 2.1 | 2.1 |
| 62. | :ЗУ77 | Костромская область, город Кострома | 1017 | | 2.1 | 2.1 |
| 63. | :ЗУ78 | Костромская область, город Кострома | 1017 | | 2.1 | 2.1 |
| 64. | :ЗУ79 | Костромская область, город Кострома | 1017 | | 2.1 | 2.1 |
| 65. | :ЗУ80 | Костромская область, город Кострома | 1017 | | 2.1 | 2.1 |
| 66. | :ЗУ81 | Костромская область, город Кострома | 1017 | Для индивидуального жилищ-ного строительства | 2.1 | 2.1 |
| 67. | :ЗУ82 | Костромская область, город Кострома | 1017 | | 2.1 | 2.1 |
| 68. | :ЗУ83 | Костромская область, город Кострома | 1017 | | 2.1 | 2.1 |
| 69. | :ЗУ84 | Костромская область, город Кострома | 1017 | | 2.1 | 2.1 |
| 70. | :ЗУ85 | Костромская область, город Кострома | 1017 | | 2.1 | 2.1 |
| 71. | :ЗУ86 | Костромская область, город Кострома | 1017 | | 2.1 | 2.1 |
| 72. | :ЗУ87 | Костромская область, город Кострома | 1017 | | 2.1 | 2.1 |
| 73. | :ЗУ88 | Костромская область, город Кострома | 1017 | | 2.1 | 2.1 |
| 74. | :ЗУ89 | Костромская область, город Кострома | 1017 | | 2.1 | 2.1 |
| 75. | :ЗУ90 | Костромская область, город Кострома | 1017 | | 2.1 | 2.1 |
| 76. | :ЗУ91 | Костромская область, город Кострома | 1017 | | 2.1 | 2.1 |
| 77. | :ЗУ92 | Костромская область, город Кострома | 1017 | | 2.1 | 2.1 |
| 78. | :ЗУ93 | Костромская область, город Кострома | 1243 | Блокированная жилая застройка | 2.3 | 2.3 |
| 79. | :ЗУ94 | Костромская область, город Кострома | 1244 | | 2.3 | 2.3 |
| 80. | :ЗУ96 | Костромская область, город Кострома | 5296 | Малоэтажная многоквартирная жилая застройка | 2.1.1 | 2.1.1 |
| 81. | :ЗУ97 | Костромская область, город Кострома | 5700 | | 2.1.1 | 2.1.1 |

| | | | | | | |
|---|---|---|---|---|---|---|
| 82. | :ЗУ98 | Костромская область, город Кострома | 4582 | | 2.1.1 | 2.1.1 |
| 83. | :ЗУ99 | Костромская область, город Кострома | 4045 | | 2.1.1 | 2.1.1 |
| 84. | :ЗУ100 | Костромская область, город Кострома | 6808 | | 2.1.1 | 2.1.1 |
| 85. | :ЗУ101 | Костромская область, город Кострома | 933 | Для индивидуаль-ного жилищ-ного строительства | 2.1 | 2.1 |
| 86. | :ЗУ102 | Костромская область, город Кострома | 933 | | 2.1 | 2.1 |
| 87. | :ЗУ103 | Костромская область, город Кострома | 933 | | 2.1 | 2.1 |
| 88. | :ЗУ104 | Костромская область, город Кострома | 933 | | 2.1 | 2.1 |
| 89. | :ЗУ105 | Костромская область, город Кострома | 933 | | 2.1 | 2.1 |
| 90. | :ЗУ106 | Костромская область, город Кострома | 933 | | 2.1 | 2.1 |
| 91. | :ЗУ107 | Костромская область, город Кострома | 933 | | 2.1 | 2.1 |
| 92. | :ЗУ108 | Костромская область, город Кострома | 933 | | 2.1 | 2.1 |
| 93. | :ЗУ109 | Костромская область, город Кострома | 933 | | 2.1 | 2.1 |
| 94. | :ЗУ110 | Костромская область, город Кострома | 933 | | 2.1 | 2.1 |
| 95. | :ЗУ111 | Костромская область, город Кострома | 933 | | 2.1 | 2.1 |
| 96. | :ЗУ112 | Костромская область, город Кострома | 933 | | 2.1 | 2.1 |
| 97. | :ЗУ113 | Костромская область, город Кострома | 933 | | 2.1 | 2.1 |
| 98. | :ЗУ114 | Костромская область, город Кострома | 933 | | 2.1 | 2.1 |
| 99. | :ЗУ116 | Костромская область, город Кострома | 1017 | | 2.1 | 2.1 |
| 100. | :ЗУ117 | Костромская область, город Кострома | 1017 | | 2.1 | 2.1 |
| 101. | :ЗУ118 | Костромская область, город Кострома | 1017 | | 2.1 | 2.1 |
| 102. | :ЗУ119 | Костромская область, город Кострома | 1017 | | 2.1 | 2.1 |
| 103. | :ЗУ120 | Костромская область, город Кострома | 1017 | | 2.1 | 2.1 |
| 104. | :ЗУ121 | Костромская область, город Кострома | 1017 | | 2.1 | 2.1 |
| 105. | :ЗУ122 | Костромская область, город Кострома | 1017 | | 2.1 | 2.1 |
| 106. | :ЗУ123 | Костромская область, город Кострома | 1017 | | 2.1 | 2.1 |
| 107. | :ЗУ124 | Костромская область, город Кострома | 1017 | | 2.1 | 2.1 |

| | | | | | | |
|---|---|---|---|---|---|---|
| 108. | :ЗУ125 | Костромская область, город Кострома | 1017 | | 2.1 | 2.1 |
| 109. | :ЗУ126 | Костромская область, город Кострома | 1017 | | 2.1 | 2.1 |
| 110. | :ЗУ127 | Костромская область, город Кострома | 1017 | | 2.1 | 2.1 |
| 111. | :ЗУ128 | Костромская область, город Кострома | 1017 | | 2.1 | 2.1 |
| 112. | :ЗУ129 | Костромская область, город Кострома | 1017 | Для индивидуального жилищ-ного строительства | 2.1 | 2.1 |
| 113. | :ЗУ130 | Костромская область, город Кострома | 1017 | | 2.1 | 2.1 |
| 114. | :ЗУ131 | Костромская область, город Кострома | 1017 | | 2.1 | 2.1 |
| 115. | :ЗУ132 | Костромская область, город Кострома | 1017 | | 2.1 | 2.1 |
| 116. | :ЗУ133 | Костромская область, город Кострома | 1017 | | 2.1 | 2.1 |
| 117. | :ЗУ134 | Костромская область, город Кострома | 1017 | | 2.1 | 2.1 |
| 118. | :ЗУ135 | Костромская область, город Кострома | 1017 | | 2.1 | 2.1 |
| 119. | :ЗУ136 | Костромская область, город Кострома | 1017 | | 2.1 | 2.1 |
| 120. | :ЗУ137 | Костромская область, город Кострома | 1017 | | 2.1 | 2.1 |
| 121. | :ЗУ138 | Костромская область, город Кострома | 1243 | Блокированная жилая застройка | 2.3 | 2.3 |
| 122. | :ЗУ139 | Костромская область, город Кострома | 1243 | | 2.3 | 2.3 |
| 123. | :ЗУ140 | Костромская область, город Кострома | 933 | Для индивидуального жилищ-ного строительства | 2.1 | 2.1 |
| 124. | :ЗУ141 | Костромская область, город Кострома | 933 | | 2.1 | 2.1 |
| 125. | :ЗУ142 | Костромская область, город Кострома | 933 | | 2.1 | 2.1 |
| 126. | :ЗУ143 | Костромская область, город Кострома | 933 | | 2.1 | 2.1 |
| 127. | :ЗУ144 | Костромская область, город Кострома | 933 | | 2.1 | 2.1 |
| 128. | :ЗУ145 | Костромская область, город Кострома | 933 | | 2.1 | 2.1 |
| 129. | :ЗУ146 | Костромская область, город Кострома | 933 | | 2.1 | 2.1 |
| 130. | :ЗУ147 | Костромская область, город Кострома | 933 | | 2.1 | 2.1 |
| 131. | :ЗУ148 | Костромская область, город Кострома | 933 | | 2.1 | 2.1 |
| 132. | :ЗУ149 | Костромская область, город Кострома | 933 | | 2.1 | 2.1 |
| 133. | :ЗУ150 | Костромская область, город Кострома | 933 | | 2.1 | 2.1 |

| | | | | | | |
|---|---|---|---|---|---|---|
| 134. | :ЗУ151 | Костромская область, город Кострома | 933 | | 2.1 | 2.1 |
| 135. | :ЗУ152 | Костромская область, город Кострома | 933 | | 2.1 | 2.1 |
| 136. | :ЗУ153 | Костромская область, город Кострома | 933 | | 2.1 | 2.1 |
| 137. | :ЗУ177 | Костромская область, город Кострома | 1243 | Блокированная жилая застройка | 2.3 | 2.3 |
| 138. | :ЗУ178 | Костромская область, город Кострома | 1243 | | 2.3 | 2.3 |
| 139. | :ЗУ180 | Костромская область, город Кострома | 5232 | Малоэтажная многоквартирная жилая застройка | 2.1.1 | 2.1.1 |
| 140. | :ЗУ181 | Костромская область, город Кострома | 5105 | | 2.1.1 | 2.1.1 |
| 141. | :ЗУ182 | Костромская область, город Кострома | 6005 | | 2.1.1 | 2.1.1 |
| 142. | :ЗУ183 | Костромская область, город Кострома | 4912 | | 2.1.1 | 2.1.1 |
| 143. | :ЗУ184 | Костромская область, город Кострома | 933 | Для индивидуаль-ного жилищ-ного строительства | 2.1 | 2.1 |
| 144. | :ЗУ185 | Костромская область, город Кострома | 933 | | 2.1 | 2.1 |
| 145. | :ЗУ186 | Костромская область, город Кострома | 933 | | 2.1 | 2.1 |
| 146. | :ЗУ187 | Костромская область, город Кострома | 933 | | 2.1 | 2.1 |
| 147. | :ЗУ188 | Костромская область, город Кострома | 933 | | 2.1 | 2.1 |
| 148. | :ЗУ189 | Костромская область, город Кострома | 933 | | 2.1 | 2.1 |
| 149. | :ЗУ190 | Костромская область, город Кострома | 933 | | 2.1 | 2.1 |
| 150. | :ЗУ191 | Костромская область, город Кострома | 933 | | 2.1 | 2.1 |
| 151. | :ЗУ192 | Костромская область, город Кострома | 933 | | 2.1 | 2.1 |
| 152. | :ЗУ193 | Костромская область, город Кострома | 933 | | 2.1 | 2.1 |
| 153. | :ЗУ194 | Костромская область, город Кострома | 933 | | 2.1 | 2.1 |
| 154. | :ЗУ195 | Костромская область, город Кострома | 933 | | 2.1 | 2.1 |
| 155. | :ЗУ196 | Костромская область, город Кострома | 933 | | 2.1 | 2.1 |
| 156. | :ЗУ197 | Костромская область, город Кострома | 933 | | 2.1 | 2.1 |
| 157. | :ЗУ199 | Костромская область, город Кострома | 1017 | | 2.1 | 2.1 |
| 158. | :ЗУ200 | Костромская область, город Кострома | 1017 | | 2.1 | 2.1 |
| 159. | :ЗУ201 | Костромская область, город Кострома | 1017 | | 2.1 | 2.1 |

| | | | | | | |
|---|---|---|---|---|---|---|
| 160. | :ЗУ202 | Костромская область, город Кострома | 1017 | | 2.1 | 2.1 |
| 161. | :ЗУ203 | Костромская область, город Кострома | 1017 | | 2.1 | 2.1 |
| 162. | :ЗУ204 | Костромская область, город Кострома | 1017 | | 2.1 | 2.1 |
| 163. | :ЗУ205 | Костромская область, город Кострома | 1017 | | 2.1 | 2.1 |
| 164. | :ЗУ206 | Костромская область, город Кострома | 1017 | | 2.1 | 2.1 |
| 165. | :ЗУ207 | Костромская область, город Кострома | 1017 | | 2.1 | 2.1 |
| 166. | :ЗУ208 | Костромская область, город Кострома | 1017 | | 2.1 | 2.1 |
| 167. | :ЗУ209 | Костромская область, город Кострома | 1017 | | 2.1 | 2.1 |
| 168. | :ЗУ210 | Костромская область, город Кострома | 1017 | | 2.1 | 2.1 |
| 169. | :ЗУ211 | Костромская область, город Кострома | 1017 | | 2.1 | 2.1 |
| 170. | :ЗУ212 | Костромская область, город Кострома | 1017 | | 2.1 | 2.1 |
| 171. | :ЗУ213 | Костромская область, город Кострома | 1017 | | 2.1 | 2.1 |
| 172. | :ЗУ214 | Костромская область, город Кострома | 1017 | | 2.1 | 2.1 |
| 173. | :ЗУ215 | Костромская область, город Кострома | 1017 | | 2.1 | 2.1 |
| 174. | :ЗУ216 | Костромская область, город Кострома | 1017 | | 2.1 | 2.1 |
| 175. | :ЗУ217 | Костромская область, город Кострома | 1017 | | 2.1 | 2.1 |
| 176. | :ЗУ218 | Костромская область, город Кострома | 1017 | | 2.1 | 2.1 |
| 177. | :ЗУ220 | Костромская область, город Кострома | 933 | | 2.1 | 2.1 |
| 178. | :ЗУ221 | Костромская область, город Кострома | 933 | | 2.1 | 2.1 |
| 179. | :ЗУ222 | Костромская область, город Кострома | 933 | | 2.1 | 2.1 |
| 180. | :ЗУ223 | Костромская область, город Кострома | 933 | | 2.1 | 2.1 |
| 181. | :ЗУ224 | Костромская область, город Кострома | 933 | | 2.1 | 2.1 |
| 182. | :ЗУ225 | Костромская область, город Кострома | 933 | | 2.1 | 2.1 |
| 183. | :ЗУ226 | Костромская область, город Кострома | 933 | | 2.1 | 2.1 |
| 184. | :ЗУ227 | Костромская область, город Кострома | 933 | | 2.1 | 2.1 |
| 185. | :ЗУ228 | Костромская область, город Кострома | 933 | Для индивидуаль-ного жилищ-ного | 2.1 | 2.1 |

| | | | | | | |
|---|---|---|---|---|---|---|
| 186. | :ЗУ229 | Костромская область, город Кострома | 933 | строительства | 2.1 | 2.1 |
| 187. | :ЗУ230 | Костромская область, город Кострома | 933 | | 2.1 | 2.1 |
| 188. | :ЗУ231 | Костромская область, город Кострома | 933 | | 2.1 | 2.1 |
| 189. | :ЗУ232 | Костромская область, город Кострома | 933 | | 2.1 | 2.1 |
| 190. | :ЗУ233 | Костромская область, город Кострома | 933 | | 2.1 | 2.1 |
| 191. | :ЗУ235 | Костромская область, город Кострома | 1017 | | 2.1 | 2.1 |
| 192. | :ЗУ236 | Костромская область, город Кострома | 1017 | | 2.1 | 2.1 |
| 193. | :ЗУ237 | Костромская область, город Кострома | 1017 | | 2.1 | 2.1 |
| 194. | :ЗУ238 | Костромская область, город Кострома | 1017 | | 2.1 | 2.1 |
| 195. | :ЗУ239 | Костромская область, город Кострома | 1017 | | 2.1 | 2.1 |
| 196. | :ЗУ240 | Костромская область, город Кострома | 1017 | Для индивидуального жилищ-ного строительства | 2.1 | 2.1 |
| 197. | :ЗУ241 | Костромская область, город Кострома | 1017 | | 2.1 | 2.1 |
| 198. | :ЗУ242 | Костромская область, город Кострома | 1017 | | 2.1 | 2.1 |
| 199. | :ЗУ243 | Костромская область, город Кострома | 1017 | | 2.1 | 2.1 |
| 200. | :ЗУ244 | Костромская область, город Кострома | 1017 | | 2.1 | 2.1 |
| 201. | :ЗУ245 | Костромская область, город Кострома | 1017 | | 2.1 | 2.1 |
| 202. | :ЗУ246 | Костромская область, город Кострома | 1017 | | 2.1 | 2.1 |
| 203. | :ЗУ247 | Костромская область, город Кострома | 1017 | | 2.1 | 2.1 |
| 204. | :ЗУ248 | Костромская область, город Кострома | 1017 | | 2.1 | 2.1 |
| 205. | :ЗУ249 | Костромская область, город Кострома | 1017 | | 2.1 | 2.1 |
| 206. | :ЗУ250 | Костромская область, город Кострома | 1017 | | 2.1 | 2.1 |
| 207. | :ЗУ251 | Костромская область, город Кострома | 1017 | | 2.1 | 2.1 |
| 208. | :ЗУ252 | Костромская область, город Кострома | 1017 | | 2.1 | 2.1 |
| 209. | :ЗУ253 | Костромская область, город Кострома | 1017 | | 2.1 | 2.1 |
| 210. | :ЗУ254 | Костромская область, город Кострома | 1017 | | 2.1 | 2.1 |
| 211. | :ЗУ255 | Костромская область, город Кострома | 1017 | | 2.1 | 2.1 |

| | | | | | | |
|---|---|---|---|---|---|---|
| 212. | :ЗУ256 | Костромская область, город Кострома | 1017 | | 2.1 | 2.1 |
| 213. | :ЗУ257 | Костромская область, город Кострома | 1243 | Блокированная жилая застройка | 2.3 | 2.3 |
| 214. | :ЗУ258 | Костромская область, город Кострома | 1243 | | 2.3 | 2.3 |
| 215. | :ЗУ260 | Костромская область, город Кострома | 9142 | Малоэтажная многоквартирная жилая застройка | 2.1.1 | 2.1.1 |
| 216. | :ЗУ261 | Костромская область, город Кострома | 4528 | | 2.1.1 | 2.1.1 |
| 217. | :ЗУ262 | Костромская область, город Кострома | 5486 | | 2.1.1 | 2.1.1 |
| 218. | :ЗУ263 | Костромская область, город Кострома | 3866 | | 2.1.1 | 2.1.1 |
| 219. | :ЗУ264 | Костромская область, город Кострома | 4122 | | 2.1.1 | 2.1.1 |
| 220. | :ЗУ265 | Костромская область, город Кострома | 933 | Для индивидуального жилищ-ного строительства | 2.1 | 2.1 |
| 221. | :ЗУ266 | Костромская область, город Кострома | 933 | | 2.1 | 2.1 |
| 222. | :ЗУ267 | Костромская область, город Кострома | 933 | | 2.1 | 2.1 |
| 223. | :ЗУ268 | Костромская область, город Кострома | 933 | | 2.1 | 2.1 |
| 224. | :ЗУ269 | Костромская область, город Кострома | 933 | | 2.1 | 2.1 |
| 225. | :ЗУ270 | Костромская область, город Кострома | 933 | | 2.1 | 2.1 |
| 226. | :ЗУ271 | Костромская область, город Кострома | 933 | | 2.1 | 2.1 |
| 227. | :ЗУ272 | Костромская область, город Кострома | 933 | | 2.1 | 2.1 |
| 228. | :ЗУ273 | Костромская область, город Кострома | 933 | | 2.1 | 2.1 |
| 229. | :ЗУ274 | Костромская область, город Кострома | 933 | | 2.1 | 2.1 |
| 230. | :ЗУ275 | Костромская область, город Кострома | 933 | | 2.1 | 2.1 |
| 231. | :ЗУ276 | Костромская область, город Кострома | 933 | | 2.1 | 2.1 |
| 232. | :ЗУ277 | Костромская область, город Кострома | 933 | | 2.1 | 2.1 |
| 233. | :ЗУ278 | Костромская область, город Кострома | 933 | | 2.1 | 2.1 |
| 234. | :ЗУ280 | Костромская область, город Кострома | 1017 | | 2.1 | 2.1 |
| 235. | :ЗУ281 | Костромская область, город Кострома | 1017 | | 2.1 | 2.1 |
| 236. | :ЗУ282 | Костромская область, город Кострома | 1017 | | 2.1 | 2.1 |
| 237. | :ЗУ283 | Костромская область, город Кострома | 1017 | | 2.1 | 2.1 |

| | | | | | | |
|---|---|---|---|---|---|---|
| 238. | :ЗУ284 | Костромская область, город Кострома | 1017 | | 2.1 | 2.1 |
| 239. | :ЗУ285 | Костромская область, город Кострома | 1017 | | 2.1 | 2.1 |
| 240. | :ЗУ286 | Костромская область, город Кострома | 1017 | | 2.1 | 2.1 |
| 241. | :ЗУ287 | Костромская область, город Кострома | 1017 | | 2.1 | 2.1 |
| 242. | :ЗУ288 | Костромская область, город Кострома | 1017 | | 2.1 | 2.1 |
| 243. | :ЗУ289 | Костромская область, город Кострома | 1017 | | 2.1 | 2.1 |
| 244. | :ЗУ290 | Костромская область, город Кострома | 1017 | Для индивидуального жилищ-ного строительства | 2.1 | 2.1 |
| 245. | :ЗУ291 | Костромская область, город Кострома | 1017 | | 2.1 | 2.1 |
| 246. | :ЗУ292 | Костромская область, город Кострома | 1017 | | 2.1 | 2.1 |
| 247. | :ЗУ293 | Костромская область, город Кострома | 1017 | | 2.1 | 2.1 |
| 248. | :ЗУ294 | Костромская область, город Кострома | 1017 | | 2.1 | 2.1 |
| 249. | :ЗУ295 | Костромская область, город Кострома | 1017 | | 2.1 | 2.1 |
| 250. | :ЗУ296 | Костромская область, город Кострома | 1017 | | 2.1 | 2.1 |
| 251. | :ЗУ297 | Костромская область, город Кострома | 1017 | | 2.1 | 2.1 |
| 252. | :ЗУ298 | Костромская область, город Кострома | 1017 | | 2.1 | 2.1 |
| 253. | :ЗУ299 | Костромская область, город Кострома | 1017 | | 2.1 | 2.1 |
| 254. | :ЗУ300 | Костромская область, город Кострома | 1017 | | 2.1 | 2.1 |
| 255. | :ЗУ301 | Костромская область, город Кострома | 1017 | | 2.1 | 2.1 |
| 256. | :ЗУ302 | Костромская область, город Кострома | 1243 | Блокированная жилая застройка | 2.3 | 2.3 |
| 257. | :ЗУ303 | Костромская область, город Кострома | 1243 | | 2.3 | 2.3 |
| 258. | :ЗУ304 | Костромская область, город Кострома | 933 | Для индивидуального жилищ-ного строительства | 2.1 | 2.1 |
| 259. | :ЗУ305 | Костромская область, город Кострома | 933 | | 2.1 | 2.1 |
| 260. | :ЗУ306 | Костромская область, город Кострома | 933 | | 2.1 | 2.1 |
| 261. | :ЗУ307 | Костромская область, город Кострома | 933 | | 2.1 | 2.1 |
| 262. | :ЗУ308 | Костромская область, город Кострома | 933 | | 2.1 | 2.1 |
| 263. | :ЗУ309 | Костромская область, город Кострома | 933 | | 2.1 | 2.1 |

| | | | | | | |
|---|---|---|---|---|---|---|
| 264. | :ЗУ310 | Костромская область, город Кострома | 933 | Для индивидуального жилищ-ного строительства | 2.1 | 2.1 |
| 265. | :ЗУ311 | Костромская область, город Кострома | 933 | | 2.1 | 2.1 |
| 266. | :ЗУ312 | Костромская область, город Кострома | 933 | | 2.1 | 2.1 |
| 267. | :ЗУ313 | Костромская область, город Кострома | 933 | | 2.1 | 2.1 |
| 268. | :ЗУ314 | Костромская область, город Кострома | 933 | | 2.1 | 2.1 |
| 269. | :ЗУ315 | Костромская область, город Кострома | 933 | | 2.1 | 2.1 |
| 270. | :ЗУ316 | Костромская область, город Кострома | 933 | | 2.1 | 2.1 |
| 271. | :ЗУ317 | Костромская область, город Кострома | 933 | | 2.1 | 2.1 |
| 272. | :ЗУ319 | Костромская область, город Кострома | 1017 | | 2.1 | 2.1 |
| 273. | :ЗУ320 | Костромская область, город Кострома | 1017 | | 2.1 | 2.1 |
| 274. | :ЗУ321 | Костромская область, город Кострома | 1017 | | 2.1 | 2.1 |
| 275. | :ЗУ322 | Костромская область, город Кострома | 1017 | | 2.1 | 2.1 |
| 276. | :ЗУ323 | Костромская область, город Кострома | 1017 | | 2.1 | 2.1 |
| 277. | :ЗУ324 | Костромская область, город Кострома | 1017 | | 2.1 | 2.1 |
| 278. | :ЗУ325 | Костромская область, город Кострома | 1017 | | 2.1 | 2.1 |
| 279. | :ЗУ326 | Костромская область, город Кострома | 1017 | | 2.1 | 2.1 |
| 280. | :ЗУ327 | Костромская область, город Кострома | 1017 | | 2.1 | 2.1 |
| 281. | :ЗУ328 | Костромская область, город Кострома | 1017 | | 2.1 | 2.1 |
| 282. | :ЗУ329 | Костромская область, город Кострома | 1017 | | 2.1 | 2.1 |
| 283. | :ЗУ330 | Костромская область, город Кострома | 1017 | | 2.1 | 2.1 |
| 284. | :ЗУ331 | Костромская область, город Кострома | 1017 | | 2.1 | 2.1 |
| 285. | :ЗУ332 | Костромская область, город Кострома | 1017 | | 2.1 | 2.1 |
| 286. | :ЗУ333 | Костромская область, город Кострома | 1017 | | 2.1 | 2.1 |
| 287. | :ЗУ334 | Костромская область, город Кострома | 1017 | | 2.1 | 2.1 |
| 288. | :ЗУ335 | Костромская область, город Кострома | 1017 | | 2.1 | 2.1 |
| 289. | :ЗУ336 | Костромская область, город Кострома | 1017 | | 2.1 | 2.1 |

| | | | | | | |
|---|---|---|---|---|---|---|
| 290. | :ЗУ337 | Костромская область, город Кострома | 1017 | | 2.1 | 2.1 |
| 291. | :ЗУ338 | Костромская область, город Кострома | 1017 | | 2.1 | 2.1 |
| 292. | :ЗУ339 | Костромская область, город Кострома | 1017 | | 2.1 | 2.1 |
| 293. | :ЗУ340 | Костромская область, город Кострома | 1017 | | 2.1 | 2.1 |
| 294. | :ЗУ341 | Костромская область, город Кострома | 1243 | Блокированная жилая застройка | 2.3 | 2.3 |
| 295. | :ЗУ342 | Костромская область, город Кострома | 1243 | | 2.3 | 2.3 |
| 296. | :ЗУ365 | Костромская область, город Кострома | 1249 | Блокированная жилая застройка | 2.3 | 2.3 |
| 297. | :ЗУ366 | Костромская область, город Кострома | 1249 | | 2.3 | 2.3 |
| 298. | :ЗУ367 | Костромская область, город Кострома | 1249 | | 2.3 | 2.3 |
| 299. | :ЗУ368 | Костромская область, город Кострома | 1250 | | 2.3 | 2.3 |
| 300. | :ЗУ369 | Костромская область, город Кострома | 1249 | | 2.3 | 2.3 |
| 301. | :ЗУ370 | Костромская область, город Кострома | 1249 | | 2.3 | 2.3 |
| 302. | :ЗУ371 | Костромская область, город Кострома | 1250 | | 2.3 | 2.3 |
| 303. | :ЗУ372 | Костромская область, город Кострома | 1249 | | 2.3 | 2.3 |
| 304. | :ЗУ373 | Костромская область, город Кострома | 1250 | | 2.3 | 2.3 |
| 305. | :ЗУ374 | Костромская область, город Кострома | 1250 | | 2.3 | 2.3 |
| 306. | :ЗУ375 | Костромская область, город Кострома | 1250 | | 2.3 | 2.3 |
| 307. | :ЗУ376 | Костромская область, город Кострома | 1250 | | 2.3 | 2.3 |
| 308. | :ЗУ377 | Костромская область, город Кострома | 1250 | | 2.3 | 2.3 |
| 309. | :ЗУ378 | Костромская область, город Кострома | 1250 | | 2.3 | 2.3 |
| 310. | :ЗУ379 | Костромская область, город Кострома | 1249 | | 2.3 | 2.3 |
| 311. | :ЗУ380 | Костромская область, город Кострома | 1250 | | 2.3 | 2.3 |
| 312. | :ЗУ381 | Костромская область, город Кострома | 1249 | | 2.3 | 2.3 |
| 313. | :ЗУ382 | Костромская область, город Кострома | 1249 | | 2.3 | 2.3 |
| 314. | :ЗУ383 | Костромская область, город Кострома | 1250 | | 2.3 | 2.3 |
| 315. | :ЗУ384 | Костромская область, город Кострома | 1249 | | 2.3 | 2.3 |

| | | | | | | |
|---|---|---|---|---|---|---|
| 316. | :ЗУ386 | Костромская область, город Кострома | 3893 | Малоэтажная многоквартирная жилая застройка | 2.1.1 | 2.1.1 |
| 317. | :ЗУ387 | Костромская область, город Кострома | 3243 | | 2.1.1 | 2.1.1 |
| 318. | :ЗУ388 | Костромская область, город Кострома | 4105 | | 2.1.1 | 2.1.1 |
| 319. | :ЗУ389 | Костромская область, город Кострома | 3144 | | 2.1.1 | 2.1.1 |
| 320. | :ЗУ390 | Костромская область, город Кострома | 1249 | Блокированная жилая застройка | 2.3 | 2.3 |
| 321. | :ЗУ391 | Костромская область, город Кострома | 1249 | | 2.3 | 2.3 |
| 322. | :ЗУ392 | Костромская область, город Кострома | 1249 | | 2.3 | 2.3 |
| 323. | :ЗУ393 | Костромская область, город Кострома | 1250 | | 2.3 | 2.3 |
| 324. | :ЗУ394 | Костромская область, город Кострома | 1249 | | 2.3 | 2.3 |
| 325. | :ЗУ395 | Костромская область, город Кострома | 1250 | | 2.3 | 2.3 |
| 326. | :ЗУ396 | Костромская область, город Кострома | 1249 | | 2.3 | 2.3 |
| 327. | :ЗУ397 | Костромская область, город Кострома | 1250 | | 2.3 | 2.3 |
| 328. | :ЗУ398 | Костромская область, город Кострома | 1250 | | 2.3 | 2.3 |
| 329. | :ЗУ399 | Костромская область, город Кострома | 1249 | | 2.3 | 2.3 |
| 330. | :ЗУ400 | Костромская область, город Кострома | 1250 | | 2.3 | 2.3 |
| 331. | :ЗУ401 | Костромская область, город Кострома | 1250 | | 2.3 | 2.3 |
| 332. | :ЗУ402 | Костромская область, город Кострома | 1249 | | 2.3 | 2.3 |
| 333. | :ЗУ403 | Костромская область, город Кострома | 1250 | | 2.3 | 2.3 |
| 334. | :ЗУ404 | Костромская область, город Кострома | 1249 | | 2.3 | 2.3 |
| 335. | :ЗУ405 | Костромская область, город Кострома | 1249 | | 2.3 | 2.3 |
| 336. | :ЗУ406 | Костромская область, город Кострома | 1250 | | 2.3 | 2.3 |
| 337. | :ЗУ407 | Костромская область, город Кострома | 1249 | | 2.3 | 2.3 |
| 338. | :ЗУ408 | Костромская область, город Кострома | 1250 | | 2.3 | 2.3 |
| 339. | :ЗУ409 | Костромская область, город Кострома | 1250 | | 2.3 | 2.3 |
| 340. | :ЗУ428 | Костромская область, город Кострома | 665 | Для индивидуаль-ного жилищ-ного строительства | 2.1 | 2.1 |
| 341. | :ЗУ429 | Костромская область, город Кострома | 666 | | 2.1 | 2.1 |

| | | | | | | |
|---|---|---|---|---|---|---|
| 342. | :ЗУ430 | Костромская область, город Кострома | 666 | | 2.1 | 2.1 |
| 343. | :ЗУ431 | Костромская область, город Кострома | 665 | | 2.1 | 2.1 |
| 344. | :ЗУ432 | Костромская область, город Кострома | 768 | | 2.1 | 2.1 |
| 345. | :ЗУ433 | Костромская область, город Кострома | 768 | | 2.1 | 2.1 |
| 346. | :ЗУ434 | Костромская область, город Кострома | 768 | | 2.1 | 2.1 |
| 347. | :ЗУ435 | Костромская область, город Кострома | 779 | | 2.1 | 2.1 |
| 348. | :ЗУ436 | Костромская область, город Кострома | 768 | Для индивидуаль-ного жилищ-ного строительства | 2.1 | 2.1 |
| 349. | :ЗУ437 | Костромская область, город Кострома | 768 | | 2.1 | 2.1 |
| 350. | :ЗУ438 | Костромская область, город Кострома | 779 | | 2.1 | 2.1 |
| 351. | :ЗУ439 | Костромская область, город Кострома | 768 | | 2.1 | 2.1 |
| 352. | :ЗУ440 | Костромская область, город Кострома | 768 | | 2.1 | 2.1 |
| 353. | :ЗУ441 | Костромская область, город Кострома | 779 | | 2.1 | 2.1 |
| 354. | :ЗУ442 | Костромская область, город Кострома | 768 | | 2.1 | 2.1 |
| 355. | :ЗУ443 | Костромская область, город Кострома | 768 | | 2.1 | 2.1 |
| 356. | :ЗУ444 | Костромская область, город Кострома | 768 | | 2.1 | 2.1 |
| 357. | :ЗУ445 | Костромская область, город Кострома | 779 | | 2.1 | 2.1 |
| 358. | :ЗУ446 | Костромская область, город Кострома | 666 | | 2.1 | 2.1 |
| 359. | :ЗУ447 | Костромская область, город Кострома | 665 | | 2.1 | 2.1 |
| 360. | :ЗУ448 | Костромская область, город Кострома | 666 | | 2.1 | 2.1 |
| 361. | :ЗУ449 | Костромская область, город Кострома | 665 | | 2.1 | 2.1 |
| 362. | :ЗУ450 | Костромская область, город Кострома | 675 | | 2.1 | 2.1 |
| 363. | :ЗУ451 | Костромская область, город Кострома | 676 | | 2.1 | 2.1 |
| 364. | :ЗУ452 | Костромская область, город Кострома | 673 | | 2.1 | 2.1 |
| 365. | :ЗУ453 | Костромская область, город Кострома | 675 | | 2.1 | 2.1 |
| 366. | :ЗУ454 | Костромская область, город Кострома | 746 | | 2.1 | 2.1 |
| 367. | :ЗУ455 | Костромская область, город Кострома | 768 | | 2.1 | 2.1 |

| | | | | | | |
|---|---|---|---|---|---|---|
| 368. | :ЗУ456 | Костромская область, город Кострома | 838 | | 2.1 | 2.1 |
| 369. | :ЗУ457 | Костромская область, город Кострома | 746 | | 2.1 | 2.1 |
| 370. | :ЗУ458 | Костромская область, город Кострома | 746 | | 2.1 | 2.1 |
| 371. | :ЗУ459 | Костромская область, город Кострома | 768 | | 2.1 | 2.1 |
| 372. | :ЗУ460 | Костромская область, город Кострома | 837 | | 2.1 | 2.1 |
| 373. | :ЗУ461 | Костромская область, город Кострома | 746 | | 2.1 | 2.1 |
| 374. | :ЗУ462 | Костромская область, город Кострома | 768 | Для индивидуального жилищ-ного строительства | 2.1 | 2.1 |
| 375. | :ЗУ463 | Костромская область, город Кострома | 838 | | 2.1 | 2.1 |
| 376. | :ЗУ464 | Костромская область, город Кострома | 746 | | 2.1 | 2.1 |
| 377. | :ЗУ465 | Костромская область, город Кострома | 745 | | 2.1 | 2.1 |
| 378. | :ЗУ466 | Костромская область, город Кострома | 768 | | 2.1 | 2.1 |
| 379. | :ЗУ467 | Костромская область, город Кострома | 838 | | 2.1 | 2.1 |
| 380. | :ЗУ468 | Костромская область, город Кострома | 675 | | 2.1 | 2.1 |
| 381. | :ЗУ469 | Костромская область, город Кострома | 676 | | 2.1 | 2.1 |
| 382. | :ЗУ470 | Костромская область, город Кострома | 674 | | 2.1 | 2.1 |
| 383. | :ЗУ471 | Костромская область, город Кострома | 675 | | 2.1 | 2.1 |
| 384. | :ЗУ472 | Костромская область, город Кострома | 1016 | | 2.1 | 2.1 |
| 385. | :ЗУ473 | Костромская область, город Кострома | 1015 | | 2.1 | 2.1 |
| 386. | :ЗУ474 | Костромская область, город Кострома | 1016 | | 2.1 | 2.1 |
| 387. | :ЗУ475 | Костромская область, город Кострома | 1015 | | 2.1 | 2.1 |
| 388. | :ЗУ476 | Костромская область, город Кострома | 1015 | | 2.1 | 2.1 |
| 389. | :ЗУ477 | Костромская область, город Кострома | 1016 | | 2.1 | 2.1 |
| 390. | :ЗУ478 | Костромская область, город Кострома | 1015 | | 2.1 | 2.1 |
| 391. | :ЗУ479 | Костромская область, город Кострома | 1016 | | 2.1 | 2.1 |
| 392. | :ЗУ480 | Костромская область, город Кострома | 1015 | | 2.1 | 2.1 |
| 393. | :ЗУ481 | Костромская область, город Кострома | 1015 | | 2.1 | 2.1 |

| | | | | | | |
|---|---|---|---|---|---|---|
| 394. | :ЗУ482 | Костромская область, город Кострома | 1016 | | 2.1 | 2.1 |
| 395. | :ЗУ483 | Костромская область, город Кострома | 1015 | | 2.1 | 2.1 |
| 396. | :ЗУ484 | Костромская область, город Кострома | 1016 | | 2.1 | 2.1 |
| 397. | :ЗУ485 | Костромская область, город Кострома | 1009 | | 2.1 | 2.1 |
| 398. | :ЗУ486 | Костромская область, город Кострома | 1015 | | 2.1 | 2.1 |
| 399. | :ЗУ487 | Костромская область, город Кострома | 1009 | | 2.1 | 2.1 |
| 400. | :ЗУ488 | Костромская область, город Кострома | 1015 | | 2.1 | 2.1 |
| 401. | :ЗУ489 | Костромская область, город Кострома | 1009 | | 2.1 | 2.1 |
| 402. | :ЗУ490 | Костромская область, город Кострома | 1015 | | 2.1 | 2.1 |
| 403. | :ЗУ491 | Костромская область, город Кострома | 1009 | | 2.1 | 2.1 |
| 404. | :ЗУ492 | Костромская область, город Кострома | 1015 | | 2.1 | 2.1 |
| 405. | :ЗУ493 | Костромская область, город Кострома | 1009 | | 2.1 | 2.1 |
| 406. | :ЗУ494 | Костромская область, город Кострома | 1016 | | 2.1 | 2.1 |
| 407. | :ЗУ495 | Костромская область, город Кострома | 1009 | | 2.1 | 2.1 |
| 408. | :ЗУ496 | Костромская область, город Кострома | 1015 | Для индивидуаль-ного жилищ-ного строительства | 2.1 | 2.1 |
| 409. | :ЗУ497 | Костромская область, город Кострома | 1009 | | 2.1 | 2.1 |
| 410. | :ЗУ498 | Костромская область, город Кострома | 1015 | | 2.1 | 2.1 |
| 411. | :ЗУ499 | Костромская область, город Кострома | 1009 | | 2.1 | 2.1 |
| 412. | :ЗУ500 | Костромская область, город Кострома | 1015 | | 2.1 | 2.1 |
| 413. | :ЗУ501 | Костромская область, город Кострома | 1009 | | 2.1 | 2.1 |
| 414. | :ЗУ502 | Костромская область, город Кострома | 1016 | | 2.1 | 2.1 |
| 415. | :ЗУ503 | Костромская область, город Кострома | 1009 | | 2.1 | 2.1 |
| 416. | :ЗУ504 | Костромская область, город Кострома | 1015 | | 2.1 | 2.1 |
| 417. | :ЗУ505 | Костромская область, город Кострома | 1009 | | 2.1 | 2.1 |
| 418. | :ЗУ506 | Костромская область, город Кострома | 1016 | | 2.1 | 2.1 |
| 419. | :ЗУ507 | Костромская область, город Кострома | 1009 | | 2.1 | 2.1 |

| | | | | | | |
|---|---|---|---|---|---|---|
| 420. | :ЗУ508 | Костромская область, город Кострома | 1015 | | 2.1 | 2.1 |
| 421. | :ЗУ509 | Костромская область, город Кострома | 1009 | | 2.1 | 2.1 |
| 422. | :ЗУ510 | Костромская область, город Кострома | 1016 | | 2.1 | 2.1 |
| 423. | :ЗУ511 | Костромская область, город Кострома | 1009 | | 2.1 | 2.1 |
| 424. | :ЗУ512 | Костромская область, город Кострома | 1015 | | 2.1 | 2.1 |
| 425. | :ЗУ513 | Костромская область, город Кострома | 1009 | | 2.1 | 2.1 |
| 426. | :ЗУ514 | Костромская область, город Кострома | 1015 | Для индивидуаль-ного жилищ-ного строительства | 2.1 | 2.1 |
| 427. | :ЗУ515 | Костромская область, город Кострома | 1009 | | 2.1 | 2.1 |
| 428. | :ЗУ516 | Костромская область, город Кострома | 1016 | | 2.1 | 2.1 |
| 429. | :ЗУ517 | Костромская область, город Кострома | 1009 | | 2.1 | 2.1 |
| 430. | :ЗУ518 | Костромская область, город Кострома | 1016 | | 2.1 | 2.1 |
| 431. | :ЗУ519 | Костромская область, город Кострома | 1009 | | 2.1 | 2.1 |
| 432. | :ЗУ528 | Костромская область, город Кострома | 796 | | 2.1 | 2.1 |
| 433. | :ЗУ529 | Костромская область, город Кострома | 796 | | 2.1 | 2.1 |
| 434. | :ЗУ530 | Костромская область, город Кострома | 796 | | 2.1 | 2.1 |
| 435. | :ЗУ531 | Костромская область, город Кострома | 796 | | 2.1 | 2.1 |
| 436. | :ЗУ532 | Костромская область, город Кострома | 742 | | 2.1 | 2.1 |
| 437. | :ЗУ533 | Костромская область, город Кострома | 742 | | 2.1 | 2.1 |
| 438. | :ЗУ534 | Костромская область, город Кострома | 975 | | 2.1 | 2.1 |
| 439. | :ЗУ535 | Костромская область, город Кострома | 873 | | 2.1 | 2.1 |
| 440. | :ЗУ536 | Костромская область, город Кострома | 742 | | 2.1 | 2.1 |
| 441. | :ЗУ537 | Костромская область, город Кострома | 976 | | 2.1 | 2.1 |
| 442. | :ЗУ538 | Костромская область, город Кострома | 873 | | 2.1 | 2.1 |
| 443. | :ЗУ539 | Костромская область, город Кострома | 743 | | 2.1 | 2.1 |
| 444. | :ЗУ540 | Костромская область, город Кострома | 742 | | 2.1 | 2.1 |
| 445. | :ЗУ541 | Костромская область, город Кострома | 975 | | 2.1 | 2.1 |

| | | | | | | |
|---|---|---|---|---|---|---|
| 446. | :ЗУ542 | Костромская область, город Кострома | 873 | | 2.1 | 2.1 |
| 447. | :ЗУ543 | Костромская область, город Кострома | 743 | | 2.1 | 2.1 |
| 448. | :ЗУ544 | Костромская область, город Кострома | 975 | | 2.1 | 2.1 |
| 449. | :ЗУ545 | Костромская область, город Кострома | 873 | | 2.1 | 2.1 |
| 450. | :ЗУ546 | Костромская область, город Кострома | 796 | | 2.1 | 2.1 |
| 451. | :ЗУ547 | Костромская область, город Кострома | 796 | | 2.1 | 2.1 |
| 452. | :ЗУ548 | Костромская область, город Кострома | 796 | Для индивидуального жилищ-ного строительства | 2.1 | 2.1 |
| 453. | :ЗУ549 | Костромская область, город Кострома | 796 | | 2.1 | 2.1 |
| 454. | :ЗУ550 | Костромская область, город Кострома | 807 | | 2.1 | 2.1 |
| 455. | :ЗУ551 | Костромская область, город Кострома | 907 | | 2.1 | 2.1 |
| 456. | :ЗУ552 | Костромская область, город Кострома | 807 | | 2.1 | 2.1 |
| 457. | :ЗУ553 | Костромская область, город Кострома | 807 | | 2.1 | 2.1 |
| 458. | :ЗУ554 | Костромская область, город Кострома | 743 | | 2.1 | 2.1 |
| 459. | :ЗУ555 | Костромская область, город Кострома | 742 | | 2.1 | 2.1 |
| 460. | :ЗУ556 | Костромская область, город Кострома | 938 | | 2.1 | 2.1 |
| 461. | :ЗУ557 | Костромская область, город Кострома | 938 | | 2.1 | 2.1 |
| 462. | :ЗУ558 | Костромская область, город Кострома | 742 | | 2.1 | 2.1 |
| 463. | :ЗУ559 | Костромская область, город Кострома | 938 | | 2.1 | 2.1 |
| 464. | :ЗУ560 | Костромская область, город Кострома | 938 | | 2.1 | 2.1 |
| 465. | :ЗУ561 | Костромская область, город Кострома | 743 | | 2.1 | 2.1 |
| 466. | :ЗУ562 | Костромская область, город Кострома | 742 | | 2.1 | 2.1 |
| 467. | :ЗУ563 | Костромская область, город Кострома | 939 | | 2.1 | 2.1 |
| 468. | :ЗУ564 | Костромская область, город Кострома | 938 | | 2.1 | 2.1 |
| 469. | :ЗУ565 | Костромская область, город Кострома | 742 | | 2.1 | 2.1 |
| 470. | :ЗУ566 | Костромская область, город Кострома | 938 | | 2.1 | 2.1 |
| 471. | :ЗУ567 | Костромская область, город Кострома | 938 | | 2.1 | 2.1 |

| | | | | | | |
|---|---|---|---|---|---|---|
| 472. | :ЗУ568 | Костромская область, город Кострома | 807 | | 2.1 | 2.1 |
| 473. | :ЗУ569 | Костромская область, город Кострома | 807 | | 2.1 | 2.1 |
| 474. | :ЗУ570 | Костромская область, город Кострома | 807 | | 2.1 | 2.1 |
| 475. | :ЗУ571 | Костромская область, город Кострома | 807 | | 2.1 | 2.1 |
| 476. | :ЗУ572 | Костромская область, город Кострома | 977 | | 2.1 | 2.1 |
| 477. | :ЗУ573 | Костромская область, город Кострома | 978 | | 2.1 | 2.1 |
| 478. | :ЗУ574 | Костромская область, город Кострома | 977 | Для индивидуаль-ного жилищ-ного строительства | 2.1 | 2.1 |
| 479. | :ЗУ575 | Костромская область, город Кострома | 978 | | 2.1 | 2.1 |
| 480. | :ЗУ576 | Костромская область, город Кострома | 977 | | 2.1 | 2.1 |
| 481. | :ЗУ577 | Костромская область, город Кострома | 977 | | 2.1 | 2.1 |
| 482. | :ЗУ578 | Костромская область, город Кострома | 977 | | 2.1 | 2.1 |
| 483. | :ЗУ579 | Костромская область, город Кострома | 977 | | 2.1 | 2.1 |
| 484. | :ЗУ580 | Костромская область, город Кострома | 978 | | 2.1 | 2.1 |
| 485. | :ЗУ581 | Костромская область, город Кострома | 977 | | 2.1 | 2.1 |
| 486. | :ЗУ582 | Костромская область, город Кострома | 977 | | 2.1 | 2.1 |
| 487. | :ЗУ583 | Костромская область, город Кострома | 978 | | 2.1 | 2.1 |
| 488. | :ЗУ584 | Костромская область, город Кострома | 978 | | 2.1 | 2.1 |
| 489. | :ЗУ585 | Костромская область, город Кострома | 978 | | 2.1 | 2.1 |
| 490. | :ЗУ586 | Костромская область, город Кострома | 974 | | 2.1 | 2.1 |
| 491. | :ЗУ587 | Костромская область, город Кострома | 974 | | 2.1 | 2.1 |
| 492. | :ЗУ588 | Костромская область, город Кострома | 974 | | 2.1 | 2.1 |
| 493. | :ЗУ589 | Костромская область, город Кострома | 974 | | 2.1 | 2.1 |
| 494. | :ЗУ590 | Костромская область, город Кострома | 975 | | 2.1 | 2.1 |
| 495. | :ЗУ591 | Костромская область, город Кострома | 975 | | 2.1 | 2.1 |
| 496. | :ЗУ592 | Костромская область, город Кострома | 975 | | 2.1 | 2.1 |
| 497. | :ЗУ593 | Костромская область, город Кострома | 975 | | 2.1 | 2.1 |

| | | | | | | |
|---|---|---|---|---|---|---|
| 498. | :ЗУ594 | Костромская область, город Кострома | 975 | | 2.1 | 2.1 |
| 499. | :ЗУ595 | Костромская область, город Кострома | 975 | | 2.1 | 2.1 |
| 500. | :ЗУ596 | Костромская область, город Кострома | 975 | | 2.1 | 2.1 |
| 501. | :ЗУ597 | Костромская область, город Кострома | 975 | | 2.1 | 2.1 |
| 502. | :ЗУ598 | Костромская область, город Кострома | 975 | | 2.1 | 2.1 |
| 503. | :ЗУ599 | Костромская область, город Кострома | 975 | | 2.1 | 2.1 |
| 504. | :ЗУ600 | Костромская область, город Кострома | 974 | Для индивидуаль-ного жилищ-ного строительства | 2.1 | 2.1 |
| 505. | :ЗУ601 | Костромская область, город Кострома | 974 | | 2.1 | 2.1 |
| 506. | :ЗУ602 | Костромская область, город Кострома | 975 | | 2.1 | 2.1 |
| 507. | :ЗУ603 | Костромская область, город Кострома | 975 | | 2.1 | 2.1 |
| 508. | :ЗУ604 | Костромская область, город Кострома | 975 | | 2.1 | 2.1 |
| 509. | :ЗУ605 | Костромская область, город Кострома | 975 | | 2.1 | 2.1 |
| 510. | :ЗУ606 | Костромская область, город Кострома | 975 | | 2.1 | 2.1 |
| 511. | :ЗУ607 | Костромская область, город Кострома | 974 | | 2.1 | 2.1 |
| 512. | :ЗУ608 | Костромская область, город Кострома | 975 | | 2.1 | 2.1 |
| 513. | :ЗУ609 | Костромская область, город Кострома | 975 | | 2.1 | 2.1 |
| 514. | :ЗУ610 | Костромская область, город Кострома | 975 | | 2.1 | 2.1 |
| 515. | :ЗУ611 | Костромская область, город Кострома | 975 | | 2.1 | 2.1 |
| 516. | :ЗУ612 | Костромская область, город Кострома | 975 | | 2.1 | 2.1 |
| 517. | :ЗУ613 | Костромская область, город Кострома | 975 | | 2.1 | 2.1 |
| 518. | :ЗУ614 | Костромская область, город Кострома | 974 | | 2.1 | 2.1 |
| 519. | :ЗУ615 | Костромская область, город Кострома | 975 | | 2.1 | 2.1 |
| 520. | :ЗУ616 | Костромская область, город Кострома | 975 | | 2.1 | 2.1 |
| 521. | :ЗУ617 | Костромская область, город Кострома | 975 | | 2.1 | 2.1 |
| 522. | :ЗУ618 | Костромская область, город Кострома | 975 | | 2.1 | 2.1 |
| 523. | :ЗУ619 | Костромская область, город Кострома | 974 | | 2.1 | 2.1 |

| | | | | | | |
|---|---|---|---|---|---|---|
| 524. | :ЗУ620 | Костромская область, город Кострома | 975 | | 2.1 | 2.1 |
| 525. | :ЗУ622 | Костромская область, город Кострома | 975 | | 2.1 | 2.1 |
| 526. | :ЗУ410 | Костромская область, город Кострома | 975 | | 2.1 | 2.1 |
| 527. | :ЗУ412 | Костромская область, город Кострома | 975 | | 2.1 | 2.1 |
| 528. | :ЗУ414 | Костромская область, город Кострома | 975 | | 2.1 | 2.1 |
| 529. | :ЗУ420 | Костромская область, город Кострома | 975 | | 2.1 | 2.1 |
| 530. | :ЗУ421 | Костромская область, город Кострома | 975 | Для индивидуального жилищ-ного строительства | 2.1 | 2.1 |
| 531. | :ЗУ422 | Костромская область, город Кострома | 974 | | 2.1 | 2.1 |
| 532. | :ЗУ364 | Костромская область, город Кострома | 6748 | Малоэтажная многоквартирная жилая застройка | 2.1.1 | 2.1.1 |
| 533. | :ЗУ385 | Костромская область, город Кострома | 6748 | | 2.1.1 | 2.1.1 |
| 534. | :ЗУ623 | Костромская область, город Кострома | 889 | Для индивидуального жилищ-ного строительства | 2.1 | 2.1 |
| 535. | :ЗУ624 | Костромская область, город Кострома | 889 | | 2.1 | 2.1 |
| 536. | :ЗУ625 | Костромская область, город Кострома | 889 | | 2.1 | 2.1 |
| 537. | :ЗУ626 | Костромская область, город Кострома | 889 | | 2.1 | 2.1 |
| 538. | :ЗУ627 | Костромская область, город Кострома | 586 | | 2.1 | 2.1 |
| 539. | :ЗУ639 | Костромская область, город Кострома | 866 | | 2.1 | 2.1 |
| | | Участки коммунального обслуживания | | | | |
| 540. | :ЗУ7 | Костромская область, город Кострома | 354 | Коммунальное обслуживание | 3.1 | 3.1 |
| 541. | :ЗУ8 | Костромская область, город Кострома | 156 | | 3.1 | 3.1 |
| 542. | :ЗУ52 | Костромская область, город Кострома | 153 | | 3.1 | 3.1 |
| 543. | :ЗУ53 | Костромская область, город Кострома | 293 | | 3.1 | 3.1 |
| 544. | :ЗУ70 | Костромская область, город Кострома | 916 | | 3.1 | 3.1 |
| 545. | :ЗУ348 | Костромская область, город Кострома | 487 | | 3.1 | 3.1 |
| 546. | :ЗУ352 | Костромская область, город Кострома | 159 | | 3.1 | 3.1 |
| 547. | :ЗУ418 | Костромская область, город Кострома | 176 | | 3.1 | 3.1 |
| 548. | :ЗУ419 | Костромская область, город Кострома | 178 | | 3.1 | 3.1 |

| | | | | | | |
|---|---|---|---|---|---|---|
| 549. | :ЗУ426 | Костромская область, город Кострома | 160 | | 3.1 | 3.1 |
| 550. | :ЗУ427 | Костромская область, город Кострома | 160 | | 3.1 | 3.1 |
| Участки общественно-деловой застройки | | | | | | |
| 551. | :ЗУ4 | Костромская область, город Кострома | 5497 | Дошкольное, начальное и среднее общее образование | 3.5.1 | 3.5.1 |
| 552. | :ЗУ219 | Костромская область, город Кострома | 4520 | | 3.5.1 | 3.5.1 |
| 553. | :ЗУ360 | Костромская область, город Кострома | 11898 | | 3.5.1 | 3.5.1 |
| 554. | :ЗУ363 | Костромская область, город Кострома | 5458 | | 3.5.1 | 3.5.1 |
| 555. | :ЗУ411 | Костромская область, город Кострома | 33282 | | 3.5.1 | 3.5.1 |
| 556. | :ЗУ424 | Костромская область, город Кострома | 4514 | | 3.5.1 | 3.5.1 |
| 557. | :ЗУ527 | Костромская область, город Кострома | 6047 | | 3.5.1 | 3.5.1 |
| 558. | :ЗУ354 | Костромская область, город Кострома | 14199 | Объекты торговли (торговые центры, торгово-развлекательные центры (комплексы) | 4.2 | 4.2 |
| 559. | :ЗУ48 | Костромская область, город Кострома | 653 | Магазины | 4.4 | 4.4 |
| 560. | :ЗУ49 | Костромская область, город Кострома | 654 | | 4.4 | 4.4 |
| 561. | :ЗУ524 | Костромская область, город Кострома | 1095 | | 4.4 | 4.4 |
| 562. | :ЗУ525 | Костромская область, город Кострома | 1152 | | 4.4 | 4.4 |
| 563. | :ЗУ346 | Костромская область, город Кострома | 2883 | Объекты дорожного сервиса | 4.9.1 | 4.9.1 |
| 564. | :ЗУ357 | Костромская область, город Кострома | 14061 | Стационарное медицинское обслуживание | 3.4.2 | 3.4.2 |

| | | | | | | |
|---|---|---|---|---|---|---|
| 565. | :ЗУ678 | Костромская область, город Кострома | 5000 | Амбулаторно-поликлиническое обслуживание | 3.4.1 | 3.4.1 |
| 566. | :ЗУ423 | Костромская область, город Кострома | 10141 | Спорт | 5.1 | 5.1 |
| 567. | :ЗУ356 | Костромская область, город Кострома | 18149 | | 5.1 | 5.1 |
| 568. | :ЗУ359 | Костромская область, город Кострома | 6447 | Культурное развитие | 3.6 | 3.6 |
| 569. | :ЗУ417 | Костромская область, город Кострома | 5641 | Социальное обслуживание | 3.2 | 3.2 |
| 570. | :ЗУ415 | Костромская область, город Кострома | 7122 | Религиозное использование | 3.7 | 3.7 |
| 571. | :ЗУ23 | Костромская область, город Кострома | 20217 | Гостиничное обслуживание | 4.7 | 4.7 |
| 572. | :ЗУ351 | Костромская область, город Кострома | 3553 | Обеспечение внутреннего правопорядка | 8.3 | 8.3 |
| 573. | :ЗУ6 | Костромская область, город Кострома | 7417 | Вид разрешенного использования устанавливается в соответствии с ВРИ предусмотренным зоной Д-1, за исключением ВРИ "среднеэтажная жилая застройка", "производственная деятельность" без наложение СЗЗ на территорию индивидуальной жилой застройки | 4.3 | 4.3 |
| 574. | :ЗУ344 | Костромская область, город Кострома | 5669 | | 6.3 | 6.3 |
| 575. | :ЗУ349 | Костромская область, город Кострома | 4944 | | 4.4, 8.3, 4.6, 3.3 | 4.4, 8.3, 4.6, 3.3 |
| 576. | :ЗУ520 | Костромская область, город Кострома | 865 | Вид разрешенного использования устанавливается в соответствии с ВРИ предусмотренным зоной ГО, за исключением ВРИ "среднеэтажная жилая | | |
| 577. | :ЗУ521 | Костромская область, город Кострома | 889 | | | |
| 578. | :ЗУ522 | Костромская область, город Кострома | 497 | | | |

| | | | | | | |
|---|---|---|---|---|---|---|
| 579. | :ЗУ523 | Костромская область, город Кострома | 497 | застройка", "производственная деятельность" без наложения СЗЗ на территорию жилой застройки | 4.4, 8.3, 4.6, 3.3 | 4.4, 8.3, 4.6, 3.3 |

2. Перечень и сведения о площади образуемых земельных участков, которые будут отнесены к территориям общего пользования или имуществу общего пользования, в том числе в отношении которых предполагаются резервирование и (или) изъятие для государственных или муниципальных нужд, представлены в таблице № 3.

Таблица №3

| № п/п | Условный номер земельного участка | Адрес | Площадь, кв.м. | Наименование вида разрешенного использования | Код по Классификатору видов разрешенного использования | Код вида, соответствующий Правилам землепользования и застройки г. Костромы |
|---|---|---|---|---|---|---|
| 1 | 2 | 3 | 4 | 5 | 6 | 7 |
| 1. | :ЗУ1 | Костромская область, город Кострома | 41304 | Земельные участки (территории) общего пользования | 12.0 | 12.0 |
| 2. | :ЗУ2 | Костромская область, город Кострома | 35865 | | 12.0 | 12.0 |
| 3. | :ЗУ3 | Костромская область, город Кострома | 32158 | | 12.0 | 12.0 |
| 4. | :ЗУ5 | Костромская область, город Кострома | 3867 | | 12.0 | 12.0 |
| 5. | :ЗУ737 | Костромская область, город Кострома | 1973 | | 12.0 | 12.0 |
| 6. | :ЗУ738 | Костромская область, город Кострома | 2352 | | 12.0 | 12.0 |
| 7. | :ЗУ739 | Костромская область, город Кострома | 2352 | | 12.0 | 12.0 |
| 8. | :ЗУ740 | Костромская область, город Кострома | 2352 | | 12.0 | 12.0 |
| 9. | :ЗУ741 | Костромская область, город Кострома | 2352 | | 12.0 | 12.0 |
| 10. | :ЗУ742 | Костромская область, город Кострома | 2352 | | 12.0 | 12.0 |
| 11. | :ЗУ743 | Костромская область, город Кострома | 2352 | | 12.0 | 12.0 |
| 12. | :ЗУ744 | Костромская область, город Кострома | 2352 | | 12.0 | 12.0 |
| 13. | :ЗУ745 | Костромская область, город Кострома | 5448 | | 12.0 | 12.0 |

| | | | | | | |
|---|---|---|---|---|---|---|
| 14. | :ЗУ50 | Костромская область, город Кострома | 424 | Земельные участки (территории) общего пользования | 12.0 | 12.0 |
| 15. | :ЗУ734 | Костромская область, город Кострома | 21640 | | 12.0 | 12.0 |
| 16. | :ЗУ752 | Костромская область, город Кострома | 4471 | | 12.0 | 12.0 |
| 17. | :ЗУ753 | Костромская область, город Кострома | 4472 | | 12.0 | 12.0 |
| 18. | :ЗУ754 | Костромская область, город Кострома | 7005 | | 12.0 | 12.0 |
| 19. | :ЗУ755 | Костромская область, город Кострома | 4491 | | 12.0 | 12.0 |
| 20. | :ЗУ755 | Костромская область, город Кострома | 6421 | | 12.0 | 12.0 |
| 21. | :ЗУ757 | Костромская область, город Кострома | 13421 | | 12.0 | 12.0 |
| 22. | :ЗУ343 | Костромская область, город Кострома | 3809 | | 12.0 | 12.0 |
| 23. | :ЗУ347 | Костромская область, город Кострома | 475 | | 12.0 | 12.0 |
| 24. | :ЗУ353 | Костромская область, город Кострома | 1415 | | 12.0 | 12.0 |
| 25. | :ЗУ355 | Костромская область, город Кострома | 2367 | | 12.0 | 12.0 |
| 26. | :ЗУ362 | Костромская область, город Кострома | 5556 | | 12.0 | 12.0 |
| 27. | :ЗУ413 | Костромская область, город Кострома | 53666 | | 12.0 | 12.0 |
| 28. | :ЗУ735 | Костромская область, город Кострома | 6085 | | 12.0 | 12.0 |
| 29. | :ЗУ736 | Костромская область, город Кострома | 1494 | | 12.0 | 12.0 |
| 30. | :ЗУ758 | Костромская область, город Кострома | 3773 | | 12.0 | 12.0 |
| 31. | :ЗУ425 | Костромская область, город Кострома | 3345 | | 12.0 | 12.0 |
| 32. | :ЗУ416 | Костромская область, город Кострома | 1271 | Улично-дорожная сеть | 12.0.1 | 12.0.1 |
| 33. | :ЗУ345 | Костромская область, город Кострома | 880 | | 12.0.1 | 12.0.1 |
| 34. | :ЗУ350 | Костромская область, город Кострома | 907 | | 12.0.1 | 12.0.1 |
| 35. | :ЗУ361 | Костромская область, город Кострома | 3609 | | 12.0.1 | 12.0.1 |
| 36. | :ЗУ259 | Костромская область, город Кострома | 440 | | 12.0.1 | 12.0.1 |
| 37. | :ЗУ279 | Костромская область, город Кострома | 440 | | 12.0.1 | 12.0.1 |
| 38. | :ЗУ154 | Костромская область, город Кострома | 442 | | 12.0.1 | 12.0.1 |
| 39. | :ЗУ179 | Костромская область, город Кострома | 442 | | 12.0.1 | 12.0.1 |

| | | | | | | |
|---|---|---|---|---|---|---|
| 40. | :ЗУ198 | Костромская область, город Кострома | 473 | | 12.0.1 | 12.0.1 |
| 41. | :ЗУ234 | Костромская область, город Кострома | 473 | | 12.0.1 | 12.0.1 |
| 42. | :ЗУ95 | Костромская область, город Кострома | 474 | | 12.0.1 | 12.0.1 |
| 43. | :ЗУ115 | Костромская область, город Кострома | 475 | | 12.0.1 | 12.0.1 |
| 44. | :ЗУ526 | Костромская область, город Кострома | 987 | | 12.0.1 | 12.0.1 |
| 45. | :ЗУ318 | Костромская область, город Кострома | 61464 | | 12.0.1 | 12.0.1 |
| 46. | :ЗУ358 | Костромская область, город Кострома | 1816 | | 12.0.1 | 12.0.1 |
| 47. | :ЗУ155 | Костромская область, город Кострома | 33951 | | 12.0.1 | 12.0.1 |
| 48. | :ЗУ156 | Костромская область, город Кострома | 8575 | | 12.0.1 | 12.0.1 |
| 49. | :ЗУ157 | Костромская область, город Кострома | 3043 | | 12.0.1 | 12.0.1 |
| 50. | :ЗУ158 | Костромская область, город Кострома | 67718 | | 12.0.1 | 12.0.1 |
| 51. | :ЗУ159 | Костромская область, город Кострома | 18013 | | 12.0.1 | 12.0.1 |
| 52. | :ЗУ160 | Костромская область, город Кострома | 12909 | Улично-дорожная сеть | 12.0.1 | 12.0.1 |
| 53. | :ЗУ161 | Костромская область, город Кострома | 293 | | 12.0.1 | 12.0.1 |
| 54. | :ЗУ162 | Костромская область, город Кострома | 801 | | 12.0.1 | 12.0.1 |
| 55. | :ЗУ163 | Костромская область, город Кострома | 7879 | | 12.0.1 | 12.0.1 |
| 56. | :ЗУ164 | Костромская область, город Кострома | 6162 | | 12.0.1 | 12.0.1 |
| 57. | :ЗУ165 | Костромская область, город Кострома | 706 | | 12.0.1 | 12.0.1 |
| 58. | :ЗУ166 | Костромская область, город Кострома | 591 | | 12.0.1 | 12.0.1 |
| 59. | :ЗУ167 | Костромская область, город Кострома | 1798 | Улично-дорожная сеть | 12.0.1 | 12.0.1 |
| 60. | :ЗУ168 | Костромская область, город Кострома | 2260 | | 12.0.1 | 12.0.1 |
| 61. | :ЗУ169 | Костромская область, город Кострома | 17219 | | 12.0.1 | 12.0.1 |
| 62. | :ЗУ170 | Костромская область, город Кострома | 12909 | | 12.0.1 | 12.0.1 |
| 63. | :ЗУ171 | Костромская область, город Кострома | 16640 | | 12.0.1 | 12.0.1 |
| 64. | :ЗУ172 | Костромская область, город Кострома | 12909 | | 12.0.1 | 12.0.1 |
| 65. | :ЗУ173 | Костромская область, город Кострома | 12909 | | 12.0.1 | 12.0.1 |

| | | | | | | |
|---|---|---|---|---|---|---|
| 66. | :ЗУ174 | Костромская область, город Кострома | 7613 | | 12.0.1 | 12.0.1 |
| 67. | :ЗУ175 | Костромская область, город Кострома | 2473 | | 12.0.1 | 12.0.1 |
| 68. | :ЗУ176 | Костромская область, город Кострома | 3027 | | 12.0.1 | 12.0.1 |
| 69. | :ЗУ621 | Костромская область, город Кострома | 1576 | | 12.0.1 | 12.0.1 |
| 70. | :ЗУ628 | Костромская область, город Кострома | 559 | Улично-дорожная сеть | 12.0.1 | 12.0.1 |
| 71. | :ЗУ629 | Костромская область, город Кострома | 586 | | 12.0.1 | 12.0.1 |
| 72. | :ЗУ630 | Костромская область, город Кострома | 525 | | 12.0.1 | 12.0.1 |
| 73. | :ЗУ631 | Костромская область, город Кострома | 525 | | 12.0.1 | 12.0.1 |
| 74. | :ЗУ632 | Костромская область, город Кострома | 526 | | 12.0.1 | 12.0.1 |
| 75. | :ЗУ633 | Костромская область, город Кострома | 523 | | 12.0.1 | 12.0.1 |
| 76. | :ЗУ634 | Костромская область, город Кострома | 475 | | 12.0.1 | 12.0.1 |
| 77. | :ЗУ635 | Костромская область, город Кострома | 577 | | 12.0.1 | 12.0.1 |
| 78. | :ЗУ636 | Костромская область, город Кострома | 579 | | 12.0.1 | 12.0.1 |
| 79. | :ЗУ637 | Костромская область, город Кострома | 601 | | 12.0.1 | 12.0.1 |
| 80. | :ЗУ638 | Костромская область, город Кострома | 598 | | 12.0.1 | 12.0.1 |
| 81. | :ЗУ640 | Костромская область, город Кострома | 579 | | 12.0.1 | 12.0.1 |
| 82. | :ЗУ641 | Костромская область, город Кострома | 579 | | 12.0.1 | 12.0.1 |
| 83. | :ЗУ642 | Костромская область, город Кострома | 375 | | 12.0.1 | 12.0.1 |
| 84. | :ЗУ643 | Костромская область, город Кострома | 576 | | 12.0.1 | 12.0.1 |
| 85. | :ЗУ644 | Костромская область, город Кострома | 786 | | 12.0.1 | 12.0.1 |
| 86. | :ЗУ645 | Костромская область, город Кострома | 578 | | 12.0.1 | 12.0.1 |
| 87. | :ЗУ646 | Костромская область, город Кострома | 579 | | 12.0.1 | 12.0.1 |
| 88. | :ЗУ647 | Костромская область, город Кострома | 588 | | 12.0.1 | 12.0.1 |
| 89. | :ЗУ648 | Костромская область, город Кострома | 589 | | 12.0.1 | 12.0.1 |
| 90. | :ЗУ649 | Костромская область, город Кострома | 577 | | 12.0.1 | 12.0.1 |
| 91. | :ЗУ650 | Костромская область, город Кострома | 579 | | 12.0.1 | 12.0.1 |

| | | | | | | |
|---|---|---|---|---|---|---|
| 92. | :ЗУ651 | Костромская область, город Кострома | 579 | Улично-дорожная сеть | 12.0.1 | 12.0.1 |
| 93. | :ЗУ652 | Костромская область, город Кострома | 579 | | 12.0.1 | 12.0.1 |
| 94. | :ЗУ653 | Костромская область, город Кострома | 636 | | 12.0.1 | 12.0.1 |
| 95. | :ЗУ654 | Костромская область, город Кострома | 636 | | 12.0.1 | 12.0.1 |
| 96. | :ЗУ655 | Костромская область, город Кострома | 371 | | 12.0.1 | 12.0.1 |
| 97. | :ЗУ656 | Костромская область, город Кострома | 372 | | 12.0.1 | 12.0.1 |
| 98. | :ЗУ657 | Костромская область, город Кострома | 373 | | 12.0.1 | 12.0.1 |
| 99. | :ЗУ658 | Костромская область, город Кострома | 374 | | 12.0.1 | 12.0.1 |
| 100. | :ЗУ659 | Костромская область, город Кострома | 423 | | 12.0.1 | 12.0.1 |
| 101. | :ЗУ660 | Костромская область, город Кострома | 362 | | 12.0.1 | 12.0.1 |
| 102. | :ЗУ661 | Костромская область, город Кострома | 367 | | 12.0.1 | 12.0.1 |
| 103. | :ЗУ662 | Костромская область, город Кострома | 372 | | 12.0.1 | 12.0.1 |
| 104. | :ЗУ663 | Костромская область, город Кострома | 464 | | 12.0.1 | 12.0.1 |
| 105. | :ЗУ664 | Костромская область, город Кострома | 429 | | 12.0.1 | 12.0.1 |
| 106. | :ЗУ665 | Костромская область, город Кострома | 432 | | 12.0.1 | 12.0.1 |
| 107. | :ЗУ666 | Костромская область, город Кострома | 550 | | 12.0.1 | 12.0.1 |
| 108. | :ЗУ667 | Костромская область, город Кострома | 580 | | 12.0.1 | 12.0.1 |
| 109. | :ЗУ668 | Костромская область, город Кострома | 579 | | 12.0.1 | 12.0.1 |
| 110. | :ЗУ669 | Костромская область, город Кострома | 577 | | 12.0.1 | 12.0.1 |
| 111. | :ЗУ670 | Костромская область, город Кострома | 578 | | 12.0.1 | 12.0.1 |
| 112. | :ЗУ671 | Костромская область, город Кострома | 577 | | 12.0.1 | 12.0.1 |
| 113. | :ЗУ672 | Костромская область, город Кострома | 579 | | 12.0.1 | 12.0.1 |
| 114. | :ЗУ673 | Костромская область, город Кострома | 577 | | 12.0.1 | 12.0.1 |
| 115. | :ЗУ674 | Костромская область, город Кострома | 578 | | 12.0.1 | 12.0.1 |
| 116. | :ЗУ675 | Костромская область, город Кострома | 25140 | Улично-дорожная сеть | 12.0.1 | 12.0.1 |
| 117. | :ЗУ676 | Костромская область, город Кострома | 4600 | | 12.0.1 | 12.0.1 |

| | | | | | | |
|---|---|---|---|---|---|---|
| 118. | :ЗУ677 | Костромская область, город Кострома | 11430 | | 12.0.1 | 12.0.1 |
| 119. | :ЗУ679 | Костромская область, город Кострома | 3694 | | 12.0.1 | 12.0.1 |
| 120. | :ЗУ680 | Костромская область, город Кострома | 2479 | | 12.0.1 | 12.0.1 |
| 121. | :ЗУ681 | Костромская область, город Кострома | 763 | | 12.0.1 | 12.0.1 |
| 122. | :ЗУ682 | Костромская область, город Кострома | 999 | | 12.0.1 | 12.0.1 |
| 123. | :ЗУ683 | Костромская область, город Кострома | 2292 | | 12.0.1 | 12.0.1 |
| 124. | :ЗУ684 | Костромская область, город Кострома | 2527 | | 12.0.1 | 12.0.1 |
| 125. | :ЗУ685 | Костромская область, город Кострома | 710 | | 12.0.1 | 12.0.1 |
| 126. | :ЗУ686 | Костромская область, город Кострома | 1002 | | 12.0.1 | 12.0.1 |
| 127. | :ЗУ687 | Костромская область, город Кострома | 699 | | 12.0.1 | 12.0.1 |
| 128. | :ЗУ688 | Костромская область, город Кострома | 1055 | | 12.0.1 | 12.0.1 |
| 129. | :ЗУ689 | Костромская область, город Кострома | 397 | | 12.0.1 | 12.0.1 |
| 130. | :ЗУ690 | Костромская область, город Кострома | 999 | | 12.0.1 | 12.0.1 |
| 131. | :ЗУ691 | Костромская область, город Кострома | 1003 | | 12.0.1 | 12.0.1 |
| 132. | :ЗУ692 | Костромская область, город Кострома | 1048 | | 12.0.1 | 12.0.1 |
| 133. | :ЗУ693 | Костромская область, город Кострома | 2402 | Улично-дорожная сеть | 12.0.1 | 12.0.1 |
| 134. | :ЗУ694 | Костромская область, город Кострома | 2520 | | 12.0.1 | 12.0.1 |
| 135. | :ЗУ695 | Костромская область, город Кострома | 16140 | | 12.0.1 | 12.0.1 |
| 136. | :ЗУ696 | Костромская область, город Кострома | 3236 | | 12.0.1 | 12.0.1 |
| 137. | :ЗУ697 | Костромская область, город Кострома | 2524 | | 12.0.1 | 12.0.1 |
| 138. | :ЗУ698 | Костромская область, город Кострома | 29933 | | 12.0.1 | 12.0.1 |
| 139. | :ЗУ699 | Костромская область, город Кострома | 1046 | | 12.0.1 | 12.0.1 |
| 140. | :ЗУ700 | Костромская область, город Кострома | 1500 | | 12.0.1 | 12.0.1 |
| 141. | :ЗУ701 | Костромская область, город Кострома | 7452 | | 12.0.1 | 12.0.1 |
| 142. | :ЗУ702 | Костромская область, город Кострома | 27914 | | 12.0.1 | 12.0.1 |
| 143. | :ЗУ703 | Костромская область, город Кострома | 363 | | 12.0.1 | 12.0.1 |

| | | | | | | |
|---|---|---|---|---|---|---|
| 144. | :ЗУ704 | Костромская область, город Кострома | 1000 | | 12.0.1 | 12.0.1 |
| 145. | :ЗУ705 | Костромская область, город Кострома | 5151 | | 12.0.1 | 12.0.1 |
| 146. | :ЗУ706 | Костромская область, город Кострома | 14939 | | 12.0.1 | 12.0.1 |
| 147. | :ЗУ707 | Костромская область, город Кострома | 1749 | | 12.0.1 | 12.0.1 |
| 148. | :ЗУ708 | Костромская область, город Кострома | 2500 | | 12.0.1 | 12.0.1 |
| 149. | :ЗУ709 | Костромская область, город Кострома | 2500 | | 12.0.1 | 12.0.1 |
| 150. | :ЗУ710 | Костромская область, город Кострома | 2625 | | 12.0.1 | 12.0.1 |
| 151. | :ЗУ711 | Костромская область, город Кострома | 15738 | | 12.0.1 | 12.0.1 |
| 152. | :ЗУ712 | Костромская область, город Кострома | 2609 | | 12.0.1 | 12.0.1 |
| 153. | :ЗУ713 | Костромская область, город Кострома | 13263 | | 12.0.1 | 12.0.1 |
| 154. | :ЗУ714 | Костромская область, город Кострома | 1585 | | 12.0.1 | 12.0.1 |
| 155. | :ЗУ715 | Костромская область, город Кострома | 1881 | | 12.0.1 | 12.0.1 |
| 156. | :ЗУ716 | Костромская область, город Кострома | 1881 | | 12.0.1 | 12.0.1 |
| 157. | :ЗУ717 | Костромская область, город Кострома | 1881 | | 12.0.1 | 12.0.1 |
| 158. | :ЗУ718 | Костромская область, город Кострома | 1881 | | 12.0.1 | 12.0.1 |
| 159. | :ЗУ719 | Костромская область, город Кострома | 1881 | Улично-дорожная сеть | 12.0.1 | 12.0.1 |
| 160. | :ЗУ720 | Костромская область, город Кострома | 1881 | | 12.0.1 | 12.0.1 |
| 161. | :ЗУ721 | Костромская область, город Кострома | 1881 | | 12.0.1 | 12.0.1 |
| 162. | :ЗУ722 | Костромская область, город Кострома | 4358 | | 12.0.1 | 12.0.1 |
| 163. | :ЗУ723 | Костромская область, город Кострома | 4061 | | 12.0.1 | 12.0.1 |
| 164. | :ЗУ724 | Костромская область, город Кострома | 4759 | | 12.0.1 | 12.0.1 |
| 165. | :ЗУ725 | Костромская область, город Кострома | 5346 | | 12.0.1 | 12.0.1 |
| 166. | :ЗУ726 | Костромская область, город Кострома | 1680 | | 12.0.1 | 12.0.1 |
| 167. | :ЗУ727 | Костромская область, город Кострома | 4338 | | 12.0.1 | 12.0.1 |
| 168. | :ЗУ728 | Костромская область, город Кострома | 4338 | | 12.0.1 | 12.0.1 |
| 169. | :ЗУ729 | Костромская область, город Кострома | 6795 | | 12.0.1 | 12.0.1 |

| | | | | | | |
|---|---|---|---|---|---|---|
| 170. | :ЗУ730 | Костромская область, город Кострома | 4358 | | 12.0.1 | 12.0.1 |
| 171. | :ЗУ731 | Костромская область, город Кострома | 4061 | | 12.0.1 | 12.0.1 |
| 172. | :ЗУ732 | Костромская область, город Кострома | 4760 | | 12.0.1 | 12.0.1 |
| 173. | :ЗУ733 | Костромская область, город Кострома | 5346 | | 12.0.1 | 12.0.1 |
| 174. | :ЗУ746 | Костромская область, город Кострома | 29218 | | 12.0.1 | 12.0.1 |
| 175. | :ЗУ747 | Костромская область, город Кострома | 11697 | | 12.0.1 | 12.0.1 |
| 176. | :ЗУ748 | Костромская область, город Кострома | 3254 | | 12.0.1 | 12.0.1 |
| 177. | :ЗУ749 | Костромская область, город Кострома | 7852 | | 12.0.1 | 12.0.1 |
| 178. | :ЗУ750 | Костромская область, город Кострома | 3507 | | 12.0.1 | 12.0.1 |
| 179. | :ЗУ751 | Костромская область, город Кострома | 10045 | | 12.0.1 | 12.0.1 |
| 180. | :ЗУ759 | Костромская область, город Кострома | 3740 | | 12.0.1 | 12.0.1 |
| 181. | :ЗУ760 | Костромская область, город Кострома | 4760 | | 12.0.1 | 12.0.1 |
| 182. | :ЗУ761 | Костромская область, город Кострома | 5346 | | 12.0.1 | 12.0.1 |
| 183. | :ЗУ762 | Костромская область, город Кострома | 4760 | | 12.0.1 | 12.0.1 |
| 184. | :ЗУ763 | Костромская область, город Кострома | 5346 | | 12.0.1 | 12.0.1 |
| 185. | :ЗУ764 | Костромская область, город Кострома | 4760 | Улично-дорожная сеть | 12.0.1 | 12.0.1 |
| 186. | :ЗУ765 | Костромская область, город Кострома | 5346 | | 12.0.1 | 12.0.1 |
| 187. | :ЗУ766 | Костромская область, город Кострома | 4760 | | 12.0.1 | 12.0.1 |
| 188. | :ЗУ767 | Костромская область, город Кострома | 5346 | | 12.0.1 | 12.0.1 |
| 189. | :ЗУ768 | Костромская область, город Кострома | 137 | | 12.0.1 | 12.0.1 |
| 190. | :ЗУ769 | Костромская область, город Кострома | 464 | | 12.0.1 | 12.0.1 |

3. Вид разрешенного использования образуемых земельных участков в соответствии с проектом планировки территории в случаях, предусмотренных настоящим Кодексом.

Виды разрешенного использования земельных участков устанавливаются в соответствии с проектом планировки территории.

В соответствии с Правилами землепользования и застройки города Костромы территория в границах проекта межевания территории располагается:

- в зоне градостроительного освоения в зону малоэтажной, индивидуальной жилой застройки (ГО);

- в зоне объектов дошкольного, начального и среднего общего образования (Ж-6);

- в зоне многофункциональной общественно-деловой зоны (Д-1).

Отступы от границ земельных участков приняты в соответствии с Правилами землепользования и застройки города Костромы для применяемых видов разрешенного использования в проекте межевания составляют (не менее) - 3 метров, кроме: объектов капитального строительства, предназначенных для начального и среднего общего образования - 6м и коммунального обслуживание – 0 м, а так же для земельных участков (территории) общего пользования – не подлежат установлению.

Все планируемые объекты капитального строительства жилого назначения размещаются по линии застройки.

Площади земельных участков, определяемые при проведении кадастровых работ могут отличаться от площади земельных участков, указанных в проекте межевания территории, не более чем на десять процентов.

Присвоение адреса земельным участкам, образуемым путем разделения существующего земельного участка, осуществляется в соответствии с Правилами присвоения, изменения и аннулирования адресов, утвержденными Постановлением Правительства Российской Федерации от 19 ноября 2014 года № 1221 и Положением об особенностях присвоения, изменения и аннулирования адресов объектов недвижимого имущества на территории города Костромы, утвержденным решением Думы города Костромы от 26 ноября 2015 года №248. Решение об аннулировании адресов существующих земельных участков принимается решением органа местного самоуправления после снятия объекта адресации с кадастрового

учета.

Градостроительные планы земельных участков на образуемые земельные участки утверждаются после постановки данных участков на государственный кадастровый учет.

Предельные параметры разрешенного строительства, реконструкции объектов капитального строительства на существующих, изменяемых и вновь образуемых земельных участках устанавливаются в соответствии Правилами землепользования и застройки города Костромы.

4. Сведения о границах территории, в отношении которой утвержден проект межевания.

Перечень координат характерных точек границ территории проекта межевания

Таблица №4

| **Площадь границы межевания** 2 423 293 м² | | |
|---|---|---|
| Обозначение характерных точек границ | Координаты, м | |
| | X | Y |
| 1 | **2** | **3** |
| **1** | 298 814,94 | 1 212 803,68 |
| **2** | 298 878,44 | 1 212 811,67 |
| **3** | 298 902,77 | 1 212 813,39 |
| **4** | 298 892,97 | 1 212 925,40 |
| **5** | 298 871,12 | 1 213 133,72 |
| **6** | 298 857,56 | 1 213 303,29 |
| **7** | 298 845,54 | 1 213 536,60 |
| **8** | 298 849,26 | 1 213 710,38 |
| **9** | 298 846,95 | 1 213 777,06 |
| **10** | 298 846,24 | 1 213 801,82 |
| **11** | 298 850,04 | 1 213 830,70 |
| **12** | 298 714,57 | 1 213 854,41 |
| **13** | 298 658,33 | 1 213 955,70 |
| **14** | 298 643,27 | 1 214 033,31 |
| **15** | 298 571,77 | 1 214 401,78 |
| **16** | 298 507,26 | 1 214 733,46 |
| **17** | 297 354,28 | 1 214 451,62 |
| **18** | 297 491,90 | 1 213 694,32 |
| **19** | 297 512,02 | 1 213 583,54 |
| **20** | 297 555,22 | 1 213 345,68 |
| **21** | 297 567,08 | 1 213 280,39 |
| **22** | 297 586,46 | 1 213 168,93 |
| **23** | 297 605,26 | 1 213 037,87 |

| | | |
|---|---|---|
| **24** | 297 624,02 | 1 212 851,06 |
| **25** | 297 630,25 | 1 212 768,12 |
| **26** | 297 631,63 | 1 212 494,75 |
| **27** | 298 320,47 | 1 212 724,12 |
| **1** | 298 814,94 | 1 212 803,68 |

Система координат - МСК-44, зона 1.

Перечень координат характерных точек устанавливаемых красных линий

Таблица №5

| **Условный номер земельного участка** | КЛ1 | |
|---|---|---|
| **Площадь земельного участка** | 12 963 м² | |
| **Обозначение характерных точек границ** | **Координаты, м** | |
| | **X** | **Y** |
| **1** | **2** | **3** |
| 1 | 298 844,44 | 1 212 811,15 |
| 2 | 298 824,59 | 1 212 999,01 |
| 3 | 298 820,04 | 1 213 042,04 |
| 4 | 298 749,36 | 1 213 025,32 |
| 5 | 298 804,09 | 1 212 805,29 |
| 1 | 298 844,44 | 1 212 811,15 |
| **Условный номер земельного участка** | КЛ2 | |
| **Площадь земельного участка** | 22 096 м² | |
| **Обозначение характерных точек границ** | **Координаты, м** | |
| | **X** | **Y** |
| **1** | **2** | **3** |
| 6 | 298 794,13 | 1 212 804,04 |
| 7 | 298 739,63 | 1 213 023,02 |
| 8 | 298 642,31 | 1 212 999,99 |
| 9 | 298 657,79 | 1 212 937,88 |
| 10 | 298 661,89 | 1 212 921,41 |
| 11 | 298 678,34 | 1 212 855,43 |
| 12 | 298 682,21 | 1 212 839,91 |
| 13 | 298 694,65 | 1 212 789,99 |
| 6 | 298 794,13 | 1 212 804,04 |
| **Условный номер земельного участка** | КЛ3 | |
| **Площадь земельного участка** | 21 093 м² | |
| **Обозначение характерных точек границ** | **Координаты, м** | |
| | **X** | **Y** |
| **1** | **2** | **3** |
| 14 | 298 819,54 | 1 213 052,90 |
| 15 | 298 794,85 | 1 213 285,39 |

| | | |
|---|---|---|
| 16 | 298 741,40 | 1 213 272,68 |
| 17 | 298 716,09 | 1 213 266,70 |
| 18 | 298 690,80 | 1 213 260,77 |
| 19 | 298 707,11 | 1 213 195,20 |
| 20 | 298 710,71 | 1 213 180,64 |
| 21 | 298 727,05 | 1 213 115,03 |
| 22 | 298 730,65 | 1 213 100,47 |
| 23 | 298 746,95 | 1 213 035,02 |
| 14 | 298 819,54 | 1 213 052,90 |

**Условный номер земельного участка** КЛ4

**Площадь земельного участка** 23 266 м²

| **Обозначение характерных точек границ** | **Координаты, м** | |
|---|---|---|
| | **X** | **Y** |
| **1** | **2** | **3** |
| 24 | 298 737,22 | 1 213 032,72 |
| 25 | 298 681,09 | 1 213 258,47 |
| 26 | 298 583,74 | 1 213 235,44 |
| 27 | 298 596,47 | 1 213 184,28 |
| 28 | 298 599,70 | 1 213 171,29 |
| 29 | 298 609,93 | 1 213 130,18 |
| 30 | 298 613,54 | 1 213 115,62 |
| 31 | 298 623,77 | 1 213 074,52 |
| 32 | 298 627,49 | 1 213 059,57 |
| 33 | 298 639,90 | 1 213 009,69 |
| 24 | 298 737,22 | 1 213 032,72 |

**Условный номер земельного участка** КЛ5

**Площадь земельного участка** 11 412 м²

| **Обозначение характерных точек границ** | **Координаты, м** | |
|---|---|---|
| | **X** | **Y** |
| **1** | **2** | **3** |
| 34 | 298 794,48 | 1 213 295,99 |
| 35 | 298 788,82 | 1 213 350,78 |
| 36 | 298 789,11 | 1 213 378,62 |
| 37 | 298 789,71 | 1 213 434,30 |
| 38 | 298 789,55 | 1 213 520,49 |
| 39 | 298 712,93 | 1 213 502,36 |
| 40 | 298 765,96 | 1 213 289,13 |
| 34 | 298 794,48 | 1 213 295,99 |

**Условный номер земельного участка** КЛ6

**Площадь земельного участка** 14 446 м²

| **Обозначение характерных точек границ** | **Координаты, м** | |
|---|---|---|
| | **X** | **Y** |
| **1** | **2** | **3** |

| | | |
|---|---|---|
| 41 | 298 756,24 | 1 213 286,79 |
| 42 | 298 703,19 | 1 213 500,05 |
| 43 | 298 664,50 | 1 213 490,90 |
| 44 | 298 665,76 | 1 213 483,04 |
| 45 | 298 665,60 | 1 213 475,91 |
| 46 | 298 664,09 | 1 213 468,40 |
| 47 | 298 660,19 | 1 213 459,39 |
| 48 | 298 657,13 | 1 213 454,84 |
| 49 | 298 653,28 | 1 213 450,51 |
| 50 | 298 649,85 | 1 213 447,49 |
| 51 | 298 645,15 | 1 213 444,29 |
| 52 | 298 688,38 | 1 213 270,47 |
| 41 | 298 756,24 | 1 213 286,79 |

**Условный номер земельного участка** КЛ7

**Площадь земельного участка** 22 002 м²

| **Обозначение характерных точек границ** | **Координаты, м** | |
|---|---|---|
| | **X** | **Y** |
| **1** | **2** | **3** |
| 53 | 298 678,65 | 1 213 268,17 |
| 54 | 298 625,54 | 1 213 481,68 |
| 55 | 298 528,22 | 1 213 458,65 |
| 56 | 298 543,85 | 1 213 395,84 |
| 57 | 298 547,47 | 1 213 381,28 |
| 58 | 298 562,19 | 1 213 322,08 |
| 59 | 298 565,81 | 1 213 307,52 |
| 60 | 298 581,33 | 1 213 245,14 |
| 53 | 298 678,65 | 1 213 268,17 |

**Условный номер земельного участка** КЛ8

**Площадь земельного участка** 23 884 м²

| **Обозначение характерных точек границ** | **Координаты, м** | |
|---|---|---|
| | **X** | **Y** |
| **1** | **2** | **3** |
| 61 | 298 789,78 | 1 213 530,82 |
| 62 | 298 789,71 | 1 213 579,60 |
| 63 | 298 789,69 | 1 213 595,01 |
| 64 | 298 789,63 | 1 213 636,10 |
| 65 | 298 789,61 | 1 213 651,51 |
| 66 | 298 789,54 | 1 213 692,60 |
| 67 | 298 789,52 | 1 213 708,02 |
| 68 | 298 789,45 | 1 213 756,81 |
| 69 | 298 657,41 | 1 213 725,53 |
| 70 | 298 664,05 | 1 213 698,85 |
| 71 | 298 670,69 | 1 213 672,16 |
| 72 | 298 710,51 | 1 213 512,06 |
| 61 | 298 789,78 | 1 213 530,82 |

**Условный номер земельного участка** КЛ9

**Площадь земельного участка** 14 447 м²

| Обозначение характерных точек границ | Координаты, м | |
|---|---|---|
| | X | Y |
| 1 | 2 | 3 |
| 73 | 298 700,78 | 1 213 509,76 |
| 74 | 298 647,68 | 1 213 723,23 |
| 75 | 298 579,77 | 1 213 707,14 |
| 76 | 298 622,99 | 1 213 533,36 |
| 77 | 298 628,37 | 1 213 532,69 |
| 78 | 298 634,10 | 1 213 531,17 |
| 79 | 298 640,30 | 1 213 528,50 |
| 80 | 298 646,11 | 1 213 524,81 |
| 81 | 298 651,84 | 1 213 519,72 |
| 82 | 298 655,92 | 1 213 514,70 |
| 83 | 298 659,44 | 1 213 508,71 |
| 84 | 298 662,38 | 1 213 500,72 |
| 73 | 298 700,78 | 1 213 509,76 |

**Условный номер земельного участка** КЛ10

**Площадь земельного участка** 22 001 м²

| Обозначение характерных точек границ | Координаты, м | |
|---|---|---|
| | X | Y |
| 1 | 2 | 3 |
| 85 | 298 623,13 | 1 213 491,39 |
| 86 | 298 570,02 | 1 213 704,89 |
| 87 | 298 472,70 | 1 213 681,87 |
| 88 | 298 488,48 | 1 213 618,44 |
| 89 | 298 492,10 | 1 213 603,88 |
| 90 | 298 506,83 | 1 213 544,68 |
| 91 | 298 510,45 | 1 213 530,12 |
| 92 | 298 525,81 | 1 213 468,36 |
| 85 | 298 623,13 | 1 213 491,39 |

**Условный номер земельного участка** КЛ11

**Площадь земельного участка** 14 201 м²

| Обозначение характерных точек границ | Координаты, м | |
|---|---|---|
| | X | Y |
| 1 | 2 | 3 |
| 93 | 298 792,77 | 1 213 782,19 |
| 94 | 298 792,83 | 1 213 815,34 |
| 95 | 298 698,51 | 1 213 831,84 |
| 96 | 298 642,23 | 1 213 933,19 |
| 97 | 298 609,75 | 1 213 925,50 |
| 98 | 298 653,59 | 1 213 749,27 |
| 93 | 298 792,77 | 1 213 782,19 |

| | | |
|---|---|---|
| **Условный номер земельного участка** | КЛ12 | |
| **Площадь земельного участка** | 10 905 м² | |
| **Обозначение характерных точек границ** | **Координаты, м** | |
| | **X** | **Y** |
| **1** | **2** | **3** |
| 99 | 298 632,87 | 1 213 955,66 |
| 100 | 298 579,51 | 1 214 230,36 |
| 101 | 298 534,49 | 1 214 219,71 |
| 102 | 298 601,99 | 1 213 948,34 |
| 99 | 298 632,87 | 1 213 955,66 |
| **Условный номер земельного участка** | КЛ13 | |
| **Площадь земельного участка** | 19 518 м² | |
| **Обозначение характерных точек границ** | **Координаты, м** | |
| | **X** | **Y** |
| **1** | **2** | **3** |
| 103 | 298 592,26 | 1 213 946,03 |
| 104 | 298 586,13 | 1 213 970,68 |
| 105 | 298 561,61 | 1 214 069,27 |
| 106 | 298 524,76 | 1 214 217,41 |
| 107 | 298 456,84 | 1 214 201,34 |
| 108 | 298 524,35 | 1 213 929,93 |
| 103 | 298 592,26 | 1 213 946,03 |
| **Условный номер земельного участка** | КЛ14 | |
| **Площадь земельного участка** | 27 091 м² | |
| **Обозначение характерных точек границ** | **Координаты, м** | |
| | **X** | **Y** |
| **1** | **2** | **3** |
| 109 | 298 514,61 | 1 213 927,68 |
| 110 | 298 447,11 | 1 214 199,03 |
| 111 | 298 349,79 | 1 214 176,01 |
| 112 | 298 362,76 | 1 214 123,87 |
| 113 | 298 366,38 | 1 214 109,31 |
| 114 | 298 375,46 | 1 214 072,82 |
| 115 | 298 379,08 | 1 214 058,26 |
| 116 | 298 388,16 | 1 214 021,77 |
| 117 | 298 391,78 | 1 214 007,21 |
| 118 | 298 400,85 | 1 213 970,72 |
| 119 | 298 404,47 | 1 213 956,17 |
| 120 | 298 410,03 | 1 213 933,85 |
| 121 | 298 416,23 | 1 213 934,51 |
| 122 | 298 422,25 | 1 213 934,37 |
| 123 | 298 428,15 | 1 213 933,49 |
| 124 | 298 436,15 | 1 213 931,01 |

| | | |
|---|---|---|
| 125 | 298 440,97 | 1 213 928,72 |
| 126 | 298 447,28 | 1 213 924,59 |
| 127 | 298 451,86 | 1 213 920,54 |
| 128 | 298 457,22 | 1 213 914,10 |
| 109 | 298 514,61 | 1 213 927,68 |
| **Условный номер земельного участка** | КЛ15 | |
| **Площадь земельного участка** | 12 239 м² | |
| **Обозначение характерных точек границ** | **Координаты, м** | |
| | **X** | **Y** |
| **1** | **2** | **3** |
| 129 | 298 576,65 | 1 214 245,10 |
| 130 | 298 532,62 | 1 214 471,81 |
| 131 | 298 475,17 | 1 214 458,22 |
| 132 | 298 530,87 | 1 214 234,27 |
| 129 | 298 576,65 | 1 214 245,10 |
| **Условный номер земельного участка** | КЛ16 | |
| **Площадь земельного участка** | 15 164 м² | |
| **Обозначение характерных точек границ** | **Координаты, м** | |
| | **X** | **Y** |
| **1** | **2** | **3** |
| 133 | 298 521,14 | 1 214 231,96 |
| 134 | 298 465,43 | 1 214 455,91 |
| 135 | 298 429,78 | 1 214 447,48 |
| 136 | 298 430,02 | 1 214 442,99 |
| 137 | 298 429,89 | 1 214 438,83 |
| 138 | 298 429,60 | 1 214 435,94 |
| 139 | 298 428,93 | 1 214 431,88 |
| 140 | 298 427,90 | 1 214 427,80 |
| 141 | 298 425,57 | 1 214 421,44 |
| 142 | 298 423,54 | 1 214 417,33 |
| 143 | 298 420,89 | 1 214 413,04 |
| 144 | 298 418,12 | 1 214 409,36 |
| 145 | 298 414,69 | 1 214 405,59 |
| 146 | 298 411,17 | 1 214 402,39 |
| 147 | 298 407,52 | 1 214 399,62 |
| 148 | 298 410,33 | 1 214 388,34 |
| 149 | 298 453,22 | 1 214 215,89 |
| 133 | 298 521,14 | 1 214 231,96 |
| **Условный номер земельного участка** | КЛ17 | |
| **Площадь земельного участка** | 23 099 м² | |
| **Обозначение характерных точек границ** | **Координаты, м** | |
| | **X** | **Y** |
| **1** | **2** | **3** |

| | | |
|---|---|---|
| 150 | 298 443,67 | 1 214 213,57 |
| 151 | 298 387,79 | 1 214 437,54 |
| 152 | 298 290,47 | 1 214 414,51 |
| 153 | 298 307,24 | 1 214 347,17 |
| 154 | 298 310,84 | 1 214 332,59 |
| 155 | 298 325,56 | 1 214 273,43 |
| 156 | 298 329,19 | 1 214 258,85 |
| 157 | 298 346,17 | 1 214 190,56 |
| 150 | 298 443,67 | 1 214 213,57 |
| **Условный номер земельного участка** | КЛ18 | |
| **Площадь земельного участка** | 14 716 м² | |
| **Обозначение характерных точек границ** | **Координаты, м** | |
| | **X** | **Y** |
| **1** | **2** | **3** |
| 158 | 298 530,71 | 1 214 481,63 |
| 159 | 298 487,72 | 1 214 702,95 |
| 160 | 298 418,50 | 1 214 686,03 |
| 161 | 298 472,75 | 1 214 467,92 |
| 158 | 298 530,71 | 1 214 481,63 |
| **Условный номер земельного участка** | КЛ19 | |
| **Площадь земельного участка** | 14 744 м² | |
| **Обозначение характерных точек границ** | **Координаты, м** | |
| | **X** | **Y** |
| **1** | **2** | **3** |
| 162 | 298 463,02 | 1 214 465,62 |
| 163 | 298 408,85 | 1 214 683,66 |
| 164 | 298 341,00 | 1 214 667,08 |
| 165 | 298 384,15 | 1 214 493,59 |
| 166 | 298 385,49 | 1 214 488,20 |
| 167 | 298 394,63 | 1 214 486,67 |
| 168 | 298 403,20 | 1 214 483,46 |
| 169 | 298 411,62 | 1 214 478,22 |
| 170 | 298 418,33 | 1 214 471,88 |
| 171 | 298 421,14 | 1 214 468,56 |
| 172 | 298 424,21 | 1 214 464,20 |
| 173 | 298 426,03 | 1 214 461,14 |
| 174 | 298 427,95 | 1 214 457,32 |
| 162 | 298 463,02 | 1 214 465,62 |
| **Условный номер земельного участка** | КЛ20 | |
| **Площадь земельного участка** | 22 366 м² | |
| **Обозначение характерных точек границ** | **Координаты, м** | |
| | **X** | **Y** |
| **1** | **2** | **3** |

| | | |
|---|---|---|
| 175 | 298 385,37 | 1 214 447,25 |
| 176 | 298 331,28 | 1 214 664,71 |
| 177 | 298 234,14 | 1 214 640,96 |
| 178 | 298 250,59 | 1 214 574,85 |
| 179 | 298 254,21 | 1 214 560,30 |
| 180 | 298 268,93 | 1 214 501,10 |
| 181 | 298 272,68 | 1 214 486,57 |
| 182 | 298 288,05 | 1 214 424,22 |
| 175 | 298 385,37 | 1 214 447,25 |

**Условный номер земельного участка** КЛ21

**Площадь земельного участка** 9 364 м²

| **Обозначение характерных точек границ** | **Координаты, м** | |
|---|---|---|
| | **X** | **Y** |
| **1** | **2** | **3** |
| 183 | 298 555,82 | 1 212 871,30 |
| 184 | 298 650,01 | 1 212 869,86 |
| 185 | 298 622,34 | 1 212 980,88 |
| 186 | 298 533,77 | 1 212 959,92 |
| 183 | 298 555,82 | 1 212 871,30 |

**Условный номер земельного участка** КЛ22

**Площадь земельного участка** 7 927 м²

| **Обозначение характерных точек границ** | **Координаты, м** | |
|---|---|---|
| | **X** | **Y** |
| **1** | **2** | **3** |
| 187 | 298 545,48 | 1 212 871,45 |
| 188 | 298 524,04 | 1 212 957,62 |
| 189 | 298 421,85 | 1 212 933,45 |
| 190 | 298 436,86 | 1 212 873,10 |
| 187 | 298 545,48 | 1 212 871,45 |

**Условный номер земельного участка** КЛ23

**Площадь земельного участка** 22 345 м²

| **Обозначение характерных точек границ** | **Координаты, м** | |
|---|---|---|
| | **X** | **Y** |
| **1** | **2** | **3** |
| 191 | 298 625,30 | 1 213 006,24 |
| 192 | 298 579,02 | 1 213 192,30 |
| 193 | 298 573,54 | 1 213 192,88 |
| 194 | 298 567,53 | 1 213 194,41 |
| 195 | 298 561,12 | 1 213 197,12 |
| 196 | 298 556,27 | 1 213 200,12 |
| 197 | 298 549,39 | 1 213 206,32 |
| 198 | 298 544,77 | 1 213 212,60 |
| 199 | 298 539,80 | 1 213 225,04 |

| | | |
|---|---|---|
| 200 | 298 471,83 | 1 213 208,96 |
| 201 | 298 489,95 | 1 213 136,08 |
| 202 | 298 493,57 | 1 213 121,53 |
| 203 | 298 508,30 | 1 213 062,33 |
| 204 | 298 512,12 | 1 213 047,82 |
| 205 | 298 527,98 | 1 212 983,21 |
| 191 | 298 625,30 | 1 213 006,24 |

**Условный номер земельного участка** КЛ24

**Площадь земельного участка** 24 419 м²

| **Обозначение характерных точек границ** | **Координаты, м** | |
|---|---|---|
| | **X** | **Y** |
| **1** | **2** | **3** |
| 206 | 298 518,25 | 1 212 980,91 |
| 207 | 298 462,10 | 1 213 206,66 |
| 208 | 298 359,91 | 1 213 182,48 |
| 209 | 298 376,42 | 1 213 116,10 |
| 210 | 298 380,04 | 1 213 101,54 |
| 211 | 298 396,07 | 1 213 037,09 |
| 212 | 298 399,69 | 1 213 022,54 |
| 213 | 298 416,06 | 1 212 956,73 |
| 214 | 298 441,81 | 1 212 962,83 |
| 215 | 298 467,29 | 1 212 969,16 |
| 216 | 298 492,90 | 1 212 974,91 |
| 206 | 298 518,25 | 1 212 980,91 |

**Условный номер земельного участка** КЛ25

**Площадь земельного участка** 21 109 м²

| **Обозначение характерных точек границ** | **Координаты, м** | |
|---|---|---|
| | **X** | **Y** |
| **1** | **2** | **3** |
| 217 | 298 537,50 | 1 213 234,77 |
| 218 | 298 536,47 | 1 213 240,91 |
| 219 | 298 536,33 | 1 213 246,76 |
| 220 | 298 537,13 | 1 213 253,32 |
| 221 | 298 538,56 | 1 213 258,62 |
| 222 | 298 541,31 | 1 213 264,96 |
| 223 | 298 545,64 | 1 213 271,53 |
| 224 | 298 551,08 | 1 213 277,17 |
| 225 | 298 556,86 | 1 213 281,37 |
| 226 | 298 513,63 | 1 213 455,20 |
| 227 | 298 416,31 | 1 213 432,17 |
| 228 | 298 432,17 | 1 213 368,38 |
| 229 | 298 435,80 | 1 213 353,79 |
| 230 | 298 450,52 | 1 213 294,63 |
| 231 | 298 454,14 | 1 213 280,08 |
| 232 | 298 469,41 | 1 213 218,66 |
| 217 | 298 537,50 | 1 213 234,77 |

| **Условный номер земельного участка** | КЛ26 | |
|---|---|---|
| **Площадь земельного участка** | 23 098 м² | |
| **Обозначение характерных точек границ** | **Координаты, м** | |
| | **X** | **Y** |
| **1** | **2** | **3** |
| 233 | 298 459,67 | 1 213 216,42 |
| 234 | 298 406,57 | 1 213 429,87 |
| 235 | 298 304,39 | 1 213 405,69 |
| 236 | 298 320,08 | 1 213 342,62 |
| 237 | 298 323,70 | 1 213 328,06 |
| 238 | 298 338,43 | 1 213 268,86 |
| 239 | 298 342,04 | 1 213 254,31 |
| 240 | 298 357,50 | 1 213 192,18 |
| 233 | 298 459,67 | 1 213 216,42 |
| **Условный номер земельного участка** | КЛ27 | |
| **Площадь земельного участка** | 21 991 м² | |
| **Обозначение характерных точек границ** | **Координаты, м** | |
| | **X** | **Y** |
| **1** | **2** | **3** |
| 241 | 298 511,21 | 1 213 464,90 |
| 242 | 298 458,10 | 1 213 678,41 |
| 243 | 298 360,81 | 1 213 655,37 |
| 244 | 298 376,26 | 1 213 593,19 |
| 245 | 298 379,88 | 1 213 578,63 |
| 246 | 298 394,60 | 1 213 519,43 |
| 247 | 298 398,42 | 1 213 504,92 |
| 248 | 298 413,89 | 1 213 441,88 |
| 241 | 298 511,21 | 1 213 464,90 |
| **Условный номер земельного участка** | КЛ28 | |
| **Площадь земельного участка** | 23 104 м² | |
| **Обозначение характерных точек границ** | **Координаты, м** | |
| | **X** | **Y** |
| **1** | **2** | **3** |
| 249 | 298 404,16 | 1 213 439,58 |
| 250 | 298 351,04 | 1 213 653,14 |
| 251 | 298 248,87 | 1 213 628,91 |
| 252 | 298 264,65 | 1 213 565,47 |
| 253 | 298 268,27 | 1 213 550,92 |
| 254 | 298 282,99 | 1 213 491,72 |
| 255 | 298 286,61 | 1 213 477,16 |
| 256 | 298 301,98 | 1 213 415,40 |
| 249 | 298 404,16 | 1 213 439,58 |
| **Условный номер земельного участка** | КЛ29 | |

| **Площадь земельного участка** | 18 148 м² | |
|---|---|---|
| **Обозначение характерных точек границ** | **Координаты, м** | |
| | **X** | **Y** |
| **1** | **2** | **3** |
| 257 | 298 452,30 | 1 213 701,70 |
| 258 | 298 408,46 | 1 213 877,89 |
| 259 | 298 311,17 | 1 213 854,87 |
| 260 | 298 355,00 | 1 213 678,73 |
| 257 | 298 452,30 | 1 213 701,70 |
| **Условный номер земельного участка** | КЛ30 | |
| **Площадь земельного участка** | 27 114 м² | |
| **Обозначение характерных точек границ** | **Координаты, м** | |
| | **X** | **Y** |
| **1** | **2** | **3** |
| 261 | 298 395,44 | 1 213 930,18 |
| 262 | 298 335,19 | 1 214 172,55 |
| 263 | 298 237,88 | 1 214 149,52 |
| 264 | 298 250,58 | 1 214 099,18 |
| 265 | 298 254,03 | 1 214 084,58 |
| 266 | 298 263,11 | 1 214 048,09 |
| 267 | 298 266,73 | 1 214 033,53 |
| 268 | 298 275,80 | 1 213 997,04 |
| 269 | 298 279,42 | 1 213 982,48 |
| 270 | 298 288,50 | 1 213 945,99 |
| 271 | 298 292,82 | 1 213 928,63 |
| 272 | 298 305,37 | 1 213 878,17 |
| 273 | 298 363,56 | 1 213 891,94 |
| 274 | 298 365,06 | 1 213 898,88 |
| 275 | 298 368,30 | 1 213 906,95 |
| 276 | 298 372,57 | 1 213 913,77 |
| 277 | 298 375,86 | 1 213 917,69 |
| 278 | 298 381,45 | 1 213 922,76 |
| 279 | 298 386,76 | 1 213 926,30 |
| 280 | 298 391,45 | 1 213 928,66 |
| 261 | 298 395,44 | 1 213 930,18 |
| **Условный номер земельного участка** | КЛ31 | |
| **Площадь земельного участка** | 29 359 м² | |
| **Обозначение характерных точек границ** | **Координаты, м** | |
| | **X** | **Y** |
| **1** | **2** | **3** |
| 281 | 298 295,62 | 1 213 875,93 |
| 282 | 298 228,13 | 1 214 147,28 |
| 283 | 298 125,96 | 1 214 123,04 |
| 284 | 298 137,80 | 1 214 075,44 |

| | | |
|---|---|---|
| 285 | 298 142,41 | 1 214 056,89 |
| 286 | 298 151,49 | 1 214 020,40 |
| 287 | 298 155,11 | 1 214 005,84 |
| 288 | 298 164,19 | 1 213 969,35 |
| 289 | 298 167,81 | 1 213 954,79 |
| 290 | 298 176,89 | 1 213 918,30 |
| 291 | 298 180,80 | 1 213 902,58 |
| 292 | 298 193,45 | 1 213 851,69 |
| 281 | 298 295,62 | 1 213 875,93 |

**Условный номер земельного участка** КЛ32

**Площадь земельного участка** 18 320 м²

| **Обозначение характерных точек границ** | **Координаты, м** | |
|---|---|---|
| | **X** | **Y** |
| **1** | **2** | **3** |
| 293 | 298 278,56 | 1 214 397,33 |
| 294 | 298 187,77 | 1 214 375,86 |
| 295 | 298 235,30 | 1 214 184,76 |
| 296 | 298 325,83 | 1 214 207,28 |
| 293 | 298 278,56 | 1 214 397,33 |

**Условный номер земельного участка** КЛ33

**Площадь земельного участка** 20 217 м²

| **Обозначение характерных точек границ** | **Координаты, м** | |
|---|---|---|
| | **X** | **Y** |
| **1** | **2** | **3** |
| 297 | 298 216,98 | 1 214 180,21 |
| 298 | 298 169,65 | 1 214 371,57 |
| 299 | 298 070,01 | 1 214 347,97 |
| 300 | 298 117,87 | 1 214 155,56 |
| 297 | 298 216,98 | 1 214 180,21 |

**Условный номер земельного участка** КЛ34

**Площадь земельного участка** 22 282 м²

| **Обозначение характерных точек границ** | **Координаты, м** | |
|---|---|---|
| | **X** | **Y** |
| **1** | **2** | **3** |
| 301 | 298 273,46 | 1 214 420,77 |
| 302 | 298 219,57 | 1 214 637,40 |
| 303 | 298 122,43 | 1 214 613,65 |
| 304 | 298 137,62 | 1 214 552,60 |
| 305 | 298 141,24 | 1 214 538,04 |
| 306 | 298 155,96 | 1 214 478,84 |
| 307 | 298 159,78 | 1 214 464,33 |
| 308 | 298 166,95 | 1 214 434,68 |
| 309 | 298 176,14 | 1 214 397,74 |

| | | |
|---|---|---|
| 301 | 298 273,46 | 1 214 420,77 |
| **Условный номер земельного участка** | КЛ35 | |
| **Площадь земельного участка** | 23 310 м² | |
| **Обозначение характерных точек границ** | **Координаты, м** | |
| | **X** | **Y** |
| **1** | **2** | **3** |
| 310 | 298 166,39 | 1 214 395,49 |
| 311 | 298 112,72 | 1 214 611,28 |
| 312 | 298 010,72 | 1 214 586,34 |
| 313 | 298 064,22 | 1 214 371,26 |
| 314 | 298 088,17 | 1 214 376,94 |
| 315 | 298 112,49 | 1 214 382,71 |
| 316 | 298 136,82 | 1 214 388,48 |
| 310 | 298 166,39 | 1 214 395,49 |
| **Условный номер земельного участка** | КЛ36 | |
| **Площадь земельного участка** | 41 304 м² | |
| **Обозначение характерных точек границ** | **Координаты, м** | |
| | **X** | **Y** |
| **1** | **2** | **3** |
| 317 | 298 672,10 | 1 212 780,69 |
| 318 | 298 655,92 | 1 212 845,77 |
| 319 | 298 449,48 | 1 212 848,91 |
| 320 | 298 405,47 | 1 212 844,57 |
| 321 | 298 214,63 | 1 212 797,06 |
| 322 | 298 239,48 | 1 212 697,15 |
| 323 | 298 320,47 | 1 212 724,12 |
| 317 | 298 672,10 | 1 212 780,69 |
| **Условный номер земельного участка** | КЛ37 | |
| **Площадь земельного участка** | 10 953 м² | |
| **Обозначение характерных точек границ** | **Координаты, м** | |
| | **X** | **Y** |
| **1** | **2** | **3** |
| 324 | 298 401,47 | 1 212 860,68 |
| 325 | 298 385,62 | 1 212 924,43 |
| 326 | 298 223,87 | 1 212 884,20 |
| 327 | 298 239,74 | 1 212 820,41 |
| 324 | 298 401,47 | 1 212 860,68 |
| **Условный номер земельного участка** | КЛ38 | |
| **Площадь земельного участка** | 13 063 м² | |
| **Обозначение характерных точек границ** | **Координаты, м** | |
| | **X** | **Y** |

| 1 | 2 | 3 |
|---|---|---|
| 328 | 298 379,83 | 1 212 947,72 |
| 329 | 298 360,91 | 1 213 023,78 |
| 330 | 298 199,17 | 1 212 983,55 |
| 331 | 298 218,08 | 1 212 907,49 |
| 328 | 298 379,83 | 1 212 947,72 |

**Условный номер земельного участка** КЛ39

**Площадь земельного участка** 13 063 м²

| Обозначение характерных точек границ | Координаты, м | |
|---|---|---|
| | X | Y |
| 1 | 2 | 3 |
| 332 | 298 355,11 | 1 213 047,07 |
| 333 | 298 336,19 | 1 213 123,13 |
| 334 | 298 174,45 | 1 213 082,90 |
| 335 | 298 193,37 | 1 213 006,84 |
| 332 | 298 355,11 | 1 213 047,07 |

**Условный номер земельного участка** КЛ40

**Площадь земельного участка** 13 063 м²

| Обозначение характерных точек границ | Координаты, м | |
|---|---|---|
| | X | Y |
| 1 | 2 | 3 |
| 336 | 298 330,40 | 1 213 146,42 |
| 337 | 298 311,48 | 1 213 222,48 |
| 338 | 298 149,74 | 1 213 182,25 |
| 339 | 298 168,66 | 1 213 106,19 |
| 336 | 298 330,40 | 1 213 146,42 |

**Условный номер земельного участка** КЛ41

**Площадь земельного участка** 13 065 м²

| Обозначение характерных точек границ | Координаты, м | |
|---|---|---|
| | X | Y |
| 1 | 2 | 3 |
| 340 | 298 305,68 | 1 213 245,77 |
| 341 | 298 286,76 | 1 213 321,84 |
| 342 | 298 125,02 | 1 213 281,61 |
| 343 | 298 143,94 | 1 213 205,54 |
| 340 | 298 305,68 | 1 213 245,77 |

**Условный номер земельного участка** КЛ42

**Площадь земельного участка** 13 063 м²

| Обозначение характерных точек границ | Координаты, м | |
|---|---|---|
| | X | Y |
| 1 | 2 | 3 |

| | | |
|---|---|---|
| 344 | 298 280,97 | 1 213 345,13 |
| 345 | 298 262,05 | 1 213 421,19 |
| 346 | 298 100,31 | 1 213 380,96 |
| 347 | 298 119,23 | 1 213 304,90 |
| 344 | 298 280,97 | 1 213 345,13 |
| **Условный номер земельного участка** | КЛ43 | |
| **Площадь земельного участка** | 13 063 м² | |
| **Обозначение характерных точек границ** | **Координаты, м** | |
| | **X** | **Y** |
| **1** | **2** | **3** |
| 348 | 298 256,26 | 1 213 444,48 |
| 349 | 298 237,34 | 1 213 520,54 |
| 350 | 298 075,60 | 1 213 480,31 |
| 351 | 298 094,52 | 1 213 404,25 |
| 348 | 298 256,26 | 1 213 444,48 |
| **Условный номер земельного участка** | КЛ44 | |
| **Площадь земельного участка** | 13 063 м² | |
| **Обозначение характерных точек границ** | **Координаты, м** | |
| | **X** | **Y** |
| **1** | **2** | **3** |
| 352 | 298 231,55 | 1 213 543,83 |
| 353 | 298 212,63 | 1 213 619,89 |
| 354 | 298 050,89 | 1 213 579,66 |
| 355 | 298 069,80 | 1 213 503,60 |
| 352 | 298 231,55 | 1 213 543,83 |
| **Условный номер земельного участка** | КЛ45 | |
| **Площадь земельного участка** | 26 521 м² | |
| **Обозначение характерных точек границ** | **Координаты, м** | |
| | **X** | **Y** |
| **1** | **2** | **3** |
| 356 | 298 021,26 | 1 213 784,13 |
| 357 | 298 065,08 | 1 213 607,93 |
| 358 | 298 206,83 | 1 213 643,19 |
| 359 | 298 163,01 | 1 213 819,38 |
| 356 | 298 021,26 | 1 213 784,13 |
| **Условный номер земельного участка** | КЛ46 | |
| **Площадь земельного участка** | 33 282 м² | |
| **Обозначение характерных точек границ** | **Координаты, м** | |
| | **X** | **Y** |
| **1** | **2** | **3** |
| 360 | 297 905,03 | 1 214 041,71 |

| | | |
|---|---|---|
| 361 | 297 945,84 | 1 213 877,51 |
| 362 | 298 136,74 | 1 213 924,99 |
| 363 | 298 095,90 | 1 214 089,19 |
| 360 | 297 905,03 | 1 214 041,71 |

**Условный номер земельного участка** КЛ47

**Площадь земельного участка** 17 003 м²

| **Обозначение характерных точек границ** | **Координаты, м** | |
|---|---|---|
| | **X** | **Y** |
| **1** | **2** | **3** |
| 364 | 298 081,63 | 1 214 146,54 |
| 365 | 298 033,76 | 1 214 339,00 |
| 366 | 297 950,56 | 1 214 318,30 |
| 367 | 297 998,43 | 1 214 125,85 |
| 364 | 298 081,63 | 1 214 146,54 |

**Условный номер земельного участка** КЛ48

**Площадь земельного участка** 17 242 м²

| **Обозначение характерных точек границ** | **Координаты, м** | |
|---|---|---|
| | **X** | **Y** |
| **1** | **2** | **3** |
| 368 | 297 975,14 | 1 214 120,05 |
| 369 | 297 927,27 | 1 214 312,51 |
| 370 | 297 842,90 | 1 214 291,52 |
| 371 | 297 890,77 | 1 214 099,07 |
| 368 | 297 975,14 | 1 214 120,05 |

**Условный номер земельного участка** КЛ49

**Площадь земельного участка** 19 099 м²

| **Обозначение характерных точек границ** | **Координаты, м** | |
|---|---|---|
| | **X** | **Y** |
| **1** | **2** | **3** |
| 372 | 298 027,97 | 1 214 362,29 |
| 373 | 297 974,20 | 1 214 578,45 |
| 374 | 297 891,00 | 1 214 557,75 |
| 375 | 297 944,76 | 1 214 341,59 |
| 372 | 298 027,97 | 1 214 362,29 |

**Условный номер земельного участка** КЛ50

**Площадь земельного участка** 19 366 м²

| **Обозначение характерных точек границ** | **Координаты, м** | |
|---|---|---|
| | **X** | **Y** |
| **1** | **2** | **3** |
| 376 | 297 921,47 | 1 214 335,80 |
| 377 | 297 867,71 | 1 214 551,96 |

| | | |
|---|---|---|
| 378 | 297 783,34 | 1 214 530,97 |
| 379 | 297 837,10 | 1 214 314,81 |
| 376 | 297 921,47 | 1 214 335,80 |

**Условный номер земельного участка** КЛ51

**Площадь земельного участка** 35 865 м²

| **Обозначение характерных точек границ** | **Координаты, м** | |
|---|---|---|
| | **X** | **Y** |
| **1** | **2** | **3** |
| 380 | 298 216,64 | 1 212 689,55 |
| 381 | 298 191,74 | 1 212 789,66 |
| 382 | 298 180,96 | 1 212 786,97 |
| 383 | 298 150,32 | 1 212 776,61 |
| 384 | 297 884,56 | 1 212 710,51 |
| 385 | 297 914,78 | 1 212 589,03 |
| 380 | 298 216,64 | 1 212 689,55 |

**Условный номер земельного участка** КЛ52

**Площадь земельного участка** 22 125 м²

| **Обозначение характерных точек границ** | **Координаты, м** | |
|---|---|---|
| | **X** | **Y** |
| **1** | **2** | **3** |
| 386 | 298 145,64 | 1 212 792,60 |
| 387 | 298 187,49 | 1 212 806,74 |
| 388 | 298 171,46 | 1 212 871,16 |
| 389 | 297 863,65 | 1 212 794,59 |
| 390 | 297 880,54 | 1 212 726,66 |
| 386 | 298 145,64 | 1 212 792,60 |

**Условный номер земельного участка** КЛ53

**Площадь земельного участка** 24 863 м²

| **Обозначение характерных точек границ** | **Координаты, м** | |
|---|---|---|
| | **X** | **Y** |
| **1** | **2** | **3** |
| 391 | 298 165,67 | 1 212 894,45 |
| 392 | 298 146,75 | 1 212 970,51 |
| 393 | 297 838,93 | 1 212 893,95 |
| 394 | 297 857,85 | 1 212 817,88 |
| 391 | 298 165,67 | 1 212 894,45 |

**Условный номер земельного участка** КЛ54

**Площадь земельного участка** 24 861 м²

| **Обозначение характерных точек границ** | **Координаты, м** | |
|---|---|---|
| | **X** | **Y** |
| **1** | **2** | **3** |

| | | |
|---|---|---|
| 395 | 298 140,96 | 1 212 993,80 |
| 396 | 298 122,04 | 1 213 069,86 |
| 397 | 297 814,22 | 1 212 993,30 |
| 398 | 297 833,14 | 1 212 917,24 |
| 395 | 298 140,96 | 1 212 993,80 |

**Условный номер земельного участка** КЛ55

**Площадь земельного участка** 24 862 м²

| **Обозначение характерных точек границ** | **Координаты, м** | |
|---|---|---|
| | **X** | **Y** |
| **1** | **2** | **3** |
| 399 | 298 116,24 | 1 213 093,15 |
| 400 | 298 097,33 | 1 213 169,22 |
| 401 | 297 789,51 | 1 213 092,65 |
| 402 | 297 808,43 | 1 213 016,59 |
| 399 | 298 116,24 | 1 213 093,15 |

**Условный номер земельного участка** КЛ56

**Площадь земельного участка** 24 861 м²

| **Обозначение характерных точек границ** | **Координаты, м** | |
|---|---|---|
| | **X** | **Y** |
| **1** | **2** | **3** |
| 403 | 298 091,53 | 1 213 192,51 |
| 404 | 298 072,61 | 1 213 268,57 |
| 405 | 297 764,80 | 1 213 192,00 |
| 406 | 297 783,71 | 1 213 115,94 |
| 403 | 298 091,53 | 1 213 192,51 |

**Условный номер земельного участка** КЛ57

**Площадь земельного участка** 24 863 м²

| **Обозначение характерных точек границ** | **Координаты, м** | |
|---|---|---|
| | **X** | **Y** |
| **1** | **2** | **3** |
| 407 | 298 066,82 | 1 213 291,86 |
| 408 | 298 047,90 | 1 213 367,92 |
| 409 | 297 740,08 | 1 213 291,36 |
| 410 | 297 759,00 | 1 213 215,29 |
| 407 | 298 066,82 | 1 213 291,86 |

**Условный номер земельного участка** КЛ58

**Площадь земельного участка** 24 861 м²

| **Обозначение характерных точек границ** | **Координаты, м** | |
|---|---|---|
| | **X** | **Y** |
| **1** | **2** | **3** |
| 411 | 298 042,11 | 1 213 391,21 |

| | | |
|---|---|---|
| 412 | 298 023,19 | 1 213 467,27 |
| 413 | 297 715,37 | 1 213 390,71 |
| 414 | 297 734,29 | 1 213 314,65 |
| 411 | 298 042,11 | 1 213 391,21 |

**Условный номер земельного участка** КЛ59

**Площадь земельного участка** 24 861 м²

| **Обозначение характерных точек границ** | **Координаты, м** | |
|---|---|---|
| | **X** | **Y** |
| **1** | **2** | **3** |
| 415 | 298 017,39 | 1 213 490,57 |
| 416 | 297 998,47 | 1 213 566,63 |
| 417 | 297 690,66 | 1 213 490,06 |
| 418 | 297 709,58 | 1 213 414,00 |
| 415 | 298 017,39 | 1 213 490,57 |

**Условный номер земельного участка** КЛ60

**Площадь земельного участка** 24 990 м²

| **Обозначение характерных точек границ** | **Координаты, м** | |
|---|---|---|
| | **X** | **Y** |
| **1** | **2** | **3** |
| 419 | 297 992,68 | 1 213 589,92 |
| 420 | 297 973,66 | 1 213 666,37 |
| 421 | 297 665,85 | 1 213 589,81 |
| 422 | 297 684,86 | 1 213 513,35 |
| 419 | 297 992,68 | 1 213 589,92 |

**Условный номер земельного участка** КЛ61

**Площадь земельного участка** 24 990 м²

| **Обозначение характерных точек границ** | **Координаты, м** | |
|---|---|---|
| | **X** | **Y** |
| **1** | **2** | **3** |
| 423 | 297 967,87 | 1 213 689,66 |
| 424 | 297 948,85 | 1 213 766,12 |
| 425 | 297 641,04 | 1 213 689,55 |
| 426 | 297 660,05 | 1 213 613,10 |
| 423 | 297 967,87 | 1 213 689,66 |

**Условный номер земельного участка** КЛ62

**Площадь земельного участка** 53 666 м²

| **Обозначение характерных точек границ** | **Координаты, м** | |
|---|---|---|
| | **X** | **Y** |
| **1** | **2** | **3** |
| 427 | 297 922,55 | 1 213 871,71 |
| 428 | 297 881,74 | 1 214 035,92 |

| | | |
|---|---|---|
| 429 | 297 573,93 | 1 213 959,35 |
| 430 | 297 614,77 | 1 213 795,16 |
| 427 | 297 922,55 | 1 213 871,71 |

**Условный номер земельного участка** КЛ63

**Площадь земельного участка** 12 186 м²

| **Обозначение характерных точек границ** | **Координаты, м** | |
|---|---|---|
| | **X** | **Y** |
| **1** | **2** | **3** |
| 431 | 297 867,48 | 1 214 093,27 |
| 432 | 297 819,61 | 1 214 285,73 |
| 433 | 297 759,98 | 1 214 270,90 |
| 434 | 297 807,85 | 1 214 078,44 |
| 431 | 297 867,48 | 1 214 093,27 |

**Условный номер земельного участка** КЛ64

**Площадь земельного участка** 12 147 м²

| **Обозначение характерных точек границ** | **Координаты, м** | |
|---|---|---|
| | **X** | **Y** |
| **1** | **2** | **3** |
| 435 | 297 784,56 | 1 214 072,65 |
| 436 | 297 736,69 | 1 214 265,10 |
| 437 | 297 677,25 | 1 214 250,32 |
| 438 | 297 725,12 | 1 214 057,86 |
| 435 | 297 784,56 | 1 214 072,65 |

**Условный номер земельного участка** КЛ65

**Площадь земельного участка** 12 147 м²

| **Обозначение характерных точек границ** | **Координаты, м** | |
|---|---|---|
| | **X** | **Y** |
| **1** | **2** | **3** |
| 439 | 297 701,83 | 1 214 052,07 |
| 440 | 297 653,96 | 1 214 244,52 |
| 441 | 297 594,52 | 1 214 229,74 |
| 442 | 297 642,39 | 1 214 037,29 |
| 439 | 297 701,83 | 1 214 052,07 |

**Условный номер земельного участка** КЛ66

**Площадь земельного участка** 12 147 м²

| **Обозначение характерных точек границ** | **Координаты, м** | |
|---|---|---|
| | **X** | **Y** |
| **1** | **2** | **3** |
| 443 | 297 619,10 | 1 214 031,49 |
| 444 | 297 571,23 | 1 214 223,95 |
| 445 | 297 511,79 | 1 214 209,16 |

| | | |
|---|---|---|
| 446 | 297 559,66 | 1 214 016,71 |
| 443 | 297 619,10 | 1 214 031,49 |
| **Условный номер земельного участка** | КЛ67 | |
| **Площадь земельного участка** | 12 028 м² | |
| **Обозначение характерных точек границ** | **Координаты, м** | |
| | **X** | **Y** |
| **1** | **2** | **3** |
| 447 | 297 488,50 | 1 214 203,38 |
| 448 | 297 429,59 | 1 214 188,71 |
| 449 | 297 477,57 | 1 213 996,29 |
| 450 | 297 536,37 | 1 214 010,92 |
| 447 | 297 488,50 | 1 214 203,38 |
| **Условный номер земельного участка** | КЛ68 | |
| **Площадь земельного участка** | 13 687 м² | |
| **Обозначение характерных точек границ** | **Координаты, м** | |
| | **X** | **Y** |
| **1** | **2** | **3** |
| 451 | 297 813,81 | 1 214 309,02 |
| 452 | 297 760,05 | 1 214 525,18 |
| 453 | 297 700,42 | 1 214 510,35 |
| 454 | 297 754,18 | 1 214 294,19 |
| 451 | 297 813,81 | 1 214 309,02 |
| **Условный номер земельного участка** | КЛ69 | |
| **Площадь земельного участка** | 13 642 м² | |
| **Обозначение характерных точек границ** | **Координаты, м** | |
| | **X** | **Y** |
| **1** | **2** | **3** |
| 455 | 297 730,89 | 1 214 288,39 |
| 456 | 297 677,13 | 1 214 504,55 |
| 457 | 297 617,69 | 1 214 489,77 |
| 458 | 297 671,46 | 1 214 273,61 |
| 455 | 297 730,89 | 1 214 288,39 |
| **Условный номер земельного участка** | КЛ70 | |
| **Площадь земельного участка** | 13 643 м² | |
| **Обозначение характерных точек границ** | **Координаты, м** | |
| | **X** | **Y** |
| **1** | **2** | **3** |
| 459 | 297 648,17 | 1 214 267,81 |
| 460 | 297 594,40 | 1 214 483,97 |
| 461 | 297 534,96 | 1 214 469,19 |
| 462 | 297 588,73 | 1 214 253,03 |

| | | |
|---|---|---|
| 459 | 297 648,17 | 1 214 267,81 |
| **Условный номер земельного участка** | КЛ71 | |
| **Площадь земельного участка** | 13 644 м² | |
| **Обозначение характерных точек границ** | **Координаты, м** | |
| | **X** | **Y** |
| **1** | **2** | **3** |
| 463 | 297 565,44 | 1 214 247,24 |
| 464 | 297 511,67 | 1 214 463,40 |
| 465 | 297 452,23 | 1 214 448,61 |
| 466 | 297 506,00 | 1 214 232,45 |
| 463 | 297 565,44 | 1 214 247,24 |
| **Условный номер земельного участка** | КЛ72 | |
| **Площадь земельного участка** | 13 497 м² | |
| **Обозначение характерных точек границ** | **Координаты, м** | |
| | **X** | **Y** |
| **1** | **2** | **3** |
| 467 | 297 482,71 | 1 214 226,66 |
| 468 | 297 428,94 | 1 214 442,83 |
| 469 | 297 370,14 | 1 214 428,20 |
| 470 | 297 423,91 | 1 214 212,03 |
| 467 | 297 482,71 | 1 214 226,66 |
| **Условный номер земельного участка** | КЛ73 | |
| **Площадь земельного участка** | 33 074 м² | |
| **Обозначение характерных точек границ** | **Координаты, м** | |
| | **X** | **Y** |
| **1** | **2** | **3** |
| 471 | 297 891,94 | 1 212 581,43 |
| 472 | 297 861,26 | 1 212 704,75 |
| 473 | 297 837,90 | 1 212 698,90 |
| 474 | 297 766,56 | 1 212 675,19 |
| 475 | 297 640,93 | 1 212 653,33 |
| 476 | 297 641,71 | 1 212 498,11 |
| 471 | 297 891,94 | 1 212 581,43 |
| **Условный номер земельного участка** | КЛ74 | |
| **Площадь земельного участка** | 14 436 м² | |
| **Обозначение характерных точек границ** | **Координаты, м** | |
| | **X** | **Y** |
| **1** | **2** | **3** |
| 477 | 297 833,25 | 1 212 714,90 |
| 478 | 297 857,24 | 1 212 720,91 |
| 479 | 297 840,36 | 1 212 788,80 |

| | | |
|---|---|---|
| 480 | 297 816,35 | 1 212 782,83 |
| 481 | 297 654,38 | 1 212 742,54 |
| 482 | 297 654,73 | 1 212 672,60 |
| 483 | 297 732,91 | 1 212 686,05 |
| 484 | 297 762,44 | 1 212 691,36 |
| 477 | 297 833,25 | 1 212 714,90 |
| **Условный номер земельного участка** | КЛ75 | |
| **Площадь земельного участка** | 26 424 м² | |
| **Обозначение характерных точек границ** | **Координаты, м** | |
| | **X** | **Y** |
| **1** | **2** | **3** |
| 485 | 297 638,25 | 1 212 949,53 |
| 486 | 297 647,93 | 1 212 853,16 |
| 487 | 297 654,38 | 1 212 767,27 |
| 488 | 297 810,56 | 1 212 806,12 |
| 489 | 297 766,92 | 1 212 981,53 |
| 485 | 297 638,25 | 1 212 949,53 |
| **Условный номер земельного участка** | КЛ76 | |
| **Площадь земельного участка** | 21 255 м² | |
| **Обозначение характерных точек границ** | **Координаты, м** | |
| | **X** | **Y** |
| **1** | **2** | **3** |
| 490 | 297 761,13 | 1 213 004,82 |
| 491 | 297 717,50 | 1 213 180,24 |
| 492 | 297 612,82 | 1 213 154,20 |
| 493 | 297 629,09 | 1 213 040,77 |
| 494 | 297 635,83 | 1 212 973,66 |
| 490 | 297 761,13 | 1 213 004,82 |
| **Условный номер земельного участка** | КЛ77 | |
| **Площадь земельного участка** | 27 138 м² | |
| **Обозначение характерных точек границ** | **Координаты, м** | |
| | **X** | **Y** |
| **1** | **2** | **3** |
| 495 | 297 609,24 | 1 213 178,04 |
| 496 | 297 711,71 | 1 213 203,53 |
| 497 | 297 643,36 | 1 213 478,30 |
| 498 | 297 559,32 | 1 213 457,39 |
| 499 | 297 578,83 | 1 213 349,97 |
| 500 | 297 590,71 | 1 213 284,59 |
| 501 | 297 597,19 | 1 213 247,31 |
| 502 | 297 601,31 | 1 213 223,60 |
| 495 | 297 609,24 | 1 213 178,04 |
| **Условный номер земельного участка** | КЛ78 | |

| **Площадь земельного участка** | 14 386 м² | |
|---|---|---|
| **Обозначение характерных точек границ** | **Координаты, м** | |
| | **X** | **Y** |
| **1** | **2** | **3** |
| 503 | 297 593,74 | 1 213 677,79 |
| 504 | 297 522,51 | 1 213 660,07 |
| 505 | 297 535,63 | 1 213 587,83 |
| 506 | 297 555,03 | 1 213 481,06 |
| 507 | 297 637,57 | 1 213 501,59 |
| 503 | 297 593,74 | 1 213 677,79 |
| **Условный номер земельного участка** | КЛ79 | |
| **Площадь земельного участка** | 14 388 м² | |
| **Обозначение характерных точек границ** | **Координаты, м** | |
| | **X** | **Y** |
| **1** | **2** | **3** |
| 508 | 297 550,64 | 1 213 953,56 |
| 509 | 297 473,38 | 1 213 934,34 |
| 510 | 297 503,69 | 1 213 767,53 |
| 511 | 297 591,48 | 1 213 789,36 |
| 508 | 297 550,64 | 1 213 953,56 |
| **Условный номер земельного участка** | КЛ80 | |
| **Площадь земельного участка** | 10 978 м² | |
| **Обозначение характерных точек границ** | **Координаты, м** | |
| | **X** | **Y** |
| **1** | **2** | **3** |
| 512 | 298 636,15 | 1 213 745,15 |
| 513 | 298 592,31 | 1 213 921,38 |
| 514 | 298 533,46 | 1 213 907,46 |
| 515 | 298 577,34 | 1 213 731,24 |
| 512 | 298 636,15 | 1 213 745,15 |
| **Условный номер земельного участка** | КЛ81 | |
| **Площадь земельного участка** | 16 565 м² | |
| **Обозначение характерных точек границ** | **Координаты, м** | |
| | **X** | **Y** |
| **1** | **2** | **3** |
| 516 | 298 558,55 | 1 213 726,80 |
| 517 | 298 514,66 | 1 213 903,01 |
| 518 | 298 425,91 | 1 213 882,02 |
| 519 | 298 469,74 | 1 213 705,80 |
| 516 | 298 558,55 | 1 213 726,80 |
| **Условный номер земельного участка** | КЛ82 | |

| **Площадь земельного участка** | 19 061 м² | |
|---|---|---|
| **Обозначение характерных точек границ** | **Координаты, м** | |
| | **X** | **Y** |
| **1** | **2** | **3** |
| 520 | 298 345,25 | 1 213 676,43 |
| 521 | 298 301,43 | 1 213 852,57 |
| 522 | 298 199,25 | 1 213 828,40 |
| 523 | 298 243,08 | 1 213 652,20 |
| 520 | 298 345,25 | 1 213 676,43 |

Перечень координат характерных точек границ образуемых земельных участков

Таблица №6

| **Условный номер земельного участка** | :ЗУ1 | |
|---|---|---|
| **Площадь земельного участка** | 41 304 м² | |
| **Обозначение характерных точек границ** | **Координаты, м** | |
| | **X** | **Y** |
| **1** | **2** | **3** |
| 1 | 298 672,10 | 1 212 780,69 |
| 2 | 298 655,92 | 1 212 845,77 |
| 3 | 298 449,48 | 1 212 848,91 |
| 4 | 298 405,47 | 1 212 844,57 |
| 5 | 298 214,63 | 1 212 797,06 |
| 6 | 298 239,48 | 1 212 697,15 |
| 7 | 298 320,47 | 1 212 724,12 |
| 1 | 298 672,10 | 1 212 780,69 |
| **Условный номер земельного участка** | :ЗУ2 | |
| **Площадь земельного участка** | 35 865 м² | |
| **Обозначение характерных точек границ** | **Координаты, м** | |
| | **X** | **Y** |
| **1** | **2** | **3** |
| 8 | 298 180,96 | 1 212 786,97 |
| 9 | 298 150,32 | 1 212 776,61 |
| 10 | 297 884,56 | 1 212 710,51 |
| 11 | 297 914,78 | 1 212 589,03 |
| 12 | 298 216,64 | 1 212 689,55 |
| 13 | 298 191,74 | 1 212 789,66 |
| 8 | 298 180,96 | 1 212 786,97 |
| **Условный номер земельного участка** | :ЗУ3 | |
| **Площадь земельного участка** | 32 158 м² | |
| **Обозначение характерных точек границ** | **Координаты, м** | |
| | **X** | **Y** |

| 1 | 2 | 3 |
|---|---|---|
| 14 | 297 891,94 | 1 212 581,43 |
| 15 | 297 861,26 | 1 212 704,75 |
| 16 | 297 837,90 | 1 212 698,90 |
| 17 | 297 766,56 | 1 212 675,19 |
| 18 | 297 669,54 | 1 212 658,31 |
| 19 | 297 669,54 | 1 212 623,72 |
| 20 | 297 641,08 | 1 212 623,72 |
| 21 | 297 641,71 | 1 212 498,11 |
| 14 | 297 891,94 | 1 212 581,43 |

**Условный номер земельного участка** :ЗУ4

**Площадь земельного участка** 5 497 м²

| Обозначение характерных точек границ | Координаты, м | |
|---|---|---|
| | X | Y |
| 1 | 2 | 3 |
| 22 | 298 597,43 | 1 212 870,66 |
| 23 | 298 650,01 | 1 212 869,86 |
| 24 | 298 622,34 | 1 212 980,88 |
| 25 | 298 572,70 | 1 212 969,13 |
| 22 | 298 597,43 | 1 212 870,66 |

**Условный номер земельного участка** :ЗУ5

**Площадь земельного участка** 3 867 м²

| Обозначение характерных точек границ | Координаты, м | |
|---|---|---|
| | X | Y |
| 1 | 2 | 3 |
| 22 | 298 597,43 | 1 212 870,66 |
| 25 | 298 572,70 | 1 212 969,13 |
| 26 | 298 533,77 | 1 212 959,92 |
| 27 | 298 555,82 | 1 212 871,30 |
| 22 | 298 597,43 | 1 212 870,66 |

**Условный номер земельного участка** :ЗУ6

**Площадь земельного участка** 7 417 м²

| Обозначение характерных точек границ | Координаты, м | |
|---|---|---|
| | X | Y |
| 1 | 2 | 3 |
| 28 | 298 545,48 | 1 212 871,45 |
| 29 | 298 524,04 | 1 212 957,62 |
| 30 | 298 454,64 | 1 212 941,21 |
| 31 | 298 458,61 | 1 212 927,52 |
| 32 | 298 435,42 | 1 212 920,78 |
| 33 | 298 425,58 | 1 212 918,45 |
| 34 | 298 436,86 | 1 212 873,10 |
| 28 | 298 545,48 | 1 212 871,45 |

| | | |
|---|---|---|
| **Условный номер земельного участка** | :ЗУ7 | |
| **Площадь земельного участка** | 354 м² | |
| **Обозначение характерных точек границ** | **Координаты, м** | |
| | **X** | **Y** |
| **1** | **2** | **3** |
| 31 | 298 458,61 | 1 212 927,52 |
| 30 | 298 454,64 | 1 212 941,21 |
| 35 | 298 431,68 | 1 212 935,78 |
| 32 | 298 435,42 | 1 212 920,78 |
| 31 | 298 458,61 | 1 212 927,52 |
| **Условный номер земельного участка** | :ЗУ8 | |
| **Площадь земельного участка** | 156 м² | |
| **Обозначение характерных точек границ** | **Координаты, м** | |
| | **X** | **Y** |
| **1** | **2** | **3** |
| 35 | 298 431,68 | 1 212 935,78 |
| 36 | 298 421,85 | 1 212 933,45 |
| 33 | 298 425,58 | 1 212 918,45 |
| 32 | 298 435,42 | 1 212 920,78 |
| 35 | 298 431,68 | 1 212 935,78 |
| **Условный номер земельного участка** | :ЗУ9 | |
| **Площадь земельного участка** | 781 м² | |
| **Обозначение характерных точек границ** | **Координаты, м** | |
| | **X** | **Y** |
| **1** | **2** | **3** |
| 37 | 298 401,47 | 1 212 860,68 |
| 38 | 298 393,55 | 1 212 892,53 |
| 39 | 298 370,46 | 1 212 886,79 |
| 40 | 298 378,39 | 1 212 854,93 |
| 37 | 298 401,47 | 1 212 860,68 |
| **Условный номер земельного участка** | :ЗУ10 | |
| **Площадь земельного участка** | 782 м² | |
| **Обозначение характерных точек границ** | **Координаты, м** | |
| | **X** | **Y** |
| **1** | **2** | **3** |
| 38 | 298 393,55 | 1 212 892,53 |
| 41 | 298 385,62 | 1 212 924,43 |
| 42 | 298 362,53 | 1 212 918,68 |
| 39 | 298 370,46 | 1 212 886,79 |
| 38 | 298 393,55 | 1 212 892,53 |
| **Условный номер земельного участка** | :ЗУ11 | |

**Площадь земельного участка** 782 м²

| Обозначение характерных точек границ | Координаты, м | |
|---|---|---|
| | X | Y |
| 1 | 2 | 3 |
| 40 | 298 378,39 | 1 212 854,93 |
| 39 | 298 370,46 | 1 212 886,79 |
| 43 | 298 347,35 | 1 212 881,04 |
| 44 | 298 355,28 | 1 212 849,18 |
| 40 | 298 378,39 | 1 212 854,93 |

**Условный номер земельного участка** :ЗУ12

**Площадь земельного участка** 783 м²

| Обозначение характерных точек границ | Координаты, м | |
|---|---|---|
| | X | Y |
| 1 | 2 | 3 |
| 39 | 298 370,46 | 1 212 886,79 |
| 42 | 298 362,53 | 1 212 918,68 |
| 45 | 298 339,42 | 1 212 912,94 |
| 43 | 298 347,35 | 1 212 881,04 |
| 39 | 298 370,46 | 1 212 886,79 |

**Условный номер земельного участка** :ЗУ13

**Площадь земельного участка** 782 м²

| Обозначение характерных точек границ | Координаты, м | |
|---|---|---|
| | X | Y |
| 1 | 2 | 3 |
| 44 | 298 355,28 | 1 212 849,18 |
| 43 | 298 347,35 | 1 212 881,04 |
| 46 | 298 324,25 | 1 212 875,29 |
| 47 | 298 332,17 | 1 212 843,42 |
| 44 | 298 355,28 | 1 212 849,18 |

**Условный номер земельного участка** :ЗУ14

**Площадь земельного участка** 783 м²

| Обозначение характерных точек границ | Координаты, м | |
|---|---|---|
| | X | Y |
| 1 | 2 | 3 |
| 43 | 298 347,35 | 1 212 881,04 |
| 45 | 298 339,42 | 1 212 912,94 |
| 48 | 298 316,31 | 1 212 907,19 |
| 46 | 298 324,25 | 1 212 875,29 |
| 43 | 298 347,35 | 1 212 881,04 |

**Условный номер земельного участка** :ЗУ15

| **Площадь земельного участка** | 782 м² | |
|---|---|---|
| **Обозначение характерных точек границ** | **Координаты, м** | |
| | **X** | **Y** |
| **1** | **2** | **3** |
| 47 | 298 332,17 | 1 212 843,42 |
| 46 | 298 324,25 | 1 212 875,29 |
| 49 | 298 301,14 | 1 212 869,55 |
| 50 | 298 309,06 | 1 212 837,67 |
| 47 | 298 332,17 | 1 212 843,42 |
| **Условный номер земельного участка** | :ЗУ16 | |
| **Площадь земельного участка** | 783 м² | |
| **Обозначение характерных точек границ** | **Координаты, м** | |
| | **X** | **Y** |
| **1** | **2** | **3** |
| 46 | 298 324,25 | 1 212 875,29 |
| 48 | 298 316,31 | 1 212 907,19 |
| 51 | 298 293,20 | 1 212 901,44 |
| 49 | 298 301,14 | 1 212 869,55 |
| 46 | 298 324,25 | 1 212 875,29 |
| **Условный номер земельного участка** | :ЗУ17 | |
| **Площадь земельного участка** | 782 м² | |
| **Обозначение характерных точек границ** | **Координаты, м** | |
| | **X** | **Y** |
| **1** | **2** | **3** |
| 50 | 298 309,06 | 1 212 837,67 |
| 49 | 298 301,14 | 1 212 869,55 |
| 52 | 298 278,03 | 1 212 863,80 |
| 53 | 298 285,96 | 1 212 831,92 |
| 50 | 298 309,06 | 1 212 837,67 |
| **Условный номер земельного участка** | :ЗУ18 | |
| **Площадь земельного участка** | 783 м² | |
| **Обозначение характерных точек границ** | **Координаты, м** | |
| | **X** | **Y** |
| **1** | **2** | **3** |
| 49 | 298 301,14 | 1 212 869,55 |
| 51 | 298 293,20 | 1 212 901,44 |
| 54 | 298 270,09 | 1 212 895,69 |
| 52 | 298 278,03 | 1 212 863,80 |
| 49 | 298 301,14 | 1 212 869,55 |
| **Условный номер земельного участка** | :ЗУ19 | |
| **Площадь земельного участка** | 782 м² | |

| Обозначение характерных точек границ | Координаты, м | |
|---|---|---|
| | X | Y |
| 1 | 2 | 3 |
| 53 | 298 285,96 | 1 212 831,92 |
| 52 | 298 278,03 | 1 212 863,80 |
| 55 | 298 254,92 | 1 212 858,05 |
| 56 | 298 262,85 | 1 212 826,16 |
| 53 | 298 285,96 | 1 212 831,92 |

**Условный номер земельного участка** :ЗУ20

**Площадь земельного участка** 783 м²

| Обозначение характерных точек границ | Координаты, м | |
|---|---|---|
| | X | Y |
| 1 | 2 | 3 |
| 52 | 298 278,03 | 1 212 863,80 |
| 54 | 298 270,09 | 1 212 895,69 |
| 57 | 298 246,98 | 1 212 889,94 |
| 55 | 298 254,92 | 1 212 858,05 |
| 52 | 298 278,03 | 1 212 863,80 |

**Условный номер земельного участка** :ЗУ21

**Площадь земельного участка** 783 м²

| Обозначение характерных точек границ | Координаты, м | |
|---|---|---|
| | X | Y |
| 1 | 2 | 3 |
| 56 | 298 262,85 | 1 212 826,16 |
| 55 | 298 254,92 | 1 212 858,05 |
| 58 | 298 231,81 | 1 212 852,30 |
| 59 | 298 239,74 | 1 212 820,41 |
| 56 | 298 262,85 | 1 212 826,16 |

**Условный номер земельного участка** :ЗУ22

**Площадь земельного участка** 783 м²

| Обозначение характерных точек границ | Координаты, м | |
|---|---|---|
| | X | Y |
| 1 | 2 | 3 |
| 55 | 298 254,92 | 1 212 858,05 |
| 57 | 298 246,98 | 1 212 889,94 |
| 60 | 298 223,87 | 1 212 884,20 |
| 58 | 298 231,81 | 1 212 852,30 |
| 55 | 298 254,92 | 1 212 858,05 |

**Условный номер земельного участка** :ЗУ23

**Площадь земельного участка** 10 115 м²

| Обозначение характерных точек границ | Координаты, м | |
|---|---|---|
| | X | Y |
| 1 | 2 | 3 |
| 61 | 298 193,31 | 1 214 275,89 |
| 62 | 298 169,65 | 1 214 371,57 |
| 63 | 298 070,01 | 1 214 347,97 |
| 64 | 298 093,94 | 1 214 251,76 |
| 61 | 298 193,31 | 1 214 275,89 |

**Условный номер земельного участка** :ЗУ24

**Площадь земельного участка** 842 м²

| Обозначение характерных точек границ | Координаты, м | |
|---|---|---|
| | X | Y |
| 1 | 2 | 3 |
| 65 | 298 179,91 | 1 212 837,19 |
| 66 | 298 154,73 | 1 212 830,93 |
| 67 | 298 162,82 | 1 212 798,41 |
| 68 | 298 187,49 | 1 212 806,74 |
| 65 | 298 179,91 | 1 212 837,19 |

**Условный номер земельного участка** :ЗУ25

**Площадь земельного участка** 908 м²

| Обозначение характерных точек границ | Координаты, м | |
|---|---|---|
| | X | Y |
| 1 | 2 | 3 |
| 69 | 298 146,28 | 1 212 864,89 |
| 66 | 298 154,73 | 1 212 830,93 |
| 65 | 298 179,91 | 1 212 837,19 |
| 70 | 298 171,47 | 1 212 871,16 |
| 69 | 298 146,28 | 1 212 864,89 |

**Условный номер земельного участка** :ЗУ26

**Площадь земельного участка** 895 м²

| Обозначение характерных точек границ | Координаты, м | |
|---|---|---|
| | X | Y |
| 1 | 2 | 3 |
| 66 | 298 154,73 | 1 212 830,93 |
| 71 | 298 129,54 | 1 212 824,67 |
| 72 | 298 137,99 | 1 212 790,70 |
| 73 | 298 145,64 | 1 212 792,60 |
| 67 | 298 162,82 | 1 212 798,41 |
| 66 | 298 154,73 | 1 212 830,93 |

**Условный номер земельного участка** :ЗУ27

**Площадь земельного участка** 908 м²

| Обозначение характерных точек границ | Координаты, м | |
|---|---|---|
| | X | Y |
| 1 | 2 | 3 |
| 74 | 298 121,10 | 1 212 858,63 |
| 71 | 298 129,54 | 1 212 824,67 |
| 66 | 298 154,73 | 1 212 830,93 |
| 69 | 298 146,28 | 1 212 864,89 |
| 74 | 298 121,10 | 1 212 858,63 |

**Условный номер земельного участка** :ЗУ28

**Площадь земельного участка** 908 м²

| Обозначение характерных точек границ | Координаты, м | |
|---|---|---|
| | X | Y |
| 1 | 2 | 3 |
| 71 | 298 129,54 | 1 212 824,67 |
| 75 | 298 104,36 | 1 212 818,40 |
| 76 | 298 112,81 | 1 212 784,44 |
| 72 | 298 137,99 | 1 212 790,70 |
| 71 | 298 129,54 | 1 212 824,67 |

**Условный номер земельного участка** :ЗУ29

**Площадь земельного участка** 908 м²

| Обозначение характерных точек границ | Координаты, м | |
|---|---|---|
| | X | Y |
| 1 | 2 | 3 |
| 77 | 298 095,91 | 1 212 852,37 |
| 75 | 298 104,36 | 1 212 818,40 |
| 71 | 298 129,54 | 1 212 824,67 |
| 74 | 298 121,10 | 1 212 858,63 |
| 77 | 298 095,91 | 1 212 852,37 |

**Условный номер земельного участка** :ЗУ30

**Площадь земельного участка** 909 м²

| Обозначение характерных точек границ | Координаты, м | |
|---|---|---|
| | X | Y |
| 1 | 2 | 3 |
| 75 | 298 104,36 | 1 212 818,40 |
| 78 | 298 079,17 | 1 212 812,14 |
| 79 | 298 087,62 | 1 212 778,17 |
| 76 | 298 112,81 | 1 212 784,44 |
| 75 | 298 104,36 | 1 212 818,40 |

**Условный номер земельного участка** :ЗУ31

**Площадь земельного участка** 908 м²

| Обозначение | Координаты, м |
|---|---|

| характерных точек границ | X | Y |
|---|---|---|
| 1 | 2 | 3 |
| 80 | 298 070,73 | 1 212 846,10 |
| 78 | 298 079,17 | 1 212 812,14 |
| 75 | 298 104,36 | 1 212 818,40 |
| 77 | 298 095,91 | 1 212 852,37 |
| 80 | 298 070,73 | 1 212 846,10 |

**Условный номер земельного участка** :ЗУ32

**Площадь земельного участка** 908 м²

| Обозначение характерных точек границ | Координаты, м | |
|---|---|---|
| | X | Y |
| 1 | 2 | 3 |
| 78 | 298 079,17 | 1 212 812,14 |
| 81 | 298 053,99 | 1 212 805,87 |
| 82 | 298 062,44 | 1 212 771,91 |
| 79 | 298 087,62 | 1 212 778,17 |
| 78 | 298 079,17 | 1 212 812,14 |

**Условный номер земельного участка** :ЗУ33

**Площадь земельного участка** 908 м²

| Обозначение характерных точек границ | Координаты, м | |
|---|---|---|
| | X | Y |
| 1 | 2 | 3 |
| 83 | 298 045,54 | 1 212 839,84 |
| 81 | 298 053,99 | 1 212 805,87 |
| 78 | 298 079,17 | 1 212 812,14 |
| 80 | 298 070,73 | 1 212 846,10 |
| 83 | 298 045,54 | 1 212 839,84 |

**Условный номер земельного участка** :ЗУ34

**Площадь земельного участка** 909 м²

| Обозначение характерных точек границ | Координаты, м | |
|---|---|---|
| | X | Y |
| 1 | 2 | 3 |
| 81 | 298 053,99 | 1 212 805,87 |
| 84 | 298 028,80 | 1 212 799,61 |
| 85 | 298 037,25 | 1 212 765,64 |
| 82 | 298 062,44 | 1 212 771,91 |
| 81 | 298 053,99 | 1 212 805,87 |

**Условный номер земельного участка** :ЗУ35

**Площадь земельного участка** 909 м²

| Обозначение | Координаты, м |
|---|---|

| характерных точек границ | X | Y |
|---|---|---|
| 1 | 2 | 3 |
| 86 | 298 020,35 | 1 212 833,57 |
| 84 | 298 028,80 | 1 212 799,61 |
| 81 | 298 053,99 | 1 212 805,87 |
| 83 | 298 045,54 | 1 212 839,84 |
| 86 | 298 020,35 | 1 212 833,57 |

**Условный номер земельного участка** :ЗУ36

**Площадь земельного участка** 908 м²

| Обозначение характерных точек границ | Координаты, м | |
|---|---|---|
| | X | Y |
| 1 | 2 | 3 |
| 84 | 298 028,80 | 1 212 799,61 |
| 87 | 298 003,62 | 1 212 793,34 |
| 88 | 298 012,07 | 1 212 759,38 |
| 85 | 298 037,25 | 1 212 765,64 |
| 84 | 298 028,80 | 1 212 799,61 |

**Условный номер земельного участка** :ЗУ37

**Площадь земельного участка** 908 м²

| Обозначение характерных точек границ | Координаты, м | |
|---|---|---|
| | X | Y |
| 1 | 2 | 3 |
| 89 | 297 995,17 | 1 212 827,31 |
| 87 | 298 003,62 | 1 212 793,34 |
| 84 | 298 028,80 | 1 212 799,61 |
| 86 | 298 020,35 | 1 212 833,57 |
| 89 | 297 995,17 | 1 212 827,31 |

**Условный номер земельного участка** :ЗУ38

**Площадь земельного участка** 909 м²

| Обозначение характерных точек границ | Координаты, м | |
|---|---|---|
| | X | Y |
| 1 | 2 | 3 |
| 87 | 298 003,62 | 1 212 793,34 |
| 90 | 297 978,43 | 1 212 787,08 |
| 91 | 297 986,88 | 1 212 753,11 |
| 88 | 298 012,07 | 1 212 759,38 |
| 87 | 298 003,62 | 1 212 793,34 |

**Условный номер земельного участка** :ЗУ39

**Площадь земельного участка** 909 м²

| Обозначение | Координаты, м |
|---|---|

| характерных точек границ | X | Y |
|---|---|---|
| 1 | 2 | 3 |
| 92 | 297 969,98 | 1 212 821,04 |
| 90 | 297 978,43 | 1 212 787,08 |
| 87 | 298 003,62 | 1 212 793,34 |
| 89 | 297 995,17 | 1 212 827,31 |
| 92 | 297 969,98 | 1 212 821,04 |

**Условный номер земельного участка** :ЗУ40

**Площадь земельного участка** 908 м²

| Обозначение характерных точек границ | Координаты, м | |
|---|---|---|
| | X | Y |
| 1 | 2 | 3 |
| 90 | 297 978,43 | 1 212 787,08 |
| 93 | 297 953,25 | 1 212 780,81 |
| 94 | 297 961,70 | 1 212 746,85 |
| 91 | 297 986,88 | 1 212 753,11 |
| 90 | 297 978,43 | 1 212 787,08 |

**Условный номер земельного участка** :ЗУ41

**Площадь земельного участка** 908 м²

| Обозначение характерных точек границ | Координаты, м | |
|---|---|---|
| | X | Y |
| 1 | 2 | 3 |
| 95 | 297 944,80 | 1 212 814,78 |
| 93 | 297 953,25 | 1 212 780,81 |
| 90 | 297 978,43 | 1 212 787,08 |
| 92 | 297 969,98 | 1 212 821,04 |
| 95 | 297 944,80 | 1 212 814,78 |

**Условный номер земельного участка** :ЗУ42

**Площадь земельного участка** 909 м²

| Обозначение характерных точек границ | Координаты, м | |
|---|---|---|
| | X | Y |
| 1 | 2 | 3 |
| 93 | 297 953,25 | 1 212 780,81 |
| 96 | 297 928,06 | 1 212 774,55 |
| 97 | 297 936,51 | 1 212 740,58 |
| 94 | 297 961,70 | 1 212 746,85 |
| 93 | 297 953,25 | 1 212 780,81 |

**Условный номер земельного участка** :ЗУ43

**Площадь земельного участка** 909 м²

| Обозначение | Координаты, м |
|---|---|

| характерных точек границ | X | Y |
|---|---|---|
| 1 | 2 | 3 |
| 98 | 297 919,61 | 1 212 808,51 |
| 96 | 297 928,06 | 1 212 774,55 |
| 93 | 297 953,25 | 1 212 780,81 |
| 95 | 297 944,80 | 1 212 814,78 |
| 98 | 297 919,61 | 1 212 808,51 |

**Условный номер земельного участка** :ЗУ44

**Площадь земельного участка** 908 м²

| Обозначение характерных точек границ | Координаты, м | |
|---|---|---|
| | X | Y |
| 1 | 2 | 3 |
| 96 | 297 928,06 | 1 212 774,55 |
| 99 | 297 902,88 | 1 212 768,28 |
| 100 | 297 911,32 | 1 212 734,32 |
| 97 | 297 936,51 | 1 212 740,58 |
| 96 | 297 928,06 | 1 212 774,55 |

**Условный номер земельного участка** :ЗУ45

**Площадь земельного участка** 908 м²

| Обозначение характерных точек границ | Координаты, м | |
|---|---|---|
| | X | Y |
| 1 | 2 | 3 |
| 101 | 297 894,43 | 1 212 802,25 |
| 99 | 297 902,88 | 1 212 768,28 |
| 96 | 297 928,06 | 1 212 774,55 |
| 98 | 297 919,61 | 1 212 808,51 |
| 101 | 297 894,43 | 1 212 802,25 |

**Условный номер земельного участка** :ЗУ46

**Площадь земельного участка** 1 111 м²

| Обозначение характерных точек границ | Координаты, м | |
|---|---|---|
| | X | Y |
| 1 | 2 | 3 |
| 100 | 297 911,32 | 1 212 734,32 |
| 99 | 297 902,88 | 1 212 768,28 |
| 102 | 297 872,09 | 1 212 760,66 |
| 103 | 297 880,54 | 1 212 726,66 |
| 100 | 297 911,32 | 1 212 734,32 |

**Условный номер земельного участка** :ЗУ47

**Площадь земельного участка** 1 110 м²

| Обозначение | Координаты, м |
|---|---|

| характерных точек границ | X | Y |
|---|---|---|
| 1 | 2 | 3 |
| 99 | 297 902,88 | 1 212 768,28 |
| 101 | 297 894,43 | 1 212 802,25 |
| 104 | 297 863,65 | 1 212 794,59 |
| 102 | 297 872,09 | 1 212 760,66 |
| 99 | 297 902,88 | 1 212 768,28 |

**Условный номер земельного участка** :ЗУ48

**Площадь земельного участка** 653 м²

| Обозначение характерных точек границ | Координаты, м | |
|---|---|---|
| | X | Y |
| 1 | 2 | 3 |
| 105 | 297 857,24 | 1 212 720,91 |
| 106 | 297 848,80 | 1 212 754,85 |
| 107 | 297 830,68 | 1 212 750,33 |
| 108 | 297 839,12 | 1 212 716,37 |
| 105 | 297 857,24 | 1 212 720,91 |

**Условный номер земельного участка** :ЗУ49

**Площадь земельного участка** 654 м²

| Обозначение характерных точек границ | Координаты, м | |
|---|---|---|
| | X | Y |
| 1 | 2 | 3 |
| 106 | 297 848,80 | 1 212 754,85 |
| 109 | 297 840,36 | 1 212 788,80 |
| 110 | 297 822,23 | 1 212 784,29 |
| 107 | 297 830,68 | 1 212 750,33 |
| 106 | 297 848,80 | 1 212 754,85 |

**Условный номер земельного участка** :ЗУ50

**Площадь земельного участка** 424 м²

| Обозначение характерных точек границ | Координаты, м | |
|---|---|---|
| | X | Y |
| 1 | 2 | 3 |
| 108 | 297 839,12 | 1 212 716,37 |
| 107 | 297 830,68 | 1 212 750,33 |
| 110 | 297 822,23 | 1 212 784,29 |
| 111 | 297 816,35 | 1 212 782,83 |
| 112 | 297 833,25 | 1 212 714,90 |
| 108 | 297 839,12 | 1 212 716,37 |

**Условный номер земельного участка** :ЗУ51

**Площадь земельного участка** 3 520 м²

| Обозначение | Координаты, м |
|---|---|

| характерных точек границ | X | Y |
|---|---|---|
| 1 | 2 | 3 |
| 112 | 297 833,25 | 1 212 714,90 |
| 111 | 297 816,35 | 1 212 782,83 |
| 113 | 297 768,06 | 1 212 770,82 |
| 114 | 297 782,41 | 1 212 714,24 |
| 115 | 297 785,37 | 1 212 714,97 |
| 116 | 297 789,11 | 1 212 700,23 |
| 112 | 297 833,25 | 1 212 714,90 |

**Условный номер земельного участка** :ЗУ52

**Площадь земельного участка** 153 м²

| Обозначение характерных точек границ | Координаты, м | |
|---|---|---|
| | X | Y |
| 1 | 2 | 3 |
| 116 | 297 789,11 | 1 212 700,23 |
| 115 | 297 785,37 | 1 212 714,97 |
| 114 | 297 782,41 | 1 212 714,24 |
| 117 | 297 775,83 | 1 212 712,60 |
| 118 | 297 779,75 | 1 212 697,12 |
| 116 | 297 789,11 | 1 212 700,23 |

**Условный номер земельного участка** :ЗУ53

**Площадь земельного участка** 293 м²

| Обозначение характерных точек границ | Координаты, м | |
|---|---|---|
| | X | Y |
| 1 | 2 | 3 |
| 119 | 297 762,44 | 1 212 691,36 |
| 118 | 297 779,75 | 1 212 697,12 |
| 117 | 297 775,83 | 1 212 712,60 |
| 120 | 297 759,36 | 1 212 708,49 |
| 119 | 297 762,44 | 1 212 691,36 |

**Условный номер земельного участка** :ЗУ54

**Площадь земельного участка** 4 425 м²

| Обозначение характерных точек границ | Координаты, м | |
|---|---|---|
| | X | Y |
| 1 | 2 | 3 |
| 114 | 297 782,41 | 1 212 714,24 |
| 113 | 297 768,06 | 1 212 770,82 |
| 121 | 297 691,80 | 1 212 751,85 |
| 122 | 297 709,18 | 1 212 681,97 |
| 123 | 297 732,91 | 1 212 686,05 |
| 124 | 297 726,89 | 1 212 719,51 |
| 125 | 297 756,42 | 1 212 724,82 |

| | | |
|---|---|---|
| 120 | 297 759,36 | 1 212 708,49 |
| 117 | 297 775,83 | 1 212 712,60 |
| 114 | 297 782,41 | 1 212 714,24 |

**Условный номер земельного участка** :ЗУ55

**Площадь земельного участка** 3 294 м²

| **Обозначение характерных точек границ** | **Координаты, м** | |
|---|---|---|
| | **X** | **Y** |
| **1** | **2** | **3** |
| 122 | 297 709,18 | 1 212 681,97 |
| 121 | 297 691,80 | 1 212 751,85 |
| 126 | 297 654,38 | 1 212 742,54 |
| 127 | 297 654,73 | 1 212 672,60 |
| 122 | 297 709,18 | 1 212 681,97 |

**Условный номер земельного участка** :ЗУ56

**Площадь земельного участка** 933 м²

| **Обозначение характерных точек границ** | **Координаты, м** | |
|---|---|---|
| | **X** | **Y** |
| **1** | **2** | **3** |
| 128 | 298 379,83 | 1 212 947,72 |
| 129 | 298 370,37 | 1 212 985,75 |
| 130 | 298 347,26 | 1 212 980,00 |
| 131 | 298 356,72 | 1 212 941,97 |
| 128 | 298 379,83 | 1 212 947,72 |

**Условный номер земельного участка** :ЗУ57

**Площадь земельного участка** 933 м²

| **Обозначение характерных точек границ** | **Координаты, м** | |
|---|---|---|
| | **X** | **Y** |
| **1** | **2** | **3** |
| 129 | 298 370,37 | 1 212 985,75 |
| 132 | 298 360,91 | 1 213 023,78 |
| 133 | 298 337,80 | 1 213 018,03 |
| 130 | 298 347,26 | 1 212 980,00 |
| 129 | 298 370,37 | 1 212 985,75 |

**Условный номер земельного участка** :ЗУ58

**Площадь земельного участка** 933 м²

| **Обозначение характерных точек границ** | **Координаты, м** | |
|---|---|---|
| | **X** | **Y** |
| **1** | **2** | **3** |
| 131 | 298 356,72 | 1 212 941,97 |
| 130 | 298 347,26 | 1 212 980,00 |
| 134 | 298 324,15 | 1 212 974,25 |

| | | |
|---|---|---|
| 135 | 298 333,61 | 1 212 936,22 |
| 131 | 298 356,72 | 1 212 941,97 |

**Условный номер земельного участка** :ЗУ59

**Площадь земельного участка** 933 м²

| **Обозначение характерных точек границ** | **Координаты, м** | |
|---|---|---|
| | **X** | **Y** |
| **1** | **2** | **3** |
| 130 | 298 347,26 | 1 212 980,00 |
| 133 | 298 337,80 | 1 213 018,03 |
| 136 | 298 314,69 | 1 213 012,29 |
| 134 | 298 324,15 | 1 212 974,25 |
| 130 | 298 347,26 | 1 212 980,00 |

**Условный номер земельного участка** :ЗУ60

**Площадь земельного участка** 933 м²

| **Обозначение характерных точек границ** | **Координаты, м** | |
|---|---|---|
| | **X** | **Y** |
| **1** | **2** | **3** |
| 135 | 298 333,61 | 1 212 936,22 |
| 134 | 298 324,15 | 1 212 974,25 |
| 137 | 298 301,05 | 1 212 968,51 |
| 138 | 298 310,51 | 1 212 930,48 |
| 135 | 298 333,61 | 1 212 936,22 |

**Условный номер земельного участка** :ЗУ61

**Площадь земельного участка** 933 м²

| **Обозначение характерных точек границ** | **Координаты, м** | |
|---|---|---|
| | **X** | **Y** |
| **1** | **2** | **3** |
| 134 | 298 324,15 | 1 212 974,25 |
| 136 | 298 314,69 | 1 213 012,29 |
| 139 | 298 291,59 | 1 213 006,54 |
| 137 | 298 301,05 | 1 212 968,51 |
| 134 | 298 324,15 | 1 212 974,25 |

**Условный номер земельного участка** :ЗУ62

**Площадь земельного участка** 933 м²

| **Обозначение характерных точек границ** | **Координаты, м** | |
|---|---|---|
| | **X** | **Y** |
| **1** | **2** | **3** |
| 138 | 298 310,51 | 1 212 930,48 |
| 137 | 298 301,05 | 1 212 968,51 |
| 140 | 298 277,94 | 1 212 962,76 |
| 141 | 298 287,40 | 1 212 924,73 |

| | | |
|---|---|---|
| 138 | 298 310,51 | 1 212 930,48 |
| **Условный номер земельного участка** | :ЗУ63 | |
| **Площадь земельного участка** | 933 м² | |
| **Обозначение характерных точек границ** | **Координаты, м** | |
| | **X** | **Y** |
| **1** | **2** | **3** |
| 137 | 298 301,05 | 1 212 968,51 |
| 139 | 298 291,59 | 1 213 006,54 |
| 142 | 298 268,48 | 1 213 000,79 |
| 140 | 298 277,94 | 1 212 962,76 |
| 137 | 298 301,05 | 1 212 968,51 |
| **Условный номер земельного участка** | :ЗУ64 | |
| **Площадь земельного участка** | 933 м² | |
| **Обозначение характерных точек границ** | **Координаты, м** | |
| | **X** | **Y** |
| **1** | **2** | **3** |
| 141 | 298 287,40 | 1 212 924,73 |
| 140 | 298 277,94 | 1 212 962,76 |
| 143 | 298 254,84 | 1 212 957,01 |
| 144 | 298 264,30 | 1 212 918,98 |
| 141 | 298 287,40 | 1 212 924,73 |
| **Условный номер земельного участка** | :ЗУ65 | |
| **Площадь земельного участка** | 933 м² | |
| **Обозначение характерных точек границ** | **Координаты, м** | |
| | **X** | **Y** |
| **1** | **2** | **3** |
| 140 | 298 277,94 | 1 212 962,76 |
| 142 | 298 268,48 | 1 213 000,79 |
| 145 | 298 245,38 | 1 212 995,04 |
| 143 | 298 254,84 | 1 212 957,01 |
| 140 | 298 277,94 | 1 212 962,76 |
| **Условный номер земельного участка** | :ЗУ66 | |
| **Площадь земельного участка** | 933 м² | |
| **Обозначение характерных точек границ** | **Координаты, м** | |
| | **X** | **Y** |
| **1** | **2** | **3** |
| 144 | 298 264,30 | 1 212 918,98 |
| 143 | 298 254,84 | 1 212 957,01 |
| 146 | 298 231,73 | 1 212 951,27 |
| 147 | 298 241,19 | 1 212 913,23 |
| 144 | 298 264,30 | 1 212 918,98 |

| | | |
|---|---|---|
| **Условный номер земельного участка** | :ЗУ67 | |
| **Площадь земельного участка** | 933 м² | |
| **Обозначение характерных точек границ** | **Координаты, м** | |
| | **X** | **Y** |
| **1** | **2** | **3** |
| 143 | 298 254,84 | 1 212 957,01 |
| 145 | 298 245,38 | 1 212 995,04 |
| 148 | 298 222,27 | 1 212 989,30 |
| 146 | 298 231,73 | 1 212 951,27 |
| 143 | 298 254,84 | 1 212 957,01 |
| **Условный номер земельного участка** | :ЗУ68 | |
| **Площадь земельного участка** | 933 м² | |
| **Обозначение характерных точек границ** | **Координаты, м** | |
| | **X** | **Y** |
| **1** | **2** | **3** |
| 147 | 298 241,19 | 1 212 913,23 |
| 146 | 298 231,73 | 1 212 951,27 |
| 149 | 298 208,62 | 1 212 945,51 |
| 150 | 298 218,08 | 1 212 907,48 |
| 147 | 298 241,19 | 1 212 913,23 |
| **Условный номер земельного участка** | :ЗУ69 | |
| **Площадь земельного участка** | 933 м² | |
| **Обозначение характерных точек границ** | **Координаты, м** | |
| | **X** | **Y** |
| **1** | **2** | **3** |
| 146 | 298 231,73 | 1 212 951,27 |
| 148 | 298 222,27 | 1 212 989,30 |
| 151 | 298 199,17 | 1 212 983,55 |
| 149 | 298 208,62 | 1 212 945,51 |
| 146 | 298 231,73 | 1 212 951,27 |
| **Условный номер земельного участка** | :ЗУ70 | |
| **Площадь земельного участка** | 916 м² | |
| **Обозначение характерных точек границ** | **Координаты, м** | |
| | **X** | **Y** |
| **1** | **2** | **3** |
| 19 | 297 669,54 | 1 212 623,72 |
| 18 | 297 669,54 | 1 212 658,31 |
| 152 | 297 640,93 | 1 212 653,33 |
| 20 | 297 641,08 | 1 212 623,72 |
| 19 | 297 669,54 | 1 212 623,72 |
| **Условный номер земельного участка** | :ЗУ71 | |

**Площадь земельного участка** 1 017 м²

| Обозначение характерных точек границ | Координаты, м | |
|---|---|---|
| | X | Y |
| 1 | 2 | 3 |
| 153 | 298 156,21 | 1 212 932,48 |
| 154 | 298 131,03 | 1 212 926,22 |
| 155 | 298 140,49 | 1 212 888,19 |
| 156 | 298 165,67 | 1 212 894,45 |
| 153 | 298 156,21 | 1 212 932,48 |

**Условный номер земельного участка** :ЗУ72

**Площадь земельного участка** 1 017 м²

| Обозначение характерных точек границ | Координаты, м | |
|---|---|---|
| | X | Y |
| 1 | 2 | 3 |
| 157 | 298 121,57 | 1 212 964,25 |
| 154 | 298 131,03 | 1 212 926,22 |
| 153 | 298 156,21 | 1 212 932,48 |
| 158 | 298 146,75 | 1 212 970,51 |
| 157 | 298 121,57 | 1 212 964,25 |

**Условный номер земельного участка** :ЗУ73

**Площадь земельного участка** 1 017 м²

| Обозначение характерных точек границ | Координаты, м | |
|---|---|---|
| | X | Y |
| 1 | 2 | 3 |
| 154 | 298 131,03 | 1 212 926,22 |
| 159 | 298 105,84 | 1 212 919,95 |
| 160 | 298 115,30 | 1 212 881,92 |
| 155 | 298 140,49 | 1 212 888,19 |
| 154 | 298 131,03 | 1 212 926,22 |

**Условный номер земельного участка** :ЗУ74

**Площадь земельного участка** 1 017 м²

| Обозначение характерных точек границ | Координаты, м | |
|---|---|---|
| | X | Y |
| 1 | 2 | 3 |
| 161 | 298 096,38 | 1 212 957,98 |
| 159 | 298 105,84 | 1 212 919,95 |
| 154 | 298 131,03 | 1 212 926,22 |
| 157 | 298 121,57 | 1 212 964,25 |
| 161 | 298 096,38 | 1 212 957,98 |

**Условный номер земельного участка** :ЗУ75

| **Площадь земельного участка** | 1 017 м² | |
|---|---|---|
| **Обозначение характерных точек границ** | **Координаты, м** | |
| | **X** | **Y** |
| **1** | **2** | **3** |
| 159 | 298 105,84 | 1 212 919,95 |
| 162 | 298 080,66 | 1 212 913,69 |
| 163 | 298 090,12 | 1 212 875,66 |
| 160 | 298 115,30 | 1 212 881,92 |
| 159 | 298 105,84 | 1 212 919,95 |
| **Условный номер земельного участка** | :ЗУ76 | |
| **Площадь земельного участка** | 1 017 м² | |
| **Обозначение характерных точек границ** | **Координаты, м** | |
| | **X** | **Y** |
| **1** | **2** | **3** |
| 164 | 298 071,20 | 1 212 951,72 |
| 162 | 298 080,66 | 1 212 913,69 |
| 159 | 298 105,84 | 1 212 919,95 |
| 161 | 298 096,38 | 1 212 957,98 |
| 164 | 298 071,20 | 1 212 951,72 |
| **Условный номер земельного участка** | :ЗУ77 | |
| **Площадь земельного участка** | 1 017 м² | |
| **Обозначение характерных точек границ** | **Координаты, м** | |
| | **X** | **Y** |
| **1** | **2** | **3** |
| 162 | 298 080,66 | 1 212 913,69 |
| 165 | 298 055,47 | 1 212 907,42 |
| 166 | 298 064,93 | 1 212 869,39 |
| 163 | 298 090,12 | 1 212 875,66 |
| 162 | 298 080,66 | 1 212 913,69 |
| **Условный номер земельного участка** | :ЗУ78 | |
| **Площадь земельного участка** | 1 017 м² | |
| **Обозначение характерных точек границ** | **Координаты, м** | |
| | **X** | **Y** |
| **1** | **2** | **3** |
| 167 | 298 046,01 | 1 212 945,45 |
| 165 | 298 055,47 | 1 212 907,42 |
| 162 | 298 080,66 | 1 212 913,69 |
| 164 | 298 071,20 | 1 212 951,72 |
| 167 | 298 046,01 | 1 212 945,45 |
| **Условный номер земельного участка** | :ЗУ79 | |
| **Площадь земельного участка** | 1 017 м² | |

| Обозначение характерных точек границ | Координаты, м | |
|---|---|---|
| | X | Y |
| 1 | 2 | 3 |
| 165 | 298 055,47 | 1 212 907,42 |
| 168 | 298 030,29 | 1 212 901,16 |
| 169 | 298 039,75 | 1 212 863,13 |
| 166 | 298 064,93 | 1 212 869,39 |
| 165 | 298 055,47 | 1 212 907,42 |

**Условный номер земельного участка** :ЗУ80

**Площадь земельного участка** 1 017 м²

| Обозначение характерных точек границ | Координаты, м | |
|---|---|---|
| | X | Y |
| 1 | 2 | 3 |
| 170 | 298 020,83 | 1 212 939,19 |
| 168 | 298 030,29 | 1 212 901,16 |
| 165 | 298 055,47 | 1 212 907,42 |
| 167 | 298 046,01 | 1 212 945,45 |
| 170 | 298 020,83 | 1 212 939,19 |

**Условный номер земельного участка** :ЗУ81

**Площадь земельного участка** 1 017 м²

| Обозначение характерных точек границ | Координаты, м | |
|---|---|---|
| | X | Y |
| 1 | 2 | 3 |
| 168 | 298 030,29 | 1 212 901,16 |
| 171 | 298 005,10 | 1 212 894,89 |
| 172 | 298 014,56 | 1 212 856,86 |
| 169 | 298 039,75 | 1 212 863,13 |
| 168 | 298 030,29 | 1 212 901,16 |

**Условный номер земельного участка** :ЗУ82

**Площадь земельного участка** 1 017 м²

| Обозначение характерных точек границ | Координаты, м | |
|---|---|---|
| | X | Y |
| 1 | 2 | 3 |
| 173 | 297 995,64 | 1 212 932,93 |
| 171 | 298 005,10 | 1 212 894,89 |
| 168 | 298 030,29 | 1 212 901,16 |
| 170 | 298 020,83 | 1 212 939,19 |
| 173 | 297 995,64 | 1 212 932,93 |

**Условный номер земельного участка** :ЗУ83

**Площадь земельного участка** 1 017 м²

| Обозначение характерных точек границ | Координаты, м | |
|---|---|---|
| | X | Y |
| 1 | 2 | 3 |
| 171 | 298 005,10 | 1 212 894,89 |
| 174 | 297 979,92 | 1 212 888,63 |
| 175 | 297 989,38 | 1 212 850,60 |
| 172 | 298 014,56 | 1 212 856,86 |
| 171 | 298 005,10 | 1 212 894,89 |

**Условный номер земельного участка** :ЗУ84

**Площадь земельного участка** 1 017 м²

| Обозначение характерных точек границ | Координаты, м | |
|---|---|---|
| | X | Y |
| 1 | 2 | 3 |
| 176 | 297 970,46 | 1 212 926,66 |
| 174 | 297 979,92 | 1 212 888,63 |
| 171 | 298 005,10 | 1 212 894,89 |
| 173 | 297 995,64 | 1 212 932,93 |
| 176 | 297 970,46 | 1 212 926,66 |

**Условный номер земельного участка** :ЗУ85

**Площадь земельного участка** 1 017 м²

| Обозначение характерных точек границ | Координаты, м | |
|---|---|---|
| | X | Y |
| 1 | 2 | 3 |
| 174 | 297 979,92 | 1 212 888,63 |
| 177 | 297 954,73 | 1 212 882,36 |
| 178 | 297 964,19 | 1 212 844,33 |
| 175 | 297 989,38 | 1 212 850,60 |
| 174 | 297 979,92 | 1 212 888,63 |

**Условный номер земельного участка** :ЗУ86

**Площадь земельного участка** 1 017 м²

| Обозначение характерных точек границ | Координаты, м | |
|---|---|---|
| | X | Y |
| 1 | 2 | 3 |
| 179 | 297 945,27 | 1 212 920,40 |
| 177 | 297 954,73 | 1 212 882,36 |
| 174 | 297 979,92 | 1 212 888,63 |
| 176 | 297 970,46 | 1 212 926,66 |
| 179 | 297 945,27 | 1 212 920,40 |

**Условный номер земельного участка** :ЗУ87

**Площадь земельного участка** 1 017 м²

| Обозначение | Координаты, м |
|---|---|

| характерных точек границ | X | Y |
|---|---|---|
| 1 | 2 | 3 |
| 177 | 297 954,73 | 1 212 882,36 |
| 180 | 297 929,55 | 1 212 876,10 |
| 181 | 297 939,01 | 1 212 838,07 |
| 178 | 297 964,19 | 1 212 844,33 |
| 177 | 297 954,73 | 1 212 882,36 |

**Условный номер земельного участка** :ЗУ88

**Площадь земельного участка** 1 017 м²

| Обозначение характерных точек границ | Координаты, м | |
|---|---|---|
| | X | Y |
| 1 | 2 | 3 |
| 182 | 297 920,09 | 1 212 914,13 |
| 180 | 297 929,55 | 1 212 876,10 |
| 177 | 297 954,73 | 1 212 882,36 |
| 179 | 297 945,27 | 1 212 920,40 |
| 182 | 297 920,09 | 1 212 914,13 |

**Условный номер земельного участка** :ЗУ89

**Площадь земельного участка** 1 017 м²

| Обозначение характерных точек границ | Координаты, м | |
|---|---|---|
| | X | Y |
| 1 | 2 | 3 |
| 180 | 297 929,55 | 1 212 876,10 |
| 183 | 297 904,36 | 1 212 869,84 |
| 184 | 297 913,82 | 1 212 831,80 |
| 181 | 297 939,01 | 1 212 838,07 |
| 180 | 297 929,55 | 1 212 876,10 |

**Условный номер земельного участка** :ЗУ90

**Площадь земельного участка** 1 017 м²

| Обозначение характерных точек границ | Координаты, м | |
|---|---|---|
| | X | Y |
| 1 | 2 | 3 |
| 185 | 297 894,90 | 1 212 907,87 |
| 183 | 297 904,36 | 1 212 869,84 |
| 180 | 297 929,55 | 1 212 876,10 |
| 182 | 297 920,09 | 1 212 914,13 |
| 185 | 297 894,90 | 1 212 907,87 |

**Условный номер земельного участка** :ЗУ91

**Площадь земельного участка** 1 017 м²

| Обозначение | Координаты, м |
|---|---|

| характерных точек границ | X | Y |
|---|---|---|
| 1 | 2 | 3 |
| 183 | 297 904,36 | 1 212 869,84 |
| 186 | 297 879,18 | 1 212 863,57 |
| 187 | 297 888,63 | 1 212 825,54 |
| 184 | 297 913,82 | 1 212 831,80 |
| 183 | 297 904,36 | 1 212 869,84 |

**Условный номер земельного участка** :ЗУ92

**Площадь земельного участка** 1 017 м²

| Обозначение характерных точек границ | Координаты, м | |
|---|---|---|
| | X | Y |
| 1 | 2 | 3 |
| 188 | 297 869,72 | 1 212 901,60 |
| 186 | 297 879,18 | 1 212 863,57 |
| 183 | 297 904,36 | 1 212 869,84 |
| 185 | 297 894,90 | 1 212 907,87 |
| 188 | 297 869,72 | 1 212 901,60 |

**Условный номер земельного участка** :ЗУ93

**Площадь земельного участка** 1 243 м²

| Обозначение характерных точек границ | Координаты, м | |
|---|---|---|
| | X | Y |
| 1 | 2 | 3 |
| 186 | 297 879,18 | 1 212 863,57 |
| 189 | 297 848,39 | 1 212 855,91 |
| 190 | 297 857,85 | 1 212 817,88 |
| 187 | 297 888,63 | 1 212 825,54 |
| 186 | 297 879,18 | 1 212 863,57 |

**Условный номер земельного участка** :ЗУ94

**Площадь земельного участка** 1 244 м²

| Обозначение характерных точек границ | Координаты, м | |
|---|---|---|
| | X | Y |
| 1 | 2 | 3 |
| 186 | 297 879,18 | 1 212 863,57 |
| 188 | 297 869,72 | 1 212 901,60 |
| 191 | 297 838,93 | 1 212 893,95 |
| 189 | 297 848,39 | 1 212 855,91 |
| 186 | 297 879,18 | 1 212 863,57 |

**Условный номер земельного участка** :ЗУ95

**Площадь земельного участка** 474 м²

| Обозначение | Координаты, м |
|---|---|

| характерных точек границ | X | Y |
|---|---|---|
| 1 | 2 | 3 |
| 192 | 297 833,79 | 1 214 459,29 |
| 193 | 297 831,98 | 1 214 466,56 |
| 194 | 297 830,18 | 1 214 473,83 |
| 195 | 297 799,45 | 1 214 466,19 |
| 196 | 297 803,07 | 1 214 451,64 |
| 192 | 297 833,79 | 1 214 459,29 |

**Условный номер земельного участка** :ЗУ96

**Площадь земельного участка** 5 296 м²

| Обозначение характерных точек границ | Координаты, м | |
|---|---|---|
| | X | Y |
| 1 | 2 | 3 |
| 197 | 297 810,56 | 1 212 806,12 |
| 198 | 297 788,74 | 1 212 893,83 |
| 199 | 297 727,37 | 1 212 878,85 |
| 200 | 297 742,01 | 1 212 819,98 |
| 201 | 297 755,71 | 1 212 823,39 |
| 202 | 297 762,88 | 1 212 794,26 |
| 197 | 297 810,56 | 1 212 806,12 |

**Условный номер земельного участка** :ЗУ97

**Площадь земельного участка** 5 700 м²

| Обозначение характерных точек границ | Координаты, м | |
|---|---|---|
| | X | Y |
| 1 | 2 | 3 |
| 198 | 297 788,74 | 1 212 893,83 |
| 203 | 297 766,92 | 1 212 981,53 |
| 204 | 297 705,62 | 1 212 966,29 |
| 199 | 297 727,37 | 1 212 878,85 |
| 198 | 297 788,74 | 1 212 893,83 |

**Условный номер земельного участка** :ЗУ98

**Площадь земельного участка** 4 582 м²

| Обозначение характерных точек границ | Координаты, м | |
|---|---|---|
| | X | Y |
| 1 | 2 | 3 |
| 202 | 297 762,88 | 1 212 794,26 |
| 201 | 297 755,71 | 1 212 823,39 |
| 200 | 297 742,01 | 1 212 819,98 |
| 199 | 297 727,37 | 1 212 878,85 |
| 205 | 297 692,59 | 1 212 870,57 |
| 206 | 297 707,08 | 1 212 812,32 |
| 207 | 297 678,53 | 1 212 805,22 |

| | | |
|---|---|---|
| 208 | 297 686,01 | 1 212 775,14 |
| 202 | 297 762,88 | 1 212 794,26 |

**Условный номер земельного участка** :ЗУ99

**Площадь земельного участка** 4 045 м²

| **Обозначение характерных точек границ** | **Координаты, м** | |
|---|---|---|
| | **X** | **Y** |
| **1** | **2** | **3** |
| 208 | 297 686,01 | 1 212 775,14 |
| 207 | 297 678,53 | 1 212 805,22 |
| 206 | 297 707,08 | 1 212 812,32 |
| 205 | 297 692,59 | 1 212 870,57 |
| 209 | 297 647,27 | 1 212 859,78 |
| 210 | 297 654,38 | 1 212 767,27 |
| 208 | 297 686,01 | 1 212 775,14 |

**Условный номер земельного участка** :ЗУ100

**Площадь земельного участка** 6 808 м²

| **Обозначение характерных точек границ** | **Координаты, м** | |
|---|---|---|
| | **X** | **Y** |
| **1** | **2** | **3** |
| 199 | 297 727,37 | 1 212 878,85 |
| 204 | 297 705,62 | 1 212 966,29 |
| 211 | 297 638,25 | 1 212 949,53 |
| 209 | 297 647,27 | 1 212 859,78 |
| 205 | 297 692,59 | 1 212 870,57 |
| 199 | 297 727,37 | 1 212 878,85 |

**Условный номер земельного участка** :ЗУ101

**Площадь земельного участка** 933 м²

| **Обозначение характерных точек границ** | **Координаты, м** | |
|---|---|---|
| | **X** | **Y** |
| **1** | **2** | **3** |
| 212 | 298 355,11 | 1 213 047,07 |
| 213 | 298 345,65 | 1 213 085,10 |
| 214 | 298 322,54 | 1 213 079,35 |
| 215 | 298 332,00 | 1 213 041,32 |
| 212 | 298 355,11 | 1 213 047,07 |

**Условный номер земельного участка** :ЗУ102

**Площадь земельного участка** 933 м²

| **Обозначение характерных точек границ** | **Координаты, м** | |
|---|---|---|
| | **X** | **Y** |
| **1** | **2** | **3** |
| 213 | 298 345,65 | 1 213 085,10 |

| | | |
|---|---|---|
| 216 | 298 336,19 | 1 213 123,13 |
| 217 | 298 313,08 | 1 213 117,38 |
| 214 | 298 322,54 | 1 213 079,35 |
| 213 | 298 345,65 | 1 213 085,10 |

**Условный номер земельного участка** :ЗУ103

**Площадь земельного участка** 933 м²

| **Обозначение характерных точек границ** | **Координаты, м** | |
|---|---|---|
| | **X** | **Y** |
| **1** | **2** | **3** |
| 215 | 298 332,00 | 1 213 041,32 |
| 214 | 298 322,54 | 1 213 079,35 |
| 218 | 298 299,44 | 1 213 073,61 |
| 219 | 298 308,90 | 1 213 035,57 |
| 215 | 298 332,00 | 1 213 041,32 |

**Условный номер земельного участка** :ЗУ104

**Площадь земельного участка** 933 м²

| **Обозначение характерных точек границ** | **Координаты, м** | |
|---|---|---|
| | **X** | **Y** |
| **1** | **2** | **3** |
| 214 | 298 322,54 | 1 213 079,35 |
| 217 | 298 313,08 | 1 213 117,38 |
| 220 | 298 289,98 | 1 213 111,64 |
| 218 | 298 299,44 | 1 213 073,61 |
| 214 | 298 322,54 | 1 213 079,35 |

**Условный номер земельного участка** :ЗУ105

**Площадь земельного участка** 933 м²

| **Обозначение характерных точек границ** | **Координаты, м** | |
|---|---|---|
| | **X** | **Y** |
| **1** | **2** | **3** |
| 219 | 298 308,90 | 1 213 035,57 |
| 218 | 298 299,44 | 1 213 073,61 |
| 221 | 298 276,33 | 1 213 067,86 |
| 222 | 298 285,79 | 1 213 029,83 |
| 219 | 298 308,90 | 1 213 035,57 |

**Условный номер земельного участка** :ЗУ106

**Площадь земельного участка** 933 м²

| **Обозначение характерных точек границ** | **Координаты, м** | |
|---|---|---|
| | **X** | **Y** |
| **1** | **2** | **3** |
| 218 | 298 299,44 | 1 213 073,61 |
| 220 | 298 289,98 | 1 213 111,64 |

| | | |
|---|---|---|
| 223 | 298 266,87 | 1 213 105,89 |
| 221 | 298 276,33 | 1 213 067,86 |
| 218 | 298 299,44 | 1 213 073,61 |

**Условный номер земельного участка** :ЗУ107

**Площадь земельного участка** 933 м²

| **Обозначение характерных точек границ** | **Координаты, м** | |
|---|---|---|
| | **X** | **Y** |
| **1** | **2** | **3** |
| 222 | 298 285,79 | 1 213 029,83 |
| 221 | 298 276,33 | 1 213 067,86 |
| 224 | 298 253,23 | 1 213 062,11 |
| 225 | 298 262,69 | 1 213 024,08 |
| 222 | 298 285,79 | 1 213 029,83 |

**Условный номер земельного участка** :ЗУ108

**Площадь земельного участка** 933 м²

| **Обозначение характерных точек границ** | **Координаты, м** | |
|---|---|---|
| | **X** | **Y** |
| **1** | **2** | **3** |
| 221 | 298 276,33 | 1 213 067,86 |
| 223 | 298 266,87 | 1 213 105,89 |
| 226 | 298 243,77 | 1 213 100,14 |
| 224 | 298 253,23 | 1 213 062,11 |
| 221 | 298 276,33 | 1 213 067,86 |

**Условный номер земельного участка** :ЗУ109

**Площадь земельного участка** 933 м²

| **Обозначение характерных точек границ** | **Координаты, м** | |
|---|---|---|
| | **X** | **Y** |
| **1** | **2** | **3** |
| 225 | 298 262,69 | 1 213 024,08 |
| 224 | 298 253,23 | 1 213 062,11 |
| 227 | 298 230,12 | 1 213 056,36 |
| 228 | 298 239,58 | 1 213 018,33 |
| 225 | 298 262,69 | 1 213 024,08 |

**Условный номер земельного участка** :ЗУ110

**Площадь земельного участка** 933 м²

| **Обозначение характерных точек границ** | **Координаты, м** | |
|---|---|---|
| | **X** | **Y** |
| **1** | **2** | **3** |
| 224 | 298 253,23 | 1 213 062,11 |
| 226 | 298 243,77 | 1 213 100,14 |
| 229 | 298 220,66 | 1 213 094,40 |

| | | |
|---|---|---|
| 227 | 298 230,12 | 1 213 056,36 |
| 224 | 298 253,23 | 1 213 062,11 |

**Условный номер земельного участка** :ЗУ111

**Площадь земельного участка** 933 м²

| **Обозначение характерных точек границ** | **Координаты, м** | |
|---|---|---|
| | **X** | **Y** |
| **1** | **2** | **3** |
| 228 | 298 239,58 | 1 213 018,33 |
| 227 | 298 230,12 | 1 213 056,36 |
| 230 | 298 207,01 | 1 213 050,62 |
| 231 | 298 216,47 | 1 213 012,59 |
| 228 | 298 239,58 | 1 213 018,33 |

**Условный номер земельного участка** :ЗУ112

**Площадь земельного участка** 933 м²

| **Обозначение характерных точек границ** | **Координаты, м** | |
|---|---|---|
| | **X** | **Y** |
| **1** | **2** | **3** |
| 227 | 298 230,12 | 1 213 056,36 |
| 229 | 298 220,66 | 1 213 094,40 |
| 232 | 298 197,55 | 1 213 088,65 |
| 230 | 298 207,01 | 1 213 050,62 |
| 227 | 298 230,12 | 1 213 056,36 |

**Условный номер земельного участка** :ЗУ113

**Площадь земельного участка** 933 м²

| **Обозначение характерных точек границ** | **Координаты, м** | |
|---|---|---|
| | **X** | **Y** |
| **1** | **2** | **3** |
| 231 | 298 216,47 | 1 213 012,59 |
| 230 | 298 207,01 | 1 213 050,62 |
| 233 | 298 183,91 | 1 213 044,87 |
| 234 | 298 193,37 | 1 213 006,84 |
| 231 | 298 216,47 | 1 213 012,59 |

**Условный номер земельного участка** :ЗУ114

**Площадь земельного участка** 933 м²

| **Обозначение характерных точек границ** | **Координаты, м** | |
|---|---|---|
| | **X** | **Y** |
| **1** | **2** | **3** |
| 230 | 298 207,01 | 1 213 050,62 |
| 232 | 298 197,55 | 1 213 088,65 |
| 235 | 298 174,45 | 1 213 082,90 |
| 233 | 298 183,91 | 1 213 044,87 |

| | | |
|---|---|---|
| 230 | 298 207,01 | 1 213 050,62 |
| **Условный номер земельного участка** | :ЗУ115 | |
| **Площадь земельного участка** | 475 м² | |
| **Обозначение характерных точек границ** | **Координаты, м** | |
| | **X** | **Y** |
| **1** | **2** | **3** |
| 236 | 297 851,72 | 1 214 387,23 |
| 237 | 297 849,91 | 1 214 394,50 |
| 238 | 297 848,10 | 1 214 401,78 |
| 239 | 297 817,37 | 1 214 394,14 |
| 240 | 297 820,99 | 1 214 379,59 |
| 236 | 297 851,72 | 1 214 387,23 |
| **Условный номер земельного участка** | :ЗУ116 | |
| **Площадь земельного участка** | 1 017 м² | |
| **Обозначение характерных точек границ** | **Координаты, м** | |
| | **X** | **Y** |
| **1** | **2** | **3** |
| 241 | 298 131,50 | 1 213 031,83 |
| 242 | 298 106,32 | 1 213 025,57 |
| 243 | 298 115,78 | 1 212 987,54 |
| 244 | 298 140,96 | 1 212 993,80 |
| 241 | 298 131,50 | 1 213 031,83 |
| **Условный номер земельного участка** | :ЗУ117 | |
| **Площадь земельного участка** | 1 017 м² | |
| **Обозначение характерных точек границ** | **Координаты, м** | |
| | **X** | **Y** |
| **1** | **2** | **3** |
| 245 | 298 096,86 | 1 213 063,60 |
| 242 | 298 106,32 | 1 213 025,57 |
| 241 | 298 131,50 | 1 213 031,83 |
| 246 | 298 122,04 | 1 213 069,86 |
| 245 | 298 096,86 | 1 213 063,60 |
| **Условный номер земельного участка** | :ЗУ118 | |
| **Площадь земельного участка** | 1 017 м² | |
| **Обозначение характерных точек границ** | **Координаты, м** | |
| | **X** | **Y** |
| **1** | **2** | **3** |
| 242 | 298 106,32 | 1 213 025,57 |
| 247 | 298 081,13 | 1 213 019,30 |
| 248 | 298 090,59 | 1 212 981,27 |
| 243 | 298 115,78 | 1 212 987,54 |

| | | |
|---|---|---|
| 242 | 298 106,32 | 1 213 025,57 |
| **Условный номер земельного участка** | :ЗУ119 | |
| **Площадь земельного участка** | 1 017 м² | |
| **Обозначение характерных точек границ** | **Координаты, м** | |
| | **X** | **Y** |
| **1** | **2** | **3** |
| 249 | 298 071,67 | 1 213 057,34 |
| 247 | 298 081,13 | 1 213 019,30 |
| 242 | 298 106,32 | 1 213 025,57 |
| 245 | 298 096,86 | 1 213 063,60 |
| 249 | 298 071,67 | 1 213 057,34 |
| **Условный номер земельного участка** | :ЗУ120 | |
| **Площадь земельного участка** | 1 017 м² | |
| **Обозначение характерных точек границ** | **Координаты, м** | |
| | **X** | **Y** |
| **1** | **2** | **3** |
| 247 | 298 081,13 | 1 213 019,30 |
| 250 | 298 055,94 | 1 213 013,04 |
| 251 | 298 065,40 | 1 212 975,01 |
| 248 | 298 090,59 | 1 212 981,27 |
| 247 | 298 081,13 | 1 213 019,30 |
| **Условный номер земельного участка** | :ЗУ121 | |
| **Площадь земельного участка** | 1 017 м² | |
| **Обозначение характерных точек границ** | **Координаты, м** | |
| | **X** | **Y** |
| **1** | **2** | **3** |
| 252 | 298 046,49 | 1 213 051,07 |
| 250 | 298 055,94 | 1 213 013,04 |
| 247 | 298 081,13 | 1 213 019,30 |
| 249 | 298 071,67 | 1 213 057,34 |
| 252 | 298 046,49 | 1 213 051,07 |
| **Условный номер земельного участка** | :ЗУ122 | |
| **Площадь земельного участка** | 1 017 м² | |
| **Обозначение характерных точек границ** | **Координаты, м** | |
| | **X** | **Y** |
| **1** | **2** | **3** |
| 250 | 298 055,94 | 1 213 013,04 |
| 253 | 298 030,76 | 1 213 006,78 |
| 254 | 298 040,22 | 1 212 968,74 |
| 251 | 298 065,40 | 1 212 975,01 |
| 250 | 298 055,94 | 1 213 013,04 |

| **Условный номер земельного участка** | :ЗУ123 |
|---|---|
| **Площадь земельного участка** | 1 017 м² |

| **Обозначение характерных точек границ** | **Координаты, м** | |
|---|---|---|
| | **X** | **Y** |
| **1** | **2** | **3** |
| 255 | 298 021,30 | 1 213 044,81 |
| 253 | 298 030,76 | 1 213 006,78 |
| 250 | 298 055,94 | 1 213 013,04 |
| 252 | 298 046,49 | 1 213 051,07 |
| 255 | 298 021,30 | 1 213 044,81 |

| **Условный номер земельного участка** | :ЗУ124 |
|---|---|
| **Площадь земельного участка** | 1 017 м² |

| **Обозначение характерных точек границ** | **Координаты, м** | |
|---|---|---|
| | **X** | **Y** |
| **1** | **2** | **3** |
| 253 | 298 030,76 | 1 213 006,78 |
| 256 | 298 005,57 | 1 213 000,51 |
| 257 | 298 015,03 | 1 212 962,48 |
| 254 | 298 040,22 | 1 212 968,74 |
| 253 | 298 030,76 | 1 213 006,78 |

| **Условный номер земельного участка** | :ЗУ125 |
|---|---|
| **Площадь земельного участка** | 1 017 м² |

| **Обозначение характерных точек границ** | **Координаты, м** | |
|---|---|---|
| | **X** | **Y** |
| **1** | **2** | **3** |
| 258 | 297 996,11 | 1 213 038,54 |
| 256 | 298 005,57 | 1 213 000,51 |
| 253 | 298 030,76 | 1 213 006,78 |
| 255 | 298 021,30 | 1 213 044,81 |
| 258 | 297 996,11 | 1 213 038,54 |

| **Условный номер земельного участка** | :ЗУ126 |
|---|---|
| **Площадь земельного участка** | 1 017 м² |

| **Обозначение характерных точек границ** | **Координаты, м** | |
|---|---|---|
| | **X** | **Y** |
| **1** | **2** | **3** |
| 256 | 298 005,57 | 1 213 000,51 |
| 259 | 297 980,39 | 1 212 994,25 |
| 260 | 297 989,85 | 1 212 956,22 |
| 257 | 298 015,03 | 1 212 962,48 |
| 256 | 298 005,57 | 1 213 000,51 |

| **Условный номер земельного участка** | :ЗУ127 |
|---|---|

**Площадь земельного участка** 1 017 м²

| Обозначение характерных точек границ | Координаты, м | |
|---|---|---|
| | X | Y |
| 1 | 2 | 3 |
| 261 | 297 970,93 | 1 213 032,28 |
| 259 | 297 980,39 | 1 212 994,25 |
| 256 | 298 005,57 | 1 213 000,51 |
| 258 | 297 996,11 | 1 213 038,54 |
| 261 | 297 970,93 | 1 213 032,28 |

**Условный номер земельного участка** :ЗУ128

**Площадь земельного участка** 1 017 м²

| Обозначение характерных точек границ | Координаты, м | |
|---|---|---|
| | X | Y |
| 1 | 2 | 3 |
| 259 | 297 980,39 | 1 212 994,25 |
| 262 | 297 955,20 | 1 212 987,98 |
| 263 | 297 964,66 | 1 212 949,95 |
| 260 | 297 989,85 | 1 212 956,22 |
| 259 | 297 980,39 | 1 212 994,25 |

**Условный номер земельного участка** :ЗУ129

**Площадь земельного участка** 1 017 м²

| Обозначение характерных точек границ | Координаты, м | |
|---|---|---|
| | X | Y |
| 1 | 2 | 3 |
| 264 | 297 945,74 | 1 213 026,01 |
| 262 | 297 955,20 | 1 212 987,98 |
| 259 | 297 980,39 | 1 212 994,25 |
| 261 | 297 970,93 | 1 213 032,28 |
| 264 | 297 945,74 | 1 213 026,01 |

**Условный номер земельного участка** :ЗУ130

**Площадь земельного участка** 1 017 м²

| Обозначение характерных точек границ | Координаты, м | |
|---|---|---|
| | X | Y |
| 1 | 2 | 3 |
| 262 | 297 955,20 | 1 212 987,98 |
| 265 | 297 930,02 | 1 212 981,72 |
| 266 | 297 939,48 | 1 212 943,69 |
| 263 | 297 964,66 | 1 212 949,95 |
| 262 | 297 955,20 | 1 212 987,98 |

**Условный номер земельного участка** :ЗУ131

| | | |
|---|---|---|
| **Площадь земельного участка** | 1 017 м² | |
| **Обозначение характерных точек границ** | **Координаты, м** | |
| | **X** | **Y** |
| **1** | **2** | **3** |
| 267 | 297 920,56 | 1 213 019,75 |
| 265 | 297 930,02 | 1 212 981,72 |
| 262 | 297 955,20 | 1 212 987,98 |
| 264 | 297 945,74 | 1 213 026,01 |
| 267 | 297 920,56 | 1 213 019,75 |
| **Условный номер земельного участка** | :ЗУ132 | |
| **Площадь земельного участка** | 1 017 м² | |
| **Обозначение характерных точек границ** | **Координаты, м** | |
| | **X** | **Y** |
| **1** | **2** | **3** |
| 265 | 297 930,02 | 1 212 981,72 |
| 268 | 297 904,83 | 1 212 975,45 |
| 269 | 297 914,29 | 1 212 937,42 |
| 266 | 297 939,48 | 1 212 943,69 |
| 265 | 297 930,02 | 1 212 981,72 |
| **Условный номер земельного участка** | :ЗУ133 | |
| **Площадь земельного участка** | 1 017 м² | |
| **Обозначение характерных точек границ** | **Координаты, м** | |
| | **X** | **Y** |
| **1** | **2** | **3** |
| 270 | 297 895,37 | 1 213 013,48 |
| 268 | 297 904,83 | 1 212 975,45 |
| 265 | 297 930,02 | 1 212 981,72 |
| 267 | 297 920,56 | 1 213 019,75 |
| 270 | 297 895,37 | 1 213 013,48 |
| **Условный номер земельного участка** | :ЗУ134 | |
| **Площадь земельного участка** | 1 017 м² | |
| **Обозначение характерных точек границ** | **Координаты, м** | |
| | **X** | **Y** |
| **1** | **2** | **3** |
| 268 | 297 904,83 | 1 212 975,45 |
| 271 | 297 879,65 | 1 212 969,19 |
| 272 | 297 889,11 | 1 212 931,16 |
| 269 | 297 914,29 | 1 212 937,42 |
| 268 | 297 904,83 | 1 212 975,45 |
| **Условный номер земельного участка** | :ЗУ135 | |
| **Площадь земельного участка** | 1 017 м² | |

| Обозначение характерных точек границ | Координаты, м | |
|---|---|---|
| | X | Y |
| 1 | 2 | 3 |
| 273 | 297 870,19 | 1 213 007,22 |
| 271 | 297 879,65 | 1 212 969,19 |
| 268 | 297 904,83 | 1 212 975,45 |
| 270 | 297 895,37 | 1 213 013,48 |
| 273 | 297 870,19 | 1 213 007,22 |

**Условный номер земельного участка** :ЗУ136

**Площадь земельного участка** 1 017 м²

| Обозначение характерных точек границ | Координаты, м | |
|---|---|---|
| | X | Y |
| 1 | 2 | 3 |
| 271 | 297 879,65 | 1 212 969,19 |
| 274 | 297 854,46 | 1 212 962,92 |
| 275 | 297 863,92 | 1 212 924,89 |
| 272 | 297 889,11 | 1 212 931,16 |
| 271 | 297 879,65 | 1 212 969,19 |

**Условный номер земельного участка** :ЗУ137

**Площадь земельного участка** 1 017 м²

| Обозначение характерных точек границ | Координаты, м | |
|---|---|---|
| | X | Y |
| 1 | 2 | 3 |
| 276 | 297 845,00 | 1 213 000,96 |
| 274 | 297 854,46 | 1 212 962,92 |
| 271 | 297 879,65 | 1 212 969,19 |
| 273 | 297 870,19 | 1 213 007,22 |
| 276 | 297 845,00 | 1 213 000,96 |

**Условный номер земельного участка** :ЗУ138

**Площадь земельного участка** 1 243 м²

| Обозначение характерных точек границ | Координаты, м | |
|---|---|---|
| | X | Y |
| 1 | 2 | 3 |
| 274 | 297 854,46 | 1 212 962,92 |
| 277 | 297 823,68 | 1 212 955,27 |
| 278 | 297 833,14 | 1 212 917,24 |
| 275 | 297 863,92 | 1 212 924,89 |
| 274 | 297 854,46 | 1 212 962,92 |

**Условный номер земельного участка** :ЗУ139

**Площадь земельного участка** 1 243 м²

| Обозначение характерных точек границ | Координаты, м | |
|---|---|---|
| | X | Y |
| 1 | 2 | 3 |
| 274 | 297 854,46 | 1 212 962,92 |
| 276 | 297 845,00 | 1 213 000,96 |
| 279 | 297 814,22 | 1 212 993,30 |
| 277 | 297 823,68 | 1 212 955,27 |
| 274 | 297 854,46 | 1 212 962,92 |

**Условный номер земельного участка** :ЗУ140

**Площадь земельного участка** 933 м²

| Обозначение характерных точек границ | Координаты, м | |
|---|---|---|
| | X | Y |
| 1 | 2 | 3 |
| 280 | 298 330,40 | 1 213 146,42 |
| 281 | 298 320,94 | 1 213 184,45 |
| 282 | 298 297,83 | 1 213 178,71 |
| 283 | 298 307,29 | 1 213 140,67 |
| 280 | 298 330,40 | 1 213 146,42 |

**Условный номер земельного участка** :ЗУ141

**Площадь земельного участка** 933 м²

| Обозначение характерных точек границ | Координаты, м | |
|---|---|---|
| | X | Y |
| 1 | 2 | 3 |
| 281 | 298 320,94 | 1 213 184,45 |
| 284 | 298 311,48 | 1 213 222,48 |
| 285 | 298 288,37 | 1 213 216,74 |
| 282 | 298 297,83 | 1 213 178,71 |
| 281 | 298 320,94 | 1 213 184,45 |

**Условный номер земельного участка** :ЗУ142

**Площадь земельного участка** 933 м²

| Обозначение характерных точек границ | Координаты, м | |
|---|---|---|
| | X | Y |
| 1 | 2 | 3 |
| 283 | 298 307,29 | 1 213 140,67 |
| 282 | 298 297,83 | 1 213 178,71 |
| 286 | 298 274,73 | 1 213 172,96 |
| 287 | 298 284,18 | 1 213 134,93 |
| 283 | 298 307,29 | 1 213 140,67 |

**Условный номер земельного участка** :ЗУ143

**Площадь земельного участка** 933 м²

| Обозначение | Координаты, м |
|---|---|

| характерных точек границ | X | Y |
|---|---|---|
| 1 | 2 | 3 |
| 282 | 298 297,83 | 1 213 178,71 |
| 285 | 298 288,37 | 1 213 216,74 |
| 288 | 298 265,27 | 1 213 210,99 |
| 286 | 298 274,73 | 1 213 172,96 |
| 282 | 298 297,83 | 1 213 178,71 |

**Условный номер земельного участка** :ЗУ144

**Площадь земельного участка** 933 м²

| Обозначение характерных точек границ | Координаты, м | |
|---|---|---|
| | X | Y |
| 1 | 2 | 3 |
| 287 | 298 284,18 | 1 213 134,93 |
| 286 | 298 274,73 | 1 213 172,96 |
| 289 | 298 251,62 | 1 213 167,21 |
| 290 | 298 261,08 | 1 213 129,18 |
| 287 | 298 284,18 | 1 213 134,93 |

**Условный номер земельного участка** :ЗУ145

**Площадь земельного участка** 933 м²

| Обозначение характерных точек границ | Координаты, м | |
|---|---|---|
| | X | Y |
| 1 | 2 | 3 |
| 286 | 298 274,73 | 1 213 172,96 |
| 288 | 298 265,27 | 1 213 210,99 |
| 291 | 298 242,16 | 1 213 205,24 |
| 289 | 298 251,62 | 1 213 167,21 |
| 286 | 298 274,73 | 1 213 172,96 |

**Условный номер земельного участка** :ЗУ146

**Площадь земельного участка** 933 м²

| Обозначение характерных точек границ | Координаты, м | |
|---|---|---|
| | X | Y |
| 1 | 2 | 3 |
| 290 | 298 261,08 | 1 213 129,18 |
| 289 | 298 251,62 | 1 213 167,21 |
| 292 | 298 228,51 | 1 213 161,46 |
| 293 | 298 237,97 | 1 213 123,43 |
| 290 | 298 261,08 | 1 213 129,18 |

**Условный номер земельного участка** :ЗУ147

**Площадь земельного участка** 933 м²

| Обозначение | Координаты, м |
|---|---|

| характерных точек границ | X | Y |
|---|---|---|
| 1 | 2 | 3 |
| 289 | 298 251,62 | 1 213 167,21 |
| 291 | 298 242,16 | 1 213 205,24 |
| 294 | 298 219,05 | 1 213 199,50 |
| 292 | 298 228,51 | 1 213 161,46 |
| 289 | 298 251,62 | 1 213 167,21 |

**Условный номер земельного участка** :ЗУ148

**Площадь земельного участка** 933 м²

| Обозначение характерных точек границ | Координаты, м | |
|---|---|---|
| | X | Y |
| 1 | 2 | 3 |
| 293 | 298 237,97 | 1 213 123,43 |
| 292 | 298 228,51 | 1 213 161,46 |
| 295 | 298 205,41 | 1 213 155,72 |
| 296 | 298 214,87 | 1 213 117,69 |
| 293 | 298 237,97 | 1 213 123,43 |

**Условный номер земельного участка** :ЗУ149

**Площадь земельного участка** 933 м²

| Обозначение характерных точек границ | Координаты, м | |
|---|---|---|
| | X | Y |
| 1 | 2 | 3 |
| 292 | 298 228,51 | 1 213 161,46 |
| 294 | 298 219,05 | 1 213 199,50 |
| 297 | 298 195,95 | 1 213 193,75 |
| 295 | 298 205,41 | 1 213 155,72 |
| 292 | 298 228,51 | 1 213 161,46 |

**Условный номер земельного участка** :ЗУ150

**Площадь земельного участка** 933 м²

| Обозначение характерных точек границ | Координаты, м | |
|---|---|---|
| | X | Y |
| 1 | 2 | 3 |
| 296 | 298 214,87 | 1 213 117,69 |
| 295 | 298 205,41 | 1 213 155,72 |
| 298 | 298 182,30 | 1 213 149,97 |
| 299 | 298 191,76 | 1 213 111,94 |
| 296 | 298 214,87 | 1 213 117,69 |

**Условный номер земельного участка** :ЗУ151

**Площадь земельного участка** 933 м²

| Обозначение | Координаты, м |
|---|---|

| характерных точек границ | X | Y |
|---|---|---|
| 1 | 2 | 3 |
| 295 | 298 205,41 | 1 213 155,72 |
| 297 | 298 195,95 | 1 213 193,75 |
| 300 | 298 172,84 | 1 213 188,00 |
| 298 | 298 182,30 | 1 213 149,97 |
| 295 | 298 205,41 | 1 213 155,72 |

**Условный номер земельного участка** :ЗУ152

**Площадь земельного участка** 933 м²

| Обозначение характерных точек границ | Координаты, м | |
|---|---|---|
| | X | Y |
| 1 | 2 | 3 |
| 299 | 298 191,76 | 1 213 111,94 |
| 298 | 298 182,30 | 1 213 149,97 |
| 301 | 298 159,20 | 1 213 144,22 |
| 302 | 298 168,66 | 1 213 106,19 |
| 299 | 298 191,76 | 1 213 111,94 |

**Условный номер земельного участка** :ЗУ153

**Площадь земельного участка** 933 м²

| Обозначение характерных точек границ | Координаты, м | |
|---|---|---|
| | X | Y |
| 1 | 2 | 3 |
| 298 | 298 182,30 | 1 213 149,97 |
| 300 | 298 172,84 | 1 213 188,00 |
| 303 | 298 149,74 | 1 213 182,25 |
| 301 | 298 159,20 | 1 213 144,22 |
| 298 | 298 182,30 | 1 213 149,97 |

**Условный номер земельного участка** :ЗУ154

**Площадь земельного участка** 442 м²

| Обозначение характерных точек границ | Координаты, м | |
|---|---|---|
| | X | Y |
| 1 | 2 | 3 |
| 304 | 297 939,32 | 1 214 485,53 |
| 305 | 297 937,51 | 1 214 492,80 |
| 306 | 297 935,70 | 1 214 500,08 |
| 307 | 297 907,11 | 1 214 492,97 |
| 308 | 297 910,73 | 1 214 478,42 |
| 304 | 297 939,32 | 1 214 485,53 |

**Условный номер земельного участка** :ЗУ155

**Площадь земельного участка** 33 951 м²

| Обозначение | Координаты, м |
|---|---|

| характерных точек границ | X | Y |
|---|---|---|
| 1 | 2 | 3 |
| 309 | 298 696,01 | 1 212 784,54 |
| 310 | 298 694,65 | 1 212 789,99 |
| 311 | 298 689,46 | 1 212 810,80 |
| 312 | 298 682,21 | 1 212 839,91 |
| 313 | 298 678,34 | 1 212 855,43 |
| 314 | 298 672,77 | 1 212 877,75 |
| 315 | 298 667,45 | 1 212 899,10 |
| 316 | 298 661,89 | 1 212 921,41 |
| 317 | 298 657,79 | 1 212 937,88 |
| 318 | 298 650,53 | 1 212 966,99 |
| 319 | 298 642,31 | 1 212 999,99 |
| 320 | 298 639,90 | 1 213 009,69 |
| 321 | 298 633,70 | 1 213 034,63 |
| 322 | 298 627,49 | 1 213 059,57 |
| 323 | 298 623,77 | 1 213 074,52 |
| 324 | 298 618,59 | 1 213 095,23 |
| 325 | 298 613,54 | 1 213 115,62 |
| 326 | 298 609,93 | 1 213 130,18 |
| 327 | 298 604,78 | 1 213 150,87 |
| 328 | 298 599,70 | 1 213 171,29 |
| 329 | 298 596,47 | 1 213 184,28 |
| 330 | 298 590,27 | 1 213 209,21 |
| 331 | 298 583,74 | 1 213 235,44 |
| 332 | 298 581,33 | 1 213 245,14 |
| 333 | 298 573,18 | 1 213 277,92 |
| 334 | 298 565,81 | 1 213 307,52 |
| 335 | 298 562,19 | 1 213 322,08 |
| 336 | 298 555,07 | 1 213 350,71 |
| 337 | 298 547,47 | 1 213 381,28 |
| 338 | 298 543,85 | 1 213 395,84 |
| 339 | 298 536,49 | 1 213 425,44 |
| 340 | 298 528,22 | 1 213 458,65 |
| 341 | 298 525,81 | 1 213 468,36 |
| 342 | 298 517,81 | 1 213 500,52 |
| 343 | 298 510,45 | 1 213 530,12 |
| 344 | 298 506,83 | 1 213 544,68 |
| 345 | 298 499,70 | 1 213 573,31 |
| 346 | 298 492,10 | 1 213 603,88 |
| 347 | 298 488,48 | 1 213 618,44 |
| 348 | 298 481,12 | 1 213 648,04 |
| 349 | 298 472,70 | 1 213 681,87 |
| 350 | 298 469,74 | 1 213 705,80 |
| 351 | 298 432,17 | 1 213 856,82 |
| 352 | 298 425,91 | 1 213 882,02 |
| 353 | 298 410,03 | 1 213 933,85 |
| 354 | 298 404,47 | 1 213 956,17 |
| 355 | 298 400,85 | 1 213 970,72 |

| | | |
|---|---|---|
| 356 | 298 396,31 | 1 213 988,98 |
| 357 | 298 391,78 | 1 214 007,21 |
| 358 | 298 388,16 | 1 214 021,77 |
| 359 | 298 379,08 | 1 214 058,26 |
| 360 | 298 375,46 | 1 214 072,82 |
| 361 | 298 370,91 | 1 214 091,10 |
| 362 | 298 366,38 | 1 214 109,31 |
| 363 | 298 362,76 | 1 214 123,87 |
| 364 | 298 349,79 | 1 214 176,01 |
| 365 | 298 346,17 | 1 214 190,56 |
| 366 | 298 336,55 | 1 214 229,25 |
| 367 | 298 329,19 | 1 214 258,85 |
| 368 | 298 325,56 | 1 214 273,43 |
| 369 | 298 318,45 | 1 214 302,02 |
| 370 | 298 310,84 | 1 214 332,59 |
| 371 | 298 307,24 | 1 214 347,17 |
| 372 | 298 299,86 | 1 214 376,76 |
| 373 | 298 290,47 | 1 214 414,51 |
| 374 | 298 288,05 | 1 214 424,22 |
| 375 | 298 279,85 | 1 214 456,92 |
| 376 | 298 272,68 | 1 214 486,57 |
| 377 | 298 268,93 | 1 214 501,10 |
| 378 | 298 261,81 | 1 214 529,73 |
| 379 | 298 254,21 | 1 214 560,30 |
| 380 | 298 250,59 | 1 214 574,85 |
| 381 | 298 243,22 | 1 214 604,45 |
| 382 | 298 234,14 | 1 214 640,96 |
| 383 | 298 228,11 | 1 214 665,22 |
| 384 | 298 213,55 | 1 214 661,66 |
| 385 | 298 219,57 | 1 214 637,40 |
| 386 | 298 227,57 | 1 214 605,22 |
| 387 | 298 233,61 | 1 214 580,96 |
| 388 | 298 239,64 | 1 214 556,70 |
| 389 | 298 246,16 | 1 214 530,50 |
| 390 | 298 252,20 | 1 214 506,23 |
| 391 | 298 258,23 | 1 214 481,97 |
| 392 | 298 264,27 | 1 214 457,71 |
| 393 | 298 273,46 | 1 214 420,77 |
| 394 | 298 278,56 | 1 214 397,33 |
| 395 | 298 293,15 | 1 214 338,67 |
| 396 | 298 325,83 | 1 214 207,28 |
| 397 | 298 335,19 | 1 214 172,55 |
| 398 | 298 343,03 | 1 214 141,03 |
| 399 | 298 349,53 | 1 214 114,88 |
| 400 | 298 355,87 | 1 214 089,36 |
| 401 | 298 362,22 | 1 214 063,83 |
| 402 | 298 368,56 | 1 214 038,31 |
| 403 | 298 374,91 | 1 214 012,78 |
| 404 | 298 381,25 | 1 213 987,26 |
| 405 | 298 387,60 | 1 213 961,73 |

| | | |
|---|---|---|
| 406 | 298 395,44 | 1 213 930,18 |
| 407 | 298 408,46 | 1 213 877,89 |
| 408 | 298 452,30 | 1 213 701,70 |
| 409 | 298 458,10 | 1 213 678,41 |
| 410 | 298 466,21 | 1 213 645,82 |
| 411 | 298 472,23 | 1 213 621,61 |
| 412 | 298 478,28 | 1 213 597,29 |
| 413 | 298 484,80 | 1 213 571,09 |
| 414 | 298 490,83 | 1 213 546,83 |
| 415 | 298 496,87 | 1 213 522,57 |
| 416 | 298 502,90 | 1 213 498,31 |
| 417 | 298 511,21 | 1 213 464,90 |
| 418 | 298 513,63 | 1 213 455,20 |
| 419 | 298 522,13 | 1 213 421,02 |
| 420 | 298 528,16 | 1 213 396,76 |
| 421 | 298 534,20 | 1 213 372,49 |
| 422 | 298 540,72 | 1 213 346,29 |
| 423 | 298 546,75 | 1 213 322,03 |
| 424 | 298 552,79 | 1 213 297,76 |
| 425 | 298 556,86 | 1 213 281,37 |
| 426 | 298 551,08 | 1 213 277,17 |
| 427 | 298 545,64 | 1 213 271,53 |
| 428 | 298 541,31 | 1 213 264,96 |
| 429 | 298 538,56 | 1 213 258,62 |
| 430 | 298 537,13 | 1 213 253,32 |
| 431 | 298 536,33 | 1 213 246,76 |
| 432 | 298 536,47 | 1 213 240,91 |
| 433 | 298 537,50 | 1 213 234,77 |
| 434 | 298 539,80 | 1 213 225,04 |
| 435 | 298 544,77 | 1 213 212,60 |
| 436 | 298 549,39 | 1 213 206,32 |
| 437 | 298 556,27 | 1 213 200,12 |
| 438 | 298 561,12 | 1 213 197,12 |
| 439 | 298 567,32 | 1 213 194,46 |
| 440 | 298 573,54 | 1 213 192,88 |
| 441 | 298 579,02 | 1 213 192,30 |
| 442 | 298 585,95 | 1 213 164,42 |
| 443 | 298 591,99 | 1 213 140,15 |
| 444 | 298 598,49 | 1 213 114,00 |
| 445 | 298 604,53 | 1 213 089,72 |
| 446 | 298 610,57 | 1 213 065,47 |
| 447 | 298 616,60 | 1 213 041,20 |
| 448 | 298 625,30 | 1 213 006,24 |
| 24 | 298 622,34 | 1 212 980,88 |
| 23 | 298 650,01 | 1 212 869,86 |
| 2 | 298 655,92 | 1 212 845,77 |
| 1 | 298 672,10 | 1 212 780,69 |
| 309 | 298 696,01 | 1 212 784,54 |

**Условный номер земельного участка** :ЗУ156

**Площадь земельного участка** 8 575 м²

| Обозначение характерных точек границ | Координаты, м | |
|---|---|---|
| | X | Y |
| 1 | 2 | 3 |
| 449 | 298 561,81 | 1 212 847,20 |
| 27 | 298 555,82 | 1 212 871,30 |
| 26 | 298 533,77 | 1 212 959,92 |
| 450 | 298 527,98 | 1 212 983,21 |
| 451 | 298 519,28 | 1 213 018,17 |
| 452 | 298 512,12 | 1 213 047,82 |
| 453 | 298 508,30 | 1 213 062,33 |
| 454 | 298 501,18 | 1 213 090,96 |
| 455 | 298 493,57 | 1 213 121,53 |
| 456 | 298 489,95 | 1 213 136,08 |
| 457 | 298 483,92 | 1 213 160,35 |
| 458 | 298 478,00 | 1 213 184,64 |
| 459 | 298 471,83 | 1 213 208,96 |
| 460 | 298 469,41 | 1 213 218,66 |
| 461 | 298 464,28 | 1 213 239,31 |
| 462 | 298 459,21 | 1 213 259,70 |
| 463 | 298 454,14 | 1 213 280,08 |
| 464 | 298 450,52 | 1 213 294,63 |
| 465 | 298 443,40 | 1 213 323,26 |
| 466 | 298 435,80 | 1 213 353,79 |
| 467 | 298 432,17 | 1 213 368,38 |
| 468 | 298 425,02 | 1 213 398,04 |
| 469 | 298 416,31 | 1 213 432,17 |
| 470 | 298 413,89 | 1 213 441,88 |
| 471 | 298 405,58 | 1 213 475,28 |
| 472 | 298 398,42 | 1 213 504,92 |
| 473 | 298 394,60 | 1 213 519,43 |
| 474 | 298 387,48 | 1 213 548,06 |
| 475 | 298 379,88 | 1 213 578,63 |
| 476 | 298 376,26 | 1 213 593,19 |
| 477 | 298 368,89 | 1 213 622,79 |
| 478 | 298 360,79 | 1 213 655,39 |
| 479 | 298 354,96 | 1 213 678,72 |
| 480 | 298 345,21 | 1 213 676,42 |
| 481 | 298 351,04 | 1 213 653,14 |
| 482 | 298 359,47 | 1 213 619,25 |
| 483 | 298 365,50 | 1 213 594,99 |
| 484 | 298 371,54 | 1 213 570,73 |
| 485 | 298 378,06 | 1 213 544,52 |
| 486 | 298 384,09 | 1 213 520,26 |
| 487 | 298 390,13 | 1 213 496,00 |
| 488 | 298 396,16 | 1 213 471,74 |
| 489 | 298 404,16 | 1 213 439,58 |
| 490 | 298 406,57 | 1 213 429,87 |
| 491 | 298 414,90 | 1 213 396,40 |
| 492 | 298 420,94 | 1 213 372,13 |

| | | |
|---|---|---|
| 493 | 298 426,97 | 1 213 347,87 |
| 494 | 298 433,49 | 1 213 321,67 |
| 495 | 298 439,52 | 1 213 297,41 |
| 496 | 298 445,56 | 1 213 273,14 |
| 497 | 298 451,59 | 1 213 248,88 |
| 498 | 298 459,67 | 1 213 216,42 |
| 499 | 298 462,10 | 1 213 206,66 |
| 500 | 298 470,62 | 1 213 172,38 |
| 501 | 298 477,13 | 1 213 146,19 |
| 502 | 298 483,65 | 1 213 119,99 |
| 503 | 298 490,17 | 1 213 093,79 |
| 504 | 298 496,83 | 1 213 066,99 |
| 505 | 298 503,35 | 1 213 040,79 |
| 506 | 298 509,87 | 1 213 014,59 |
| 507 | 298 518,25 | 1 212 980,91 |
| 29 | 298 524,04 | 1 212 957,62 |
| 28 | 298 545,48 | 1 212 871,45 |
| 508 | 298 551,47 | 1 212 847,36 |
| 449 | 298 561,81 | 1 212 847,20 |

**Условный номер земельного участка** :ЗУ157

**Площадь земельного участка** 3 043 м²

| **Обозначение характерных точек границ** | **Координаты, м** | |
|---|---|---|
| | **X** | **Y** |
| **1** | **2** | **3** |
| 509 | 298 228,13 | 1 214 147,28 |
| 510 | 298 236,28 | 1 214 114,49 |
| 511 | 298 242,79 | 1 214 088,34 |
| 512 | 298 249,14 | 1 214 062,82 |
| 513 | 298 255,49 | 1 214 037,30 |
| 514 | 298 261,83 | 1 214 011,77 |
| 515 | 298 268,18 | 1 213 986,25 |
| 516 | 298 274,53 | 1 213 960,72 |
| 517 | 298 280,88 | 1 213 935,20 |
| 518 | 298 287,23 | 1 213 909,68 |
| 519 | 298 295,62 | 1 213 875,93 |
| 520 | 298 301,47 | 1 213 852,58 |
| 521 | 298 311,20 | 1 213 854,88 |
| 522 | 298 305,37 | 1 213 878,17 |
| 523 | 298 299,10 | 1 213 903,40 |
| 524 | 298 292,82 | 1 213 928,63 |
| 525 | 298 288,50 | 1 213 945,99 |
| 526 | 298 279,42 | 1 213 982,48 |
| 527 | 298 275,80 | 1 213 997,04 |
| 528 | 298 266,73 | 1 214 033,53 |
| 529 | 298 263,11 | 1 214 048,09 |
| 530 | 298 254,03 | 1 214 084,58 |
| 531 | 298 250,58 | 1 214 099,18 |
| 532 | 298 237,88 | 1 214 149,52 |

| | | |
|---|---|---|
| 509 | 298 228,13 | 1 214 147,28 |
| **Условный номер земельного участка** | :ЗУ158 | |
| **Площадь земельного участка** | 67 718 м² | |
| **Обозначение характерных точек границ** | **Координаты, м** | |
| | **X** | **Y** |
| **1** | **2** | **3** |
| 533 | 298 443,03 | 1 212 848,27 |
| 34 | 298 436,86 | 1 212 873,10 |
| 33 | 298 425,58 | 1 212 918,45 |
| 36 | 298 421,85 | 1 212 933,45 |
| 534 | 298 416,06 | 1 212 956,73 |
| 535 | 298 407,68 | 1 212 990,41 |
| 536 | 298 399,69 | 1 213 022,54 |
| 537 | 298 396,07 | 1 213 037,09 |
| 538 | 298 387,99 | 1 213 069,61 |
| 539 | 298 380,04 | 1 213 101,54 |
| 540 | 298 376,42 | 1 213 116,10 |
| 541 | 298 368,25 | 1 213 148,18 |
| 542 | 298 359,91 | 1 213 182,49 |
| 543 | 298 357,50 | 1 213 192,18 |
| 544 | 298 349,41 | 1 213 224,70 |
| 545 | 298 342,04 | 1 213 254,31 |
| 546 | 298 338,43 | 1 213 268,86 |
| 547 | 298 331,30 | 1 213 297,49 |
| 548 | 298 323,70 | 1 213 328,06 |
| 549 | 298 320,08 | 1 213 342,62 |
| 550 | 298 312,71 | 1 213 372,22 |
| 551 | 298 304,39 | 1 213 405,69 |
| 552 | 298 301,97 | 1 213 415,40 |
| 553 | 298 293,97 | 1 213 447,56 |
| 554 | 298 286,61 | 1 213 477,16 |
| 555 | 298 282,99 | 1 213 491,72 |
| 556 | 298 275,87 | 1 213 520,35 |
| 557 | 298 268,27 | 1 213 550,92 |
| 558 | 298 264,65 | 1 213 565,47 |
| 559 | 298 257,28 | 1 213 595,07 |
| 560 | 298 248,87 | 1 213 628,91 |
| 561 | 298 243,08 | 1 213 652,20 |
| 562 | 298 199,25 | 1 213 828,40 |
| 563 | 298 193,45 | 1 213 851,69 |
| 564 | 298 180,80 | 1 213 902,58 |
| 565 | 298 176,89 | 1 213 918,30 |
| 566 | 298 167,81 | 1 213 954,79 |
| 567 | 298 164,19 | 1 213 969,35 |
| 568 | 298 155,11 | 1 214 005,84 |
| 569 | 298 151,49 | 1 214 020,40 |
| 570 | 298 142,41 | 1 214 056,89 |
| 571 | 298 137,80 | 1 214 075,44 |

| | | |
|---|---|---|
| 572 | 298 125,96 | 1 214 123,04 |
| 573 | 298 117,87 | 1 214 155,56 |
| 64 | 298 093,94 | 1 214 251,76 |
| 63 | 298 070,01 | 1 214 347,97 |
| 574 | 298 064,22 | 1 214 371,26 |
| 575 | 298 055,35 | 1 214 406,92 |
| 576 | 298 048,18 | 1 214 436,57 |
| 577 | 298 044,36 | 1 214 451,08 |
| 578 | 298 037,25 | 1 214 479,71 |
| 579 | 298 029,64 | 1 214 510,28 |
| 580 | 298 026,02 | 1 214 524,84 |
| 581 | 298 018,66 | 1 214 554,44 |
| 582 | 298 010,72 | 1 214 586,34 |
| 583 | 298 004,68 | 1 214 610,60 |
| 584 | 297 968,41 | 1 214 601,74 |
| 585 | 297 974,20 | 1 214 578,45 |
| 586 | 297 983,16 | 1 214 542,41 |
| 587 | 297 989,14 | 1 214 518,40 |
| 588 | 297 995,11 | 1 214 494,38 |
| 589 | 298 001,08 | 1 214 470,36 |
| 590 | 298 007,06 | 1 214 446,35 |
| 591 | 298 013,03 | 1 214 422,33 |
| 592 | 298 019,00 | 1 214 398,32 |
| 593 | 298 027,97 | 1 214 362,29 |
| 594 | 298 033,76 | 1 214 339,00 |
| 595 | 298 041,25 | 1 214 308,86 |
| 596 | 298 046,73 | 1 214 286,83 |
| 597 | 298 052,21 | 1 214 264,80 |
| 598 | 298 057,69 | 1 214 242,77 |
| 599 | 298 063,17 | 1 214 220,74 |
| 600 | 298 068,65 | 1 214 198,71 |
| 601 | 298 074,13 | 1 214 176,67 |
| 602 | 298 081,63 | 1 214 146,54 |
| 603 | 298 095,90 | 1 214 089,19 |
| 604 | 298 136,74 | 1 213 924,99 |
| 605 | 298 140,74 | 1 213 908,88 |
| 606 | 298 157,21 | 1 213 842,67 |
| 607 | 298 163,01 | 1 213 819,38 |
| 608 | 298 206,83 | 1 213 643,19 |
| 609 | 298 212,63 | 1 213 619,89 |
| 610 | 298 222,09 | 1 213 581,86 |
| 611 | 298 231,55 | 1 213 543,83 |
| 612 | 298 237,34 | 1 213 520,54 |
| 613 | 298 246,80 | 1 213 482,51 |
| 614 | 298 256,26 | 1 213 444,48 |
| 615 | 298 262,05 | 1 213 421,19 |
| 616 | 298 271,51 | 1 213 383,16 |
| 617 | 298 280,97 | 1 213 345,13 |
| 618 | 298 286,76 | 1 213 321,84 |
| 619 | 298 296,22 | 1 213 283,81 |

| | | |
|---|---|---|
| 620 | 298 305,68 | 1 213 245,77 |
| 284 | 298 311,48 | 1 213 222,48 |
| 281 | 298 320,94 | 1 213 184,45 |
| 280 | 298 330,40 | 1 213 146,42 |
| 216 | 298 336,19 | 1 213 123,13 |
| 213 | 298 345,65 | 1 213 085,10 |
| 212 | 298 355,11 | 1 213 047,07 |
| 132 | 298 360,91 | 1 213 023,78 |
| 129 | 298 370,37 | 1 212 985,75 |
| 128 | 298 379,83 | 1 212 947,72 |
| 41 | 298 385,62 | 1 212 924,43 |
| 621 | 298 393,54 | 1 212 892,55 |
| 37 | 298 401,47 | 1 212 860,68 |
| 4 | 298 405,47 | 1 212 844,57 |
| 533 | 298 443,03 | 1 212 848,27 |

**Условный номер земельного участка** :ЗУ159

**Площадь земельного участка** 18 013 м²

| **Обозначение характерных точек границ** | **Координаты, м** | |
|---|---|---|
| | **X** | **Y** |
| **1** | **2** | **3** |
| 41 | 298 385,62 | 1 212 924,43 |
| 128 | 298 379,83 | 1 212 947,72 |
| 131 | 298 356,72 | 1 212 941,97 |
| 135 | 298 333,61 | 1 212 936,22 |
| 138 | 298 310,51 | 1 212 930,48 |
| 141 | 298 287,40 | 1 212 924,73 |
| 144 | 298 264,30 | 1 212 918,98 |
| 147 | 298 241,19 | 1 212 913,23 |
| 150 | 298 218,08 | 1 212 907,48 |
| 622 | 298 188,96 | 1 212 900,24 |
| 156 | 298 165,67 | 1 212 894,45 |
| 155 | 298 140,49 | 1 212 888,19 |
| 160 | 298 115,30 | 1 212 881,92 |
| 163 | 298 090,12 | 1 212 875,66 |
| 166 | 298 064,93 | 1 212 869,39 |
| 169 | 298 039,75 | 1 212 863,13 |
| 172 | 298 014,56 | 1 212 856,86 |
| 175 | 297 989,38 | 1 212 850,60 |
| 178 | 297 964,19 | 1 212 844,33 |
| 181 | 297 939,01 | 1 212 838,07 |
| 184 | 297 913,82 | 1 212 831,80 |
| 187 | 297 888,63 | 1 212 825,54 |
| 190 | 297 857,85 | 1 212 817,88 |
| 623 | 297 834,56 | 1 212 812,09 |
| 197 | 297 810,56 | 1 212 806,12 |
| 202 | 297 762,88 | 1 212 794,26 |
| 208 | 297 686,01 | 1 212 775,14 |
| 210 | 297 654,38 | 1 212 767,27 |

| | | |
|---|---|---|
| 126 | 297 654,38 | 1 212 742,54 |
| 121 | 297 691,80 | 1 212 751,85 |
| 113 | 297 768,06 | 1 212 770,82 |
| 111 | 297 816,35 | 1 212 782,83 |
| 110 | 297 822,23 | 1 212 784,29 |
| 109 | 297 840,36 | 1 212 788,80 |
| 104 | 297 863,65 | 1 212 794,59 |
| 101 | 297 894,43 | 1 212 802,25 |
| 98 | 297 919,61 | 1 212 808,51 |
| 95 | 297 944,80 | 1 212 814,78 |
| 92 | 297 969,98 | 1 212 821,04 |
| 89 | 297 995,17 | 1 212 827,31 |
| 86 | 298 020,35 | 1 212 833,57 |
| 83 | 298 045,54 | 1 212 839,84 |
| 80 | 298 070,73 | 1 212 846,10 |
| 77 | 298 095,91 | 1 212 852,37 |
| 74 | 298 121,10 | 1 212 858,63 |
| 69 | 298 146,28 | 1 212 864,89 |
| 70 | 298 171,47 | 1 212 871,16 |
| 624 | 298 194,75 | 1 212 876,95 |
| 60 | 298 223,87 | 1 212 884,20 |
| 57 | 298 246,98 | 1 212 889,94 |
| 54 | 298 270,09 | 1 212 895,69 |
| 51 | 298 293,20 | 1 212 901,44 |
| 48 | 298 316,31 | 1 212 907,19 |
| 45 | 298 339,42 | 1 212 912,94 |
| 42 | 298 362,53 | 1 212 918,68 |
| 41 | 298 385,62 | 1 212 924,43 |

**Условный номер земельного участка** :ЗУ160

**Площадь земельного участка** 12 909 м²

| **Обозначение характерных точек границ** | **Координаты, м** | |
|---|---|---|
| | **X** | **Y** |
| **1** | **2** | **3** |
| 212 | 298 355,11 | 1 213 047,07 |
| 215 | 298 332,00 | 1 213 041,32 |
| 219 | 298 308,90 | 1 213 035,57 |
| 222 | 298 285,79 | 1 213 029,83 |
| 225 | 298 262,69 | 1 213 024,08 |
| 228 | 298 239,58 | 1 213 018,33 |
| 231 | 298 216,47 | 1 213 012,59 |
| 234 | 298 193,37 | 1 213 006,84 |
| 625 | 298 164,25 | 1 212 999,59 |
| 244 | 298 140,96 | 1 212 993,80 |
| 243 | 298 115,78 | 1 212 987,54 |
| 248 | 298 090,59 | 1 212 981,27 |
| 251 | 298 065,40 | 1 212 975,01 |
| 254 | 298 040,22 | 1 212 968,74 |
| 257 | 298 015,03 | 1 212 962,48 |

| | | |
|---|---|---|
| 260 | 297 989,85 | 1 212 956,22 |
| 263 | 297 964,66 | 1 212 949,95 |
| 266 | 297 939,48 | 1 212 943,69 |
| 269 | 297 914,29 | 1 212 937,42 |
| 272 | 297 889,11 | 1 212 931,16 |
| 275 | 297 863,92 | 1 212 924,89 |
| 278 | 297 833,14 | 1 212 917,24 |
| 191 | 297 838,93 | 1 212 893,95 |
| 188 | 297 869,72 | 1 212 901,60 |
| 185 | 297 894,90 | 1 212 907,87 |
| 182 | 297 920,09 | 1 212 914,13 |
| 179 | 297 945,27 | 1 212 920,40 |
| 626 | 297 973,67 | 1 212 927,46 |
| 173 | 297 995,64 | 1 212 932,93 |
| 170 | 298 020,83 | 1 212 939,19 |
| 167 | 298 046,01 | 1 212 945,45 |
| 164 | 298 071,20 | 1 212 951,72 |
| 161 | 298 096,38 | 1 212 957,98 |
| 157 | 298 121,57 | 1 212 964,25 |
| 158 | 298 146,75 | 1 212 970,51 |
| 627 | 298 170,04 | 1 212 976,30 |
| 151 | 298 199,17 | 1 212 983,55 |
| 148 | 298 222,27 | 1 212 989,30 |
| 145 | 298 245,38 | 1 212 995,04 |
| 142 | 298 268,48 | 1 213 000,79 |
| 139 | 298 291,59 | 1 213 006,54 |
| 136 | 298 314,69 | 1 213 012,29 |
| 133 | 298 337,80 | 1 213 018,03 |
| 132 | 298 360,91 | 1 213 023,78 |
| 212 | 298 355,11 | 1 213 047,07 |

**Условный номер земельного участка** :ЗУ161

**Площадь земельного участка** 293 м²

| **Обозначение характерных точек границ** | **Координаты, м** | |
|---|---|---|
| | **X** | **Y** |
| **1** | **2** | **3** |
| 628 | 298 794,85 | 1 213 285,39 |
| 629 | 298 794,48 | 1 213 295,99 |
| 630 | 298 765,96 | 1 213 289,13 |
| 631 | 298 768,46 | 1 213 279,09 |
| 628 | 298 794,85 | 1 213 285,39 |

**Условный номер земельного участка** :ЗУ162

**Площадь земельного участка** 801 м²

| **Обозначение характерных точек границ** | **Координаты, м** | |
|---|---|---|
| | **X** | **Y** |
| **1** | **2** | **3** |
| 632 | 298 789,55 | 1 213 520,49 |

| | | |
|---|---|---|
| 633 | 298 789,78 | 1 213 530,82 |
| 634 | 298 778,64 | 1 213 528,18 |
| 635 | 298 744,57 | 1 213 520,12 |
| 636 | 298 710,51 | 1 213 512,06 |
| 637 | 298 712,93 | 1 213 502,36 |
| 638 | 298 747,34 | 1 213 510,50 |
| 632 | 298 789,55 | 1 213 520,49 |

**Условный номер земельного участка** :ЗУ163

**Площадь земельного участка** 7 879 м²

| **Обозначение характерных точек границ** | **Координаты, м** | |
|---|---|---|
| | **X** | **Y** |
| **1** | **2** | **3** |
| 639 | 298 789,45 | 1 213 756,81 |
| 640 | 298 792,77 | 1 213 782,19 |
| 641 | 298 653,59 | 1 213 749,27 |
| 642 | 298 636,15 | 1 213 745,15 |
| 643 | 298 577,34 | 1 213 731,24 |
| 644 | 298 558,55 | 1 213 726,80 |
| 350 | 298 469,74 | 1 213 705,80 |
| 349 | 298 472,70 | 1 213 681,87 |
| 645 | 298 496,65 | 1 213 687,53 |
| 646 | 298 520,98 | 1 213 693,29 |
| 647 | 298 545,31 | 1 213 699,05 |
| 648 | 298 570,02 | 1 213 704,89 |
| 649 | 298 579,77 | 1 213 707,14 |
| 650 | 298 613,62 | 1 213 715,16 |
| 651 | 298 647,68 | 1 213 723,23 |
| 652 | 298 657,41 | 1 213 725,53 |
| 653 | 298 691,47 | 1 213 733,60 |
| 654 | 298 725,53 | 1 213 741,67 |
| 655 | 298 753,78 | 1 213 748,36 |
| 639 | 298 789,45 | 1 213 756,81 |

**Условный номер земельного участка** :ЗУ164

**Площадь земельного участка** 6 162 м²

| **Обозначение характерных точек границ** | **Координаты, м** | |
|---|---|---|
| | **X** | **Y** |
| **1** | **2** | **3** |
| 656 | 298 642,23 | 1 213 933,19 |
| 657 | 298 632,87 | 1 213 955,66 |
| 658 | 298 601,99 | 1 213 948,34 |
| 659 | 298 592,26 | 1 213 946,03 |
| 660 | 298 558,20 | 1 213 937,96 |
| 661 | 298 524,35 | 1 213 929,93 |
| 662 | 298 514,61 | 1 213 927,68 |
| 663 | 298 490,69 | 1 213 922,32 |
| 664 | 298 468,92 | 1 213 916,87 |

| | | |
|---|---|---|
| 665 | 298 457,22 | 1 213 914,10 |
| 666 | 298 451,86 | 1 213 920,54 |
| 667 | 298 447,28 | 1 213 924,59 |
| 668 | 298 440,97 | 1 213 928,72 |
| 669 | 298 436,15 | 1 213 931,01 |
| 670 | 298 428,15 | 1 213 933,49 |
| 671 | 298 422,25 | 1 213 934,37 |
| 672 | 298 416,23 | 1 213 934,51 |
| 353 | 298 410,03 | 1 213 933,85 |
| 352 | 298 425,91 | 1 213 882,02 |
| 673 | 298 514,66 | 1 213 903,01 |
| 674 | 298 533,46 | 1 213 907,46 |
| 675 | 298 582,72 | 1 213 919,11 |
| 676 | 298 592,31 | 1 213 921,38 |
| 677 | 298 609,75 | 1 213 925,50 |
| 678 | 298 637,47 | 1 213 932,06 |
| 656 | 298 642,23 | 1 213 933,19 |

**Условный номер земельного участка** :ЗУ165

**Площадь земельного участка** 706 м²

| **Обозначение характерных точек границ** | **Координаты, м** | |
|---|---|---|
| | **X** | **Y** |
| **1** | **2** | **3** |
| 679 | 298 579,51 | 1 214 230,36 |
| 680 | 298 576,65 | 1 214 245,10 |
| 681 | 298 553,68 | 1 214 239,94 |
| 682 | 298 530,87 | 1 214 234,27 |
| 683 | 298 534,49 | 1 214 219,71 |
| 684 | 298 555,90 | 1 214 224,77 |
| 679 | 298 579,51 | 1 214 230,36 |

**Условный номер земельного участка** :ЗУ166

**Площадь земельного участка** 591 м²

| **Обозначение характерных точек границ** | **Координаты, м** | |
|---|---|---|
| | **X** | **Y** |
| **1** | **2** | **3** |
| 685 | 298 532,62 | 1 214 471,81 |
| 686 | 298 530,71 | 1 214 481,63 |
| 687 | 298 507,43 | 1 214 476,13 |
| 688 | 298 472,73 | 1 214 467,84 |
| 689 | 298 475,17 | 1 214 458,22 |
| 690 | 298 503,87 | 1 214 465,03 |
| 685 | 298 532,62 | 1 214 471,81 |

**Условный номер земельного участка** :ЗУ167

**Площадь земельного участка** 1 798 м²

| **Обозначение** | **Координаты, м** |
|---|---|

| характерных точек границ | X | Y |
|---|---|---|
| 1 | 2 | 3 |
| 691 | 298 487,72 | 1 214 702,95 |
| 692 | 298 482,94 | 1 214 727,52 |
| 693 | 298 412,47 | 1 214 710,29 |
| 694 | 298 418,50 | 1 214 686,03 |
| 695 | 298 453,12 | 1 214 694,49 |
| 691 | 298 487,72 | 1 214 702,95 |

**Условный номер земельного участка** :ЗУ168

**Площадь земельного участка** 2 260 м²

| Обозначение характерных точек границ | Координаты, м | |
|---|---|---|
| | X | Y |
| 1 | 2 | 3 |
| 2 | 298 655,92 | 1 212 845,77 |
| 23 | 298 650,01 | 1 212 869,86 |
| 22 | 298 597,43 | 1 212 870,66 |
| 27 | 298 555,82 | 1 212 871,30 |
| 449 | 298 561,81 | 1 212 847,20 |
| 2 | 298 655,92 | 1 212 845,77 |

**Условный номер земельного участка** :ЗУ169

**Площадь земельного участка** 17 219 м²

| Обозначение характерных точек границ | Координаты, м | |
|---|---|---|
| | X | Y |
| 1 | 2 | 3 |
| 216 | 298 336,19 | 1 213 123,13 |
| 280 | 298 330,40 | 1 213 146,42 |
| 283 | 298 307,29 | 1 213 140,67 |
| 287 | 298 284,18 | 1 213 134,93 |
| 290 | 298 261,08 | 1 213 129,18 |
| 293 | 298 237,97 | 1 213 123,43 |
| 296 | 298 214,87 | 1 213 117,69 |
| 299 | 298 191,76 | 1 213 111,94 |
| 302 | 298 168,66 | 1 213 106,19 |
| 696 | 298 139,54 | 1 213 098,95 |
| 697 | 298 116,24 | 1 213 093,15 |
| 698 | 298 091,06 | 1 213 086,89 |
| 699 | 298 065,88 | 1 213 080,63 |
| 700 | 298 040,69 | 1 213 074,36 |
| 701 | 298 015,51 | 1 213 068,10 |
| 702 | 297 990,32 | 1 213 061,83 |
| 703 | 297 965,14 | 1 213 055,57 |
| 704 | 297 939,95 | 1 213 049,30 |
| 705 | 297 914,77 | 1 213 043,04 |
| 706 | 297 889,58 | 1 213 036,77 |
| 707 | 297 864,39 | 1 213 030,51 |

| | | |
|---|---|---|
| 708 | 297 839,21 | 1 213 024,25 |
| 709 | 297 808,43 | 1 213 016,59 |
| 710 | 297 785,14 | 1 213 010,80 |
| 711 | 297 761,13 | 1 213 004,82 |
| 712 | 297 705,72 | 1 212 991,04 |
| 713 | 297 635,83 | 1 212 973,66 |
| 211 | 297 638,25 | 1 212 949,53 |
| 204 | 297 705,62 | 1 212 966,29 |
| 203 | 297 766,92 | 1 212 981,53 |
| 714 | 297 790,93 | 1 212 987,51 |
| 279 | 297 814,22 | 1 212 993,30 |
| 276 | 297 845,00 | 1 213 000,96 |
| 273 | 297 870,19 | 1 213 007,22 |
| 270 | 297 895,37 | 1 213 013,48 |
| 267 | 297 920,56 | 1 213 019,75 |
| 264 | 297 945,74 | 1 213 026,01 |
| 261 | 297 970,93 | 1 213 032,28 |
| 258 | 297 996,11 | 1 213 038,54 |
| 255 | 298 021,30 | 1 213 044,81 |
| 252 | 298 046,49 | 1 213 051,07 |
| 249 | 298 071,67 | 1 213 057,34 |
| 245 | 298 096,86 | 1 213 063,60 |
| 246 | 298 122,04 | 1 213 069,86 |
| 715 | 298 145,33 | 1 213 075,66 |
| 235 | 298 174,45 | 1 213 082,90 |
| 232 | 298 197,55 | 1 213 088,65 |
| 229 | 298 220,66 | 1 213 094,40 |
| 226 | 298 243,77 | 1 213 100,14 |
| 223 | 298 266,87 | 1 213 105,89 |
| 220 | 298 289,98 | 1 213 111,64 |
| 217 | 298 313,08 | 1 213 117,38 |
| 216 | 298 336,19 | 1 213 123,13 |

**Условный номер земельного участка** :ЗУ170

**Площадь земельного участка** 12 909 м²

| **Обозначение характерных точек границ** | **Координаты, м** | |
|---|---|---|
| | **X** | **Y** |
| **1** | **2** | **3** |
| 284 | 298 311,48 | 1 213 222,48 |
| 620 | 298 305,68 | 1 213 245,77 |
| 716 | 298 282,58 | 1 213 240,03 |
| 717 | 298 259,47 | 1 213 234,28 |
| 718 | 298 236,37 | 1 213 228,53 |
| 719 | 298 213,26 | 1 213 222,79 |
| 720 | 298 190,15 | 1 213 217,04 |
| 721 | 298 167,05 | 1 213 211,29 |
| 722 | 298 143,94 | 1 213 205,54 |
| 723 | 298 114,82 | 1 213 198,30 |
| 724 | 298 091,53 | 1 213 192,51 |

| | | |
|---|---|---|
| 725 | 298 066,35 | 1 213 186,24 |
| 726 | 298 041,16 | 1 213 179,98 |
| 727 | 298 015,98 | 1 213 173,71 |
| 728 | 297 990,79 | 1 213 167,45 |
| 729 | 297 965,61 | 1 213 161,19 |
| 730 | 297 940,42 | 1 213 154,92 |
| 731 | 297 915,24 | 1 213 148,66 |
| 732 | 297 890,05 | 1 213 142,39 |
| 733 | 297 864,87 | 1 213 136,13 |
| 734 | 297 839,68 | 1 213 129,86 |
| 735 | 297 783,71 | 1 213 115,94 |
| 736 | 297 789,51 | 1 213 092,65 |
| 737 | 297 820,29 | 1 213 100,31 |
| 738 | 297 845,48 | 1 213 106,57 |
| 739 | 297 870,66 | 1 213 112,84 |
| 740 | 297 895,85 | 1 213 119,10 |
| 741 | 297 921,03 | 1 213 125,37 |
| 742 | 297 946,22 | 1 213 131,63 |
| 743 | 297 971,40 | 1 213 137,89 |
| 744 | 297 996,59 | 1 213 144,16 |
| 745 | 298 021,77 | 1 213 150,42 |
| 746 | 298 046,96 | 1 213 156,69 |
| 747 | 298 072,14 | 1 213 162,95 |
| 748 | 298 097,33 | 1 213 169,22 |
| 749 | 298 120,61 | 1 213 175,01 |
| 303 | 298 149,74 | 1 213 182,25 |
| 300 | 298 172,84 | 1 213 188,00 |
| 297 | 298 195,95 | 1 213 193,75 |
| 294 | 298 219,05 | 1 213 199,50 |
| 291 | 298 242,16 | 1 213 205,24 |
| 288 | 298 265,27 | 1 213 210,99 |
| 285 | 298 288,37 | 1 213 216,74 |
| 284 | 298 311,48 | 1 213 222,48 |

**Условный номер земельного участка** :ЗУ171

**Площадь земельного участка** 16 640 м²

| **Обозначение характерных точек границ** | **Координаты, м** | |
|---|---|---|
| | **X** | **Y** |
| **1** | **2** | **3** |
| 618 | 298 286,76 | 1 213 321,84 |
| 617 | 298 280,97 | 1 213 345,13 |
| 750 | 298 257,87 | 1 213 339,38 |
| 751 | 298 234,76 | 1 213 333,63 |
| 752 | 298 211,65 | 1 213 327,89 |
| 753 | 298 188,55 | 1 213 322,14 |
| 754 | 298 165,44 | 1 213 316,39 |
| 755 | 298 142,34 | 1 213 310,64 |
| 756 | 298 119,23 | 1 213 304,90 |
| 757 | 298 090,11 | 1 213 297,65 |

| | | |
|---|---|---|
| 758 | 298 066,82 | 1 213 291,86 |
| 759 | 298 041,64 | 1 213 285,60 |
| 760 | 298 016,45 | 1 213 279,33 |
| 761 | 297 991,27 | 1 213 273,07 |
| 762 | 297 966,08 | 1 213 266,80 |
| 763 | 297 940,90 | 1 213 260,54 |
| 764 | 297 915,71 | 1 213 254,27 |
| 765 | 297 890,53 | 1 213 248,01 |
| 766 | 297 865,34 | 1 213 241,74 |
| 767 | 297 840,15 | 1 213 235,48 |
| 768 | 297 814,97 | 1 213 229,22 |
| 769 | 297 789,78 | 1 213 222,95 |
| 770 | 297 759,00 | 1 213 215,29 |
| 771 | 297 735,71 | 1 213 209,50 |
| 772 | 297 711,71 | 1 213 203,53 |
| 773 | 297 609,24 | 1 213 178,04 |
| 774 | 297 612,82 | 1 213 154,20 |
| 775 | 297 661,74 | 1 213 166,37 |
| 776 | 297 717,50 | 1 213 180,24 |
| 777 | 297 741,50 | 1 213 186,21 |
| 778 | 297 764,80 | 1 213 192,00 |
| 779 | 297 820,76 | 1 213 205,93 |
| 780 | 297 845,95 | 1 213 212,19 |
| 781 | 297 871,13 | 1 213 218,45 |
| 782 | 297 896,32 | 1 213 224,72 |
| 783 | 297 921,50 | 1 213 230,98 |
| 784 | 297 946,69 | 1 213 237,25 |
| 785 | 297 971,87 | 1 213 243,51 |
| 786 | 297 997,06 | 1 213 249,78 |
| 787 | 298 022,25 | 1 213 256,04 |
| 788 | 298 047,43 | 1 213 262,31 |
| 789 | 298 072,61 | 1 213 268,57 |
| 790 | 298 095,90 | 1 213 274,36 |
| 791 | 298 125,02 | 1 213 281,61 |
| 792 | 298 148,13 | 1 213 287,35 |
| 793 | 298 171,23 | 1 213 293,10 |
| 794 | 298 194,34 | 1 213 298,85 |
| 795 | 298 217,45 | 1 213 304,60 |
| 796 | 298 240,55 | 1 213 310,34 |
| 797 | 298 263,66 | 1 213 316,09 |
| 618 | 298 286,76 | 1 213 321,84 |

**Условный номер земельного участка** :ЗУ172

**Площадь земельного участка** 12 909 м²

| **Обозначение характерных точек границ** | **Координаты, м** | |
|---|---|---|
| | **X** | **Y** |
| **1** | **2** | **3** |
| 615 | 298 262,05 | 1 213 421,19 |
| 614 | 298 256,26 | 1 213 444,48 |

| | | |
|---|---|---|
| 798 | 298 233,15 | 1 213 438,73 |
| 799 | 298 210,05 | 1 213 432,99 |
| 800 | 298 186,94 | 1 213 427,24 |
| 801 | 298 163,84 | 1 213 421,49 |
| 802 | 298 140,73 | 1 213 415,74 |
| 803 | 298 117,62 | 1 213 410,00 |
| 804 | 298 094,52 | 1 213 404,25 |
| 805 | 298 065,40 | 1 213 397,01 |
| 806 | 298 042,11 | 1 213 391,21 |
| 807 | 298 016,92 | 1 213 384,95 |
| 808 | 297 991,74 | 1 213 378,68 |
| 809 | 297 966,55 | 1 213 372,42 |
| 810 | 297 941,37 | 1 213 366,16 |
| 811 | 297 916,18 | 1 213 359,89 |
| 812 | 297 891,00 | 1 213 353,63 |
| 813 | 297 865,81 | 1 213 347,36 |
| 814 | 297 840,63 | 1 213 341,10 |
| 815 | 297 815,44 | 1 213 334,83 |
| 816 | 297 790,26 | 1 213 328,57 |
| 817 | 297 765,07 | 1 213 322,30 |
| 818 | 297 734,29 | 1 213 314,65 |
| 819 | 297 740,08 | 1 213 291,36 |
| 820 | 297 770,86 | 1 213 299,01 |
| 821 | 297 796,05 | 1 213 305,28 |
| 822 | 297 821,24 | 1 213 311,54 |
| 823 | 297 846,42 | 1 213 317,81 |
| 824 | 297 871,61 | 1 213 324,07 |
| 825 | 297 896,79 | 1 213 330,34 |
| 826 | 297 921,98 | 1 213 336,60 |
| 827 | 297 947,16 | 1 213 342,86 |
| 828 | 297 972,35 | 1 213 349,13 |
| 829 | 297 997,53 | 1 213 355,39 |
| 830 | 298 022,72 | 1 213 361,66 |
| 831 | 298 047,90 | 1 213 367,92 |
| 832 | 298 071,19 | 1 213 373,72 |
| 833 | 298 100,31 | 1 213 380,96 |
| 834 | 298 123,42 | 1 213 386,71 |
| 835 | 298 146,52 | 1 213 392,45 |
| 836 | 298 169,63 | 1 213 398,20 |
| 837 | 298 192,73 | 1 213 403,95 |
| 838 | 298 215,84 | 1 213 409,69 |
| 839 | 298 238,95 | 1 213 415,44 |
| 615 | 298 262,05 | 1 213 421,19 |

**Условный номер земельного участка** :ЗУ173

**Площадь земельного участка** 12 909 м²

| **Обозначение характерных точек границ** | **Координаты, м** | |
|---|---|---|
| | **X** | **Y** |
| **1** | **2** | **3** |

| | | |
|---|---|---|
| 612 | 298 237,34 | 1 213 520,54 |
| 611 | 298 231,55 | 1 213 543,83 |
| 840 | 298 208,44 | 1 213 538,09 |
| 841 | 298 185,33 | 1 213 532,34 |
| 842 | 298 162,23 | 1 213 526,59 |
| 843 | 298 139,12 | 1 213 520,84 |
| 844 | 298 116,02 | 1 213 515,10 |
| 845 | 298 092,91 | 1 213 509,35 |
| 846 | 298 069,80 | 1 213 503,60 |
| 847 | 298 040,68 | 1 213 496,36 |
| 848 | 298 017,39 | 1 213 490,57 |
| 849 | 297 992,21 | 1 213 484,30 |
| 850 | 297 967,03 | 1 213 478,04 |
| 851 | 297 941,84 | 1 213 471,77 |
| 852 | 297 916,66 | 1 213 465,51 |
| 853 | 297 891,47 | 1 213 459,24 |
| 854 | 297 866,29 | 1 213 452,98 |
| 855 | 297 841,10 | 1 213 446,71 |
| 856 | 297 815,91 | 1 213 440,45 |
| 857 | 297 790,73 | 1 213 434,19 |
| 858 | 297 765,54 | 1 213 427,92 |
| 859 | 297 740,36 | 1 213 421,66 |
| 860 | 297 709,58 | 1 213 414,00 |
| 861 | 297 715,37 | 1 213 390,71 |
| 862 | 297 746,15 | 1 213 398,37 |
| 863 | 297 771,34 | 1 213 404,63 |
| 864 | 297 796,52 | 1 213 410,89 |
| 865 | 297 821,71 | 1 213 417,16 |
| 866 | 297 846,89 | 1 213 423,42 |
| 867 | 297 872,08 | 1 213 429,69 |
| 868 | 297 897,26 | 1 213 435,95 |
| 869 | 297 922,45 | 1 213 442,22 |
| 870 | 297 947,63 | 1 213 448,48 |
| 871 | 297 972,82 | 1 213 454,75 |
| 872 | 297 998,01 | 1 213 461,01 |
| 873 | 298 023,19 | 1 213 467,27 |
| 874 | 298 046,48 | 1 213 473,07 |
| 875 | 298 075,60 | 1 213 480,31 |
| 876 | 298 098,70 | 1 213 486,06 |
| 877 | 298 121,81 | 1 213 491,81 |
| 878 | 298 144,92 | 1 213 497,55 |
| 879 | 298 168,02 | 1 213 503,30 |
| 880 | 298 191,13 | 1 213 509,05 |
| 881 | 298 214,23 | 1 213 514,80 |
| 612 | 298 237,34 | 1 213 520,54 |
| **Условный номер земельного участка** | :ЗУ174 | |
| **Площадь земельного участка** | 7 613 м² | |
| **Обозначение** | **Координаты, м** | |

| характерных точек границ | X | Y |
|---|---|---|
| 1 | 2 | 3 |
| 882 | 297 973,66 | 1 213 666,37 |
| 883 | 297 967,87 | 1 213 689,66 |
| 884 | 297 937,09 | 1 213 682,01 |
| 885 | 297 906,31 | 1 213 674,35 |
| 886 | 297 875,53 | 1 213 666,69 |
| 887 | 297 844,75 | 1 213 659,04 |
| 888 | 297 813,96 | 1 213 651,38 |
| 889 | 297 783,18 | 1 213 643,72 |
| 890 | 297 752,40 | 1 213 636,07 |
| 891 | 297 721,62 | 1 213 628,41 |
| 892 | 297 690,84 | 1 213 620,75 |
| 893 | 297 660,05 | 1 213 613,10 |
| 894 | 297 665,85 | 1 213 589,81 |
| 895 | 297 696,63 | 1 213 597,46 |
| 896 | 297 727,41 | 1 213 605,12 |
| 897 | 297 758,19 | 1 213 612,78 |
| 898 | 297 788,98 | 1 213 620,43 |
| 899 | 297 819,76 | 1 213 628,09 |
| 900 | 297 850,54 | 1 213 635,75 |
| 901 | 297 881,32 | 1 213 643,40 |
| 902 | 297 912,10 | 1 213 651,06 |
| 903 | 297 942,89 | 1 213 658,72 |
| 882 | 297 973,66 | 1 213 666,37 |

**Условный номер земельного участка** :ЗУ175

**Площадь земельного участка** 2 473 м²

| Обозначение характерных точек границ | Координаты, м | |
|---|---|---|
| | X | Y |
| 1 | 2 | 3 |
| 6 | 298 239,48 | 1 212 697,15 |
| 5 | 298 214,63 | 1 212 797,06 |
| 13 | 298 191,74 | 1 212 789,66 |
| 12 | 298 216,64 | 1 212 689,55 |
| 6 | 298 239,48 | 1 212 697,15 |

**Условный номер земельного участка** :ЗУ176

**Площадь земельного участка** 3 027 м²

| Обозначение характерных точек границ | Координаты, м | |
|---|---|---|
| | X | Y |
| 1 | 2 | 3 |
| 11 | 297 914,78 | 1 212 589,03 |
| 10 | 297 884,56 | 1 212 710,51 |
| 15 | 297 861,26 | 1 212 704,75 |
| 14 | 297 891,94 | 1 212 581,43 |
| 11 | 297 914,78 | 1 212 589,03 |

| **Условный номер земельного участка** | :ЗУ177 |
|---|---|
| **Площадь земельного участка** | 1 243 м² |

| **Обозначение характерных точек границ** | **Координаты, м** | |
|---|---|---|
| | **X** | **Y** |
| **1** | **2** | **3** |
| 904 | 297 829,75 | 1 213 062,28 |
| 905 | 297 798,97 | 1 213 054,62 |
| 709 | 297 808,43 | 1 213 016,59 |
| 708 | 297 839,21 | 1 213 024,25 |
| 904 | 297 829,75 | 1 213 062,28 |

| **Условный номер земельного участка** | :ЗУ178 |
|---|---|
| **Площадь земельного участка** | 1 243 м² |

| **Обозначение характерных точек границ** | **Координаты, м** | |
|---|---|---|
| | **X** | **Y** |
| **1** | **2** | **3** |
| 904 | 297 829,75 | 1 213 062,28 |
| 737 | 297 820,29 | 1 213 100,31 |
| 736 | 297 789,51 | 1 213 092,65 |
| 905 | 297 798,97 | 1 213 054,62 |
| 904 | 297 829,75 | 1 213 062,28 |

| **Условный номер земельного участка** | :ЗУ179 |
|---|---|
| **Площадь земельного участка** | 442 м² |

| **Обозначение характерных точек границ** | **Координаты, м** | |
|---|---|---|
| | **X** | **Y** |
| **1** | **2** | **3** |
| 906 | 297 957,24 | 1 214 413,48 |
| 907 | 297 955,43 | 1 214 420,75 |
| 908 | 297 953,62 | 1 214 428,03 |
| 909 | 297 925,03 | 1 214 420,92 |
| 910 | 297 928,65 | 1 214 406,37 |
| 906 | 297 957,24 | 1 214 413,48 |

| **Условный номер земельного участка** | :ЗУ180 |
|---|---|
| **Площадь земельного участка** | 5 232 м² |

| **Обозначение характерных точек границ** | **Координаты, м** | |
|---|---|---|
| | **X** | **Y** |
| **1** | **2** | **3** |
| 711 | 297 761,13 | 1 213 004,82 |
| 911 | 297 739,01 | 1 213 093,75 |
| 912 | 297 683,60 | 1 213 079,97 |
| 712 | 297 705,72 | 1 212 991,04 |
| 711 | 297 761,13 | 1 213 004,82 |

| **Условный номер земельного участка** | :ЗУ181 |
|---|---|
| **Площадь земельного участка** | 5 105 м² |

| **Обозначение характерных точек границ** | **Координаты, м** | |
|---|---|---|
| | **X** | **Y** |
| **1** | **2** | **3** |
| 776 | 297 717,50 | 1 213 180,24 |
| 775 | 297 661,74 | 1 213 166,37 |
| 912 | 297 683,60 | 1 213 079,97 |
| 911 | 297 739,01 | 1 213 093,75 |
| 776 | 297 717,50 | 1 213 180,24 |

| **Условный номер земельного участка** | :ЗУ182 |
|---|---|
| **Площадь земельного участка** | 6 005 м² |

| **Обозначение характерных точек границ** | **Координаты, м** | |
|---|---|---|
| | **X** | **Y** |
| **1** | **2** | **3** |
| 712 | 297 705,72 | 1 212 991,04 |
| 912 | 297 683,60 | 1 213 079,97 |
| 913 | 297 625,54 | 1 213 065,53 |
| 914 | 297 629,09 | 1 213 040,77 |
| 713 | 297 635,83 | 1 212 973,66 |
| 712 | 297 705,72 | 1 212 991,04 |

| **Условный номер земельного участка** | :ЗУ183 |
|---|---|
| **Площадь земельного участка** | 4 912 м² |

| **Обозначение характерных точек границ** | **Координаты, м** | |
|---|---|---|
| | **X** | **Y** |
| **1** | **2** | **3** |
| 912 | 297 683,60 | 1 213 079,97 |
| 775 | 297 661,74 | 1 213 166,37 |
| 774 | 297 612,82 | 1 213 154,20 |
| 913 | 297 625,54 | 1 213 065,53 |
| 912 | 297 683,60 | 1 213 079,97 |

| **Условный номер земельного участка** | :ЗУ184 |
|---|---|
| **Площадь земельного участка** | 933 м² |

| **Обозначение характерных точек границ** | **Координаты, м** | |
|---|---|---|
| | **X** | **Y** |
| **1** | **2** | **3** |
| 620 | 298 305,68 | 1 213 245,77 |
| 619 | 298 296,22 | 1 213 283,81 |
| 915 | 298 273,12 | 1 213 278,06 |
| 716 | 298 282,58 | 1 213 240,03 |
| 620 | 298 305,68 | 1 213 245,77 |

| | | |
|---|---|---|
| **Условный номер земельного участка** | :ЗУ185 | |
| **Площадь земельного участка** | 933 м² | |
| **Обозначение характерных точек границ** | **Координаты, м** | |
| | **X** | **Y** |
| **1** | **2** | **3** |
| 619 | 298 296,22 | 1 213 283,81 |
| 618 | 298 286,76 | 1 213 321,84 |
| 797 | 298 263,66 | 1 213 316,09 |
| 915 | 298 273,12 | 1 213 278,06 |
| 619 | 298 296,22 | 1 213 283,81 |
| **Условный номер земельного участка** | :ЗУ186 | |
| **Площадь земельного участка** | 933 м² | |
| **Обозначение характерных точек границ** | **Координаты, м** | |
| | **X** | **Y** |
| **1** | **2** | **3** |
| 716 | 298 282,58 | 1 213 240,03 |
| 915 | 298 273,12 | 1 213 278,06 |
| 916 | 298 250,01 | 1 213 272,31 |
| 717 | 298 259,47 | 1 213 234,28 |
| 716 | 298 282,58 | 1 213 240,03 |
| **Условный номер земельного участка** | :ЗУ187 | |
| **Площадь земельного участка** | 933 м² | |
| **Обозначение характерных точек границ** | **Координаты, м** | |
| | **X** | **Y** |
| **1** | **2** | **3** |
| 915 | 298 273,12 | 1 213 278,06 |
| 797 | 298 263,66 | 1 213 316,09 |
| 796 | 298 240,55 | 1 213 310,34 |
| 916 | 298 250,01 | 1 213 272,31 |
| 915 | 298 273,12 | 1 213 278,06 |
| **Условный номер земельного участка** | :ЗУ188 | |
| **Площадь земельного участка** | 933 м² | |
| **Обозначение характерных точек границ** | **Координаты, м** | |
| | **X** | **Y** |
| **1** | **2** | **3** |
| 717 | 298 259,47 | 1 213 234,28 |
| 916 | 298 250,01 | 1 213 272,31 |
| 917 | 298 226,91 | 1 213 266,56 |
| 718 | 298 236,37 | 1 213 228,53 |
| 717 | 298 259,47 | 1 213 234,28 |
| **Условный номер земельного участка** | :ЗУ189 | |

**Площадь земельного участка** 933 м²

| Обозначение характерных точек границ | Координаты, м | |
|---|---|---|
| | X | Y |
| 1 | 2 | 3 |
| 916 | 298 250,01 | 1 213 272,31 |
| 796 | 298 240,55 | 1 213 310,34 |
| 795 | 298 217,45 | 1 213 304,60 |
| 917 | 298 226,91 | 1 213 266,56 |
| 916 | 298 250,01 | 1 213 272,31 |

**Условный номер земельного участка** :ЗУ190

**Площадь земельного участка** 933 м²

| Обозначение характерных точек границ | Координаты, м | |
|---|---|---|
| | X | Y |
| 1 | 2 | 3 |
| 718 | 298 236,37 | 1 213 228,53 |
| 917 | 298 226,91 | 1 213 266,56 |
| 918 | 298 203,80 | 1 213 260,82 |
| 719 | 298 213,26 | 1 213 222,79 |
| 718 | 298 236,37 | 1 213 228,53 |

**Условный номер земельного участка** :ЗУ191

**Площадь земельного участка** 933 м²

| Обозначение характерных точек границ | Координаты, м | |
|---|---|---|
| | X | Y |
| 1 | 2 | 3 |
| 917 | 298 226,91 | 1 213 266,56 |
| 795 | 298 217,45 | 1 213 304,60 |
| 794 | 298 194,34 | 1 213 298,85 |
| 918 | 298 203,80 | 1 213 260,82 |
| 917 | 298 226,91 | 1 213 266,56 |

**Условный номер земельного участка** :ЗУ192

**Площадь земельного участка** 933 м²

| Обозначение характерных точек границ | Координаты, м | |
|---|---|---|
| | X | Y |
| 1 | 2 | 3 |
| 719 | 298 213,26 | 1 213 222,79 |
| 918 | 298 203,80 | 1 213 260,82 |
| 919 | 298 180,69 | 1 213 255,07 |
| 720 | 298 190,15 | 1 213 217,04 |
| 719 | 298 213,26 | 1 213 222,79 |

**Условный номер земельного участка** :ЗУ193

| | | |
|---|---|---|
| **Площадь земельного участка** | 933 м² | |
| **Обозначение характерных точек границ** | **Координаты, м** | |
| | **X** | **Y** |
| **1** | **2** | **3** |
| 918 | 298 203,80 | 1 213 260,82 |
| 794 | 298 194,34 | 1 213 298,85 |
| 793 | 298 171,23 | 1 213 293,10 |
| 919 | 298 180,69 | 1 213 255,07 |
| 918 | 298 203,80 | 1 213 260,82 |
| **Условный номер земельного участка** | :ЗУ194 | |
| **Площадь земельного участка** | 933 м² | |
| **Обозначение характерных точек границ** | **Координаты, м** | |
| | **X** | **Y** |
| **1** | **2** | **3** |
| 720 | 298 190,15 | 1 213 217,04 |
| 919 | 298 180,69 | 1 213 255,07 |
| 920 | 298 157,59 | 1 213 249,32 |
| 721 | 298 167,05 | 1 213 211,29 |
| 720 | 298 190,15 | 1 213 217,04 |
| **Условный номер земельного участка** | :ЗУ195 | |
| **Площадь земельного участка** | 933 м² | |
| **Обозначение характерных точек границ** | **Координаты, м** | |
| | **X** | **Y** |
| **1** | **2** | **3** |
| 919 | 298 180,69 | 1 213 255,07 |
| 793 | 298 171,23 | 1 213 293,10 |
| 792 | 298 148,13 | 1 213 287,35 |
| 920 | 298 157,59 | 1 213 249,32 |
| 919 | 298 180,69 | 1 213 255,07 |
| **Условный номер земельного участка** | :ЗУ196 | |
| **Площадь земельного участка** | 933 м² | |
| **Обозначение характерных точек границ** | **Координаты, м** | |
| | **X** | **Y** |
| **1** | **2** | **3** |
| 721 | 298 167,05 | 1 213 211,29 |
| 920 | 298 157,59 | 1 213 249,32 |
| 921 | 298 134,48 | 1 213 243,57 |
| 722 | 298 143,94 | 1 213 205,54 |
| 721 | 298 167,05 | 1 213 211,29 |
| **Условный номер земельного участка** | :ЗУ197 | |
| **Площадь земельного участка** | 933 м² | |

| Обозначение характерных точек границ | Координаты, м | |
|---|---|---|
| | X | Y |
| 1 | 2 | 3 |
| 920 | 298 157,59 | 1 213 249,32 |
| 792 | 298 148,13 | 1 213 287,35 |
| 791 | 298 125,02 | 1 213 281,61 |
| 921 | 298 134,48 | 1 213 243,57 |
| 920 | 298 157,59 | 1 213 249,32 |

**Условный номер земельного участка** :ЗУ198

**Площадь земельного участка** 473 м²

| Обозначение характерных точек границ | Координаты, м | |
|---|---|---|
| | X | Y |
| 1 | 2 | 3 |
| 922 | 297 891,03 | 1 214 228,68 |
| 923 | 297 889,22 | 1 214 235,96 |
| 924 | 297 887,41 | 1 214 243,23 |
| 925 | 297 856,80 | 1 214 235,62 |
| 926 | 297 860,42 | 1 214 221,07 |
| 922 | 297 891,03 | 1 214 228,68 |

**Условный номер земельного участка** :ЗУ199

**Площадь земельного участка** 1 017 м²

| Обозначение характерных точек границ | Координаты, м | |
|---|---|---|
| | X | Y |
| 1 | 2 | 3 |
| 927 | 298 082,07 | 1 213 230,54 |
| 928 | 298 056,89 | 1 213 224,27 |
| 725 | 298 066,35 | 1 213 186,24 |
| 724 | 298 091,53 | 1 213 192,51 |
| 927 | 298 082,07 | 1 213 230,54 |

**Условный номер земельного участка** :ЗУ200

**Площадь земельного участка** 1 017 м²

| Обозначение характерных точек границ | Координаты, м | |
|---|---|---|
| | X | Y |
| 1 | 2 | 3 |
| 788 | 298 047,43 | 1 213 262,31 |
| 928 | 298 056,89 | 1 213 224,27 |
| 927 | 298 082,07 | 1 213 230,54 |
| 789 | 298 072,61 | 1 213 268,57 |
| 788 | 298 047,43 | 1 213 262,31 |

**Условный номер земельного участка** :ЗУ201

**Площадь земельного участка** 1 017 м²

| Обозначение характерных точек границ | Координаты, м | |
|---|---|---|
| | X | Y |
| 1 | 2 | 3 |
| 928 | 298 056,89 | 1 213 224,27 |
| 929 | 298 031,70 | 1 213 218,01 |
| 726 | 298 041,16 | 1 213 179,98 |
| 725 | 298 066,35 | 1 213 186,24 |
| 928 | 298 056,89 | 1 213 224,27 |

**Условный номер земельного участка** :ЗУ202

**Площадь земельного участка** 1 017 м²

| Обозначение характерных точек границ | Координаты, м | |
|---|---|---|
| | X | Y |
| 1 | 2 | 3 |
| 787 | 298 022,25 | 1 213 256,04 |
| 929 | 298 031,70 | 1 213 218,01 |
| 928 | 298 056,89 | 1 213 224,27 |
| 788 | 298 047,43 | 1 213 262,31 |
| 787 | 298 022,25 | 1 213 256,04 |

**Условный номер земельного участка** :ЗУ203

**Площадь земельного участка** 1 017 м²

| Обозначение характерных точек границ | Координаты, м | |
|---|---|---|
| | X | Y |
| 1 | 2 | 3 |
| 929 | 298 031,70 | 1 213 218,01 |
| 930 | 298 006,52 | 1 213 211,75 |
| 727 | 298 015,98 | 1 213 173,71 |
| 726 | 298 041,16 | 1 213 179,98 |
| 929 | 298 031,70 | 1 213 218,01 |

**Условный номер земельного участка** :ЗУ204

**Площадь земельного участка** 1 017 м²

| Обозначение характерных точек границ | Координаты, м | |
|---|---|---|
| | X | Y |
| 1 | 2 | 3 |
| 786 | 297 997,06 | 1 213 249,78 |
| 930 | 298 006,52 | 1 213 211,75 |
| 929 | 298 031,70 | 1 213 218,01 |
| 787 | 298 022,25 | 1 213 256,04 |
| 786 | 297 997,06 | 1 213 249,78 |

**Условный номер земельного участка** :ЗУ205

**Площадь земельного участка** 1 017 м²

| Обозначение характерных точек границ | Координаты, м | |
|---|---|---|
| | X | Y |
| 1 | 2 | 3 |
| 930 | 298 006,52 | 1 213 211,75 |
| 931 | 297 981,33 | 1 213 205,48 |
| 728 | 297 990,79 | 1 213 167,45 |
| 727 | 298 015,98 | 1 213 173,71 |
| 930 | 298 006,52 | 1 213 211,75 |

**Условный номер земельного участка** :ЗУ206

**Площадь земельного участка** 1 017 м²

| Обозначение характерных точек границ | Координаты, м | |
|---|---|---|
| | X | Y |
| 1 | 2 | 3 |
| 785 | 297 971,87 | 1 213 243,51 |
| 931 | 297 981,33 | 1 213 205,48 |
| 930 | 298 006,52 | 1 213 211,75 |
| 786 | 297 997,06 | 1 213 249,78 |
| 785 | 297 971,87 | 1 213 243,51 |

**Условный номер земельного участка** :ЗУ207

**Площадь земельного участка** 1 017 м²

| Обозначение характерных точек границ | Координаты, м | |
|---|---|---|
| | X | Y |
| 1 | 2 | 3 |
| 931 | 297 981,33 | 1 213 205,48 |
| 932 | 297 956,15 | 1 213 199,22 |
| 729 | 297 965,61 | 1 213 161,19 |
| 728 | 297 990,79 | 1 213 167,45 |
| 931 | 297 981,33 | 1 213 205,48 |

**Условный номер земельного участка** :ЗУ208

**Площадь земельного участка** 1 017 м²

| Обозначение характерных точек границ | Координаты, м | |
|---|---|---|
| | X | Y |
| 1 | 2 | 3 |
| 784 | 297 946,69 | 1 213 237,25 |
| 932 | 297 956,15 | 1 213 199,22 |
| 931 | 297 981,33 | 1 213 205,48 |
| 785 | 297 971,87 | 1 213 243,51 |
| 784 | 297 946,69 | 1 213 237,25 |

**Условный номер земельного участка** :ЗУ209

**Площадь земельного участка** 1 017 м²

| Обозначение | Координаты, м |
|---|---|

| характерных точек границ | X | Y |
|---|---|---|
| 1 | 2 | 3 |
| 932 | 297 956,15 | 1 213 199,22 |
| 933 | 297 930,96 | 1 213 192,95 |
| 730 | 297 940,42 | 1 213 154,92 |
| 729 | 297 965,61 | 1 213 161,19 |
| 932 | 297 956,15 | 1 213 199,22 |

**Условный номер земельного участка** :ЗУ210

**Площадь земельного участка** 1 017 м²

| Обозначение характерных точек границ | Координаты, м | |
|---|---|---|
| | X | Y |
| 1 | 2 | 3 |
| 783 | 297 921,50 | 1 213 230,98 |
| 933 | 297 930,96 | 1 213 192,95 |
| 932 | 297 956,15 | 1 213 199,22 |
| 784 | 297 946,69 | 1 213 237,25 |
| 783 | 297 921,50 | 1 213 230,98 |

**Условный номер земельного участка** :ЗУ211

**Площадь земельного участка** 1 017 м²

| Обозначение характерных точек границ | Координаты, м | |
|---|---|---|
| | X | Y |
| 1 | 2 | 3 |
| 933 | 297 930,96 | 1 213 192,95 |
| 934 | 297 905,78 | 1 213 186,69 |
| 731 | 297 915,24 | 1 213 148,66 |
| 730 | 297 940,42 | 1 213 154,92 |
| 933 | 297 930,96 | 1 213 192,95 |

**Условный номер земельного участка** :ЗУ212

**Площадь земельного участка** 1 017 м²

| Обозначение характерных точек границ | Координаты, м | |
|---|---|---|
| | X | Y |
| 1 | 2 | 3 |
| 782 | 297 896,32 | 1 213 224,72 |
| 934 | 297 905,78 | 1 213 186,69 |
| 933 | 297 930,96 | 1 213 192,95 |
| 783 | 297 921,50 | 1 213 230,98 |
| 782 | 297 896,32 | 1 213 224,72 |

**Условный номер земельного участка** :ЗУ213

**Площадь земельного участка** 1 017 м²

| Обозначение | Координаты, м |
|---|---|

| характерных точек границ | X | Y |
|---|---|---|
| 1 | 2 | 3 |
| 934 | 297 905,78 | 1 213 186,69 |
| 935 | 297 880,59 | 1 213 180,42 |
| 732 | 297 890,05 | 1 213 142,39 |
| 731 | 297 915,24 | 1 213 148,66 |
| 934 | 297 905,78 | 1 213 186,69 |

**Условный номер земельного участка** :ЗУ214

**Площадь земельного участка** 1 017 м²

| Обозначение характерных точек границ | Координаты, м | |
|---|---|---|
| | X | Y |
| 1 | 2 | 3 |
| 781 | 297 871,13 | 1 213 218,45 |
| 935 | 297 880,59 | 1 213 180,42 |
| 934 | 297 905,78 | 1 213 186,69 |
| 782 | 297 896,32 | 1 213 224,72 |
| 781 | 297 871,13 | 1 213 218,45 |

**Условный номер земельного участка** :ЗУ215

**Площадь земельного участка** 1 017 м²

| Обозначение характерных точек границ | Координаты, м | |
|---|---|---|
| | X | Y |
| 1 | 2 | 3 |
| 935 | 297 880,59 | 1 213 180,42 |
| 936 | 297 855,41 | 1 213 174,16 |
| 733 | 297 864,87 | 1 213 136,13 |
| 732 | 297 890,05 | 1 213 142,39 |
| 935 | 297 880,59 | 1 213 180,42 |

**Условный номер земельного участка** :ЗУ216

**Площадь земельного участка** 1 017 м²

| Обозначение характерных точек границ | Координаты, м | |
|---|---|---|
| | X | Y |
| 1 | 2 | 3 |
| 780 | 297 845,95 | 1 213 212,19 |
| 936 | 297 855,41 | 1 213 174,16 |
| 935 | 297 880,59 | 1 213 180,42 |
| 781 | 297 871,13 | 1 213 218,45 |
| 780 | 297 845,95 | 1 213 212,19 |

**Условный номер земельного участка** :ЗУ217

**Площадь земельного участка** 1 017 м²

| Обозначение | Координаты, м |
|---|---|

| характерных точек границ | X | Y |
|---|---|---|
| 1 | 2 | 3 |
| 936 | 297 855,41 | 1 213 174,16 |
| 937 | 297 830,22 | 1 213 167,89 |
| 734 | 297 839,68 | 1 213 129,86 |
| 733 | 297 864,87 | 1 213 136,13 |
| 936 | 297 855,41 | 1 213 174,16 |

**Условный номер земельного участка** :ЗУ218

**Площадь земельного участка** 1 017 м²

| Обозначение характерных точек границ | Координаты, м | |
|---|---|---|
| | X | Y |
| 1 | 2 | 3 |
| 779 | 297 820,76 | 1 213 205,93 |
| 937 | 297 830,22 | 1 213 167,89 |
| 936 | 297 855,41 | 1 213 174,16 |
| 780 | 297 845,95 | 1 213 212,19 |
| 779 | 297 820,76 | 1 213 205,93 |

**Условный номер земельного участка** :ЗУ219

**Площадь земельного участка** 4 520 м²

| Обозначение характерных точек границ | Координаты, м | |
|---|---|---|
| | X | Y |
| 1 | 2 | 3 |
| 734 | 297 839,68 | 1 213 129,86 |
| 937 | 297 830,22 | 1 213 167,89 |
| 779 | 297 820,76 | 1 213 205,93 |
| 778 | 297 764,80 | 1 213 192,00 |
| 735 | 297 783,71 | 1 213 115,94 |
| 734 | 297 839,68 | 1 213 129,86 |

**Условный номер земельного участка** :ЗУ220

**Площадь земельного участка** 933 м²

| Обозначение характерных точек границ | Координаты, м | |
|---|---|---|
| | X | Y |
| 1 | 2 | 3 |
| 617 | 298 280,97 | 1 213 345,13 |
| 616 | 298 271,51 | 1 213 383,16 |
| 938 | 298 248,41 | 1 213 377,41 |
| 750 | 298 257,87 | 1 213 339,38 |
| 617 | 298 280,97 | 1 213 345,13 |

**Условный номер земельного участка** :ЗУ221

**Площадь земельного участка** 933 м²

| Обозначение | Координаты, м |
|---|---|

| характерных точек границ | X | Y |
|---|---|---|
| 1 | 2 | 3 |
| 616 | 298 271,51 | 1 213 383,16 |
| 615 | 298 262,05 | 1 213 421,19 |
| 839 | 298 238,95 | 1 213 415,44 |
| 938 | 298 248,41 | 1 213 377,41 |
| 616 | 298 271,51 | 1 213 383,16 |

**Условный номер земельного участка** :ЗУ222

**Площадь земельного участка** 933 м²

| Обозначение характерных точек границ | Координаты, м | |
|---|---|---|
| | X | Y |
| 1 | 2 | 3 |
| 750 | 298 257,87 | 1 213 339,38 |
| 938 | 298 248,41 | 1 213 377,41 |
| 939 | 298 225,30 | 1 213 371,66 |
| 751 | 298 234,76 | 1 213 333,63 |
| 750 | 298 257,87 | 1 213 339,38 |

**Условный номер земельного участка** :ЗУ223

**Площадь земельного участка** 933 м²

| Обозначение характерных точек границ | Координаты, м | |
|---|---|---|
| | X | Y |
| 1 | 2 | 3 |
| 938 | 298 248,41 | 1 213 377,41 |
| 839 | 298 238,95 | 1 213 415,44 |
| 838 | 298 215,84 | 1 213 409,69 |
| 939 | 298 225,30 | 1 213 371,66 |
| 938 | 298 248,41 | 1 213 377,41 |

**Условный номер земельного участка** :ЗУ224

**Площадь земельного участка** 933 м²

| Обозначение характерных точек границ | Координаты, м | |
|---|---|---|
| | X | Y |
| 1 | 2 | 3 |
| 751 | 298 234,76 | 1 213 333,63 |
| 939 | 298 225,30 | 1 213 371,66 |
| 940 | 298 202,19 | 1 213 365,92 |
| 752 | 298 211,65 | 1 213 327,89 |
| 751 | 298 234,76 | 1 213 333,63 |

**Условный номер земельного участка** :ЗУ225

**Площадь земельного участка** 933 м²

| Обозначение | Координаты, м |
|---|---|

| характерных точек границ | X | Y |
|---|---|---|
| 1 | 2 | 3 |
| 939 | 298 225,30 | 1 213 371,66 |
| 838 | 298 215,84 | 1 213 409,69 |
| 837 | 298 192,73 | 1 213 403,95 |
| 940 | 298 202,19 | 1 213 365,92 |
| 939 | 298 225,30 | 1 213 371,66 |
| **Условный номер земельного участка** | :ЗУ226 | |
| **Площадь земельного участка** | 933 м² | |
| **Обозначение характерных точек границ** | **Координаты, м** | |
| | **X** | **Y** |
| **1** | **2** | **3** |
| 752 | 298 211,65 | 1 213 327,89 |
| 940 | 298 202,19 | 1 213 365,92 |
| 941 | 298 179,09 | 1 213 360,17 |
| 753 | 298 188,55 | 1 213 322,14 |
| 752 | 298 211,65 | 1 213 327,89 |
| **Условный номер земельного участка** | :ЗУ227 | |
| **Площадь земельного участка** | 933 м² | |
| **Обозначение характерных точек границ** | **Координаты, м** | |
| | **X** | **Y** |
| **1** | **2** | **3** |
| 940 | 298 202,19 | 1 213 365,92 |
| 837 | 298 192,73 | 1 213 403,95 |
| 836 | 298 169,63 | 1 213 398,20 |
| 941 | 298 179,09 | 1 213 360,17 |
| 940 | 298 202,19 | 1 213 365,92 |
| **Условный номер земельного участка** | :ЗУ228 | |
| **Площадь земельного участка** | 933 м² | |
| **Обозначение характерных точек границ** | **Координаты, м** | |
| | **X** | **Y** |
| **1** | **2** | **3** |
| 753 | 298 188,55 | 1 213 322,14 |
| 941 | 298 179,09 | 1 213 360,17 |
| 942 | 298 155,98 | 1 213 354,42 |
| 754 | 298 165,44 | 1 213 316,39 |
| 753 | 298 188,55 | 1 213 322,14 |
| **Условный номер земельного участка** | :ЗУ229 | |
| **Площадь земельного участка** | 933 м² | |
| **Обозначение** | **Координаты, м** | |

| характерных точек границ | X | Y |
|---|---|---|
| 1 | 2 | 3 |
| 941 | 298 179,09 | 1 213 360,17 |
| 836 | 298 169,63 | 1 213 398,20 |
| 835 | 298 146,52 | 1 213 392,45 |
| 942 | 298 155,98 | 1 213 354,42 |
| 941 | 298 179,09 | 1 213 360,17 |

**Условный номер земельного участка** :ЗУ230

**Площадь земельного участка** 933 м²

| Обозначение характерных точек границ | Координаты, м | |
|---|---|---|
| | X | Y |
| 1 | 2 | 3 |
| 754 | 298 165,44 | 1 213 316,39 |
| 942 | 298 155,98 | 1 213 354,42 |
| 943 | 298 132,88 | 1 213 348,67 |
| 755 | 298 142,34 | 1 213 310,64 |
| 754 | 298 165,44 | 1 213 316,39 |

**Условный номер земельного участка** :ЗУ231

**Площадь земельного участка** 933 м²

| Обозначение характерных точек границ | Координаты, м | |
|---|---|---|
| | X | Y |
| 1 | 2 | 3 |
| 942 | 298 155,98 | 1 213 354,42 |
| 835 | 298 146,52 | 1 213 392,45 |
| 834 | 298 123,42 | 1 213 386,71 |
| 943 | 298 132,88 | 1 213 348,67 |
| 942 | 298 155,98 | 1 213 354,42 |

**Условный номер земельного участка** :ЗУ232

**Площадь земельного участка** 933 м²

| Обозначение характерных точек границ | Координаты, м | |
|---|---|---|
| | X | Y |
| 1 | 2 | 3 |
| 755 | 298 142,34 | 1 213 310,64 |
| 943 | 298 132,88 | 1 213 348,67 |
| 944 | 298 109,77 | 1 213 342,93 |
| 756 | 298 119,23 | 1 213 304,90 |
| 755 | 298 142,34 | 1 213 310,64 |

**Условный номер земельного участка** :ЗУ233

**Площадь земельного участка** 933 м²

| Обозначение | Координаты, м |
|---|---|

| характерных точек границ | X | Y |
|---|---|---|
| 1 | 2 | 3 |
| 943 | 298 132,88 | 1 213 348,67 |
| 834 | 298 123,42 | 1 213 386,71 |
| 833 | 298 100,31 | 1 213 380,96 |
| 944 | 298 109,77 | 1 213 342,93 |
| 943 | 298 132,88 | 1 213 348,67 |

**Условный номер земельного участка** :ЗУ234

**Площадь земельного участка** 473 м²

| Обозначение характерных точек границ | Координаты, м | |
|---|---|---|
| | X | Y |
| 1 | 2 | 3 |
| 945 | 297 907,47 | 1 214 162,58 |
| 946 | 297 905,66 | 1 214 169,86 |
| 947 | 297 903,85 | 1 214 177,14 |
| 948 | 297 873,24 | 1 214 169,53 |
| 949 | 297 876,86 | 1 214 154,97 |
| 945 | 297 907,47 | 1 214 162,58 |

**Условный номер земельного участка** :ЗУ235

**Площадь земельного участка** 1 017 м²

| Обозначение характерных точек границ | Координаты, м | |
|---|---|---|
| | X | Y |
| 1 | 2 | 3 |
| 950 | 298 057,36 | 1 213 329,89 |
| 951 | 298 032,18 | 1 213 323,63 |
| 759 | 298 041,64 | 1 213 285,60 |
| 758 | 298 066,82 | 1 213 291,86 |
| 950 | 298 057,36 | 1 213 329,89 |

**Условный номер земельного участка** :ЗУ236

**Площадь земельного участка** 1 017 м²

| Обозначение характерных точек границ | Координаты, м | |
|---|---|---|
| | X | Y |
| 1 | 2 | 3 |
| 830 | 298 022,72 | 1 213 361,66 |
| 951 | 298 032,18 | 1 213 323,63 |
| 950 | 298 057,36 | 1 213 329,89 |
| 831 | 298 047,90 | 1 213 367,92 |
| 830 | 298 022,72 | 1 213 361,66 |

**Условный номер земельного участка** :ЗУ237

**Площадь земельного участка** 1 017 м²

| Обозначение | Координаты, м |
|---|---|

| характерных точек границ | X | Y |
|---|---|---|
| 1 | 2 | 3 |
| 951 | 298 032,18 | 1 213 323,63 |
| 952 | 298 006,99 | 1 213 317,36 |
| 760 | 298 016,45 | 1 213 279,33 |
| 759 | 298 041,64 | 1 213 285,60 |
| 951 | 298 032,18 | 1 213 323,63 |

**Условный номер земельного участка** :ЗУ238

**Площадь земельного участка** 1 017 м²

| Обозначение характерных точек границ | Координаты, м | |
|---|---|---|
| | X | Y |
| 1 | 2 | 3 |
| 829 | 297 997,53 | 1 213 355,39 |
| 952 | 298 006,99 | 1 213 317,36 |
| 951 | 298 032,18 | 1 213 323,63 |
| 830 | 298 022,72 | 1 213 361,66 |
| 829 | 297 997,53 | 1 213 355,39 |

**Условный номер земельного участка** :ЗУ239

**Площадь земельного участка** 1 017 м²

| Обозначение характерных точек границ | Координаты, м | |
|---|---|---|
| | X | Y |
| 1 | 2 | 3 |
| 952 | 298 006,99 | 1 213 317,36 |
| 953 | 297 981,81 | 1 213 311,10 |
| 761 | 297 991,27 | 1 213 273,07 |
| 760 | 298 016,45 | 1 213 279,33 |
| 952 | 298 006,99 | 1 213 317,36 |

**Условный номер земельного участка** :ЗУ240

**Площадь земельного участка** 1 017 м²

| Обозначение характерных точек границ | Координаты, м | |
|---|---|---|
| | X | Y |
| 1 | 2 | 3 |
| 828 | 297 972,35 | 1 213 349,13 |
| 953 | 297 981,81 | 1 213 311,10 |
| 952 | 298 006,99 | 1 213 317,36 |
| 829 | 297 997,53 | 1 213 355,39 |
| 828 | 297 972,35 | 1 213 349,13 |

**Условный номер земельного участка** :ЗУ241

**Площадь земельного участка** 1 017 м²

| Обозначение | Координаты, м |
|---|---|

| характерных точек границ | X | Y |
|---|---|---|
| 1 | 2 | 3 |
| 953 | 297 981,81 | 1 213 311,10 |
| 954 | 297 956,62 | 1 213 304,83 |
| 762 | 297 966,08 | 1 213 266,80 |
| 761 | 297 991,27 | 1 213 273,07 |
| 953 | 297 981,81 | 1 213 311,10 |

**Условный номер земельного участка** :ЗУ242

**Площадь земельного участка** 1 017 м²

| Обозначение характерных точек границ | Координаты, м | |
|---|---|---|
| | X | Y |
| 1 | 2 | 3 |
| 827 | 297 947,16 | 1 213 342,86 |
| 954 | 297 956,62 | 1 213 304,83 |
| 953 | 297 981,81 | 1 213 311,10 |
| 828 | 297 972,35 | 1 213 349,13 |
| 827 | 297 947,16 | 1 213 342,86 |

**Условный номер земельного участка** :ЗУ243

**Площадь земельного участка** 1 017 м²

| Обозначение характерных точек границ | Координаты, м | |
|---|---|---|
| | X | Y |
| 1 | 2 | 3 |
| 954 | 297 956,62 | 1 213 304,83 |
| 955 | 297 931,44 | 1 213 298,57 |
| 763 | 297 940,90 | 1 213 260,54 |
| 762 | 297 966,08 | 1 213 266,80 |
| 954 | 297 956,62 | 1 213 304,83 |

**Условный номер земельного участка** :ЗУ244

**Площадь земельного участка** 1 017 м²

| Обозначение характерных точек границ | Координаты, м | |
|---|---|---|
| | X | Y |
| 1 | 2 | 3 |
| 826 | 297 921,98 | 1 213 336,60 |
| 955 | 297 931,44 | 1 213 298,57 |
| 954 | 297 956,62 | 1 213 304,83 |
| 827 | 297 947,16 | 1 213 342,86 |
| 826 | 297 921,98 | 1 213 336,60 |

**Условный номер земельного участка** :ЗУ245

**Площадь земельного участка** 1 017 м²

| Обозначение | Координаты, м |
|---|---|

| характерных точек границ | X | Y |
|---|---|---|
| 1 | 2 | 3 |
| 955 | 297 931,44 | 1 213 298,57 |
| 956 | 297 906,25 | 1 213 292,30 |
| 764 | 297 915,71 | 1 213 254,27 |
| 763 | 297 940,90 | 1 213 260,54 |
| 955 | 297 931,44 | 1 213 298,57 |

**Условный номер земельного участка** :ЗУ246

**Площадь земельного участка** 1 017 м²

| Обозначение характерных точек границ | Координаты, м | |
|---|---|---|
| | X | Y |
| 1 | 2 | 3 |
| 825 | 297 896,79 | 1 213 330,34 |
| 956 | 297 906,25 | 1 213 292,30 |
| 955 | 297 931,44 | 1 213 298,57 |
| 826 | 297 921,98 | 1 213 336,60 |
| 825 | 297 896,79 | 1 213 330,34 |

**Условный номер земельного участка** :ЗУ247

**Площадь земельного участка** 1 017 м²

| Обозначение характерных точек границ | Координаты, м | |
|---|---|---|
| | X | Y |
| 1 | 2 | 3 |
| 956 | 297 906,25 | 1 213 292,30 |
| 957 | 297 881,07 | 1 213 286,04 |
| 765 | 297 890,53 | 1 213 248,01 |
| 764 | 297 915,71 | 1 213 254,27 |
| 956 | 297 906,25 | 1 213 292,30 |

**Условный номер земельного участка** :ЗУ248

**Площадь земельного участка** 1 017 м²

| Обозначение характерных точек границ | Координаты, м | |
|---|---|---|
| | X | Y |
| 1 | 2 | 3 |
| 824 | 297 871,61 | 1 213 324,07 |
| 957 | 297 881,07 | 1 213 286,04 |
| 956 | 297 906,25 | 1 213 292,30 |
| 825 | 297 896,79 | 1 213 330,34 |
| 824 | 297 871,61 | 1 213 324,07 |

**Условный номер земельного участка** :ЗУ249

**Площадь земельного участка** 1 017 м²

| Обозначение | Координаты, м |
|---|---|

| характерных точек границ | X | Y |
|---|---|---|
| 1 | 2 | 3 |
| 957 | 297 881,07 | 1 213 286,04 |
| 958 | 297 855,88 | 1 213 279,78 |
| 766 | 297 865,34 | 1 213 241,74 |
| 765 | 297 890,53 | 1 213 248,01 |
| 957 | 297 881,07 | 1 213 286,04 |

**Условный номер земельного участка** :ЗУ250

**Площадь земельного участка** 1 017 м²

| Обозначение характерных точек границ | Координаты, м | |
|---|---|---|
| | X | Y |
| 1 | 2 | 3 |
| 823 | 297 846,42 | 1 213 317,81 |
| 958 | 297 855,88 | 1 213 279,78 |
| 957 | 297 881,07 | 1 213 286,04 |
| 824 | 297 871,61 | 1 213 324,07 |
| 823 | 297 846,42 | 1 213 317,81 |

**Условный номер земельного участка** :ЗУ251

**Площадь земельного участка** 1 017 м²

| Обозначение характерных точек границ | Координаты, м | |
|---|---|---|
| | X | Y |
| 1 | 2 | 3 |
| 958 | 297 855,88 | 1 213 279,78 |
| 959 | 297 830,70 | 1 213 273,51 |
| 767 | 297 840,15 | 1 213 235,48 |
| 766 | 297 865,34 | 1 213 241,74 |
| 958 | 297 855,88 | 1 213 279,78 |

**Условный номер земельного участка** :ЗУ252

**Площадь земельного участка** 1 017 м²

| Обозначение характерных точек границ | Координаты, м | |
|---|---|---|
| | X | Y |
| 1 | 2 | 3 |
| 822 | 297 821,24 | 1 213 311,54 |
| 959 | 297 830,70 | 1 213 273,51 |
| 958 | 297 855,88 | 1 213 279,78 |
| 823 | 297 846,42 | 1 213 317,81 |
| 822 | 297 821,24 | 1 213 311,54 |

**Условный номер земельного участка** :ЗУ253

**Площадь земельного участка** 1 017 м²

| Обозначение | Координаты, м |
|---|---|

| характерных точек границ | X | Y |
|---|---|---|
| 1 | 2 | 3 |
| 959 | 297 830,70 | 1 213 273,51 |
| 960 | 297 805,51 | 1 213 267,25 |
| 768 | 297 814,97 | 1 213 229,22 |
| 767 | 297 840,15 | 1 213 235,48 |
| 959 | 297 830,70 | 1 213 273,51 |

**Условный номер земельного участка** :ЗУ254

**Площадь земельного участка** 1 017 м²

| Обозначение характерных точек границ | Координаты, м | |
|---|---|---|
| | X | Y |
| 1 | 2 | 3 |
| 821 | 297 796,05 | 1 213 305,28 |
| 960 | 297 805,51 | 1 213 267,25 |
| 959 | 297 830,70 | 1 213 273,51 |
| 822 | 297 821,24 | 1 213 311,54 |
| 821 | 297 796,05 | 1 213 305,28 |

**Условный номер земельного участка** :ЗУ255

**Площадь земельного участка** 1 017 м²

| Обозначение характерных точек границ | Координаты, м | |
|---|---|---|
| | X | Y |
| 1 | 2 | 3 |
| 960 | 297 805,51 | 1 213 267,25 |
| 961 | 297 780,32 | 1 213 260,98 |
| 769 | 297 789,78 | 1 213 222,95 |
| 768 | 297 814,97 | 1 213 229,22 |
| 960 | 297 805,51 | 1 213 267,25 |

**Условный номер земельного участка** :ЗУ256

**Площадь земельного участка** 1 017 м²

| Обозначение характерных точек границ | Координаты, м | |
|---|---|---|
| | X | Y |
| 1 | 2 | 3 |
| 820 | 297 770,86 | 1 213 299,01 |
| 961 | 297 780,32 | 1 213 260,98 |
| 960 | 297 805,51 | 1 213 267,25 |
| 821 | 297 796,05 | 1 213 305,28 |
| 820 | 297 770,86 | 1 213 299,01 |

**Условный номер земельного участка** :ЗУ257

**Площадь земельного участка** 1 243 м²

| Обозначение | Координаты, м |
|---|---|

| характерных точек границ | X | Y |
|---|---|---|
| 1 | 2 | 3 |
| 961 | 297 780,32 | 1 213 260,98 |
| 962 | 297 749,54 | 1 213 253,33 |
| 770 | 297 759,00 | 1 213 215,29 |
| 769 | 297 789,78 | 1 213 222,95 |
| 961 | 297 780,32 | 1 213 260,98 |

**Условный номер земельного участка** :ЗУ258

**Площадь земельного участка** 1 243 м²

| Обозначение характерных точек границ | Координаты, м | |
|---|---|---|
| | X | Y |
| 1 | 2 | 3 |
| 961 | 297 780,32 | 1 213 260,98 |
| 820 | 297 770,86 | 1 213 299,01 |
| 819 | 297 740,08 | 1 213 291,36 |
| 962 | 297 749,54 | 1 213 253,33 |
| 961 | 297 780,32 | 1 213 260,98 |

**Условный номер земельного участка** :ЗУ259

**Площадь земельного участка** 440 м²

| Обозначение характерных точек границ | Координаты, м | |
|---|---|---|
| | X | Y |
| 1 | 2 | 3 |
| 963 | 298 012,99 | 1 214 188,83 |
| 964 | 298 011,18 | 1 214 196,11 |
| 965 | 298 009,37 | 1 214 203,39 |
| 966 | 297 980,90 | 1 214 196,30 |
| 967 | 297 984,52 | 1 214 181,75 |
| 963 | 298 012,99 | 1 214 188,83 |

**Условный номер земельного участка** :ЗУ260

**Площадь земельного участка** 9 142 м²

| Обозначение характерных точек границ | Координаты, м | |
|---|---|---|
| | X | Y |
| 1 | 2 | 3 |
| 772 | 297 711,71 | 1 213 203,53 |
| 968 | 297 690,15 | 1 213 290,17 |
| 969 | 297 648,13 | 1 213 279,72 |
| 970 | 297 593,90 | 1 213 266,23 |
| 773 | 297 609,24 | 1 213 178,04 |
| 772 | 297 711,71 | 1 213 203,53 |

**Условный номер земельного участка** :ЗУ261

**Площадь земельного участка** 4 528 м²

| Обозначение характерных точек границ | Координаты, м | |
|---|---|---|
| | X | Y |
| 1 | 2 | 3 |
| 968 | 297 690,15 | 1 213 290,17 |
| 971 | 297 664,91 | 1 213 391,65 |
| 972 | 297 622,89 | 1 213 381,20 |
| 969 | 297 648,13 | 1 213 279,72 |
| 968 | 297 690,15 | 1 213 290,17 |

**Условный номер земельного участка** :ЗУ262

**Площадь земельного участка** 5 486 м²

| Обозначение характерных точек границ | Координаты, м | |
|---|---|---|
| | X | Y |
| 1 | 2 | 3 |
| 969 | 297 648,13 | 1 213 279,72 |
| 972 | 297 622,89 | 1 213 381,20 |
| 973 | 297 575,31 | 1 213 369,37 |
| 970 | 297 593,90 | 1 213 266,23 |
| 969 | 297 648,13 | 1 213 279,72 |

**Условный номер земельного участка** :ЗУ263

**Площадь земельного участка** 3 866 м²

| Обозначение характерных точек границ | Координаты, м | |
|---|---|---|
| | X | Y |
| 1 | 2 | 3 |
| 971 | 297 664,91 | 1 213 391,65 |
| 974 | 297 643,36 | 1 213 478,30 |
| 975 | 297 601,34 | 1 213 467,85 |
| 972 | 297 622,89 | 1 213 381,20 |
| 971 | 297 664,91 | 1 213 391,65 |

**Условный номер земельного участка** :ЗУ264

**Площадь земельного участка** 4 122 м²

| Обозначение характерных точек границ | Координаты, м | |
|---|---|---|
| | X | Y |
| 1 | 2 | 3 |
| 972 | 297 622,89 | 1 213 381,20 |
| 975 | 297 601,34 | 1 213 467,85 |
| 976 | 297 559,32 | 1 213 457,39 |
| 973 | 297 575,31 | 1 213 369,37 |
| 972 | 297 622,89 | 1 213 381,20 |

**Условный номер земельного участка** :ЗУ265

**Площадь земельного участка** 933 м²

| Обозначение | Координаты, м |
|---|---|

| характерных точек границ | X | Y |
|---|---|---|
| 1 | 2 | 3 |
| 614 | 298 256,26 | 1 213 444,48 |
| 613 | 298 246,80 | 1 213 482,51 |
| 977 | 298 223,69 | 1 213 476,76 |
| 798 | 298 233,15 | 1 213 438,73 |
| 614 | 298 256,26 | 1 213 444,48 |

**Условный номер земельного участка** :ЗУ266

**Площадь земельного участка** 933 м²

| Обозначение характерных точек границ | Координаты, м | |
|---|---|---|
| | X | Y |
| 1 | 2 | 3 |
| 613 | 298 246,80 | 1 213 482,51 |
| 612 | 298 237,34 | 1 213 520,54 |
| 881 | 298 214,23 | 1 213 514,80 |
| 977 | 298 223,69 | 1 213 476,76 |
| 613 | 298 246,80 | 1 213 482,51 |

**Условный номер земельного участка** :ЗУ267

**Площадь земельного участка** 933 м²

| Обозначение характерных точек границ | Координаты, м | |
|---|---|---|
| | X | Y |
| 1 | 2 | 3 |
| 798 | 298 233,15 | 1 213 438,73 |
| 977 | 298 223,69 | 1 213 476,76 |
| 978 | 298 200,59 | 1 213 471,02 |
| 799 | 298 210,05 | 1 213 432,99 |
| 798 | 298 233,15 | 1 213 438,73 |

**Условный номер земельного участка** :ЗУ268

**Площадь земельного участка** 933 м²

| Обозначение характерных точек границ | Координаты, м | |
|---|---|---|
| | X | Y |
| 1 | 2 | 3 |
| 977 | 298 223,69 | 1 213 476,76 |
| 881 | 298 214,23 | 1 213 514,80 |
| 880 | 298 191,13 | 1 213 509,05 |
| 978 | 298 200,59 | 1 213 471,02 |
| 977 | 298 223,69 | 1 213 476,76 |

**Условный номер земельного участка** :ЗУ269

**Площадь земельного участка** 933 м²

| Обозначение | Координаты, м |
|---|---|

| характерных точек границ | X | Y |
|---|---|---|
| 1 | 2 | 3 |
| 799 | 298 210,05 | 1 213 432,99 |
| 978 | 298 200,59 | 1 213 471,02 |
| 979 | 298 177,48 | 1 213 465,27 |
| 800 | 298 186,94 | 1 213 427,24 |
| 799 | 298 210,05 | 1 213 432,99 |

**Условный номер земельного участка** :ЗУ270

**Площадь земельного участка** 933 м²

| Обозначение характерных точек границ | Координаты, м | |
|---|---|---|
| | X | Y |
| 1 | 2 | 3 |
| 978 | 298 200,59 | 1 213 471,02 |
| 880 | 298 191,13 | 1 213 509,05 |
| 879 | 298 168,02 | 1 213 503,30 |
| 979 | 298 177,48 | 1 213 465,27 |
| 978 | 298 200,59 | 1 213 471,02 |

**Условный номер земельного участка** :ЗУ271

**Площадь земельного участка** 933 м²

| Обозначение характерных точек границ | Координаты, м | |
|---|---|---|
| | X | Y |
| 1 | 2 | 3 |
| 800 | 298 186,94 | 1 213 427,24 |
| 979 | 298 177,48 | 1 213 465,27 |
| 980 | 298 154,38 | 1 213 459,52 |
| 801 | 298 163,84 | 1 213 421,49 |
| 800 | 298 186,94 | 1 213 427,24 |

**Условный номер земельного участка** :ЗУ272

**Площадь земельного участка** 933 м²

| Обозначение характерных точек границ | Координаты, м | |
|---|---|---|
| | X | Y |
| 1 | 2 | 3 |
| 979 | 298 177,48 | 1 213 465,27 |
| 879 | 298 168,02 | 1 213 503,30 |
| 878 | 298 144,92 | 1 213 497,55 |
| 980 | 298 154,38 | 1 213 459,52 |
| 979 | 298 177,48 | 1 213 465,27 |

**Условный номер земельного участка** :ЗУ273

**Площадь земельного участка** 933 м²

| Обозначение | Координаты, м |
|---|---|

| характерных точек границ | X | Y |
|---|---|---|
| 1 | 2 | 3 |
| 801 | 298 163,84 | 1 213 421,49 |
| 980 | 298 154,38 | 1 213 459,52 |
| 981 | 298 131,27 | 1 213 453,77 |
| 802 | 298 140,73 | 1 213 415,74 |
| 801 | 298 163,84 | 1 213 421,49 |

**Условный номер земельного участка** :ЗУ274

**Площадь земельного участка** 933 м²

| Обозначение характерных точек границ | Координаты, м | |
|---|---|---|
| | X | Y |
| 1 | 2 | 3 |
| 980 | 298 154,38 | 1 213 459,52 |
| 878 | 298 144,92 | 1 213 497,55 |
| 877 | 298 121,81 | 1 213 491,81 |
| 981 | 298 131,27 | 1 213 453,77 |
| 980 | 298 154,38 | 1 213 459,52 |

**Условный номер земельного участка** :ЗУ275

**Площадь земельного участка** 933 м²

| Обозначение характерных точек границ | Координаты, м | |
|---|---|---|
| | X | Y |
| 1 | 2 | 3 |
| 802 | 298 140,73 | 1 213 415,74 |
| 981 | 298 131,27 | 1 213 453,77 |
| 982 | 298 108,16 | 1 213 448,03 |
| 803 | 298 117,62 | 1 213 410,00 |
| 802 | 298 140,73 | 1 213 415,74 |

**Условный номер земельного участка** :ЗУ276

**Площадь земельного участка** 933 м²

| Обозначение характерных точек границ | Координаты, м | |
|---|---|---|
| | X | Y |
| 1 | 2 | 3 |
| 981 | 298 131,27 | 1 213 453,77 |
| 877 | 298 121,81 | 1 213 491,81 |
| 876 | 298 098,70 | 1 213 486,06 |
| 982 | 298 108,16 | 1 213 448,03 |
| 981 | 298 131,27 | 1 213 453,77 |

**Условный номер земельного участка** :ЗУ277

**Площадь земельного участка** 933 м²

| Обозначение | Координаты, м |
|---|---|

| характерных точек границ | X | Y |
|---|---|---|
| 1 | 2 | 3 |
| 803 | 298 117,62 | 1 213 410,00 |
| 982 | 298 108,16 | 1 213 448,03 |
| 983 | 298 085,06 | 1 213 442,28 |
| 804 | 298 094,52 | 1 213 404,25 |
| 803 | 298 117,62 | 1 213 410,00 |

**Условный номер земельного участка** :ЗУ278

**Площадь земельного участка** 933 м²

| Обозначение характерных точек границ | Координаты, м | |
|---|---|---|
| | X | Y |
| 1 | 2 | 3 |
| 982 | 298 108,16 | 1 213 448,03 |
| 876 | 298 098,70 | 1 213 486,06 |
| 875 | 298 075,60 | 1 213 480,31 |
| 983 | 298 085,06 | 1 213 442,28 |
| 982 | 298 108,16 | 1 213 448,03 |

**Условный номер земельного участка** :ЗУ279

**Площадь земельного участка** 440 м²

| Обозначение характерных точек границ | Координаты, м | |
|---|---|---|
| | X | Y |
| 1 | 2 | 3 |
| 984 | 297 996,55 | 1 214 254,93 |
| 985 | 297 994,74 | 1 214 262,20 |
| 986 | 297 992,93 | 1 214 269,48 |
| 987 | 297 964,46 | 1 214 262,40 |
| 988 | 297 968,08 | 1 214 247,84 |
| 984 | 297 996,55 | 1 214 254,93 |

**Условный номер земельного участка** :ЗУ280

**Площадь земельного участка** 1 017 м²

| Обозначение характерных точек границ | Координаты, м | |
|---|---|---|
| | X | Y |
| 1 | 2 | 3 |
| 989 | 298 032,65 | 1 213 429,24 |
| 990 | 298 007,46 | 1 213 422,98 |
| 807 | 298 016,92 | 1 213 384,95 |
| 806 | 298 042,11 | 1 213 391,21 |
| 989 | 298 032,65 | 1 213 429,24 |

**Условный номер земельного участка** :ЗУ281

**Площадь земельного участка** 1 017 м²

| Обозначение | Координаты, м |
|---|---|

| характерных точек границ | X | Y |
|---|---|---|
| 1 | 2 | 3 |
| 872 | 297 998,01 | 1 213 461,01 |
| 990 | 298 007,46 | 1 213 422,98 |
| 989 | 298 032,65 | 1 213 429,24 |
| 873 | 298 023,19 | 1 213 467,27 |
| 872 | 297 998,01 | 1 213 461,01 |

**Условный номер земельного участка** :ЗУ282

**Площадь земельного участка** 1 017 м²

| Обозначение характерных точек границ | Координаты, м | |
|---|---|---|
| | X | Y |
| 1 | 2 | 3 |
| 990 | 298 007,46 | 1 213 422,98 |
| 991 | 297 982,28 | 1 213 416,72 |
| 808 | 297 991,74 | 1 213 378,68 |
| 807 | 298 016,92 | 1 213 384,95 |
| 990 | 298 007,46 | 1 213 422,98 |

**Условный номер земельного участка** :ЗУ283

**Площадь земельного участка** 1 017 м²

| Обозначение характерных точек границ | Координаты, м | |
|---|---|---|
| | X | Y |
| 1 | 2 | 3 |
| 871 | 297 972,82 | 1 213 454,75 |
| 991 | 297 982,28 | 1 213 416,72 |
| 990 | 298 007,46 | 1 213 422,98 |
| 872 | 297 998,01 | 1 213 461,01 |
| 871 | 297 972,82 | 1 213 454,75 |

**Условный номер земельного участка** :ЗУ284

**Площадь земельного участка** 1 017 м²

| Обозначение характерных точек границ | Координаты, м | |
|---|---|---|
| | X | Y |
| 1 | 2 | 3 |
| 991 | 297 982,28 | 1 213 416,72 |
| 992 | 297 957,09 | 1 213 410,45 |
| 809 | 297 966,55 | 1 213 372,42 |
| 808 | 297 991,74 | 1 213 378,68 |
| 991 | 297 982,28 | 1 213 416,72 |

**Условный номер земельного участка** :ЗУ285

**Площадь земельного участка** 1 017 м²

| Обозначение | Координаты, м |
|---|---|

| характерных точек границ | X | Y |
|---|---|---|
| 1 | 2 | 3 |
| 870 | 297 947,63 | 1 213 448,48 |
| 992 | 297 957,09 | 1 213 410,45 |
| 991 | 297 982,28 | 1 213 416,72 |
| 871 | 297 972,82 | 1 213 454,75 |
| 870 | 297 947,63 | 1 213 448,48 |

**Условный номер земельного участка** :ЗУ286

**Площадь земельного участка** 1 017 м²

| Обозначение характерных точек границ | Координаты, м | |
|---|---|---|
| | X | Y |
| 1 | 2 | 3 |
| 992 | 297 957,09 | 1 213 410,45 |
| 993 | 297 931,91 | 1 213 404,19 |
| 810 | 297 941,37 | 1 213 366,16 |
| 809 | 297 966,55 | 1 213 372,42 |
| 992 | 297 957,09 | 1 213 410,45 |

**Условный номер земельного участка** :ЗУ287

**Площадь земельного участка** 1 017 м²

| Обозначение характерных точек границ | Координаты, м | |
|---|---|---|
| | X | Y |
| 1 | 2 | 3 |
| 869 | 297 922,45 | 1 213 442,22 |
| 993 | 297 931,91 | 1 213 404,19 |
| 992 | 297 957,09 | 1 213 410,45 |
| 870 | 297 947,63 | 1 213 448,48 |
| 869 | 297 922,45 | 1 213 442,22 |

**Условный номер земельного участка** :ЗУ288

**Площадь земельного участка** 1 017 м²

| Обозначение характерных точек границ | Координаты, м | |
|---|---|---|
| | X | Y |
| 1 | 2 | 3 |
| 993 | 297 931,91 | 1 213 404,19 |
| 994 | 297 906,72 | 1 213 397,92 |
| 811 | 297 916,18 | 1 213 359,89 |
| 810 | 297 941,37 | 1 213 366,16 |
| 993 | 297 931,91 | 1 213 404,19 |

**Условный номер земельного участка** :ЗУ289

**Площадь земельного участка** 1 017 м²

| Обозначение | Координаты, м |
|---|---|

| характерных точек границ | X | Y |
|---|---|---|
| 1 | 2 | 3 |
| 868 | 297 897,26 | 1 213 435,95 |
| 994 | 297 906,72 | 1 213 397,92 |
| 993 | 297 931,91 | 1 213 404,19 |
| 869 | 297 922,45 | 1 213 442,22 |
| 868 | 297 897,26 | 1 213 435,95 |

**Условный номер земельного участка** :ЗУ290

**Площадь земельного участка** 1 017 м²

| Обозначение характерных точек границ | Координаты, м | |
|---|---|---|
| | X | Y |
| 1 | 2 | 3 |
| 994 | 297 906,72 | 1 213 397,92 |
| 995 | 297 881,54 | 1 213 391,66 |
| 812 | 297 891,00 | 1 213 353,63 |
| 811 | 297 916,18 | 1 213 359,89 |
| 994 | 297 906,72 | 1 213 397,92 |

**Условный номер земельного участка** :ЗУ291

**Площадь земельного участка** 1 017 м²

| Обозначение характерных точек границ | Координаты, м | |
|---|---|---|
| | X | Y |
| 1 | 2 | 3 |
| 867 | 297 872,08 | 1 213 429,69 |
| 995 | 297 881,54 | 1 213 391,66 |
| 994 | 297 906,72 | 1 213 397,92 |
| 868 | 297 897,26 | 1 213 435,95 |
| 867 | 297 872,08 | 1 213 429,69 |

**Условный номер земельного участка** :ЗУ292

**Площадь земельного участка** 1 017 м²

| Обозначение характерных точек границ | Координаты, м | |
|---|---|---|
| | X | Y |
| 1 | 2 | 3 |
| 995 | 297 881,54 | 1 213 391,66 |
| 996 | 297 856,35 | 1 213 385,39 |
| 813 | 297 865,81 | 1 213 347,36 |
| 812 | 297 891,00 | 1 213 353,63 |
| 995 | 297 881,54 | 1 213 391,66 |

**Условный номер земельного участка** :ЗУ293

**Площадь земельного участка** 1 017 м²

| Обозначение | Координаты, м |
|---|---|

| характерных точек границ | X | Y |
|---|---|---|
| 1 | 2 | 3 |
| 866 | 297 846,89 | 1 213 423,42 |
| 996 | 297 856,35 | 1 213 385,39 |
| 995 | 297 881,54 | 1 213 391,66 |
| 867 | 297 872,08 | 1 213 429,69 |
| 866 | 297 846,89 | 1 213 423,42 |

**Условный номер земельного участка** :ЗУ294

**Площадь земельного участка** 1 017 м²

| Обозначение характерных точек границ | Координаты, м | |
|---|---|---|
| | X | Y |
| 1 | 2 | 3 |
| 996 | 297 856,35 | 1 213 385,39 |
| 997 | 297 831,17 | 1 213 379,13 |
| 814 | 297 840,63 | 1 213 341,10 |
| 813 | 297 865,81 | 1 213 347,36 |
| 996 | 297 856,35 | 1 213 385,39 |

**Условный номер земельного участка** :ЗУ295

**Площадь земельного участка** 1 017 м²

| Обозначение характерных точек границ | Координаты, м | |
|---|---|---|
| | X | Y |
| 1 | 2 | 3 |
| 865 | 297 821,71 | 1 213 417,16 |
| 997 | 297 831,17 | 1 213 379,13 |
| 996 | 297 856,35 | 1 213 385,39 |
| 866 | 297 846,89 | 1 213 423,42 |
| 865 | 297 821,71 | 1 213 417,16 |

**Условный номер земельного участка** :ЗУ296

**Площадь земельного участка** 1 017 м²

| Обозначение характерных точек границ | Координаты, м | |
|---|---|---|
| | X | Y |
| 1 | 2 | 3 |
| 997 | 297 831,17 | 1 213 379,13 |
| 998 | 297 805,98 | 1 213 372,86 |
| 815 | 297 815,44 | 1 213 334,83 |
| 814 | 297 840,63 | 1 213 341,10 |
| 997 | 297 831,17 | 1 213 379,13 |

**Условный номер земельного участка** :ЗУ297

**Площадь земельного участка** 1 017 м²

| Обозначение | Координаты, м |
|---|---|

| характерных точек границ | X | Y |
|---|---|---|
| 1 | 2 | 3 |
| 864 | 297 796,52 | 1 213 410,89 |
| 998 | 297 805,98 | 1 213 372,86 |
| 997 | 297 831,17 | 1 213 379,13 |
| 865 | 297 821,71 | 1 213 417,16 |
| 864 | 297 796,52 | 1 213 410,89 |

**Условный номер земельного участка** :ЗУ298

**Площадь земельного участка** 1 017 м²

| Обозначение характерных точек границ | Координаты, м | |
|---|---|---|
| | X | Y |
| 1 | 2 | 3 |
| 998 | 297 805,98 | 1 213 372,86 |
| 999 | 297 780,80 | 1 213 366,60 |
| 816 | 297 790,26 | 1 213 328,57 |
| 815 | 297 815,44 | 1 213 334,83 |
| 998 | 297 805,98 | 1 213 372,86 |

**Условный номер земельного участка** :ЗУ299

**Площадь земельного участка** 1 017 м²

| Обозначение характерных точек границ | Координаты, м | |
|---|---|---|
| | X | Y |
| 1 | 2 | 3 |
| 863 | 297 771,34 | 1 213 404,63 |
| 999 | 297 780,80 | 1 213 366,60 |
| 998 | 297 805,98 | 1 213 372,86 |
| 864 | 297 796,52 | 1 213 410,89 |
| 863 | 297 771,34 | 1 213 404,63 |

**Условный номер земельного участка** :ЗУ300

**Площадь земельного участка** 1 017 м²

| Обозначение характерных точек границ | Координаты, м | |
|---|---|---|
| | X | Y |
| 1 | 2 | 3 |
| 999 | 297 780,80 | 1 213 366,60 |
| 1000 | 297 755,61 | 1 213 360,33 |
| 817 | 297 765,07 | 1 213 322,30 |
| 816 | 297 790,26 | 1 213 328,57 |
| 999 | 297 780,80 | 1 213 366,60 |

**Условный номер земельного участка** :ЗУ301

**Площадь земельного участка** 1 017 м²

| Обозначение | Координаты, м |
|---|---|

| характерных точек границ | X | Y |
|---|---|---|
| 1 | 2 | 3 |
| 862 | 297 746,15 | 1 213 398,37 |
| 1000 | 297 755,61 | 1 213 360,33 |
| 999 | 297 780,80 | 1 213 366,60 |
| 863 | 297 771,34 | 1 213 404,63 |
| 862 | 297 746,15 | 1 213 398,37 |

**Условный номер земельного участка** :ЗУ302

**Площадь земельного участка** 1 243 м²

| Обозначение характерных точек границ | Координаты, м | |
|---|---|---|
| | X | Y |
| 1 | 2 | 3 |
| 1000 | 297 755,61 | 1 213 360,33 |
| 1001 | 297 724,83 | 1 213 352,68 |
| 818 | 297 734,29 | 1 213 314,65 |
| 817 | 297 765,07 | 1 213 322,30 |
| 1000 | 297 755,61 | 1 213 360,33 |

**Условный номер земельного участка** :ЗУ303

**Площадь земельного участка** 1 243 м²

| Обозначение характерных точек границ | Координаты, м | |
|---|---|---|
| | X | Y |
| 1 | 2 | 3 |
| 1000 | 297 755,61 | 1 213 360,33 |
| 862 | 297 746,15 | 1 213 398,37 |
| 861 | 297 715,37 | 1 213 390,71 |
| 1001 | 297 724,83 | 1 213 352,68 |
| 1000 | 297 755,61 | 1 213 360,33 |

**Условный номер земельного участка** :ЗУ304

**Площадь земельного участка** 933 м²

| Обозначение характерных точек границ | Координаты, м | |
|---|---|---|
| | X | Y |
| 1 | 2 | 3 |
| 611 | 298 231,55 | 1 213 543,83 |
| 610 | 298 222,09 | 1 213 581,86 |
| 1002 | 298 198,98 | 1 213 576,12 |
| 840 | 298 208,44 | 1 213 538,09 |
| 611 | 298 231,55 | 1 213 543,83 |

**Условный номер земельного участка** :ЗУ305

**Площадь земельного участка** 933 м²

| Обозначение | Координаты, м |
|---|---|

| характерных точек границ | X | Y |
|---|---|---|
| 1 | 2 | 3 |
| 610 | 298 222,09 | 1 213 581,86 |
| 609 | 298 212,63 | 1 213 619,89 |
| 1003 | 298 189,52 | 1 213 614,15 |
| 1002 | 298 198,98 | 1 213 576,12 |
| 610 | 298 222,09 | 1 213 581,86 |

**Условный номер земельного участка** :ЗУ306

**Площадь земельного участка** 933 м²

| Обозначение характерных точек границ | Координаты, м | |
|---|---|---|
| | X | Y |
| 1 | 2 | 3 |
| 840 | 298 208,44 | 1 213 538,09 |
| 1002 | 298 198,98 | 1 213 576,12 |
| 1004 | 298 175,87 | 1 213 570,37 |
| 841 | 298 185,33 | 1 213 532,34 |
| 840 | 298 208,44 | 1 213 538,09 |

**Условный номер земельного участка** :ЗУ307

**Площадь земельного участка** 933 м²

| Обозначение характерных точек границ | Координаты, м | |
|---|---|---|
| | X | Y |
| 1 | 2 | 3 |
| 1002 | 298 198,98 | 1 213 576,12 |
| 1003 | 298 189,52 | 1 213 614,15 |
| 1005 | 298 166,41 | 1 213 608,40 |
| 1004 | 298 175,87 | 1 213 570,37 |
| 1002 | 298 198,98 | 1 213 576,12 |

**Условный номер земельного участка** :ЗУ308

**Площадь земельного участка** 933 м²

| Обозначение характерных точек границ | Координаты, м | |
|---|---|---|
| | X | Y |
| 1 | 2 | 3 |
| 841 | 298 185,33 | 1 213 532,34 |
| 1004 | 298 175,87 | 1 213 570,37 |
| 1006 | 298 152,77 | 1 213 564,62 |
| 842 | 298 162,23 | 1 213 526,59 |
| 841 | 298 185,33 | 1 213 532,34 |

**Условный номер земельного участка** :ЗУ309

**Площадь земельного участка** 933 м²

| Обозначение | Координаты, м |
|---|---|

| характерных точек границ | X | Y |
|---|---|---|
| 1 | 2 | 3 |
| 1004 | 298 175,87 | 1 213 570,37 |
| 1005 | 298 166,41 | 1 213 608,40 |
| 1007 | 298 143,31 | 1 213 602,65 |
| 1006 | 298 152,77 | 1 213 564,62 |
| 1004 | 298 175,87 | 1 213 570,37 |

**Условный номер земельного участка** :ЗУ310

**Площадь земельного участка** 933 м²

| Обозначение характерных точек границ | Координаты, м | |
|---|---|---|
| | X | Y |
| 1 | 2 | 3 |
| 842 | 298 162,23 | 1 213 526,59 |
| 1006 | 298 152,77 | 1 213 564,62 |
| 1008 | 298 129,66 | 1 213 558,87 |
| 843 | 298 139,12 | 1 213 520,84 |
| 842 | 298 162,23 | 1 213 526,59 |

**Условный номер земельного участка** :ЗУ311

**Площадь земельного участка** 933 м²

| Обозначение характерных точек границ | Координаты, м | |
|---|---|---|
| | X | Y |
| 1 | 2 | 3 |
| 1006 | 298 152,77 | 1 213 564,62 |
| 1007 | 298 143,31 | 1 213 602,65 |
| 1009 | 298 120,20 | 1 213 596,91 |
| 1008 | 298 129,66 | 1 213 558,87 |
| 1006 | 298 152,77 | 1 213 564,62 |

**Условный номер земельного участка** :ЗУ312

**Площадь земельного участка** 933 м²

| Обозначение характерных точек границ | Координаты, м | |
|---|---|---|
| | X | Y |
| 1 | 2 | 3 |
| 843 | 298 139,12 | 1 213 520,84 |
| 1008 | 298 129,66 | 1 213 558,87 |
| 1010 | 298 106,56 | 1 213 553,13 |
| 844 | 298 116,02 | 1 213 515,10 |
| 843 | 298 139,12 | 1 213 520,84 |

**Условный номер земельного участка** :ЗУ313

**Площадь земельного участка** 933 м²

| Обозначение | Координаты, м |
|---|---|

| характерных точек границ | X | Y |
|---|---|---|
| 1 | 2 | 3 |
| 1008 | 298 129,66 | 1 213 558,87 |
| 1009 | 298 120,20 | 1 213 596,91 |
| 1011 | 298 097,10 | 1 213 591,16 |
| 1010 | 298 106,56 | 1 213 553,13 |
| 1008 | 298 129,66 | 1 213 558,87 |

**Условный номер земельного участка** :ЗУ314

**Площадь земельного участка** 933 м²

| Обозначение характерных точек границ | Координаты, м | |
|---|---|---|
| | X | Y |
| 1 | 2 | 3 |
| 844 | 298 116,02 | 1 213 515,10 |
| 1010 | 298 106,56 | 1 213 553,13 |
| 1012 | 298 083,45 | 1 213 547,38 |
| 845 | 298 092,91 | 1 213 509,35 |
| 844 | 298 116,02 | 1 213 515,10 |

**Условный номер земельного участка** :ЗУ315

**Площадь земельного участка** 933 м²

| Обозначение характерных точек границ | Координаты, м | |
|---|---|---|
| | X | Y |
| 1 | 2 | 3 |
| 1010 | 298 106,56 | 1 213 553,13 |
| 1011 | 298 097,10 | 1 213 591,16 |
| 1013 | 298 073,99 | 1 213 585,41 |
| 1012 | 298 083,45 | 1 213 547,38 |
| 1010 | 298 106,56 | 1 213 553,13 |

**Условный номер земельного участка** :ЗУ316

**Площадь земельного участка** 933 м²

| Обозначение характерных точек границ | Координаты, м | |
|---|---|---|
| | X | Y |
| 1 | 2 | 3 |
| 1012 | 298 083,45 | 1 213 547,38 |
| 1013 | 298 073,99 | 1 213 585,41 |
| 1014 | 298 050,89 | 1 213 579,66 |
| 1015 | 298 060,34 | 1 213 541,63 |
| 1012 | 298 083,45 | 1 213 547,38 |

**Условный номер земельного участка** :ЗУ317

**Площадь земельного участка** 933 м²

| Обозначение | Координаты, м |
|---|---|

| характерных точек границ | X | Y |
|---|---|---|
| 1 | 2 | 3 |
| 845 | 298 092,91 | 1 213 509,35 |
| 1012 | 298 083,45 | 1 213 547,38 |
| 1015 | 298 060,34 | 1 213 541,63 |
| 846 | 298 069,80 | 1 213 503,60 |
| 845 | 298 092,91 | 1 213 509,35 |

**Условный номер земельного участка** :ЗУ318

**Площадь земельного участка** 61 464 м²

| Обозначение характерных точек границ | Координаты, м | |
|---|---|---|
| | X | Y |
| 1 | 2 | 3 |
| 1016 | 298 902,77 | 1 212 813,39 |
| 1017 | 298 892,97 | 1 212 925,40 |
| 1018 | 298 871,12 | 1 213 133,72 |
| 1019 | 298 857,56 | 1 213 303,29 |
| 1020 | 298 845,54 | 1 213 536,60 |
| 1021 | 298 849,26 | 1 213 710,38 |
| 1022 | 298 846,95 | 1 213 777,06 |
| 1023 | 298 846,24 | 1 213 801,82 |
| 1024 | 298 850,04 | 1 213 830,70 |
| 1025 | 298 792,88 | 1 213 840,71 |
| 1026 | 298 792,83 | 1 213 815,34 |
| 1027 | 298 792,82 | 1 213 808,99 |
| 640 | 298 792,77 | 1 213 782,19 |
| 639 | 298 789,45 | 1 213 756,81 |
| 1028 | 298 789,52 | 1 213 708,02 |
| 1029 | 298 789,54 | 1 213 692,60 |
| 1030 | 298 789,61 | 1 213 651,51 |
| 1031 | 298 789,63 | 1 213 636,10 |
| 1032 | 298 789,69 | 1 213 595,01 |
| 1033 | 298 789,71 | 1 213 579,60 |
| 633 | 298 789,78 | 1 213 530,82 |
| 632 | 298 789,55 | 1 213 520,49 |
| 1034 | 298 789,61 | 1 213 489,19 |
| 1035 | 298 789,66 | 1 213 462,06 |
| 1036 | 298 789,71 | 1 213 434,30 |
| 1037 | 298 789,11 | 1 213 378,62 |
| 1038 | 298 788,82 | 1 213 350,78 |
| 1039 | 298 791,60 | 1 213 323,96 |
| 629 | 298 794,48 | 1 213 295,99 |
| 628 | 298 794,85 | 1 213 285,39 |
| 1040 | 298 798,57 | 1 213 250,24 |
| 1041 | 298 801,41 | 1 213 223,45 |
| 1042 | 298 804,29 | 1 213 196,36 |
| 1043 | 298 807,17 | 1 213 169,26 |
| 1044 | 298 810,63 | 1 213 136,70 |

| | | |
|---|---|---|
| 1045 | 298 815,81 | 1 213 087,97 |
| 1046 | 298 819,54 | 1 213 052,90 |
| 1047 | 298 820,04 | 1 213 042,04 |
| 1048 | 298 824,59 | 1 212 999,01 |
| 1049 | 298 828,79 | 1 212 959,23 |
| 1050 | 298 833,00 | 1 212 919,46 |
| 1051 | 298 837,20 | 1 212 879,68 |
| 1052 | 298 841,41 | 1 212 839,90 |
| 1053 | 298 844,44 | 1 212 811,15 |
| 1054 | 298 844,83 | 1 212 807,44 |
| 1055 | 298 878,44 | 1 212 811,67 |
| 1016 | 298 902,77 | 1 212 813,39 |
| | | |
| 1056 | 298 852,67 | 1 212 913,19 |
| 1057 | 298 852,43 | 1 212 915,54 |
| 1058 | 298 850,10 | 1 212 915,29 |
| 1059 | 298 850,35 | 1 212 912,95 |
| 1056 | 298 852,67 | 1 212 913,19 |
| | | |
| 1060 | 298 837,79 | 1 213 057,21 |
| 1061 | 298 837,55 | 1 213 059,54 |
| 1062 | 298 835,23 | 1 213 059,30 |
| 1063 | 298 835,46 | 1 213 056,96 |
| 1060 | 298 837,79 | 1 213 057,21 |
| | | |
| 1064 | 298 823,05 | 1 213 201,56 |
| 1065 | 298 822,83 | 1 213 203,89 |
| 1066 | 298 820,49 | 1 213 203,66 |
| 1067 | 298 820,72 | 1 213 201,32 |
| 1064 | 298 823,05 | 1 213 201,56 |
| | | |
| 1068 | 298 808,39 | 1 213 340,18 |
| 1069 | 298 808,95 | 1 213 342,30 |
| 1070 | 298 799,27 | 1 213 344,85 |
| 1071 | 298 798,72 | 1 213 342,73 |
| 1068 | 298 808,39 | 1 213 340,18 |
| | | |
| 1072 | 298 809,10 | 1 213 476,03 |
| 1073 | 298 809,11 | 1 213 478,38 |
| 1074 | 298 806,77 | 1 213 478,38 |
| 1075 | 298 806,76 | 1 213 476,03 |
| 1072 | 298 809,10 | 1 213 476,03 |
| | | |
| 1076 | 298 809,16 | 1 213 610,62 |
| 1077 | 298 809,17 | 1 213 612,97 |
| 1078 | 298 806,83 | 1 213 612,98 |
| 1079 | 298 806,82 | 1 213 610,63 |
| 1076 | 298 809,16 | 1 213 610,62 |
| | | |

| | | |
|---|---|---|
| 1080 | 298 809,62 | 1 213 745,52 |
| 1081 | 298 809,60 | 1 213 747,87 |
| 1082 | 298 807,26 | 1 213 747,86 |
| 1083 | 298 807,28 | 1 213 745,50 |
| 1080 | 298 809,62 | 1 213 745,52 |

**Условный номер земельного участка** :ЗУ319

**Площадь земельного участка** 1 017 м²

| **Обозначение характерных точек границ** | **Координаты, м** | |
|---|---|---|
| | **X** | **Y** |
| **1** | **2** | **3** |
| 1084 | 298 007,93 | 1 213 528,60 |
| 1085 | 297 982,75 | 1 213 522,33 |
| 849 | 297 992,21 | 1 213 484,30 |
| 848 | 298 017,39 | 1 213 490,57 |
| 1084 | 298 007,93 | 1 213 528,60 |

**Условный номер земельного участка** :ЗУ320

**Площадь земельного участка** 1 017 м²

| **Обозначение характерных точек границ** | **Координаты, м** | |
|---|---|---|
| | **X** | **Y** |
| **1** | **2** | **3** |
| 1086 | 297 973,29 | 1 213 560,36 |
| 1085 | 297 982,75 | 1 213 522,33 |
| 1084 | 298 007,93 | 1 213 528,60 |
| 1087 | 297 998,47 | 1 213 566,63 |
| 1086 | 297 973,29 | 1 213 560,36 |

**Условный номер земельного участка** :ЗУ321

**Площадь земельного участка** 1 017 м²

| **Обозначение характерных точек границ** | **Координаты, м** | |
|---|---|---|
| | **X** | **Y** |
| **1** | **2** | **3** |
| 1085 | 297 982,75 | 1 213 522,33 |
| 1088 | 297 957,57 | 1 213 516,07 |
| 850 | 297 967,03 | 1 213 478,04 |
| 849 | 297 992,21 | 1 213 484,30 |
| 1085 | 297 982,75 | 1 213 522,33 |

**Условный номер земельного участка** :ЗУ322

**Площадь земельного участка** 1 017 м²

| **Обозначение характерных точек границ** | **Координаты, м** | |
|---|---|---|
| | **X** | **Y** |
| **1** | **2** | **3** |
| 1089 | 297 948,11 | 1 213 554,10 |

| | | |
|---|---|---|
| 1088 | 297 957,57 | 1 213 516,07 |
| 1085 | 297 982,75 | 1 213 522,33 |
| 1086 | 297 973,29 | 1 213 560,36 |
| 1089 | 297 948,11 | 1 213 554,10 |

**Условный номер земельного участка** :ЗУ323

**Площадь земельного участка** 1 017 м²

| **Обозначение характерных точек границ** | **Координаты, м** | |
|---|---|---|
| | **X** | **Y** |
| **1** | **2** | **3** |
| 1088 | 297 957,57 | 1 213 516,07 |
| 1090 | 297 932,38 | 1 213 509,80 |
| 851 | 297 941,84 | 1 213 471,77 |
| 850 | 297 967,03 | 1 213 478,04 |
| 1088 | 297 957,57 | 1 213 516,07 |

**Условный номер земельного участка** :ЗУ324

**Площадь земельного участка** 1 017 м²

| **Обозначение характерных точек границ** | **Координаты, м** | |
|---|---|---|
| | **X** | **Y** |
| **1** | **2** | **3** |
| 1091 | 297 922,92 | 1 213 547,83 |
| 1090 | 297 932,38 | 1 213 509,80 |
| 1088 | 297 957,57 | 1 213 516,07 |
| 1089 | 297 948,11 | 1 213 554,10 |
| 1091 | 297 922,92 | 1 213 547,83 |

**Условный номер земельного участка** :ЗУ325

**Площадь земельного участка** 1 017 м²

| **Обозначение характерных точек границ** | **Координаты, м** | |
|---|---|---|
| | **X** | **Y** |
| **1** | **2** | **3** |
| 1090 | 297 932,38 | 1 213 509,80 |
| 1092 | 297 907,20 | 1 213 503,54 |
| 852 | 297 916,66 | 1 213 465,51 |
| 851 | 297 941,84 | 1 213 471,77 |
| 1090 | 297 932,38 | 1 213 509,80 |

**Условный номер земельного участка** :ЗУ326

**Площадь земельного участка** 1 017 м²

| **Обозначение характерных точек границ** | **Координаты, м** | |
|---|---|---|
| | **X** | **Y** |
| **1** | **2** | **3** |
| 1093 | 297 897,74 | 1 213 541,57 |
| 1092 | 297 907,20 | 1 213 503,54 |

| | | |
|---|---|---|
| 1090 | 297 932,38 | 1 213 509,80 |
| 1091 | 297 922,92 | 1 213 547,83 |
| 1093 | 297 897,74 | 1 213 541,57 |

**Условный номер земельного участка** :ЗУ327

**Площадь земельного участка** 1 017 м²

| **Обозначение характерных точек границ** | **Координаты, м** | |
|---|---|---|
| | **X** | **Y** |
| **1** | **2** | **3** |
| 1092 | 297 907,20 | 1 213 503,54 |
| 1094 | 297 882,01 | 1 213 497,27 |
| 853 | 297 891,47 | 1 213 459,24 |
| 852 | 297 916,66 | 1 213 465,51 |
| 1092 | 297 907,20 | 1 213 503,54 |

**Условный номер земельного участка** :ЗУ328

**Площадь земельного участка** 1 017 м²

| **Обозначение характерных точек границ** | **Координаты, м** | |
|---|---|---|
| | **X** | **Y** |
| **1** | **2** | **3** |
| 1095 | 297 872,55 | 1 213 535,31 |
| 1094 | 297 882,01 | 1 213 497,27 |
| 1092 | 297 907,20 | 1 213 503,54 |
| 1093 | 297 897,74 | 1 213 541,57 |
| 1095 | 297 872,55 | 1 213 535,31 |

**Условный номер земельного участка** :ЗУ329

**Площадь земельного участка** 1 017 м²

| **Обозначение характерных точек границ** | **Координаты, м** | |
|---|---|---|
| | **X** | **Y** |
| **1** | **2** | **3** |
| 1094 | 297 882,01 | 1 213 497,27 |
| 1096 | 297 856,83 | 1 213 491,01 |
| 854 | 297 866,29 | 1 213 452,98 |
| 853 | 297 891,47 | 1 213 459,24 |
| 1094 | 297 882,01 | 1 213 497,27 |

**Условный номер земельного участка** :ЗУ330

**Площадь земельного участка** 1 017 м²

| **Обозначение характерных точек границ** | **Координаты, м** | |
|---|---|---|
| | **X** | **Y** |
| **1** | **2** | **3** |
| 1097 | 297 847,37 | 1 213 529,04 |
| 1096 | 297 856,83 | 1 213 491,01 |
| 1094 | 297 882,01 | 1 213 497,27 |

| | | |
|---|---|---|
| 1095 | 297 872,55 | 1 213 535,31 |
| 1097 | 297 847,37 | 1 213 529,04 |
| **Условный номер земельного участка** | :ЗУ331 | |
| **Площадь земельного участка** | 1 017 м² | |
| **Обозначение характерных точек границ** | **Координаты, м** | |
| | **X** | **Y** |
| **1** | **2** | **3** |
| 1096 | 297 856,83 | 1 213 491,01 |
| 1098 | 297 831,64 | 1 213 484,75 |
| 855 | 297 841,10 | 1 213 446,71 |
| 854 | 297 866,29 | 1 213 452,98 |
| 1096 | 297 856,83 | 1 213 491,01 |
| **Условный номер земельного участка** | :ЗУ332 | |
| **Площадь земельного участка** | 1 017 м² | |
| **Обозначение характерных точек границ** | **Координаты, м** | |
| | **X** | **Y** |
| **1** | **2** | **3** |
| 1099 | 297 822,18 | 1 213 522,78 |
| 1098 | 297 831,64 | 1 213 484,75 |
| 1096 | 297 856,83 | 1 213 491,01 |
| 1097 | 297 847,37 | 1 213 529,04 |
| 1099 | 297 822,18 | 1 213 522,78 |
| **Условный номер земельного участка** | :ЗУ333 | |
| **Площадь земельного участка** | 1 017 м² | |
| **Обозначение характерных точек границ** | **Координаты, м** | |
| | **X** | **Y** |
| **1** | **2** | **3** |
| 1098 | 297 831,64 | 1 213 484,75 |
| 1100 | 297 806,45 | 1 213 478,48 |
| 856 | 297 815,91 | 1 213 440,45 |
| 855 | 297 841,10 | 1 213 446,71 |
| 1098 | 297 831,64 | 1 213 484,75 |
| **Условный номер земельного участка** | :ЗУ334 | |
| **Площадь земельного участка** | 1 017 м² | |
| **Обозначение характерных точек границ** | **Координаты, м** | |
| | **X** | **Y** |
| **1** | **2** | **3** |
| 1101 | 297 797,00 | 1 213 516,51 |
| 1100 | 297 806,45 | 1 213 478,48 |
| 1098 | 297 831,64 | 1 213 484,75 |
| 1099 | 297 822,18 | 1 213 522,78 |

| | | |
|---|---|---|
| 1101 | 297 797,00 | 1 213 516,51 |
| **Условный номер земельного участка** | :ЗУ335 | |
| **Площадь земельного участка** | 1 017 м² | |
| **Обозначение характерных точек границ** | **Координаты, м** | |
| | **X** | **Y** |
| **1** | **2** | **3** |
| 1100 | 297 806,45 | 1 213 478,48 |
| 1102 | 297 781,27 | 1 213 472,22 |
| 857 | 297 790,73 | 1 213 434,19 |
| 856 | 297 815,91 | 1 213 440,45 |
| 1100 | 297 806,45 | 1 213 478,48 |
| **Условный номер земельного участка** | :ЗУ336 | |
| **Площадь земельного участка** | 1 017 м² | |
| **Обозначение характерных точек границ** | **Координаты, м** | |
| | **X** | **Y** |
| **1** | **2** | **3** |
| 1103 | 297 771,81 | 1 213 510,25 |
| 1102 | 297 781,27 | 1 213 472,22 |
| 1100 | 297 806,45 | 1 213 478,48 |
| 1101 | 297 797,00 | 1 213 516,51 |
| 1103 | 297 771,81 | 1 213 510,25 |
| **Условный номер земельного участка** | :ЗУ337 | |
| **Площадь земельного участка** | 1 017 м² | |
| **Обозначение характерных точек границ** | **Координаты, м** | |
| | **X** | **Y** |
| **1** | **2** | **3** |
| 1102 | 297 781,27 | 1 213 472,22 |
| 1104 | 297 756,08 | 1 213 465,95 |
| 858 | 297 765,54 | 1 213 427,92 |
| 857 | 297 790,73 | 1 213 434,19 |
| 1102 | 297 781,27 | 1 213 472,22 |
| **Условный номер земельного участка** | :ЗУ338 | |
| **Площадь земельного участка** | 1 017 м² | |
| **Обозначение характерных точек границ** | **Координаты, м** | |
| | **X** | **Y** |
| **1** | **2** | **3** |
| 1105 | 297 746,62 | 1 213 503,98 |
| 1104 | 297 756,08 | 1 213 465,95 |
| 1102 | 297 781,27 | 1 213 472,22 |
| 1103 | 297 771,81 | 1 213 510,25 |
| 1105 | 297 746,62 | 1 213 503,98 |

| | | |
|---|---|---|
| **Условный номер земельного участка** | :ЗУ339 | |
| **Площадь земельного участка** | 1 017 м² | |
| **Обозначение характерных точек границ** | **Координаты, м** | |
| | **X** | **Y** |
| **1** | **2** | **3** |
| 1104 | 297 756,08 | 1 213 465,95 |
| 1106 | 297 730,90 | 1 213 459,69 |
| 859 | 297 740,36 | 1 213 421,66 |
| 858 | 297 765,54 | 1 213 427,92 |
| 1104 | 297 756,08 | 1 213 465,95 |
| **Условный номер земельного участка** | :ЗУ340 | |
| **Площадь земельного участка** | 1 017 м² | |
| **Обозначение характерных точек границ** | **Координаты, м** | |
| | **X** | **Y** |
| **1** | **2** | **3** |
| 1107 | 297 721,44 | 1 213 497,72 |
| 1106 | 297 730,90 | 1 213 459,69 |
| 1104 | 297 756,08 | 1 213 465,95 |
| 1105 | 297 746,62 | 1 213 503,98 |
| 1107 | 297 721,44 | 1 213 497,72 |
| **Условный номер земельного участка** | :ЗУ341 | |
| **Площадь земельного участка** | 1 243 м² | |
| **Обозначение характерных точек границ** | **Координаты, м** | |
| | **X** | **Y** |
| **1** | **2** | **3** |
| 1106 | 297 730,90 | 1 213 459,69 |
| 1108 | 297 700,12 | 1 213 452,03 |
| 860 | 297 709,58 | 1 213 414,00 |
| 859 | 297 740,36 | 1 213 421,66 |
| 1106 | 297 730,90 | 1 213 459,69 |
| **Условный номер земельного участка** | :ЗУ342 | |
| **Площадь земельного участка** | 1 243 м² | |
| **Обозначение характерных точек границ** | **Координаты, м** | |
| | **X** | **Y** |
| **1** | **2** | **3** |
| 1106 | 297 730,90 | 1 213 459,69 |
| 1107 | 297 721,44 | 1 213 497,72 |
| 1109 | 297 690,66 | 1 213 490,06 |
| 1108 | 297 700,12 | 1 213 452,03 |
| 1106 | 297 730,90 | 1 213 459,69 |
| **Условный номер земельного участка** | :ЗУ343 | |

**Площадь земельного участка** 3 809 м²

| Обозначение характерных точек границ | Координаты, м | |
|---|---|---|
| | X | Y |
| 1 | 2 | 3 |
| 640 | 298 792,77 | 1 213 782,19 |
| 1027 | 298 792,82 | 1 213 808,99 |
| 1110 | 298 647,31 | 1 213 774,52 |
| 641 | 298 653,59 | 1 213 749,27 |
| 640 | 298 792,77 | 1 213 782,19 |

**Условный номер земельного участка** :ЗУ344

**Площадь земельного участка** 5 669 м²

| Обозначение характерных точек границ | Координаты, м | |
|---|---|---|
| | X | Y |
| 1 | 2 | 3 |
| 1110 | 298 647,31 | 1 213 774,52 |
| 1027 | 298 792,82 | 1 213 808,99 |
| 1026 | 298 792,83 | 1 213 815,34 |
| 1111 | 298 698,51 | 1 213 831,84 |
| 1112 | 298 693,09 | 1 213 841,59 |
| 1113 | 298 633,95 | 1 213 828,20 |
| 1110 | 298 647,31 | 1 213 774,52 |

**Условный номер земельного участка** :ЗУ345

**Площадь земельного участка** 880 м²

| Обозначение характерных точек границ | Координаты, м | |
|---|---|---|
| | X | Y |
| 1 | 2 | 3 |
| 1112 | 298 693,09 | 1 213 841,59 |
| 1114 | 298 685,50 | 1 213 855,27 |
| 1115 | 298 630,26 | 1 213 842,75 |
| 1113 | 298 633,95 | 1 213 828,20 |
| 1112 | 298 693,09 | 1 213 841,59 |

**Условный номер земельного участка** :ЗУ346

**Площадь земельного участка** 2 883 м²

| Обозначение характерных точек границ | Координаты, м | |
|---|---|---|
| | X | Y |
| 1 | 2 | 3 |
| 1115 | 298 630,26 | 1 213 842,75 |
| 1114 | 298 685,50 | 1 213 855,27 |
| 1116 | 298 655,37 | 1 213 909,53 |
| 1117 | 298 616,04 | 1 213 900,21 |
| 1115 | 298 630,26 | 1 213 842,75 |

| | | |
|---|---|---|
| **Условный номер земельного участка** | :ЗУ347 | |
| **Площадь земельного участка** | 475 м² | |
| **Обозначение характерных точек границ** | **Координаты, м** | |
| | **X** | **Y** |
| **1** | **2** | **3** |
| 656 | 298 642,23 | 1 213 933,19 |
| 678 | 298 637,47 | 1 213 932,06 |
| 1118 | 298 642,11 | 1 213 915,60 |
| 1119 | 298 613,80 | 1 213 909,23 |
| 1117 | 298 616,04 | 1 213 900,21 |
| 1116 | 298 655,37 | 1 213 909,53 |
| 656 | 298 642,23 | 1 213 933,19 |
| **Условный номер земельного участка** | :ЗУ348 | |
| **Площадь земельного участка** | 487 м² | |
| **Обозначение характерных точек границ** | **Координаты, м** | |
| | **X** | **Y** |
| **1** | **2** | **3** |
| 1119 | 298 613,80 | 1 213 909,23 |
| 1118 | 298 642,11 | 1 213 915,60 |
| 678 | 298 637,47 | 1 213 932,06 |
| 677 | 298 609,75 | 1 213 925,50 |
| 1119 | 298 613,80 | 1 213 909,23 |
| **Условный номер земельного участка** | :ЗУ349 | |
| **Площадь земельного участка** | 4 944 м² | |
| **Обозначение характерных точек границ** | **Координаты, м** | |
| | **X** | **Y** |
| **1** | **2** | **3** |
| 642 | 298 636,15 | 1 213 745,15 |
| 1120 | 298 616,46 | 1 213 824,31 |
| 1121 | 298 557,52 | 1 213 810,83 |
| 643 | 298 577,34 | 1 213 731,24 |
| 642 | 298 636,15 | 1 213 745,15 |
| **Условный номер земельного участка** | :ЗУ350 | |
| **Площадь земельного участка** | 907 м² | |
| **Обозначение характерных точек границ** | **Координаты, м** | |
| | **X** | **Y** |
| **1** | **2** | **3** |
| 1122 | 298 612,78 | 1 213 838,79 |
| 1123 | 298 553,82 | 1 213 825,43 |
| 1121 | 298 557,52 | 1 213 810,83 |
| 1120 | 298 616,46 | 1 213 824,31 |

| | | |
|---|---|---|
| 1122 | 298 612,78 | 1 213 838,79 |
| **Условный номер земельного участка** | :ЗУ351 | |
| **Площадь земельного участка** | 3 553 м² | |
| **Обозначение характерных точек границ** | **Координаты, м** | |
| | **X** | **Y** |
| **1** | **2** | **3** |
| 1124 | 298 539,75 | 1 213 882,20 |
| 1123 | 298 553,82 | 1 213 825,43 |
| 1122 | 298 612,78 | 1 213 838,79 |
| 1125 | 298 598,60 | 1 213 896,12 |
| 1124 | 298 539,75 | 1 213 882,20 |
| **Условный номер земельного участка** | :ЗУ352 | |
| **Площадь земельного участка** | 159 м² | |
| **Обозначение характерных точек границ** | **Координаты, м** | |
| | **X** | **Y** |
| **1** | **2** | **3** |
| 1126 | 298 596,16 | 1 213 905,93 |
| 676 | 298 592,31 | 1 213 921,38 |
| 675 | 298 582,72 | 1 213 919,11 |
| 1127 | 298 586,41 | 1 213 903,50 |
| 1126 | 298 596,16 | 1 213 905,93 |
| **Условный номер земельного участка** | :ЗУ353 | |
| **Площадь земельного участка** | 1 415 м² | |
| **Обозначение характерных точек границ** | **Координаты, м** | |
| | **X** | **Y** |
| **1** | **2** | **3** |
| 1126 | 298 596,16 | 1 213 905,93 |
| 1127 | 298 586,41 | 1 213 903,50 |
| 675 | 298 582,72 | 1 213 919,11 |
| 674 | 298 533,46 | 1 213 907,46 |
| 1124 | 298 539,75 | 1 213 882,20 |
| 1125 | 298 598,60 | 1 213 896,12 |
| 1126 | 298 596,16 | 1 213 905,93 |
| **Условный номер земельного участка** | :ЗУ354 | |
| **Площадь земельного участка** | 14 199 м² | |
| **Обозначение характерных точек границ** | **Координаты, м** | |
| | **X** | **Y** |
| **1** | **2** | **3** |
| 644 | 298 558,55 | 1 213 726,80 |
| 1128 | 298 520,93 | 1 213 877,84 |
| 351 | 298 432,17 | 1 213 856,82 |

| | | |
|---|---|---|
| 350 | 298 469,74 | 1 213 705,80 |
| 644 | 298 558,55 | 1 213 726,80 |

**Условный номер земельного участка** :ЗУ355

**Площадь земельного участка** 2 367 м²

| **Обозначение характерных точек границ** | **Координаты, м** | |
|---|---|---|
| | **X** | **Y** |
| **1** | **2** | **3** |
| 1128 | 298 520,93 | 1 213 877,84 |
| 673 | 298 514,66 | 1 213 903,01 |
| 352 | 298 425,91 | 1 213 882,02 |
| 351 | 298 432,17 | 1 213 856,82 |
| 1128 | 298 520,93 | 1 213 877,84 |

**Условный номер земельного участка** :ЗУ356

**Площадь земельного участка** 18 149 м²

| **Обозначение характерных точек границ** | **Координаты, м** | |
|---|---|---|
| | **X** | **Y** |
| **1** | **2** | **3** |
| 479 | 298 354,96 | 1 213 678,72 |
| 408 | 298 452,30 | 1 213 701,70 |
| 407 | 298 408,46 | 1 213 877,89 |
| 521 | 298 311,20 | 1 213 854,88 |
| 479 | 298 354,96 | 1 213 678,72 |

**Условный номер земельного участка** :ЗУ357

**Площадь земельного участка** 14 061 м²

| **Обозначение характерных точек границ** | **Координаты, м** | |
|---|---|---|
| | **X** | **Y** |
| **1** | **2** | **3** |
| 1129 | 298 333,74 | 1 213 722,64 |
| 520 | 298 301,47 | 1 213 852,58 |
| 562 | 298 199,25 | 1 213 828,40 |
| 1130 | 298 231,58 | 1 213 698,44 |
| 1129 | 298 333,74 | 1 213 722,64 |

**Условный номер земельного участка** :ЗУ358

**Площадь земельного участка** 1 816 м²

| **Обозначение характерных точек границ** | **Координаты, м** | |
|---|---|---|
| | **X** | **Y** |
| **1** | **2** | **3** |
| 479 | 298 354,96 | 1 213 678,72 |
| 521 | 298 311,20 | 1 213 854,88 |
| 520 | 298 301,47 | 1 213 852,58 |
| 1129 | 298 333,74 | 1 213 722,64 |

| | | |
|---|---|---|
| 480 | 298 345,21 | 1 213 676,42 |
| 479 | 298 354,96 | 1 213 678,72 |

**Условный номер земельного участка** :ЗУ359

**Площадь земельного участка** 10 102 м²

| **Обозначение характерных точек границ** | **Координаты, м** | |
|---|---|---|
| | **X** | **Y** |
| **1** | **2** | **3** |
| 1131 | 298 216,98 | 1 214 180,21 |
| 61 | 298 193,31 | 1 214 275,89 |
| 64 | 298 093,94 | 1 214 251,76 |
| 573 | 298 117,87 | 1 214 155,56 |
| 1131 | 298 216,98 | 1 214 180,21 |

**Условный номер земельного участка** :ЗУ360

**Площадь земельного участка** 11 898 м²

| **Обозначение характерных точек границ** | **Координаты, м** | |
|---|---|---|
| | **X** | **Y** |
| **1** | **2** | **3** |
| 608 | 298 206,83 | 1 213 643,19 |
| 607 | 298 163,01 | 1 213 819,38 |
| 1132 | 298 099,41 | 1 213 803,57 |
| 1133 | 298 143,24 | 1 213 627,37 |
| 608 | 298 206,83 | 1 213 643,19 |

**Условный номер земельного участка** :ЗУ361

**Площадь земельного участка** 3 609 м²

| **Обозначение характерных точек границ** | **Координаты, м** | |
|---|---|---|
| | **X** | **Y** |
| **1** | **2** | **3** |
| 1133 | 298 143,24 | 1 213 627,37 |
| 1132 | 298 099,41 | 1 213 803,57 |
| 1134 | 298 084,85 | 1 213 799,94 |
| 1135 | 298 104,96 | 1 213 719,12 |
| 1136 | 298 041,36 | 1 213 703,31 |
| 1137 | 298 044,62 | 1 213 690,20 |
| 1138 | 298 108,21 | 1 213 706,02 |
| 1139 | 298 128,68 | 1 213 623,75 |
| 1133 | 298 143,24 | 1 213 627,37 |

**Условный номер земельного участка** :ЗУ362

**Площадь земельного участка** 5 556 м²

| **Обозначение характерных точек границ** | **Координаты, м** | |
|---|---|---|
| | **X** | **Y** |
| **1** | **2** | **3** |

| | | |
|---|---|---|
| 1137 | 298 044,62 | 1 213 690,20 |
| 1140 | 298 065,08 | 1 213 607,93 |
| 1139 | 298 128,68 | 1 213 623,75 |
| 1138 | 298 108,21 | 1 213 706,02 |
| 1137 | 298 044,62 | 1 213 690,20 |

**Условный номер земельного участка** :ЗУ363

**Площадь земельного участка** 5 458 м²

| **Обозначение характерных точек границ** | **Координаты, м** | |
|---|---|---|
| | **X** | **Y** |
| **1** | **2** | **3** |
| 1135 | 298 104,96 | 1 213 719,12 |
| 1134 | 298 084,85 | 1 213 799,94 |
| 1141 | 298 021,26 | 1 213 784,13 |
| 1136 | 298 041,36 | 1 213 703,31 |
| 1135 | 298 104,96 | 1 213 719,12 |

**Условный номер земельного участка** :ЗУ364

**Площадь земельного участка** 6 748 м²

| **Обозначение характерных точек границ** | **Координаты, м** | |
|---|---|---|
| | **X** | **Y** |
| **1** | **2** | **3** |
| 1142 | 297 482,71 | 1 214 226,66 |
| 1143 | 297 455,82 | 1 214 334,74 |
| 1144 | 297 397,03 | 1 214 320,12 |
| 1145 | 297 423,91 | 1 214 212,03 |
| 1142 | 297 482,71 | 1 214 226,66 |

**Условный номер земельного участка** :ЗУ365

**Площадь земельного участка** 1 249 м²

| **Обозначение характерных точек границ** | **Координаты, м** | |
|---|---|---|
| | **X** | **Y** |
| **1** | **2** | **3** |
| 1146 | 297 952,39 | 1 213 620,49 |
| 1147 | 297 961,90 | 1 213 582,26 |
| 1148 | 297 992,68 | 1 213 589,92 |
| 1149 | 297 983,17 | 1 213 628,14 |
| 1146 | 297 952,39 | 1 213 620,49 |

**Условный номер земельного участка** :ЗУ366

**Площадь земельного участка** 1 249 м²

| **Обозначение характерных точек границ** | **Координаты, м** | |
|---|---|---|
| | **X** | **Y** |
| **1** | **2** | **3** |
| 1146 | 297 952,39 | 1 213 620,49 |

| | | |
|---|---|---|
| 1149 | 297 983,17 | 1 213 628,14 |
| 882 | 297 973,66 | 1 213 666,37 |
| 903 | 297 942,89 | 1 213 658,72 |
| 1146 | 297 952,39 | 1 213 620,49 |

**Условный номер земельного участка** :ЗУ367

**Площадь земельного участка** 1 249 м²

| **Обозначение характерных точек границ** | **Координаты, м** | |
|---|---|---|
| | **X** | **Y** |
| **1** | **2** | **3** |
| 1150 | 297 921,61 | 1 213 612,83 |
| 1151 | 297 931,12 | 1 213 574,61 |
| 1147 | 297 961,90 | 1 213 582,26 |
| 1146 | 297 952,39 | 1 213 620,49 |
| 1150 | 297 921,61 | 1 213 612,83 |

**Условный номер земельного участка** :ЗУ368

**Площадь земельного участка** 1 250 м²

| **Обозначение характерных точек границ** | **Координаты, м** | |
|---|---|---|
| | **X** | **Y** |
| **1** | **2** | **3** |
| 1150 | 297 921,61 | 1 213 612,83 |
| 1146 | 297 952,39 | 1 213 620,49 |
| 903 | 297 942,89 | 1 213 658,72 |
| 902 | 297 912,10 | 1 213 651,06 |
| 1150 | 297 921,61 | 1 213 612,83 |

**Условный номер земельного участка** :ЗУ369

**Площадь земельного участка** 1 249 м²

| **Обозначение характерных точек границ** | **Координаты, м** | |
|---|---|---|
| | **X** | **Y** |
| **1** | **2** | **3** |
| 1152 | 297 890,83 | 1 213 605,18 |
| 1153 | 297 900,34 | 1 213 566,95 |
| 1151 | 297 931,12 | 1 213 574,61 |
| 1150 | 297 921,61 | 1 213 612,83 |
| 1152 | 297 890,83 | 1 213 605,18 |

**Условный номер земельного участка** :ЗУ370

**Площадь земельного участка** 1 249 м²

| **Обозначение характерных точек границ** | **Координаты, м** | |
|---|---|---|
| | **X** | **Y** |
| **1** | **2** | **3** |
| 1152 | 297 890,83 | 1 213 605,18 |
| 1150 | 297 921,61 | 1 213 612,83 |

| | | |
|---|---|---|
| 902 | 297 912,10 | 1 213 651,06 |
| 901 | 297 881,32 | 1 213 643,40 |
| 1152 | 297 890,83 | 1 213 605,18 |

**Условный номер земельного участка** :ЗУ371

**Площадь земельного участка** 1 250 м²

| **Обозначение характерных точек границ** | **Координаты, м** | |
|---|---|---|
| | **X** | **Y** |
| **1** | **2** | **3** |
| 1154 | 297 860,05 | 1 213 597,52 |
| 1155 | 297 869,56 | 1 213 559,29 |
| 1153 | 297 900,34 | 1 213 566,95 |
| 1152 | 297 890,83 | 1 213 605,18 |
| 1154 | 297 860,05 | 1 213 597,52 |

**Условный номер земельного участка** :ЗУ372

**Площадь земельного участка** 1 249 м²

| **Обозначение характерных точек границ** | **Координаты, м** | |
|---|---|---|
| | **X** | **Y** |
| **1** | **2** | **3** |
| 1154 | 297 860,05 | 1 213 597,52 |
| 1152 | 297 890,83 | 1 213 605,18 |
| 901 | 297 881,32 | 1 213 643,40 |
| 900 | 297 850,54 | 1 213 635,75 |
| 1154 | 297 860,05 | 1 213 597,52 |

**Условный номер земельного участка** :ЗУ373

**Площадь земельного участка** 1 250 м²

| **Обозначение характерных точек границ** | **Координаты, м** | |
|---|---|---|
| | **X** | **Y** |
| **1** | **2** | **3** |
| 1156 | 297 829,27 | 1 213 589,86 |
| 1157 | 297 838,77 | 1 213 551,64 |
| 1155 | 297 869,56 | 1 213 559,29 |
| 1154 | 297 860,05 | 1 213 597,52 |
| 1156 | 297 829,27 | 1 213 589,86 |

**Условный номер земельного участка** :ЗУ374

**Площадь земельного участка** 1 250 м²

| **Обозначение характерных точек границ** | **Координаты, м** | |
|---|---|---|
| | **X** | **Y** |
| **1** | **2** | **3** |
| 1156 | 297 829,27 | 1 213 589,86 |
| 1154 | 297 860,05 | 1 213 597,52 |
| 900 | 297 850,54 | 1 213 635,75 |

| | | |
|---|---|---|
| 899 | 297 819,76 | 1 213 628,09 |
| 1156 | 297 829,27 | 1 213 589,86 |
| **Условный номер земельного участка** | :ЗУ375 | |
| **Площадь земельного участка** | 1 250 м² | |
| **Обозначение характерных точек границ** | **Координаты, м** | |
| | **X** | **Y** |
| **1** | **2** | **3** |
| 1158 | 297 798,48 | 1 213 582,21 |
| 1159 | 297 807,99 | 1 213 543,98 |
| 1157 | 297 838,77 | 1 213 551,64 |
| 1156 | 297 829,27 | 1 213 589,86 |
| 1158 | 297 798,48 | 1 213 582,21 |
| **Условный номер земельного участка** | :ЗУ376 | |
| **Площадь земельного участка** | 1 250 м² | |
| **Обозначение характерных точек границ** | **Координаты, м** | |
| | **X** | **Y** |
| **1** | **2** | **3** |
| 1158 | 297 798,48 | 1 213 582,21 |
| 1156 | 297 829,27 | 1 213 589,86 |
| 899 | 297 819,76 | 1 213 628,09 |
| 898 | 297 788,98 | 1 213 620,43 |
| 1158 | 297 798,48 | 1 213 582,21 |
| **Условный номер земельного участка** | :ЗУ377 | |
| **Площадь земельного участка** | 1 250 м² | |
| **Обозначение характерных точек границ** | **Координаты, м** | |
| | **X** | **Y** |
| **1** | **2** | **3** |
| 1160 | 297 767,70 | 1 213 574,55 |
| 1161 | 297 777,21 | 1 213 536,32 |
| 1159 | 297 807,99 | 1 213 543,98 |
| 1158 | 297 798,48 | 1 213 582,21 |
| 1160 | 297 767,70 | 1 213 574,55 |
| **Условный номер земельного участка** | :ЗУ378 | |
| **Площадь земельного участка** | 1 250 м² | |
| **Обозначение характерных точек границ** | **Координаты, м** | |
| | **X** | **Y** |
| **1** | **2** | **3** |
| 1160 | 297 767,70 | 1 213 574,55 |
| 1158 | 297 798,48 | 1 213 582,21 |
| 898 | 297 788,98 | 1 213 620,43 |
| 897 | 297 758,19 | 1 213 612,78 |

| | | |
|---|---|---|
| 1160 | 297 767,70 | 1 213 574,55 |
| **Условный номер земельного участка** | :ЗУ379 | |
| **Площадь земельного участка** | 1 249 м² | |
| **Обозначение характерных точек границ** | **Координаты, м** | |
| | **X** | **Y** |
| **1** | **2** | **3** |
| 1162 | 297 736,92 | 1 213 566,89 |
| 1163 | 297 746,43 | 1 213 528,67 |
| 1161 | 297 777,21 | 1 213 536,32 |
| 1160 | 297 767,70 | 1 213 574,55 |
| 1162 | 297 736,92 | 1 213 566,89 |
| **Условный номер земельного участка** | :ЗУ380 | |
| **Площадь земельного участка** | 1 250 м² | |
| **Обозначение характерных точек границ** | **Координаты, м** | |
| | **X** | **Y** |
| **1** | **2** | **3** |
| 1162 | 297 736,92 | 1 213 566,89 |
| 1160 | 297 767,70 | 1 213 574,55 |
| 897 | 297 758,19 | 1 213 612,78 |
| 896 | 297 727,41 | 1 213 605,12 |
| 1162 | 297 736,92 | 1 213 566,89 |
| **Условный номер земельного участка** | :ЗУ381 | |
| **Площадь земельного участка** | 1 249 м² | |
| **Обозначение характерных точек границ** | **Координаты, м** | |
| | **X** | **Y** |
| **1** | **2** | **3** |
| 1164 | 297 706,14 | 1 213 559,24 |
| 1165 | 297 715,65 | 1 213 521,01 |
| 1163 | 297 746,43 | 1 213 528,67 |
| 1162 | 297 736,92 | 1 213 566,89 |
| 1164 | 297 706,14 | 1 213 559,24 |
| **Условный номер земельного участка** | :ЗУ382 | |
| **Площадь земельного участка** | 1 249 м² | |
| **Обозначение характерных точек границ** | **Координаты, м** | |
| | **X** | **Y** |
| **1** | **2** | **3** |
| 1164 | 297 706,14 | 1 213 559,24 |
| 1162 | 297 736,92 | 1 213 566,89 |
| 896 | 297 727,41 | 1 213 605,12 |
| 895 | 297 696,63 | 1 213 597,46 |
| 1164 | 297 706,14 | 1 213 559,24 |

| | | |
|---|---|---|
| **Условный номер земельного участка** | :ЗУ383 | |
| **Площадь земельного участка** | 1 250 м² | |
| **Обозначение характерных точек границ** | **Координаты, м** | |
| | **X** | **Y** |
| **1** | **2** | **3** |
| 1166 | 297 675,36 | 1 213 551,58 |
| 1167 | 297 684,86 | 1 213 513,35 |
| 1165 | 297 715,65 | 1 213 521,01 |
| 1164 | 297 706,14 | 1 213 559,24 |
| 1166 | 297 675,36 | 1 213 551,58 |
| **Условный номер земельного участка** | :ЗУ384 | |
| **Площадь земельного участка** | 1 249 м² | |
| **Обозначение характерных точек границ** | **Координаты, м** | |
| | **X** | **Y** |
| **1** | **2** | **3** |
| 1166 | 297 675,36 | 1 213 551,58 |
| 1164 | 297 706,14 | 1 213 559,24 |
| 895 | 297 696,63 | 1 213 597,46 |
| 894 | 297 665,85 | 1 213 589,81 |
| 1166 | 297 675,36 | 1 213 551,58 |
| **Условный номер земельного участка** | :ЗУ385 | |
| **Площадь земельного участка** | 6 748 м² | |
| **Обозначение характерных точек границ** | **Координаты, м** | |
| | **X** | **Y** |
| **1** | **2** | **3** |
| 1143 | 297 455,82 | 1 214 334,74 |
| 1168 | 297 428,94 | 1 214 442,83 |
| 1169 | 297 370,14 | 1 214 428,20 |
| 1144 | 297 397,03 | 1 214 320,12 |
| 1143 | 297 455,82 | 1 214 334,74 |
| **Условный номер земельного участка** | :ЗУ386 | |
| **Площадь земельного участка** | 3 893 м² | |
| **Обозначение характерных точек границ** | **Координаты, м** | |
| | **X** | **Y** |
| **1** | **2** | **3** |
| 1170 | 297 637,57 | 1 213 501,59 |
| 1171 | 297 614,02 | 1 213 596,27 |
| 1172 | 297 575,59 | 1 213 586,79 |
| 1173 | 297 598,57 | 1 213 491,89 |
| 1170 | 297 637,57 | 1 213 501,59 |
| **Условный номер земельного участка** | :ЗУ387 | |

**Площадь земельного участка** 3 243 м²

| Обозначение характерных точек границ | Координаты, м | |
|---|---|---|
| | X | Y |
| 1 | 2 | 3 |
| 1171 | 297 614,02 | 1 213 596,27 |
| 1174 | 297 593,74 | 1 213 677,79 |
| 1175 | 297 557,18 | 1 213 668,69 |
| 1172 | 297 575,59 | 1 213 586,79 |
| 1171 | 297 614,02 | 1 213 596,27 |

**Условный номер земельного участка** :ЗУ388

**Площадь земельного участка** 4 105 м²

| Обозначение характерных точек границ | Координаты, м | |
|---|---|---|
| | X | Y |
| 1 | 2 | 3 |
| 1173 | 297 598,57 | 1 213 491,89 |
| 1172 | 297 575,59 | 1 213 586,79 |
| 1176 | 297 537,54 | 1 213 577,34 |
| 1177 | 297 555,03 | 1 213 481,06 |
| 1173 | 297 598,57 | 1 213 491,89 |

**Условный номер земельного участка** :ЗУ389

**Площадь земельного участка** 3 144 м²

| Обозначение характерных точек границ | Координаты, м | |
|---|---|---|
| | X | Y |
| 1 | 2 | 3 |
| 1172 | 297 575,59 | 1 213 586,79 |
| 1175 | 297 557,18 | 1 213 668,69 |
| 1178 | 297 522,51 | 1 213 660,07 |
| 1176 | 297 537,54 | 1 213 577,34 |
| 1172 | 297 575,59 | 1 213 586,79 |

**Условный номер земельного участка** :ЗУ390

**Площадь земельного участка** 1 249 м²

| Обозначение характерных точек границ | Координаты, м | |
|---|---|---|
| | X | Y |
| 1 | 2 | 3 |
| 1179 | 297 927,58 | 1 213 720,23 |
| 884 | 297 937,09 | 1 213 682,01 |
| 883 | 297 967,87 | 1 213 689,66 |
| 1180 | 297 958,36 | 1 213 727,89 |
| 1179 | 297 927,58 | 1 213 720,23 |

**Условный номер земельного участка** :ЗУ391

| | | |
|---|---|---|
| **Площадь земельного участка** | 1 249 м² | |
| **Обозначение характерных точек границ** | **Координаты, м** | |
| | **X** | **Y** |
| **1** | **2** | **3** |
| 1179 | 297 927,58 | 1 213 720,23 |
| 1180 | 297 958,36 | 1 213 727,89 |
| 1181 | 297 948,85 | 1 213 766,12 |
| 1182 | 297 918,08 | 1 213 758,46 |
| 1179 | 297 927,58 | 1 213 720,23 |
| **Условный номер земельного участка** | :ЗУ392 | |
| **Площадь земельного участка** | 1 249 м² | |
| **Обозначение характерных точек границ** | **Координаты, м** | |
| | **X** | **Y** |
| **1** | **2** | **3** |
| 1183 | 297 896,80 | 1 213 712,58 |
| 885 | 297 906,31 | 1 213 674,35 |
| 884 | 297 937,09 | 1 213 682,01 |
| 1179 | 297 927,58 | 1 213 720,23 |
| 1183 | 297 896,80 | 1 213 712,58 |
| **Условный номер земельного участка** | :ЗУ393 | |
| **Площадь земельного участка** | 1 250 м² | |
| **Обозначение характерных точек границ** | **Координаты, м** | |
| | **X** | **Y** |
| **1** | **2** | **3** |
| 1183 | 297 896,80 | 1 213 712,58 |
| 1179 | 297 927,58 | 1 213 720,23 |
| 1182 | 297 918,08 | 1 213 758,46 |
| 1184 | 297 887,29 | 1 213 750,80 |
| 1183 | 297 896,80 | 1 213 712,58 |
| **Условный номер земельного участка** | :ЗУ394 | |
| **Площадь земельного участка** | 1 249 м² | |
| **Обозначение характерных точек границ** | **Координаты, м** | |
| | **X** | **Y** |
| **1** | **2** | **3** |
| 1185 | 297 866,02 | 1 213 704,92 |
| 1183 | 297 896,80 | 1 213 712,58 |
| 1184 | 297 887,29 | 1 213 750,80 |
| 1186 | 297 856,51 | 1 213 743,15 |
| 1185 | 297 866,02 | 1 213 704,92 |
| **Условный номер земельного участка** | :ЗУ395 | |
| **Площадь земельного участка** | 1 250 м² | |

| Обозначение характерных точек границ | Координаты, м | |
|---|---|---|
| | X | Y |
| 1 | 2 | 3 |
| 1185 | 297 866,02 | 1 213 704,92 |
| 886 | 297 875,53 | 1 213 666,69 |
| 885 | 297 906,31 | 1 213 674,35 |
| 1183 | 297 896,80 | 1 213 712,58 |
| 1185 | 297 866,02 | 1 213 704,92 |

**Условный номер земельного участка** :ЗУ396

**Площадь земельного участка** 1 249 м²

| Обозначение характерных точек границ | Координаты, м | |
|---|---|---|
| | X | Y |
| 1 | 2 | 3 |
| 1187 | 297 835,24 | 1 213 697,26 |
| 887 | 297 844,75 | 1 213 659,04 |
| 886 | 297 875,53 | 1 213 666,69 |
| 1185 | 297 866,02 | 1 213 704,92 |
| 1187 | 297 835,24 | 1 213 697,26 |

**Условный номер земельного участка** :ЗУ397

**Площадь земельного участка** 1 250 м²

| Обозначение характерных точек границ | Координаты, м | |
|---|---|---|
| | X | Y |
| 1 | 2 | 3 |
| 1187 | 297 835,24 | 1 213 697,26 |
| 1185 | 297 866,02 | 1 213 704,92 |
| 1186 | 297 856,51 | 1 213 743,15 |
| 1188 | 297 825,73 | 1 213 735,49 |
| 1187 | 297 835,24 | 1 213 697,26 |

**Условный номер земельного участка** :ЗУ398

**Площадь земельного участка** 1 250 м²

| Обозначение характерных точек границ | Координаты, м | |
|---|---|---|
| | X | Y |
| 1 | 2 | 3 |
| 1189 | 297 804,46 | 1 213 689,61 |
| 888 | 297 813,96 | 1 213 651,38 |
| 887 | 297 844,75 | 1 213 659,04 |
| 1187 | 297 835,24 | 1 213 697,26 |
| 1189 | 297 804,46 | 1 213 689,61 |

**Условный номер земельного участка** :ЗУ399

**Площадь земельного участка** 1 249 м²

| Обозначение характерных точек границ | Координаты, м | |
|---|---|---|
| | X | Y |
| 1 | 2 | 3 |
| 1189 | 297 804,46 | 1 213 689,61 |
| 1187 | 297 835,24 | 1 213 697,26 |
| 1188 | 297 825,73 | 1 213 735,49 |
| 1190 | 297 794,95 | 1 213 727,83 |
| 1189 | 297 804,46 | 1 213 689,61 |

**Условный номер земельного участка** :ЗУ400

**Площадь земельного участка** 1 250 м²

| Обозначение характерных точек границ | Координаты, м | |
|---|---|---|
| | X | Y |
| 1 | 2 | 3 |
| 1191 | 297 773,67 | 1 213 681,95 |
| 889 | 297 783,18 | 1 213 643,72 |
| 888 | 297 813,96 | 1 213 651,38 |
| 1189 | 297 804,46 | 1 213 689,61 |
| 1191 | 297 773,67 | 1 213 681,95 |

**Условный номер земельного участка** :ЗУ401

**Площадь земельного участка** 1 250 м²

| Обозначение характерных точек границ | Координаты, м | |
|---|---|---|
| | X | Y |
| 1 | 2 | 3 |
| 1191 | 297 773,67 | 1 213 681,95 |
| 1189 | 297 804,46 | 1 213 689,61 |
| 1190 | 297 794,95 | 1 213 727,83 |
| 1192 | 297 764,17 | 1 213 720,18 |
| 1191 | 297 773,67 | 1 213 681,95 |

**Условный номер земельного участка** :ЗУ402

**Площадь земельного участка** 1 249 м²

| Обозначение характерных точек границ | Координаты, м | |
|---|---|---|
| | X | Y |
| 1 | 2 | 3 |
| 1193 | 297 742,89 | 1 213 674,29 |
| 890 | 297 752,40 | 1 213 636,07 |
| 889 | 297 783,18 | 1 213 643,72 |
| 1191 | 297 773,67 | 1 213 681,95 |
| 1193 | 297 742,89 | 1 213 674,29 |

**Условный номер земельного участка** :ЗУ403

**Площадь земельного участка** 1 250 м²

| Обозначение | Координаты, м |
|---|---|

| характерных точек границ | X | Y |
|---|---|---|
| 1 | 2 | 3 |
| 1193 | 297 742,89 | 1 213 674,29 |
| 1191 | 297 773,67 | 1 213 681,95 |
| 1192 | 297 764,17 | 1 213 720,18 |
| 1194 | 297 733,38 | 1 213 712,52 |
| 1193 | 297 742,89 | 1 213 674,29 |

**Условный номер земельного участка** :ЗУ404

**Площадь земельного участка** 1 249 м²

| Обозначение характерных точек границ | Координаты, м | |
|---|---|---|
| | X | Y |
| 1 | 2 | 3 |
| 1195 | 297 712,11 | 1 213 666,64 |
| 891 | 297 721,62 | 1 213 628,41 |
| 890 | 297 752,40 | 1 213 636,07 |
| 1193 | 297 742,89 | 1 213 674,29 |
| 1195 | 297 712,11 | 1 213 666,64 |

**Условный номер земельного участка** :ЗУ405

**Площадь земельного участка** 1 249 м²

| Обозначение характерных точек границ | Координаты, м | |
|---|---|---|
| | X | Y |
| 1 | 2 | 3 |
| 1195 | 297 712,11 | 1 213 666,64 |
| 1193 | 297 742,89 | 1 213 674,29 |
| 1194 | 297 733,38 | 1 213 712,52 |
| 1196 | 297 702,60 | 1 213 704,86 |
| 1195 | 297 712,11 | 1 213 666,64 |

**Условный номер земельного участка** :ЗУ406

**Площадь земельного участка** 1 250 м²

| Обозначение характерных точек границ | Координаты, м | |
|---|---|---|
| | X | Y |
| 1 | 2 | 3 |
| 1197 | 297 681,33 | 1 213 658,98 |
| 892 | 297 690,84 | 1 213 620,75 |
| 891 | 297 721,62 | 1 213 628,41 |
| 1195 | 297 712,11 | 1 213 666,64 |
| 1197 | 297 681,33 | 1 213 658,98 |

**Условный номер земельного участка** :ЗУ407

**Площадь земельного участка** 1 249 м²

| Обозначение | Координаты, м |
|---|---|

| характерных точек границ | X | Y |
|---|---|---|
| 1 | 2 | 3 |
| 1197 | 297 681,33 | 1 213 658,98 |
| 1195 | 297 712,11 | 1 213 666,64 |
| 1196 | 297 702,60 | 1 213 704,86 |
| 1198 | 297 671,82 | 1 213 697,21 |
| 1197 | 297 681,33 | 1 213 658,98 |

**Условный номер земельного участка** :ЗУ408

**Площадь земельного участка** 1 250 м²

| Обозначение характерных точек границ | Координаты, м | |
|---|---|---|
| | X | Y |
| 1 | 2 | 3 |
| 1199 | 297 650,55 | 1 213 651,32 |
| 893 | 297 660,05 | 1 213 613,10 |
| 892 | 297 690,84 | 1 213 620,75 |
| 1197 | 297 681,33 | 1 213 658,98 |
| 1199 | 297 650,55 | 1 213 651,32 |

**Условный номер земельного участка** :ЗУ409

**Площадь земельного участка** 1 250 м²

| Обозначение характерных точек границ | Координаты, м | |
|---|---|---|
| | X | Y |
| 1 | 2 | 3 |
| 1199 | 297 650,55 | 1 213 651,32 |
| 1197 | 297 681,33 | 1 213 658,98 |
| 1198 | 297 671,82 | 1 213 697,21 |
| 1200 | 297 641,04 | 1 213 689,55 |
| 1199 | 297 650,55 | 1 213 651,32 |

**Условный номер земельного участка** :ЗУ410

**Площадь земельного участка** 975 м²

| Обозначение характерных точек границ | Координаты, м | |
|---|---|---|
| | X | Y |
| 1 | 2 | 3 |
| 1201 | 297 489,63 | 1 214 425,12 |
| 1202 | 297 481,95 | 1 214 456,01 |
| 1203 | 297 452,23 | 1 214 448,61 |
| 1204 | 297 459,91 | 1 214 417,73 |
| 1201 | 297 489,63 | 1 214 425,12 |

**Условный номер земельного участка** :ЗУ411

**Площадь земельного участка** 33 282 м²

| Обозначение | Координаты, м |
|---|---|

| характерных точек границ | X | Y |
|---|---|---|
| 1 | 2 | 3 |
| 1205 | 297 945,84 | 1 213 877,51 |
| 604 | 298 136,74 | 1 213 924,99 |
| 603 | 298 095,90 | 1 214 089,19 |
| 1206 | 297 905,03 | 1 214 041,71 |
| 1205 | 297 945,84 | 1 213 877,51 |

**Условный номер земельного участка** :ЗУ412

**Площадь земельного участка** 975 м²

| Обозначение характерных точек границ | Координаты, м | |
|---|---|---|
| | X | Y |
| 1 | 2 | 3 |
| 1207 | 297 519,35 | 1 214 432,51 |
| 1208 | 297 511,67 | 1 214 463,40 |
| 1202 | 297 481,95 | 1 214 456,01 |
| 1201 | 297 489,63 | 1 214 425,12 |
| 1207 | 297 519,35 | 1 214 432,51 |

**Условный номер земельного участка** :ЗУ413

**Площадь земельного участка** 53 666 м²

| Обозначение характерных точек границ | Координаты, м | |
|---|---|---|
| | X | Y |
| 1 | 2 | 3 |
| 1209 | 297 922,55 | 1 213 871,71 |
| 1210 | 297 881,74 | 1 214 035,92 |
| 1211 | 297 573,93 | 1 213 959,35 |
| 1212 | 297 614,77 | 1 213 795,16 |
| 1209 | 297 922,55 | 1 213 871,71 |

**Условный номер земельного участка** :ЗУ414

**Площадь земельного участка** 975 м²

| Обозначение характерных точек границ | Координаты, м | |
|---|---|---|
| | X | Y |
| 1 | 2 | 3 |
| 1213 | 297 497,31 | 1 214 394,24 |
| 1201 | 297 489,63 | 1 214 425,12 |
| 1204 | 297 459,91 | 1 214 417,73 |
| 1214 | 297 467,59 | 1 214 386,85 |
| 1213 | 297 497,31 | 1 214 394,24 |

**Условный номер земельного участка** :ЗУ415

**Площадь земельного участка** 7 122 м²

| Обозначение | Координаты, м |
|---|---|

| характерных точек границ | X | Y |
|---|---|---|
| 1 | 2 | 3 |
| 1215 | 297 591,48 | 1 213 789,36 |
| 1216 | 297 571,91 | 1 213 868,02 |
| 1217 | 297 489,17 | 1 213 847,44 |
| 1218 | 297 503,69 | 1 213 767,53 |
| 1215 | 297 591,48 | 1 213 789,36 |

**Условный номер земельного участка** :ЗУ416

**Площадь земельного участка** 1 271 м²

| Обозначение характерных точек границ | Координаты, м | |
|---|---|---|
| | X | Y |
| 1 | 2 | 3 |
| 1216 | 297 571,91 | 1 213 868,02 |
| 1219 | 297 568,29 | 1 213 882,57 |
| 1220 | 297 509,22 | 1 213 867,88 |
| 1221 | 297 497,85 | 1 213 865,05 |
| 1222 | 297 486,49 | 1 213 862,22 |
| 1217 | 297 489,17 | 1 213 847,44 |
| 1216 | 297 571,91 | 1 213 868,02 |

**Условный номер земельного участка** :ЗУ417

**Площадь земельного участка** 5 641 м²

| Обозначение характерных точек границ | Координаты, м | |
|---|---|---|
| | X | Y |
| 1 | 2 | 3 |
| 1219 | 297 568,29 | 1 213 882,57 |
| 1223 | 297 550,64 | 1 213 953,56 |
| 1224 | 297 473,38 | 1 213 934,34 |
| 1225 | 297 483,67 | 1 213 877,71 |
| 1226 | 297 494,50 | 1 213 880,21 |
| 1227 | 297 505,33 | 1 213 882,71 |
| 1220 | 297 509,22 | 1 213 867,88 |
| 1219 | 297 568,29 | 1 213 882,57 |

**Условный номер земельного участка** :ЗУ418

**Площадь земельного участка** 176 м²

| Обозначение характерных точек границ | Координаты, м | |
|---|---|---|
| | X | Y |
| 1 | 2 | 3 |
| 1220 | 297 509,22 | 1 213 867,88 |
| 1227 | 297 505,33 | 1 213 882,71 |
| 1226 | 297 494,50 | 1 213 880,21 |
| 1221 | 297 497,85 | 1 213 865,05 |
| 1220 | 297 509,22 | 1 213 867,88 |

| | | |
|---|---|---|
| **Условный номер земельного участка** | :ЗУ419 | |
| **Площадь земельного участка** | 178 м² | |
| **Обозначение характерных точек границ** | **Координаты, м** | |
| | **X** | **Y** |
| **1** | **2** | **3** |
| 1221 | 297 497,85 | 1 213 865,05 |
| 1226 | 297 494,50 | 1 213 880,21 |
| 1225 | 297 483,67 | 1 213 877,71 |
| 1222 | 297 486,49 | 1 213 862,22 |
| 1221 | 297 497,85 | 1 213 865,05 |
| **Условный номер земельного участка** | :ЗУ420 | |
| **Площадь земельного участка** | 975 м² | |
| **Обозначение характерных точек границ** | **Координаты, м** | |
| | **X** | **Y** |
| **1** | **2** | **3** |
| 1228 | 297 527,03 | 1 214 401,63 |
| 1207 | 297 519,35 | 1 214 432,51 |
| 1201 | 297 489,63 | 1 214 425,12 |
| 1213 | 297 497,31 | 1 214 394,24 |
| 1228 | 297 527,03 | 1 214 401,63 |
| **Условный номер земельного участка** | :ЗУ421 | |
| **Площадь земельного участка** | 975 м² | |
| **Обозначение характерных точек границ** | **Координаты, м** | |
| | **X** | **Y** |
| **1** | **2** | **3** |
| 1229 | 297 504,99 | 1 214 363,36 |
| 1213 | 297 497,31 | 1 214 394,24 |
| 1214 | 297 467,59 | 1 214 386,85 |
| 1230 | 297 475,27 | 1 214 355,97 |
| 1229 | 297 504,99 | 1 214 363,36 |
| **Условный номер земельного участка** | :ЗУ422 | |
| **Площадь земельного участка** | 974 м² | |
| **Обозначение характерных точек границ** | **Координаты, м** | |
| | **X** | **Y** |
| **1** | **2** | **3** |
| 1231 | 297 512,67 | 1 214 332,48 |
| 1229 | 297 504,99 | 1 214 363,36 |
| 1230 | 297 475,27 | 1 214 355,97 |
| 1232 | 297 482,96 | 1 214 325,09 |
| 1231 | 297 512,67 | 1 214 332,48 |
| **Условный номер земельного участка** | :ЗУ423 | |

| | | |
|---|---|---|
| **Площадь земельного участка** | 10 141 м² | |
| **Обозначение характерных точек границ** | **Координаты, м** | |
| | **X** | **Y** |
| **1** | **2** | **3** |
| 395 | 298 293,15 | 1 214 338,67 |
| 1233 | 298 220,48 | 1 214 321,48 |
| 1234 | 298 253,38 | 1 214 189,26 |
| 396 | 298 325,83 | 1 214 207,28 |
| 395 | 298 293,15 | 1 214 338,67 |
| **Условный номер земельного участка** | :ЗУ424 | |
| **Площадь земельного участка** | 4 514 м² | |
| **Обозначение характерных точек границ** | **Координаты, м** | |
| | **X** | **Y** |
| **1** | **2** | **3** |
| 395 | 298 293,15 | 1 214 338,67 |
| 394 | 298 278,56 | 1 214 397,33 |
| 1235 | 298 205,88 | 1 214 380,14 |
| 1233 | 298 220,48 | 1 214 321,48 |
| 395 | 298 293,15 | 1 214 338,67 |
| **Условный номер земельного участка** | :ЗУ425 | |
| **Площадь земельного участка** | 3 345 м² | |
| **Обозначение характерных точек границ** | **Координаты, м** | |
| | **X** | **Y** |
| **1** | **2** | **3** |
| 1234 | 298 253,38 | 1 214 189,26 |
| 1233 | 298 220,48 | 1 214 321,48 |
| 1235 | 298 205,88 | 1 214 380,14 |
| 1236 | 298 187,77 | 1 214 375,86 |
| 1237 | 298 228,73 | 1 214 211,15 |
| 1238 | 298 240,17 | 1 214 213,99 |
| 1239 | 298 243,45 | 1 214 200,80 |
| 1240 | 298 246,74 | 1 214 187,61 |
| 1234 | 298 253,38 | 1 214 189,26 |
| **Условный номер земельного участка** | :ЗУ426 | |
| **Площадь земельного участка** | 160 м² | |
| **Обозначение характерных точек границ** | **Координаты, м** | |
| | **X** | **Y** |
| **1** | **2** | **3** |
| 1240 | 298 246,74 | 1 214 187,61 |
| 1239 | 298 243,45 | 1 214 200,80 |
| 1241 | 298 232,02 | 1 214 197,96 |

| | | |
|---|---|---|
| 1242 | 298 235,30 | 1 214 184,76 |
| 1240 | 298 246,74 | 1 214 187,61 |
| **Условный номер земельного участка** | :ЗУ427 | |
| **Площадь земельного участка** | 160 м² | |
| **Обозначение характерных точек границ** | **Координаты, м** | |
| | **X** | **Y** |
| **1** | **2** | **3** |
| 1239 | 298 243,45 | 1 214 200,80 |
| 1238 | 298 240,17 | 1 214 213,99 |
| 1237 | 298 228,73 | 1 214 211,15 |
| 1241 | 298 232,02 | 1 214 197,96 |
| 1239 | 298 243,45 | 1 214 200,80 |
| **Условный номер земельного участка** | :ЗУ428 | |
| **Площадь земельного участка** | 665 м² | |
| **Обозначение характерных точек границ** | **Координаты, м** | |
| | **X** | **Y** |
| **1** | **2** | **3** |
| 602 | 298 081,63 | 1 214 146,54 |
| 601 | 298 074,13 | 1 214 176,67 |
| 1243 | 298 053,33 | 1 214 171,50 |
| 1244 | 298 060,83 | 1 214 141,37 |
| 602 | 298 081,63 | 1 214 146,54 |
| **Условный номер земельного участка** | :ЗУ429 | |
| **Площадь земельного участка** | 666 м² | |
| **Обозначение характерных точек границ** | **Координаты, м** | |
| | **X** | **Y** |
| **1** | **2** | **3** |
| 1244 | 298 060,83 | 1 214 141,37 |
| 1243 | 298 053,33 | 1 214 171,50 |
| 1245 | 298 041,30 | 1 214 168,51 |
| 1246 | 298 032,53 | 1 214 166,33 |
| 1247 | 298 040,03 | 1 214 136,19 |
| 1244 | 298 060,83 | 1 214 141,37 |
| **Условный номер земельного участка** | :ЗУ430 | |
| **Площадь земельного участка** | 666 м² | |
| **Обозначение характерных точек границ** | **Координаты, м** | |
| | **X** | **Y** |
| **1** | **2** | **3** |
| 1247 | 298 040,03 | 1 214 136,19 |
| 1246 | 298 032,53 | 1 214 166,33 |
| 1248 | 298 019,40 | 1 214 163,06 |

| | | |
|---|---|---|
| 1249 | 298 011,73 | 1 214 161,15 |
| 1250 | 298 019,23 | 1 214 131,02 |
| 1247 | 298 040,03 | 1 214 136,19 |

**Условный номер земельного участка** :ЗУ431

**Площадь земельного участка** 665 м²

| **Обозначение характерных точек границ** | **Координаты, м** | |
|---|---|---|
| | **X** | **Y** |
| **1** | **2** | **3** |
| 1250 | 298 019,23 | 1 214 131,02 |
| 1249 | 298 011,73 | 1 214 161,15 |
| 1251 | 297 990,93 | 1 214 155,98 |
| 1252 | 297 998,43 | 1 214 125,85 |
| 1250 | 298 019,23 | 1 214 131,02 |

**Условный номер земельного участка** :ЗУ432

**Площадь земельного участка** 768 м²

| **Обозначение характерных точек границ** | **Координаты, м** | |
|---|---|---|
| | **X** | **Y** |
| **1** | **2** | **3** |
| 601 | 298 074,13 | 1 214 176,67 |
| 600 | 298 068,65 | 1 214 198,71 |
| 1253 | 298 035,82 | 1 214 190,54 |
| 1245 | 298 041,30 | 1 214 168,51 |
| 1243 | 298 053,33 | 1 214 171,50 |
| 601 | 298 074,13 | 1 214 176,67 |

**Условный номер земельного участка** :ЗУ433

**Площадь земельного участка** 768 м²

| **Обозначение характерных точек границ** | **Координаты, м** | |
|---|---|---|
| | **X** | **Y** |
| **1** | **2** | **3** |
| 1245 | 298 041,30 | 1 214 168,51 |
| 1253 | 298 035,82 | 1 214 190,54 |
| 1254 | 298 033,08 | 1 214 201,55 |
| 964 | 298 011,18 | 1 214 196,11 |
| 963 | 298 012,99 | 1 214 188,83 |
| 1248 | 298 019,40 | 1 214 163,06 |
| 1246 | 298 032,53 | 1 214 166,33 |
| 1245 | 298 041,30 | 1 214 168,51 |

**Условный номер земельного участка** :ЗУ434

**Площадь земельного участка** 768 м²

| **Обозначение характерных точек границ** | **Координаты, м** | |
|---|---|---|
| | **X** | **Y** |

| 1 | 2 | 3 |
|---|---|---|
| 600 | 298 068,65 | 1 214 198,71 |
| 599 | 298 063,17 | 1 214 220,74 |
| 1255 | 298 030,34 | 1 214 212,57 |
| 1254 | 298 033,08 | 1 214 201,55 |
| 1253 | 298 035,82 | 1 214 190,54 |
| 600 | 298 068,65 | 1 214 198,71 |

**Условный номер земельного участка** :ЗУ435

**Площадь земельного участка** 779 м²

| Обозначение характерных точек границ | Координаты, м | |
|---|---|---|
| | X | Y |
| 1 | 2 | 3 |
| 1248 | 298 019,40 | 1 214 163,06 |
| 963 | 298 012,99 | 1 214 188,83 |
| 967 | 297 984,52 | 1 214 181,75 |
| 1251 | 297 990,93 | 1 214 155,98 |
| 1249 | 298 011,73 | 1 214 161,15 |
| 1248 | 298 019,40 | 1 214 163,06 |

**Условный номер земельного участка** :ЗУ436

**Площадь земельного участка** 768 м²

| Обозначение характерных точек границ | Координаты, м | |
|---|---|---|
| | X | Y |
| 1 | 2 | 3 |
| 599 | 298 063,17 | 1 214 220,74 |
| 598 | 298 057,69 | 1 214 242,77 |
| 1256 | 298 024,85 | 1 214 234,60 |
| 1255 | 298 030,34 | 1 214 212,57 |
| 599 | 298 063,17 | 1 214 220,74 |

**Условный номер земельного участка** :ЗУ437

**Площадь земельного участка** 768 м²

| Обозначение характерных точек границ | Координаты, м | |
|---|---|---|
| | X | Y |
| 1 | 2 | 3 |
| 1254 | 298 033,08 | 1 214 201,55 |
| 1255 | 298 030,34 | 1 214 212,57 |
| 1256 | 298 024,85 | 1 214 234,60 |
| 1257 | 298 002,96 | 1 214 229,16 |
| 965 | 298 009,37 | 1 214 203,39 |
| 964 | 298 011,18 | 1 214 196,11 |
| 1254 | 298 033,08 | 1 214 201,55 |

**Условный номер земельного участка** :ЗУ438

**Площадь земельного участка** 779 м²

| Обозначение характерных точек границ | Координаты, м | |
|---|---|---|
| | X | Y |
| 1 | 2 | 3 |
| 965 | 298 009,37 | 1 214 203,39 |
| 1257 | 298 002,96 | 1 214 229,16 |
| 1258 | 297 974,49 | 1 214 222,07 |
| 966 | 297 980,90 | 1 214 196,30 |
| 965 | 298 009,37 | 1 214 203,39 |

**Условный номер земельного участка** :ЗУ439

**Площадь земельного участка** 768 м²

| Обозначение характерных точек границ | Координаты, м | |
|---|---|---|
| | X | Y |
| 1 | 2 | 3 |
| 598 | 298 057,69 | 1 214 242,77 |
| 597 | 298 052,21 | 1 214 264,80 |
| 1259 | 298 019,37 | 1 214 256,63 |
| 1256 | 298 024,85 | 1 214 234,60 |
| 598 | 298 057,69 | 1 214 242,77 |

**Условный номер земельного участка** :ЗУ440

**Площадь земельного участка** 768 м²

| Обозначение характерных точек границ | Координаты, м | |
|---|---|---|
| | X | Y |
| 1 | 2 | 3 |
| 1256 | 298 024,85 | 1 214 234,60 |
| 1259 | 298 019,37 | 1 214 256,63 |
| 1260 | 298 016,63 | 1 214 267,65 |
| 985 | 297 994,74 | 1 214 262,20 |
| 984 | 297 996,55 | 1 214 254,93 |
| 1257 | 298 002,96 | 1 214 229,16 |
| 1256 | 298 024,85 | 1 214 234,60 |

**Условный номер земельного участка** :ЗУ441

**Площадь земельного участка** 779 м²

| Обозначение характерных точек границ | Координаты, м | |
|---|---|---|
| | X | Y |
| 1 | 2 | 3 |
| 1257 | 298 002,96 | 1 214 229,16 |
| 984 | 297 996,55 | 1 214 254,93 |
| 988 | 297 968,08 | 1 214 247,84 |
| 1258 | 297 974,49 | 1 214 222,07 |
| 1257 | 298 002,96 | 1 214 229,16 |

**Условный номер земельного участка** :ЗУ442

**Площадь земельного участка** 768 м²

| Обозначение характерных точек границ | Координаты, м | |
|---|---|---|
| | X | Y |
| 1 | 2 | 3 |
| 597 | 298 052,21 | 1 214 264,80 |
| 596 | 298 046,73 | 1 214 286,83 |
| 1261 | 298 013,89 | 1 214 278,67 |
| 1260 | 298 016,63 | 1 214 267,65 |
| 1259 | 298 019,37 | 1 214 256,63 |
| 597 | 298 052,21 | 1 214 264,80 |

**Условный номер земельного участка** :ЗУ443

**Площадь земельного участка** 768 м²

| Обозначение характерных точек границ | Координаты, м | |
|---|---|---|
| | X | Y |
| 1 | 2 | 3 |
| 596 | 298 046,73 | 1 214 286,83 |
| 595 | 298 041,25 | 1 214 308,86 |
| 1262 | 298 020,45 | 1 214 303,69 |
| 1263 | 298 008,41 | 1 214 300,70 |
| 1261 | 298 013,89 | 1 214 278,67 |
| 596 | 298 046,73 | 1 214 286,83 |

**Условный номер земельного участка** :ЗУ444

**Площадь земельного участка** 768 м²

| Обозначение характерных точек границ | Координаты, м | |
|---|---|---|
| | X | Y |
| 1 | 2 | 3 |
| 1260 | 298 016,63 | 1 214 267,65 |
| 1261 | 298 013,89 | 1 214 278,67 |
| 1263 | 298 008,41 | 1 214 300,70 |
| 1264 | 297 999,65 | 1 214 298,52 |
| 1265 | 297 986,52 | 1 214 295,25 |
| 986 | 297 992,93 | 1 214 269,48 |
| 985 | 297 994,74 | 1 214 262,20 |
| 1260 | 298 016,63 | 1 214 267,65 |

**Условный номер земельного участка** :ЗУ445

**Площадь земельного участка** 779 м²

| Обозначение характерных точек границ | Координаты, м | |
|---|---|---|
| | X | Y |
| 1 | 2 | 3 |
| 986 | 297 992,93 | 1 214 269,48 |
| 1265 | 297 986,52 | 1 214 295,25 |
| 1266 | 297 978,85 | 1 214 293,34 |
| 1267 | 297 958,05 | 1 214 288,17 |

| | | |
|---|---|---|
| 987 | 297 964,46 | 1 214 262,40 |
| 986 | 297 992,93 | 1 214 269,48 |
| **Условный номер земельного участка** | :ЗУ446 | |
| **Площадь земельного участка** | 666 м² | |
| **Обозначение характерных точек границ** | **Координаты, м** | |
| | **X** | **Y** |
| **1** | **2** | **3** |
| 595 | 298 041,25 | 1 214 308,86 |
| 594 | 298 033,76 | 1 214 339,00 |
| 1268 | 298 012,96 | 1 214 333,82 |
| 1262 | 298 020,45 | 1 214 303,69 |
| 595 | 298 041,25 | 1 214 308,86 |
| **Условный номер земельного участка** | :ЗУ447 | |
| **Площадь земельного участка** | 665 м² | |
| **Обозначение характерных точек границ** | **Координаты, м** | |
| | **X** | **Y** |
| **1** | **2** | **3** |
| 1262 | 298 020,45 | 1 214 303,69 |
| 1268 | 298 012,96 | 1 214 333,82 |
| 1269 | 297 992,16 | 1 214 328,65 |
| 1264 | 297 999,65 | 1 214 298,52 |
| 1263 | 298 008,41 | 1 214 300,70 |
| 1262 | 298 020,45 | 1 214 303,69 |
| **Условный номер земельного участка** | :ЗУ448 | |
| **Площадь земельного участка** | 666 м² | |
| **Обозначение характерных точек границ** | **Координаты, м** | |
| | **X** | **Y** |
| **1** | **2** | **3** |
| 1264 | 297 999,65 | 1 214 298,52 |
| 1269 | 297 992,16 | 1 214 328,65 |
| 1270 | 297 971,36 | 1 214 323,47 |
| 1266 | 297 978,85 | 1 214 293,34 |
| 1265 | 297 986,52 | 1 214 295,25 |
| 1264 | 297 999,65 | 1 214 298,52 |
| **Условный номер земельного участка** | :ЗУ449 | |
| **Площадь земельного участка** | 665 м² | |
| **Обозначение характерных точек границ** | **Координаты, м** | |
| | **X** | **Y** |
| **1** | **2** | **3** |
| 1266 | 297 978,85 | 1 214 293,34 |
| 1270 | 297 971,36 | 1 214 323,47 |

| | | |
|---|---|---|
| 1271 | 297 950,56 | 1 214 318,30 |
| 1267 | 297 958,05 | 1 214 288,17 |
| 1266 | 297 978,85 | 1 214 293,34 |

**Условный номер земельного участка** :ЗУ450

**Площадь земельного участка** 675 м²

| **Обозначение характерных точек границ** | **Координаты, м** | |
|---|---|---|
| | **X** | **Y** |
| **1** | **2** | **3** |
| 1272 | 297 975,14 | 1 214 120,05 |
| 1273 | 297 967,64 | 1 214 150,19 |
| 1274 | 297 946,55 | 1 214 144,94 |
| 1275 | 297 954,04 | 1 214 114,81 |
| 1272 | 297 975,14 | 1 214 120,05 |

**Условный номер земельного участка** :ЗУ451

**Площадь земельного участка** 676 м²

| **Обозначение характерных точек границ** | **Координаты, м** | |
|---|---|---|
| | **X** | **Y** |
| **1** | **2** | **3** |
| 1275 | 297 954,04 | 1 214 114,81 |
| 1274 | 297 946,55 | 1 214 144,94 |
| 1276 | 297 935,77 | 1 214 142,26 |
| 1277 | 297 925,37 | 1 214 139,67 |
| 1278 | 297 932,95 | 1 214 109,56 |
| 1275 | 297 954,04 | 1 214 114,81 |

**Условный номер земельного участка** :ЗУ452

**Площадь земельного участка** 673 м²

| **Обозначение характерных точек границ** | **Координаты, м** | |
|---|---|---|
| | **X** | **Y** |
| **1** | **2** | **3** |
| 1278 | 297 932,95 | 1 214 109,56 |
| 1277 | 297 925,37 | 1 214 139,67 |
| 1279 | 297 913,88 | 1 214 136,81 |
| 1280 | 297 904,37 | 1 214 134,45 |
| 1281 | 297 911,86 | 1 214 104,31 |
| 1278 | 297 932,95 | 1 214 109,56 |

**Условный номер земельного участка** :ЗУ453

**Площадь земельного участка** 675 м²

| **Обозначение характерных точек границ** | **Координаты, м** | |
|---|---|---|
| | **X** | **Y** |
| **1** | **2** | **3** |
| 1281 | 297 911,86 | 1 214 104,31 |

| | | |
|---|---|---|
| 1280 | 297 904,37 | 1 214 134,45 |
| 1282 | 297 883,27 | 1 214 129,20 |
| 1283 | 297 890,77 | 1 214 099,07 |
| 1281 | 297 911,86 | 1 214 104,31 |

**Условный номер земельного участка** :ЗУ454

**Площадь земельного участка** 746 м²

| **Обозначение характерных точек границ** | **Координаты, м** | |
|---|---|---|
| | **X** | **Y** |
| **1** | **2** | **3** |
| 1273 | 297 967,64 | 1 214 150,19 |
| 1284 | 297 962,16 | 1 214 172,22 |
| 1285 | 297 930,29 | 1 214 164,29 |
| 1276 | 297 935,77 | 1 214 142,26 |
| 1274 | 297 946,55 | 1 214 144,94 |
| 1273 | 297 967,64 | 1 214 150,19 |

**Условный номер земельного участка** :ЗУ455

**Площадь земельного участка** 768 м²

| **Обозначение характерных точек границ** | **Координаты, м** | |
|---|---|---|
| | **X** | **Y** |
| **1** | **2** | **3** |
| 1276 | 297 935,77 | 1 214 142,26 |
| 1285 | 297 930,29 | 1 214 164,29 |
| 1286 | 297 927,55 | 1 214 175,31 |
| 946 | 297 905,66 | 1 214 169,86 |
| 945 | 297 907,47 | 1 214 162,58 |
| 1279 | 297 913,88 | 1 214 136,81 |
| 1277 | 297 925,37 | 1 214 139,67 |
| 1276 | 297 935,77 | 1 214 142,26 |

**Условный номер земельного участка** :ЗУ456

**Площадь земельного участка** 838 м²

| **Обозначение характерных точек границ** | **Координаты, м** | |
|---|---|---|
| | **X** | **Y** |
| **1** | **2** | **3** |
| 1279 | 297 913,88 | 1 214 136,81 |
| 945 | 297 907,47 | 1 214 162,58 |
| 949 | 297 876,86 | 1 214 154,97 |
| 1282 | 297 883,27 | 1 214 129,20 |
| 1280 | 297 904,37 | 1 214 134,45 |
| 1279 | 297 913,88 | 1 214 136,81 |

**Условный номер земельного участка** :ЗУ457

**Площадь земельного участка** 746 м²

| **Обозначение** | **Координаты, м** |
|---|---|

| характерных точек границ | X | Y |
|---|---|---|
| 1 | 2 | 3 |
| 1284 | 297 962,16 | 1 214 172,22 |
| 1287 | 297 956,68 | 1 214 194,25 |
| 1288 | 297 924,81 | 1 214 186,32 |
| 1286 | 297 927,55 | 1 214 175,31 |
| 1285 | 297 930,29 | 1 214 164,29 |
| 1284 | 297 962,16 | 1 214 172,22 |

**Условный номер земельного участка** :ЗУ458

**Площадь земельного участка** 746 м²

| Обозначение характерных точек границ | Координаты, м | |
|---|---|---|
| | X | Y |
| 1 | 2 | 3 |
| 1287 | 297 956,68 | 1 214 194,25 |
| 1289 | 297 951,20 | 1 214 216,28 |
| 1290 | 297 919,33 | 1 214 208,35 |
| 1288 | 297 924,81 | 1 214 186,32 |
| 1287 | 297 956,68 | 1 214 194,25 |

**Условный номер земельного участка** :ЗУ459

**Площадь земельного участка** 768 м²

| Обозначение характерных точек границ | Координаты, м | |
|---|---|---|
| | X | Y |
| 1 | 2 | 3 |
| 1286 | 297 927,55 | 1 214 175,31 |
| 1288 | 297 924,81 | 1 214 186,32 |
| 1290 | 297 919,33 | 1 214 208,35 |
| 1291 | 297 897,44 | 1 214 202,91 |
| 947 | 297 903,85 | 1 214 177,14 |
| 946 | 297 905,66 | 1 214 169,86 |
| 1286 | 297 927,55 | 1 214 175,31 |

**Условный номер земельного участка** :ЗУ460

**Площадь земельного участка** 837 м²

| Обозначение характерных точек границ | Координаты, м | |
|---|---|---|
| | X | Y |
| 1 | 2 | 3 |
| 947 | 297 903,85 | 1 214 177,14 |
| 1291 | 297 897,44 | 1 214 202,91 |
| 1292 | 297 866,83 | 1 214 195,29 |
| 948 | 297 873,24 | 1 214 169,53 |
| 947 | 297 903,85 | 1 214 177,14 |

**Условный номер земельного участка** :ЗУ461

**Площадь земельного участка** 746 м²

| Обозначение характерных точек границ | Координаты, м | |
|---|---|---|
| | X | Y |
| 1 | 2 | 3 |
| 1289 | 297 951,20 | 1 214 216,28 |
| 1293 | 297 945,72 | 1 214 238,31 |
| 1294 | 297 913,85 | 1 214 230,39 |
| 1290 | 297 919,33 | 1 214 208,35 |
| 1289 | 297 951,20 | 1 214 216,28 |

**Условный номер земельного участка** :ЗУ462

**Площадь земельного участка** 768 м²

| Обозначение характерных точек границ | Координаты, м | |
|---|---|---|
| | X | Y |
| 1 | 2 | 3 |
| 1290 | 297 919,33 | 1 214 208,35 |
| 1294 | 297 913,85 | 1 214 230,39 |
| 1295 | 297 911,11 | 1 214 241,40 |
| 923 | 297 889,22 | 1 214 235,96 |
| 922 | 297 891,03 | 1 214 228,68 |
| 1291 | 297 897,44 | 1 214 202,91 |
| 1290 | 297 919,33 | 1 214 208,35 |

**Условный номер земельного участка** :ЗУ463

**Площадь земельного участка** 838 м²

| Обозначение характерных точек границ | Координаты, м | |
|---|---|---|
| | X | Y |
| 1 | 2 | 3 |
| 1291 | 297 897,44 | 1 214 202,91 |
| 922 | 297 891,03 | 1 214 228,68 |
| 926 | 297 860,42 | 1 214 221,07 |
| 1292 | 297 866,83 | 1 214 195,29 |
| 1291 | 297 897,44 | 1 214 202,91 |

**Условный номер земельного участка** :ЗУ464

**Площадь земельного участка** 746 м²

| Обозначение характерных точек границ | Координаты, м | |
|---|---|---|
| | X | Y |
| 1 | 2 | 3 |
| 1293 | 297 945,72 | 1 214 238,31 |
| 1296 | 297 940,24 | 1 214 260,35 |
| 1297 | 297 908,37 | 1 214 252,42 |
| 1295 | 297 911,11 | 1 214 241,40 |
| 1294 | 297 913,85 | 1 214 230,39 |
| 1293 | 297 945,72 | 1 214 238,31 |

**Условный номер земельного участка** :ЗУ465

| | | |
|---|---|---|
| **Площадь земельного участка** | 745 м² | |
| **Обозначение характерных точек границ** | **Координаты, м** | |
| | **X** | **Y** |
| **1** | **2** | **3** |
| 1296 | 297 940,24 | 1 214 260,35 |
| 1298 | 297 934,76 | 1 214 282,37 |
| 1299 | 297 913,67 | 1 214 277,13 |
| 1300 | 297 902,89 | 1 214 274,45 |
| 1297 | 297 908,37 | 1 214 252,42 |
| 1296 | 297 940,24 | 1 214 260,35 |
| **Условный номер земельного участка** | :ЗУ466 | |
| **Площадь земельного участка** | 768 м² | |
| **Обозначение характерных точек границ** | **Координаты, м** | |
| | **X** | **Y** |
| **1** | **2** | **3** |
| 1295 | 297 911,11 | 1 214 241,40 |
| 1297 | 297 908,37 | 1 214 252,42 |
| 1300 | 297 902,89 | 1 214 274,45 |
| 1301 | 297 892,52 | 1 214 271,87 |
| 1302 | 297 881,00 | 1 214 269,00 |
| 924 | 297 887,41 | 1 214 243,23 |
| 923 | 297 889,22 | 1 214 235,96 |
| 1295 | 297 911,11 | 1 214 241,40 |
| **Условный номер земельного участка** | :ЗУ467 | |
| **Площадь земельного участка** | 838 м² | |
| **Обозначение характерных точек границ** | **Координаты, м** | |
| | **X** | **Y** |
| **1** | **2** | **3** |
| 924 | 297 887,41 | 1 214 243,23 |
| 1302 | 297 881,00 | 1 214 269,00 |
| 1303 | 297 871,48 | 1 214 266,64 |
| 1304 | 297 850,39 | 1 214 261,39 |
| 925 | 297 856,80 | 1 214 235,62 |
| 924 | 297 887,41 | 1 214 243,23 |
| **Условный номер земельного участка** | :ЗУ468 | |
| **Площадь земельного участка** | 675 м² | |
| **Обозначение характерных точек границ** | **Координаты, м** | |
| | **X** | **Y** |
| **1** | **2** | **3** |
| 1298 | 297 934,76 | 1 214 282,37 |
| 1305 | 297 927,27 | 1 214 312,51 |

| | | |
|---|---|---|
| 1306 | 297 906,17 | 1 214 307,26 |
| 1299 | 297 913,67 | 1 214 277,13 |
| 1298 | 297 934,76 | 1 214 282,37 |

**Условный номер земельного участка** :ЗУ469

**Площадь земельного участка** 676 м²

| **Обозначение характерных точек границ** | **Координаты, м** | |
|---|---|---|
| | **X** | **Y** |
| **1** | **2** | **3** |
| 1299 | 297 913,67 | 1 214 277,13 |
| 1306 | 297 906,17 | 1 214 307,26 |
| 1307 | 297 885,08 | 1 214 302,01 |
| 1301 | 297 892,52 | 1 214 271,87 |
| 1300 | 297 902,89 | 1 214 274,45 |
| 1299 | 297 913,67 | 1 214 277,13 |

**Условный номер земельного участка** :ЗУ470

**Площадь земельного участка** 674 м²

| **Обозначение характерных точек границ** | **Координаты, м** | |
|---|---|---|
| | **X** | **Y** |
| **1** | **2** | **3** |
| 1301 | 297 892,52 | 1 214 271,87 |
| 1307 | 297 885,08 | 1 214 302,01 |
| 1308 | 297 863,99 | 1 214 296,77 |
| 1303 | 297 871,48 | 1 214 266,64 |
| 1302 | 297 881,00 | 1 214 269,00 |
| 1301 | 297 892,52 | 1 214 271,87 |

**Условный номер земельного участка** :ЗУ471

**Площадь земельного участка** 675 м²

| **Обозначение характерных точек границ** | **Координаты, м** | |
|---|---|---|
| | **X** | **Y** |
| **1** | **2** | **3** |
| 1303 | 297 871,48 | 1 214 266,64 |
| 1308 | 297 863,99 | 1 214 296,77 |
| 1309 | 297 842,90 | 1 214 291,52 |
| 1304 | 297 850,39 | 1 214 261,39 |
| 1303 | 297 871,48 | 1 214 266,64 |

**Условный номер земельного участка** :ЗУ472

**Площадь земельного участка** 1 016 м²

| **Обозначение характерных точек границ** | **Координаты, м** | |
|---|---|---|
| | **X** | **Y** |
| **1** | **2** | **3** |
| 1310 | 297 867,48 | 1 214 093,27 |

| | | |
|---|---|---|
| 1311 | 297 859,50 | 1 214 125,35 |
| 1312 | 297 829,68 | 1 214 117,93 |
| 1313 | 297 837,66 | 1 214 085,86 |
| 1310 | 297 867,48 | 1 214 093,27 |

**Условный номер земельного участка** :ЗУ473

**Площадь земельного участка** 1 015 м²

| **Обозначение характерных точек границ** | **Координаты, м** | |
|---|---|---|
| | **X** | **Y** |
| **1** | **2** | **3** |
| 1313 | 297 837,66 | 1 214 085,86 |
| 1312 | 297 829,68 | 1 214 117,93 |
| 1314 | 297 799,87 | 1 214 110,52 |
| 1315 | 297 807,85 | 1 214 078,44 |
| 1313 | 297 837,66 | 1 214 085,86 |

**Условный номер земельного участка** :ЗУ474

**Площадь земельного участка** 1 016 м²

| **Обозначение характерных точек границ** | **Координаты, м** | |
|---|---|---|
| | **X** | **Y** |
| **1** | **2** | **3** |
| 1311 | 297 859,50 | 1 214 125,35 |
| 1316 | 297 851,52 | 1 214 157,43 |
| 1317 | 297 821,71 | 1 214 150,01 |
| 1312 | 297 829,68 | 1 214 117,93 |
| 1311 | 297 859,50 | 1 214 125,35 |

**Условный номер земельного участка** :ЗУ475

**Площадь земельного участка** 1 015 м²

| **Обозначение характерных точек границ** | **Координаты, м** | |
|---|---|---|
| | **X** | **Y** |
| **1** | **2** | **3** |
| 1312 | 297 829,68 | 1 214 117,93 |
| 1317 | 297 821,71 | 1 214 150,01 |
| 1318 | 297 791,89 | 1 214 142,59 |
| 1314 | 297 799,87 | 1 214 110,52 |
| 1312 | 297 829,68 | 1 214 117,93 |

**Условный номер земельного участка** :ЗУ476

**Площадь земельного участка** 1 015 м²

| **Обозначение характерных точек границ** | **Координаты, м** | |
|---|---|---|
| | **X** | **Y** |
| **1** | **2** | **3** |
| 1316 | 297 851,52 | 1 214 157,43 |
| 1319 | 297 843,54 | 1 214 189,50 |

| | | |
|---|---|---|
| 1320 | 297 813,73 | 1 214 182,09 |
| 1317 | 297 821,71 | 1 214 150,01 |
| 1316 | 297 851,52 | 1 214 157,43 |

**Условный номер земельного участка** :ЗУ477

**Площадь земельного участка** 1 016 м²

| **Обозначение характерных точек границ** | **Координаты, м** | |
|---|---|---|
| | **X** | **Y** |
| **1** | **2** | **3** |
| 1317 | 297 821,71 | 1 214 150,01 |
| 1320 | 297 813,73 | 1 214 182,09 |
| 1321 | 297 783,91 | 1 214 174,67 |
| 1318 | 297 791,89 | 1 214 142,59 |
| 1317 | 297 821,71 | 1 214 150,01 |

**Условный номер земельного участка** :ЗУ478

**Площадь земельного участка** 1 015 м²

| **Обозначение характерных точек границ** | **Координаты, м** | |
|---|---|---|
| | **X** | **Y** |
| **1** | **2** | **3** |
| 1319 | 297 843,54 | 1 214 189,50 |
| 1322 | 297 835,56 | 1 214 221,58 |
| 1323 | 297 805,75 | 1 214 214,16 |
| 1320 | 297 813,73 | 1 214 182,09 |
| 1319 | 297 843,54 | 1 214 189,50 |

**Условный номер земельного участка** :ЗУ479

**Площадь земельного участка** 1 016 м²

| **Обозначение характерных точек границ** | **Координаты, м** | |
|---|---|---|
| | **X** | **Y** |
| **1** | **2** | **3** |
| 1320 | 297 813,73 | 1 214 182,09 |
| 1323 | 297 805,75 | 1 214 214,16 |
| 1324 | 297 775,93 | 1 214 206,75 |
| 1321 | 297 783,91 | 1 214 174,67 |
| 1320 | 297 813,73 | 1 214 182,09 |

**Условный номер земельного участка** :ЗУ480

**Площадь земельного участка** 1 015 м²

| **Обозначение характерных точек границ** | **Координаты, м** | |
|---|---|---|
| | **X** | **Y** |
| **1** | **2** | **3** |
| 1322 | 297 835,56 | 1 214 221,58 |
| 1325 | 297 827,59 | 1 214 253,65 |
| 1326 | 297 797,77 | 1 214 246,24 |

| | | |
|---|---|---|
| 1323 | 297 805,75 | 1 214 214,16 |
| 1322 | 297 835,56 | 1 214 221,58 |

**Условный номер земельного участка** :ЗУ481

**Площадь земельного участка** 1 015 м²

| **Обозначение характерных точек границ** | **Координаты, м** | |
|---|---|---|
| | **X** | **Y** |
| **1** | **2** | **3** |
| 1323 | 297 805,75 | 1 214 214,16 |
| 1326 | 297 797,77 | 1 214 246,24 |
| 1327 | 297 767,96 | 1 214 238,82 |
| 1324 | 297 775,93 | 1 214 206,75 |
| 1323 | 297 805,75 | 1 214 214,16 |

**Условный номер земельного участка** :ЗУ482

**Площадь земельного участка** 1 016 м²

| **Обозначение характерных точек границ** | **Координаты, м** | |
|---|---|---|
| | **X** | **Y** |
| **1** | **2** | **3** |
| 1325 | 297 827,59 | 1 214 253,65 |
| 1328 | 297 819,61 | 1 214 285,73 |
| 1329 | 297 789,79 | 1 214 278,31 |
| 1326 | 297 797,77 | 1 214 246,24 |
| 1325 | 297 827,59 | 1 214 253,65 |

**Условный номер земельного участка** :ЗУ483

**Площадь земельного участка** 1 015 м²

| **Обозначение характерных точек границ** | **Координаты, м** | |
|---|---|---|
| | **X** | **Y** |
| **1** | **2** | **3** |
| 1326 | 297 797,77 | 1 214 246,24 |
| 1329 | 297 789,79 | 1 214 278,31 |
| 1330 | 297 759,98 | 1 214 270,90 |
| 1327 | 297 767,96 | 1 214 238,82 |
| 1326 | 297 797,77 | 1 214 246,24 |

**Условный номер земельного участка** :ЗУ484

**Площадь земельного участка** 1 016 м²

| **Обозначение характерных точек границ** | **Координаты, м** | |
|---|---|---|
| | **X** | **Y** |
| **1** | **2** | **3** |
| 1331 | 297 784,56 | 1 214 072,65 |
| 1332 | 297 776,58 | 1 214 104,73 |
| 1333 | 297 746,76 | 1 214 097,31 |
| 1334 | 297 754,74 | 1 214 065,23 |

| | | |
|---|---|---|
| 1331 | 297 784,56 | 1 214 072,65 |
| **Условный номер земельного участка** | :ЗУ485 | |
| **Площадь земельного участка** | 1 009 м² | |
| **Обозначение характерных точек границ** | **Координаты, м** | |
| | **X** | **Y** |
| **1** | **2** | **3** |
| 1334 | 297 754,74 | 1 214 065,23 |
| 1333 | 297 746,76 | 1 214 097,31 |
| 1335 | 297 717,14 | 1 214 089,94 |
| 1336 | 297 725,12 | 1 214 057,86 |
| 1334 | 297 754,74 | 1 214 065,23 |
| **Условный номер земельного участка** | :ЗУ486 | |
| **Площадь земельного участка** | 1 015 м² | |
| **Обозначение характерных точек границ** | **Координаты, м** | |
| | **X** | **Y** |
| **1** | **2** | **3** |
| 1332 | 297 776,58 | 1 214 104,73 |
| 1337 | 297 768,60 | 1 214 136,80 |
| 1338 | 297 738,79 | 1 214 129,39 |
| 1333 | 297 746,76 | 1 214 097,31 |
| 1332 | 297 776,58 | 1 214 104,73 |
| **Условный номер земельного участка** | :ЗУ487 | |
| **Площадь земельного участка** | 1 009 м² | |
| **Обозначение характерных точек границ** | **Координаты, м** | |
| | **X** | **Y** |
| **1** | **2** | **3** |
| 1333 | 297 746,76 | 1 214 097,31 |
| 1338 | 297 738,79 | 1 214 129,39 |
| 1339 | 297 709,16 | 1 214 122,02 |
| 1335 | 297 717,14 | 1 214 089,94 |
| 1333 | 297 746,76 | 1 214 097,31 |
| **Условный номер земельного участка** | :ЗУ488 | |
| **Площадь земельного участка** | 1 015 м² | |
| **Обозначение характерных точек границ** | **Координаты, м** | |
| | **X** | **Y** |
| **1** | **2** | **3** |
| 1337 | 297 768,60 | 1 214 136,80 |
| 1340 | 297 760,62 | 1 214 168,88 |
| 1341 | 297 730,81 | 1 214 161,46 |
| 1338 | 297 738,79 | 1 214 129,39 |
| 1337 | 297 768,60 | 1 214 136,80 |

| | | |
|---|---|---|
| **Условный номер земельного участка** | :ЗУ489 | |
| **Площадь земельного участка** | 1 009 м² | |
| **Обозначение характерных точек границ** | **Координаты, м** | |
| | **X** | **Y** |
| **1** | **2** | **3** |
| 1338 | 297 738,79 | 1 214 129,39 |
| 1341 | 297 730,81 | 1 214 161,46 |
| 1342 | 297 701,18 | 1 214 154,09 |
| 1339 | 297 709,16 | 1 214 122,02 |
| 1338 | 297 738,79 | 1 214 129,39 |
| **Условный номер земельного участка** | :ЗУ490 | |
| **Площадь земельного участка** | 1 015 м² | |
| **Обозначение характерных точек границ** | **Координаты, м** | |
| | **X** | **Y** |
| **1** | **2** | **3** |
| 1340 | 297 760,62 | 1 214 168,88 |
| 1343 | 297 752,64 | 1 214 200,95 |
| 1344 | 297 722,83 | 1 214 193,54 |
| 1341 | 297 730,81 | 1 214 161,46 |
| 1340 | 297 760,62 | 1 214 168,88 |
| **Условный номер земельного участка** | :ЗУ491 | |
| **Площадь земельного участка** | 1 009 м² | |
| **Обозначение характерных точек границ** | **Координаты, м** | |
| | **X** | **Y** |
| **1** | **2** | **3** |
| 1341 | 297 730,81 | 1 214 161,46 |
| 1344 | 297 722,83 | 1 214 193,54 |
| 1345 | 297 693,20 | 1 214 186,17 |
| 1342 | 297 701,18 | 1 214 154,09 |
| 1341 | 297 730,81 | 1 214 161,46 |
| **Условный номер земельного участка** | :ЗУ492 | |
| **Площадь земельного участка** | 1 015 м² | |
| **Обозначение характерных точек границ** | **Координаты, м** | |
| | **X** | **Y** |
| **1** | **2** | **3** |
| 1343 | 297 752,64 | 1 214 200,95 |
| 1346 | 297 744,67 | 1 214 233,03 |
| 1347 | 297 714,85 | 1 214 225,61 |
| 1344 | 297 722,83 | 1 214 193,54 |
| 1343 | 297 752,64 | 1 214 200,95 |
| **Условный номер земельного участка** | :ЗУ493 | |

**Площадь земельного участка** 1 009 м²

| Обозначение характерных точек границ | Координаты, м | |
|---|---|---|
| | X | Y |
| 1 | 2 | 3 |
| 1344 | 297 722,83 | 1 214 193,54 |
| 1347 | 297 714,85 | 1 214 225,61 |
| 1348 | 297 685,23 | 1 214 218,24 |
| 1345 | 297 693,20 | 1 214 186,17 |
| 1344 | 297 722,83 | 1 214 193,54 |

**Условный номер земельного участка** :ЗУ494

**Площадь земельного участка** 1 016 м²

| Обозначение характерных точек границ | Координаты, м | |
|---|---|---|
| | X | Y |
| 1 | 2 | 3 |
| 1346 | 297 744,67 | 1 214 233,03 |
| 1349 | 297 736,69 | 1 214 265,11 |
| 1350 | 297 706,87 | 1 214 257,69 |
| 1347 | 297 714,85 | 1 214 225,61 |
| 1346 | 297 744,67 | 1 214 233,03 |

**Условный номер земельного участка** :ЗУ495

**Площадь земельного участка** 1 009 м²

| Обозначение характерных точек границ | Координаты, м | |
|---|---|---|
| | X | Y |
| 1 | 2 | 3 |
| 1347 | 297 714,85 | 1 214 225,61 |
| 1350 | 297 706,87 | 1 214 257,69 |
| 1351 | 297 677,25 | 1 214 250,32 |
| 1348 | 297 685,23 | 1 214 218,24 |
| 1347 | 297 714,85 | 1 214 225,61 |

**Условный номер земельного участка** :ЗУ496

**Площадь земельного участка** 1 015 м²

| Обозначение характерных точек границ | Координаты, м | |
|---|---|---|
| | X | Y |
| 1 | 2 | 3 |
| 1352 | 297 701,83 | 1 214 052,07 |
| 1353 | 297 693,85 | 1 214 084,15 |
| 1354 | 297 664,04 | 1 214 076,73 |
| 1355 | 297 672,01 | 1 214 044,66 |
| 1352 | 297 701,83 | 1 214 052,07 |

**Условный номер земельного участка** :ЗУ497

| | | |
|---|---|---|
| **Площадь земельного участка** | 1 009 м² | |
| **Обозначение характерных точек границ** | **Координаты, м** | |
| | **X** | **Y** |
| **1** | **2** | **3** |
| 1355 | 297 672,01 | 1 214 044,66 |
| 1354 | 297 664,04 | 1 214 076,73 |
| 1356 | 297 634,41 | 1 214 069,36 |
| 1357 | 297 642,39 | 1 214 037,29 |
| 1355 | 297 672,01 | 1 214 044,66 |
| **Условный номер земельного участка** | :ЗУ498 | |
| **Площадь земельного участка** | 1 015 м² | |
| **Обозначение характерных точек границ** | **Координаты, м** | |
| | **X** | **Y** |
| **1** | **2** | **3** |
| 1353 | 297 693,85 | 1 214 084,15 |
| 1358 | 297 685,87 | 1 214 116,22 |
| 1359 | 297 656,06 | 1 214 108,81 |
| 1354 | 297 664,04 | 1 214 076,73 |
| 1353 | 297 693,85 | 1 214 084,15 |
| **Условный номер земельного участка** | :ЗУ499 | |
| **Площадь земельного участка** | 1 009 м² | |
| **Обозначение характерных точек границ** | **Координаты, м** | |
| | **X** | **Y** |
| **1** | **2** | **3** |
| 1354 | 297 664,04 | 1 214 076,73 |
| 1359 | 297 656,06 | 1 214 108,81 |
| 1360 | 297 626,43 | 1 214 101,44 |
| 1356 | 297 634,41 | 1 214 069,36 |
| 1354 | 297 664,04 | 1 214 076,73 |
| **Условный номер земельного участка** | :ЗУ500 | |
| **Площадь земельного участка** | 1 015 м² | |
| **Обозначение характерных точек границ** | **Координаты, м** | |
| | **X** | **Y** |
| **1** | **2** | **3** |
| 1358 | 297 685,87 | 1 214 116,22 |
| 1361 | 297 677,89 | 1 214 148,30 |
| 1362 | 297 648,08 | 1 214 140,88 |
| 1359 | 297 656,06 | 1 214 108,81 |
| 1358 | 297 685,87 | 1 214 116,22 |
| **Условный номер земельного участка** | :ЗУ501 | |
| **Площадь земельного участка** | 1 009 м² | |

| Обозначение характерных точек границ | Координаты, м | |
|---|---|---|
| | X | Y |
| 1 | 2 | 3 |
| 1359 | 297 656,06 | 1 214 108,81 |
| 1362 | 297 648,08 | 1 214 140,88 |
| 1363 | 297 618,45 | 1 214 133,51 |
| 1360 | 297 626,43 | 1 214 101,44 |
| 1359 | 297 656,06 | 1 214 108,81 |

**Условный номер земельного участка** :ЗУ502

**Площадь земельного участка** 1 016 м²

| Обозначение характерных точек границ | Координаты, м | |
|---|---|---|
| | X | Y |
| 1 | 2 | 3 |
| 1361 | 297 677,89 | 1 214 148,30 |
| 1364 | 297 669,91 | 1 214 180,38 |
| 1365 | 297 640,10 | 1 214 172,96 |
| 1362 | 297 648,08 | 1 214 140,88 |
| 1361 | 297 677,89 | 1 214 148,30 |

**Условный номер земельного участка** :ЗУ503

**Площадь земельного участка** 1 009 м²

| Обозначение характерных точек границ | Координаты, м | |
|---|---|---|
| | X | Y |
| 1 | 2 | 3 |
| 1362 | 297 648,08 | 1 214 140,88 |
| 1365 | 297 640,10 | 1 214 172,96 |
| 1366 | 297 610,48 | 1 214 165,59 |
| 1363 | 297 618,45 | 1 214 133,51 |
| 1362 | 297 648,08 | 1 214 140,88 |

**Условный номер земельного участка** :ЗУ504

**Площадь земельного участка** 1 015 м²

| Обозначение характерных точек границ | Координаты, м | |
|---|---|---|
| | X | Y |
| 1 | 2 | 3 |
| 1364 | 297 669,91 | 1 214 180,38 |
| 1367 | 297 661,94 | 1 214 212,45 |
| 1368 | 297 632,12 | 1 214 205,04 |
| 1365 | 297 640,10 | 1 214 172,96 |
| 1364 | 297 669,91 | 1 214 180,38 |

**Условный номер земельного участка** :ЗУ505

**Площадь земельного участка** 1 009 м²

| Обозначение характерных точек границ | Координаты, м | |
|---|---|---|
| | X | Y |
| 1 | 2 | 3 |
| 1365 | 297 640,10 | 1 214 172,96 |
| 1368 | 297 632,12 | 1 214 205,04 |
| 1369 | 297 602,50 | 1 214 197,67 |
| 1366 | 297 610,48 | 1 214 165,59 |
| 1365 | 297 640,10 | 1 214 172,96 |

**Условный номер земельного участка** :ЗУ506

**Площадь земельного участка** 1 016 м²

| Обозначение характерных точек границ | Координаты, м | |
|---|---|---|
| | X | Y |
| 1 | 2 | 3 |
| 1367 | 297 661,94 | 1 214 212,45 |
| 1370 | 297 653,96 | 1 214 244,53 |
| 1371 | 297 624,14 | 1 214 237,11 |
| 1368 | 297 632,12 | 1 214 205,04 |
| 1367 | 297 661,94 | 1 214 212,45 |

**Условный номер земельного участка** :ЗУ507

**Площадь земельного участка** 1 009 м²

| Обозначение характерных точек границ | Координаты, м | |
|---|---|---|
| | X | Y |
| 1 | 2 | 3 |
| 1368 | 297 632,12 | 1 214 205,04 |
| 1371 | 297 624,14 | 1 214 237,11 |
| 1372 | 297 594,52 | 1 214 229,74 |
| 1369 | 297 602,50 | 1 214 197,67 |
| 1368 | 297 632,12 | 1 214 205,04 |

**Условный номер земельного участка** :ЗУ508

**Площадь земельного участка** 1 015 м²

| Обозначение характерных точек границ | Координаты, м | |
|---|---|---|
| | X | Y |
| 1 | 2 | 3 |
| 1373 | 297 619,10 | 1 214 031,49 |
| 1374 | 297 611,12 | 1 214 063,57 |
| 1375 | 297 581,31 | 1 214 056,15 |
| 1376 | 297 589,28 | 1 214 024,08 |
| 1373 | 297 619,10 | 1 214 031,49 |

**Условный номер земельного участка** :ЗУ509

**Площадь земельного участка** 1 009 м²

| Обозначение | Координаты, м |
|---|---|

| характерных точек границ | X | Y |
|---|---|---|
| 1 | 2 | 3 |
| 1376 | 297 589,28 | 1 214 024,08 |
| 1375 | 297 581,31 | 1 214 056,15 |
| 1377 | 297 551,68 | 1 214 048,79 |
| 1378 | 297 559,66 | 1 214 016,71 |
| 1376 | 297 589,28 | 1 214 024,08 |

**Условный номер земельного участка** :ЗУ510

**Площадь земельного участка** 1 016 м²

| Обозначение характерных точек границ | Координаты, м | |
|---|---|---|
| | X | Y |
| 1 | 2 | 3 |
| 1374 | 297 611,12 | 1 214 063,57 |
| 1379 | 297 603,14 | 1 214 095,65 |
| 1380 | 297 573,33 | 1 214 088,23 |
| 1375 | 297 581,31 | 1 214 056,15 |
| 1374 | 297 611,12 | 1 214 063,57 |

**Условный номер земельного участка** :ЗУ511

**Площадь земельного участка** 1 009 м²

| Обозначение характерных точек границ | Координаты, м | |
|---|---|---|
| | X | Y |
| 1 | 2 | 3 |
| 1375 | 297 581,31 | 1 214 056,15 |
| 1380 | 297 573,33 | 1 214 088,23 |
| 1381 | 297 543,70 | 1 214 080,86 |
| 1377 | 297 551,68 | 1 214 048,79 |
| 1375 | 297 581,31 | 1 214 056,15 |

**Условный номер земельного участка** :ЗУ512

**Площадь земельного участка** 1 015 м²

| Обозначение характерных точек границ | Координаты, м | |
|---|---|---|
| | X | Y |
| 1 | 2 | 3 |
| 1379 | 297 603,14 | 1 214 095,65 |
| 1382 | 297 595,16 | 1 214 127,72 |
| 1383 | 297 565,35 | 1 214 120,31 |
| 1380 | 297 573,33 | 1 214 088,23 |
| 1379 | 297 603,14 | 1 214 095,65 |

**Условный номер земельного участка** :ЗУ513

**Площадь земельного участка** 1 009 м²

| Обозначение | Координаты, м |
|---|---|

| характерных точек границ | X | Y |
|---|---|---|
| 1 | 2 | 3 |
| 1380 | 297 573,33 | 1 214 088,23 |
| 1383 | 297 565,35 | 1 214 120,31 |
| 1384 | 297 535,73 | 1 214 112,94 |
| 1381 | 297 543,70 | 1 214 080,86 |
| 1380 | 297 573,33 | 1 214 088,23 |

**Условный номер земельного участка** :ЗУ514

**Площадь земельного участка** 1 015 м²

| Обозначение характерных точек границ | Координаты, м | |
|---|---|---|
| | X | Y |
| 1 | 2 | 3 |
| 1382 | 297 595,16 | 1 214 127,72 |
| 1385 | 297 587,19 | 1 214 159,80 |
| 1386 | 297 557,37 | 1 214 152,38 |
| 1383 | 297 565,35 | 1 214 120,31 |
| 1382 | 297 595,16 | 1 214 127,72 |

**Условный номер земельного участка** :ЗУ515

**Площадь земельного участка** 1 009 м²

| Обозначение характерных точек границ | Координаты, м | |
|---|---|---|
| | X | Y |
| 1 | 2 | 3 |
| 1383 | 297 565,35 | 1 214 120,31 |
| 1386 | 297 557,37 | 1 214 152,38 |
| 1387 | 297 527,75 | 1 214 145,01 |
| 1384 | 297 535,73 | 1 214 112,94 |
| 1383 | 297 565,35 | 1 214 120,31 |

**Условный номер земельного участка** :ЗУ516

**Площадь земельного участка** 1 016 м²

| Обозначение характерных точек границ | Координаты, м | |
|---|---|---|
| | X | Y |
| 1 | 2 | 3 |
| 1385 | 297 587,19 | 1 214 159,80 |
| 1388 | 297 579,21 | 1 214 191,87 |
| 1389 | 297 549,39 | 1 214 184,46 |
| 1386 | 297 557,37 | 1 214 152,38 |
| 1385 | 297 587,19 | 1 214 159,80 |

**Условный номер земельного участка** :ЗУ517

**Площадь земельного участка** 1 009 м²

| Обозначение | Координаты, м |
|---|---|

| характерных точек границ | X | Y |
|---|---|---|
| 1 | 2 | 3 |
| 1386 | 297 557,37 | 1 214 152,38 |
| 1389 | 297 549,39 | 1 214 184,46 |
| 1390 | 297 519,77 | 1 214 177,09 |
| 1387 | 297 527,75 | 1 214 145,01 |
| 1386 | 297 557,37 | 1 214 152,38 |

**Условный номер земельного участка** :ЗУ518

**Площадь земельного участка** 1 016 м²

| Обозначение характерных точек границ | Координаты, м | |
|---|---|---|
| | X | Y |
| 1 | 2 | 3 |
| 1388 | 297 579,21 | 1 214 191,87 |
| 1391 | 297 571,23 | 1 214 223,95 |
| 1392 | 297 541,41 | 1 214 216,53 |
| 1389 | 297 549,39 | 1 214 184,46 |
| 1388 | 297 579,21 | 1 214 191,87 |

**Условный номер земельного участка** :ЗУ519

**Площадь земельного участка** 1 009 м²

| Обозначение характерных точек границ | Координаты, м | |
|---|---|---|
| | X | Y |
| 1 | 2 | 3 |
| 1389 | 297 549,39 | 1 214 184,46 |
| 1392 | 297 541,41 | 1 214 216,53 |
| 1393 | 297 511,79 | 1 214 209,16 |
| 1390 | 297 519,77 | 1 214 177,09 |
| 1389 | 297 549,39 | 1 214 184,46 |

**Условный номер земельного участка** :ЗУ520

**Площадь земельного участка** 865 м²

| Обозначение характерных точек границ | Координаты, м | |
|---|---|---|
| | X | Y |
| 1 | 2 | 3 |
| 1394 | 297 536,37 | 1 214 010,92 |
| 1395 | 297 530,10 | 1 214 036,13 |
| 1396 | 297 497,79 | 1 214 028,07 |
| 1397 | 297 504,06 | 1 214 002,88 |
| 1394 | 297 536,37 | 1 214 010,92 |

**Условный номер земельного участка** :ЗУ521

**Площадь земельного участка** 889 м²

| Обозначение | Координаты, м |
|---|---|

| характерных точек границ | X | Y |
|---|---|---|
| 1 | 2 | 3 |
| 1395 | 297 530,10 | 1 214 036,13 |
| 1398 | 297 523,67 | 1 214 061,99 |
| 1399 | 297 507,49 | 1 214 057,99 |
| 1400 | 297 491,32 | 1 214 053,99 |
| 1401 | 297 494,39 | 1 214 041,74 |
| 1396 | 297 497,79 | 1 214 028,07 |
| 1395 | 297 530,10 | 1 214 036,13 |

**Условный номер земельного участка** :ЗУ522

**Площадь земельного участка** 497 м²

| Обозначение характерных точек границ | Координаты, м | |
|---|---|---|
| | X | Y |
| 1 | 2 | 3 |
| 1398 | 297 523,67 | 1 214 061,99 |
| 1402 | 297 516,46 | 1 214 090,94 |
| 1403 | 297 500,27 | 1 214 086,90 |
| 1399 | 297 507,49 | 1 214 057,99 |
| 1398 | 297 523,67 | 1 214 061,99 |

**Условный номер земельного участка** :ЗУ523

**Площадь земельного участка** 497 м²

| Обозначение характерных точек границ | Координаты, м | |
|---|---|---|
| | X | Y |
| 1 | 2 | 3 |
| 1399 | 297 507,49 | 1 214 057,99 |
| 1403 | 297 500,27 | 1 214 086,90 |
| 1404 | 297 484,08 | 1 214 082,87 |
| 1400 | 297 491,32 | 1 214 053,99 |
| 1399 | 297 507,49 | 1 214 057,99 |

**Условный номер земельного участка** :ЗУ524

**Площадь земельного участка** 1 095 м²

| Обозначение характерных точек границ | Координаты, м | |
|---|---|---|
| | X | Y |
| 1 | 2 | 3 |
| 1397 | 297 504,06 | 1 214 002,88 |
| 1396 | 297 497,79 | 1 214 028,07 |
| 1401 | 297 494,39 | 1 214 041,74 |
| 1405 | 297 467,85 | 1 214 035,26 |
| 1406 | 297 477,57 | 1 213 996,29 |
| 1397 | 297 504,06 | 1 214 002,88 |

**Условный номер земельного участка** :ЗУ525

**Площадь земельного участка** 1 152 м²

| Обозначение характерных точек границ | Координаты, м | |
|---|---|---|
| | X | Y |
| 1 | 2 | 3 |
| 1401 | 297 494,39 | 1 214 041,74 |
| 1400 | 297 491,32 | 1 214 053,99 |
| 1404 | 297 484,08 | 1 214 082,87 |
| 1407 | 297 457,69 | 1 214 076,03 |
| 1405 | 297 467,85 | 1 214 035,26 |
| 1401 | 297 494,39 | 1 214 041,74 |

**Условный номер земельного участка** :ЗУ526

**Площадь земельного участка** 987 м²

| Обозначение характерных точек границ | Координаты, м | |
|---|---|---|
| | X | Y |
| 1 | 2 | 3 |
| 1402 | 297 516,46 | 1 214 090,94 |
| 1408 | 297 512,55 | 1 214 106,66 |
| 1409 | 297 453,70 | 1 214 092,02 |
| 1407 | 297 457,69 | 1 214 076,03 |
| 1404 | 297 484,08 | 1 214 082,87 |
| 1403 | 297 500,27 | 1 214 086,90 |
| 1402 | 297 516,46 | 1 214 090,94 |

**Условный номер земельного участка** :ЗУ527

**Площадь земельного участка** 6 047 м²

| Обозначение характерных точек границ | Координаты, м | |
|---|---|---|
| | X | Y |
| 1 | 2 | 3 |
| 1408 | 297 512,55 | 1 214 106,66 |
| 1410 | 297 488,50 | 1 214 203,38 |
| 1411 | 297 429,59 | 1 214 188,71 |
| 1409 | 297 453,70 | 1 214 092,02 |
| 1408 | 297 512,55 | 1 214 106,66 |

**Условный номер земельного участка** :ЗУ528

**Площадь земельного участка** 796 м²

| Обозначение характерных точек границ | Координаты, м | |
|---|---|---|
| | X | Y |
| 1 | 2 | 3 |
| 593 | 298 027,97 | 1 214 362,29 |
| 592 | 298 019,00 | 1 214 398,32 |
| 1412 | 297 998,20 | 1 214 393,14 |
| 1413 | 298 007,16 | 1 214 357,11 |
| 593 | 298 027,97 | 1 214 362,29 |

**Условный номер земельного участка** :ЗУ529

**Площадь земельного участка** 796 м²

| Обозначение характерных точек границ | Координаты, м | |
|---|---|---|
| | X | Y |
| 1 | 2 | 3 |
| 1413 | 298 007,16 | 1 214 357,11 |
| 1412 | 297 998,20 | 1 214 393,14 |
| 1414 | 297 989,89 | 1 214 391,07 |
| 1415 | 297 977,40 | 1 214 387,96 |
| 1416 | 297 986,36 | 1 214 351,94 |
| 1413 | 298 007,16 | 1 214 357,11 |

**Условный номер земельного участка** :ЗУ530

**Площадь земельного участка** 796 м²

| Обозначение характерных точек границ | Координаты, м | |
|---|---|---|
| | X | Y |
| 1 | 2 | 3 |
| 1416 | 297 986,36 | 1 214 351,94 |
| 1415 | 297 977,40 | 1 214 387,96 |
| 1417 | 297 964,39 | 1 214 384,73 |
| 1418 | 297 956,60 | 1 214 382,79 |
| 1419 | 297 965,56 | 1 214 346,76 |
| 1416 | 297 986,36 | 1 214 351,94 |

**Условный номер земельного участка** :ЗУ531

**Площадь земельного участка** 796 м²

| Обозначение характерных точек границ | Координаты, м | |
|---|---|---|
| | X | Y |
| 1 | 2 | 3 |
| 1419 | 297 965,56 | 1 214 346,76 |
| 1418 | 297 956,60 | 1 214 382,79 |
| 1420 | 297 935,80 | 1 214 377,62 |
| 1421 | 297 944,76 | 1 214 341,59 |
| 1419 | 297 965,56 | 1 214 346,76 |

**Условный номер земельного участка** :ЗУ532

**Площадь земельного участка** 742 м²

| Обозначение характерных точек границ | Координаты, м | |
|---|---|---|
| | X | Y |
| 1 | 2 | 3 |
| 592 | 298 019,00 | 1 214 398,32 |
| 591 | 298 013,03 | 1 214 422,33 |
| 1422 | 297 983,92 | 1 214 415,09 |
| 1414 | 297 989,89 | 1 214 391,07 |
| 1412 | 297 998,20 | 1 214 393,14 |

| | | |
|---|---|---|
| 592 | 298 019,00 | 1 214 398,32 |
| **Условный номер земельного участка** | :ЗУ533 | |
| **Площадь земельного участка** | 742 м² | |
| **Обозначение характерных точек границ** | **Координаты, м** | |
| | **X** | **Y** |
| **1** | **2** | **3** |
| 591 | 298 013,03 | 1 214 422,33 |
| 590 | 298 007,06 | 1 214 446,35 |
| 1423 | 297 977,94 | 1 214 439,10 |
| 1424 | 297 980,93 | 1 214 427,09 |
| 1422 | 297 983,92 | 1 214 415,09 |
| 591 | 298 013,03 | 1 214 422,33 |
| **Условный номер земельного участка** | :ЗУ534 | |
| **Площадь земельного участка** | 975 м² | |
| **Обозначение характерных точек границ** | **Координаты, м** | |
| | **X** | **Y** |
| **1** | **2** | **3** |
| 1414 | 297 989,89 | 1 214 391,07 |
| 1422 | 297 983,92 | 1 214 415,09 |
| 1424 | 297 980,93 | 1 214 427,09 |
| 907 | 297 955,43 | 1 214 420,75 |
| 906 | 297 957,24 | 1 214 413,48 |
| 1417 | 297 964,39 | 1 214 384,73 |
| 1415 | 297 977,40 | 1 214 387,96 |
| 1414 | 297 989,89 | 1 214 391,07 |
| **Условный номер земельного участка** | :ЗУ535 | |
| **Площадь земельного участка** | 873 м² | |
| **Обозначение характерных точек границ** | **Координаты, м** | |
| | **X** | **Y** |
| **1** | **2** | **3** |
| 1417 | 297 964,39 | 1 214 384,73 |
| 906 | 297 957,24 | 1 214 413,48 |
| 910 | 297 928,65 | 1 214 406,37 |
| 1420 | 297 935,80 | 1 214 377,62 |
| 1418 | 297 956,60 | 1 214 382,79 |
| 1417 | 297 964,39 | 1 214 384,73 |
| **Условный номер земельного участка** | :ЗУ536 | |
| **Площадь земельного участка** | 742 м² | |
| **Обозначение характерных точек границ** | **Координаты, м** | |
| | **X** | **Y** |
| **1** | **2** | **3** |

| | | |
|---|---|---|
| 590 | 298 007,06 | 1 214 446,35 |
| 589 | 298 001,08 | 1 214 470,36 |
| 1425 | 297 971,97 | 1 214 463,12 |
| 1423 | 297 977,94 | 1 214 439,10 |
| 590 | 298 007,06 | 1 214 446,35 |

**Условный номер земельного участка** :ЗУ537

**Площадь земельного участка** 976 м²

| **Обозначение характерных точек границ** | **Координаты, м** | |
|---|---|---|
| | **X** | **Y** |
| **1** | **2** | **3** |
| 1424 | 297 980,93 | 1 214 427,09 |
| 1423 | 297 977,94 | 1 214 439,10 |
| 1425 | 297 971,97 | 1 214 463,12 |
| 1426 | 297 946,47 | 1 214 456,78 |
| 908 | 297 953,62 | 1 214 428,03 |
| 907 | 297 955,43 | 1 214 420,75 |
| 1424 | 297 980,93 | 1 214 427,09 |

**Условный номер земельного участка** :ЗУ538

**Площадь земельного участка** 873 м²

| **Обозначение характерных точек границ** | **Координаты, м** | |
|---|---|---|
| | **X** | **Y** |
| **1** | **2** | **3** |
| 908 | 297 953,62 | 1 214 428,03 |
| 1426 | 297 946,47 | 1 214 456,78 |
| 1427 | 297 917,88 | 1 214 449,67 |
| 909 | 297 925,03 | 1 214 420,92 |
| 908 | 297 953,62 | 1 214 428,03 |

**Условный номер земельного участка** :ЗУ539

**Площадь земельного участка** 743 м²

| **Обозначение характерных точек границ** | **Координаты, м** | |
|---|---|---|
| | **X** | **Y** |
| **1** | **2** | **3** |
| 589 | 298 001,08 | 1 214 470,36 |
| 588 | 297 995,11 | 1 214 494,38 |
| 1428 | 297 965,99 | 1 214 487,14 |
| 1425 | 297 971,97 | 1 214 463,12 |
| 589 | 298 001,08 | 1 214 470,36 |

**Условный номер земельного участка** :ЗУ540

**Площадь земельного участка** 742 м²

| **Обозначение характерных точек границ** | **Координаты, м** | |
|---|---|---|
| | **X** | **Y** |

| 1 | 2 | 3 |
|---|---|---|
| 588 | 297 995,11 | 1 214 494,38 |
| 587 | 297 989,14 | 1 214 518,40 |
| 1429 | 297 960,02 | 1 214 511,15 |
| 1430 | 297 963,01 | 1 214 499,15 |
| 1428 | 297 965,99 | 1 214 487,14 |
| 588 | 297 995,11 | 1 214 494,38 |

**Условный номер земельного участка** :ЗУ541

**Площадь земельного участка** 975 м²

| Обозначение характерных точек границ | Координаты, м | |
|---|---|---|
| | X | Y |
| 1 | 2 | 3 |
| 1425 | 297 971,97 | 1 214 463,12 |
| 1428 | 297 965,99 | 1 214 487,14 |
| 1430 | 297 963,01 | 1 214 499,15 |
| 305 | 297 937,51 | 1 214 492,80 |
| 304 | 297 939,32 | 1 214 485,53 |
| 1426 | 297 946,47 | 1 214 456,78 |
| 1425 | 297 971,97 | 1 214 463,12 |

**Условный номер земельного участка** :ЗУ542

**Площадь земельного участка** 873 м²

| Обозначение характерных точек границ | Координаты, м | |
|---|---|---|
| | X | Y |
| 1 | 2 | 3 |
| 1426 | 297 946,47 | 1 214 456,78 |
| 304 | 297 939,32 | 1 214 485,53 |
| 308 | 297 910,73 | 1 214 478,42 |
| 1427 | 297 917,88 | 1 214 449,67 |
| 1426 | 297 946,47 | 1 214 456,78 |

**Условный номер земельного участка** :ЗУ543

**Площадь земельного участка** 743 м²

| Обозначение характерных точек границ | Координаты, м | |
|---|---|---|
| | X | Y |
| 1 | 2 | 3 |
| 587 | 297 989,14 | 1 214 518,40 |
| 586 | 297 983,16 | 1 214 542,41 |
| 1431 | 297 962,36 | 1 214 537,24 |
| 1432 | 297 954,05 | 1 214 535,17 |
| 1429 | 297 960,02 | 1 214 511,15 |
| 587 | 297 989,14 | 1 214 518,40 |

**Условный номер земельного участка** :ЗУ544

**Площадь земельного участка** 975 м²

| Обозначение характерных точек границ | Координаты, м | |
|---|---|---|
| | X | Y |
| 1 | 2 | 3 |
| 1430 | 297 963,01 | 1 214 499,15 |
| 1429 | 297 960,02 | 1 214 511,15 |
| 1432 | 297 954,05 | 1 214 535,17 |
| 1433 | 297 941,56 | 1 214 532,07 |
| 1434 | 297 928,55 | 1 214 528,83 |
| 306 | 297 935,70 | 1 214 500,08 |
| 305 | 297 937,51 | 1 214 492,80 |
| 1430 | 297 963,01 | 1 214 499,15 |

**Условный номер земельного участка** :ЗУ545

**Площадь земельного участка** 873 м²

| Обозначение характерных точек границ | Координаты, м | |
|---|---|---|
| | X | Y |
| 1 | 2 | 3 |
| 306 | 297 935,70 | 1 214 500,08 |
| 1434 | 297 928,55 | 1 214 528,83 |
| 1435 | 297 920,76 | 1 214 526,90 |
| 1436 | 297 899,96 | 1 214 521,72 |
| 307 | 297 907,11 | 1 214 492,97 |
| 306 | 297 935,70 | 1 214 500,08 |

**Условный номер земельного участка** :ЗУ546

**Площадь земельного участка** 796 м²

| Обозначение характерных точек границ | Координаты, м | |
|---|---|---|
| | X | Y |
| 1 | 2 | 3 |
| 586 | 297 983,16 | 1 214 542,41 |
| 585 | 297 974,20 | 1 214 578,45 |
| 1437 | 297 953,40 | 1 214 573,27 |
| 1431 | 297 962,36 | 1 214 537,24 |
| 586 | 297 983,16 | 1 214 542,41 |

**Условный номер земельного участка** :ЗУ547

**Площадь земельного участка** 796 м²

| Обозначение характерных точек границ | Координаты, м | |
|---|---|---|
| | X | Y |
| 1 | 2 | 3 |
| 1431 | 297 962,36 | 1 214 537,24 |
| 1437 | 297 953,40 | 1 214 573,27 |
| 1438 | 297 932,60 | 1 214 568,10 |
| 1433 | 297 941,56 | 1 214 532,07 |
| 1432 | 297 954,05 | 1 214 535,17 |

| | | |
|---|---|---|
| 1431 | 297 962,36 | 1 214 537,24 |
| **Условный номер земельного участка** | :ЗУ548 | |
| **Площадь земельного участка** | 796 м² | |
| **Обозначение характерных точек границ** | **Координаты, м** | |
| | **X** | **Y** |
| **1** | **2** | **3** |
| 1433 | 297 941,56 | 1 214 532,07 |
| 1438 | 297 932,60 | 1 214 568,10 |
| 1439 | 297 911,80 | 1 214 562,93 |
| 1435 | 297 920,76 | 1 214 526,90 |
| 1434 | 297 928,55 | 1 214 528,83 |
| 1433 | 297 941,56 | 1 214 532,07 |
| **Условный номер земельного участка** | :ЗУ549 | |
| **Площадь земельного участка** | 796 м² | |
| **Обозначение характерных точек границ** | **Координаты, м** | |
| | **X** | **Y** |
| **1** | **2** | **3** |
| 1435 | 297 920,76 | 1 214 526,90 |
| 1439 | 297 911,80 | 1 214 562,93 |
| 1440 | 297 891,00 | 1 214 557,75 |
| 1436 | 297 899,96 | 1 214 521,72 |
| 1435 | 297 920,76 | 1 214 526,90 |
| **Условный номер земельного участка** | :ЗУ550 | |
| **Площадь земельного участка** | 807 м² | |
| **Обозначение характерных точек границ** | **Координаты, м** | |
| | **X** | **Y** |
| **1** | **2** | **3** |
| 1441 | 297 921,47 | 1 214 335,80 |
| 1442 | 297 912,51 | 1 214 371,83 |
| 1443 | 297 891,42 | 1 214 366,58 |
| 1444 | 297 900,38 | 1 214 330,55 |
| 1441 | 297 921,47 | 1 214 335,80 |
| **Условный номер земельного участка** | :ЗУ551 | |
| **Площадь земельного участка** | 807 м² | |
| **Обозначение характерных точек границ** | **Координаты, м** | |
| | **X** | **Y** |
| **1** | **2** | **3** |
| 1444 | 297 900,38 | 1 214 330,55 |
| 1443 | 297 891,42 | 1 214 366,58 |
| 1445 | 297 883,40 | 1 214 364,59 |
| 1446 | 297 870,33 | 1 214 361,33 |

| | | |
|---|---|---|
| 1447 | 297 879,29 | 1 214 325,30 |
| 1444 | 297 900,38 | 1 214 330,55 |

**Условный номер земельного участка** :ЗУ552

**Площадь земельного участка** 807 м²

| **Обозначение характерных точек границ** | **Координаты, м** | |
|---|---|---|
| | **X** | **Y** |
| **1** | **2** | **3** |
| 1447 | 297 879,29 | 1 214 325,30 |
| 1446 | 297 870,33 | 1 214 361,33 |
| 1448 | 297 858,87 | 1 214 358,48 |
| 1449 | 297 849,23 | 1 214 356,09 |
| 1450 | 297 858,20 | 1 214 320,06 |
| 1447 | 297 879,29 | 1 214 325,30 |

**Условный номер земельного участка** :ЗУ553

**Площадь земельного участка** 807 м²

| **Обозначение характерных точек границ** | **Координаты, м** | |
|---|---|---|
| | **X** | **Y** |
| **1** | **2** | **3** |
| 1450 | 297 858,20 | 1 214 320,06 |
| 1449 | 297 849,23 | 1 214 356,09 |
| 1451 | 297 828,14 | 1 214 350,84 |
| 1452 | 297 837,10 | 1 214 314,81 |
| 1450 | 297 858,20 | 1 214 320,06 |

**Условный номер земельного участка** :ЗУ554

**Площадь земельного участка** 743 м²

| **Обозначение характерных точек границ** | **Координаты, м** | |
|---|---|---|
| | **X** | **Y** |
| **1** | **2** | **3** |
| 1442 | 297 912,51 | 1 214 371,83 |
| 1453 | 297 906,54 | 1 214 395,85 |
| 1454 | 297 877,42 | 1 214 388,61 |
| 1445 | 297 883,40 | 1 214 364,59 |
| 1443 | 297 891,42 | 1 214 366,58 |
| 1442 | 297 912,51 | 1 214 371,83 |

**Условный номер земельного участка** :ЗУ555

**Площадь земельного участка** 742 м²

| **Обозначение характерных точек границ** | **Координаты, м** | |
|---|---|---|
| | **X** | **Y** |
| **1** | **2** | **3** |
| 1453 | 297 906,54 | 1 214 395,85 |
| 1455 | 297 900,56 | 1 214 419,86 |

| | | |
|---|---|---|
| 1456 | 297 871,45 | 1 214 412,62 |
| 1457 | 297 874,44 | 1 214 400,62 |
| 1454 | 297 877,42 | 1 214 388,61 |
| 1453 | 297 906,54 | 1 214 395,85 |

**Условный номер земельного участка** :ЗУ556

**Площадь земельного участка** 938 м²

| **Обозначение характерных точек границ** | **Координаты, м** | |
|---|---|---|
| | **X** | **Y** |
| **1** | **2** | **3** |
| 1445 | 297 883,40 | 1 214 364,59 |
| 1454 | 297 877,42 | 1 214 388,61 |
| 1457 | 297 874,44 | 1 214 400,62 |
| 237 | 297 849,91 | 1 214 394,50 |
| 236 | 297 851,72 | 1 214 387,23 |
| 1448 | 297 858,87 | 1 214 358,48 |
| 1446 | 297 870,33 | 1 214 361,33 |
| 1445 | 297 883,40 | 1 214 364,59 |

**Условный номер земельного участка** :ЗУ557

**Площадь земельного участка** 938 м²

| **Обозначение характерных точек границ** | **Координаты, м** | |
|---|---|---|
| | **X** | **Y** |
| **1** | **2** | **3** |
| 1448 | 297 858,87 | 1 214 358,48 |
| 236 | 297 851,72 | 1 214 387,23 |
| 240 | 297 820,99 | 1 214 379,59 |
| 1451 | 297 828,14 | 1 214 350,84 |
| 1449 | 297 849,23 | 1 214 356,09 |
| 1448 | 297 858,87 | 1 214 358,48 |

**Условный номер земельного участка** :ЗУ558

**Площадь земельного участка** 742 м²

| **Обозначение характерных точек границ** | **Координаты, м** | |
|---|---|---|
| | **X** | **Y** |
| **1** | **2** | **3** |
| 1455 | 297 900,56 | 1 214 419,86 |
| 1458 | 297 894,59 | 1 214 443,88 |
| 1459 | 297 865,48 | 1 214 436,63 |
| 1456 | 297 871,45 | 1 214 412,62 |
| 1455 | 297 900,56 | 1 214 419,86 |

**Условный номер земельного участка** :ЗУ559

**Площадь земельного участка** 938 м²

| **Обозначение** | **Координаты, м** |
|---|---|

| характерных точек границ | X | Y |
|---|---|---|
| 1 | 2 | 3 |
| 1457 | 297 874,44 | 1 214 400,62 |
| 1456 | 297 871,45 | 1 214 412,62 |
| 1459 | 297 865,48 | 1 214 436,63 |
| 1460 | 297 840,95 | 1 214 430,53 |
| 238 | 297 848,10 | 1 214 401,78 |
| 237 | 297 849,91 | 1 214 394,50 |
| 1457 | 297 874,44 | 1 214 400,62 |

**Условный номер земельного участка** :ЗУ560

**Площадь земельного участка** 938 м²

| Обозначение характерных точек границ | Координаты, м | |
|---|---|---|
| | X | Y |
| 1 | 2 | 3 |
| 238 | 297 848,10 | 1 214 401,78 |
| 1460 | 297 840,95 | 1 214 430,53 |
| 1461 | 297 810,22 | 1 214 422,89 |
| 239 | 297 817,37 | 1 214 394,14 |
| 238 | 297 848,10 | 1 214 401,78 |

**Условный номер земельного участка** :ЗУ561

**Площадь земельного участка** 743 м²

| Обозначение характерных точек границ | Координаты, м | |
|---|---|---|
| | X | Y |
| 1 | 2 | 3 |
| 1458 | 297 894,59 | 1 214 443,88 |
| 1462 | 297 888,61 | 1 214 467,90 |
| 1463 | 297 859,50 | 1 214 460,66 |
| 1459 | 297 865,48 | 1 214 436,63 |
| 1458 | 297 894,59 | 1 214 443,88 |

**Условный номер земельного участка** :ЗУ562

**Площадь земельного участка** 742 м²

| Обозначение характерных точек границ | Координаты, м | |
|---|---|---|
| | X | Y |
| 1 | 2 | 3 |
| 1462 | 297 888,61 | 1 214 467,90 |
| 1464 | 297 882,64 | 1 214 491,92 |
| 1465 | 297 853,53 | 1 214 484,67 |
| 1466 | 297 856,52 | 1 214 472,66 |
| 1463 | 297 859,50 | 1 214 460,66 |
| 1462 | 297 888,61 | 1 214 467,90 |

**Условный номер земельного участка** :ЗУ563

**Площадь земельного участка** 939 м²

| Обозначение характерных точек границ | Координаты, м | |
|---|---|---|
| | X | Y |
| 1 | 2 | 3 |
| 1459 | 297 865,48 | 1 214 436,63 |
| 1463 | 297 859,50 | 1 214 460,66 |
| 1466 | 297 856,52 | 1 214 472,66 |
| 193 | 297 831,98 | 1 214 466,56 |
| 192 | 297 833,79 | 1 214 459,29 |
| 1460 | 297 840,95 | 1 214 430,53 |
| 1459 | 297 865,48 | 1 214 436,63 |

**Условный номер земельного участка** :ЗУ564

**Площадь земельного участка** 938 м²

| Обозначение характерных точек границ | Координаты, м | |
|---|---|---|
| | X | Y |
| 1 | 2 | 3 |
| 1460 | 297 840,95 | 1 214 430,53 |
| 192 | 297 833,79 | 1 214 459,29 |
| 196 | 297 803,07 | 1 214 451,64 |
| 1461 | 297 810,22 | 1 214 422,89 |
| 1460 | 297 840,95 | 1 214 430,53 |

**Условный номер земельного участка** :ЗУ565

**Площадь земельного участка** 742 м²

| Обозначение характерных точек границ | Координаты, м | |
|---|---|---|
| | X | Y |
| 1 | 2 | 3 |
| 1464 | 297 882,64 | 1 214 491,92 |
| 1467 | 297 876,67 | 1 214 515,93 |
| 1468 | 297 855,58 | 1 214 510,68 |
| 1469 | 297 847,55 | 1 214 508,69 |
| 1465 | 297 853,53 | 1 214 484,67 |
| 1464 | 297 882,64 | 1 214 491,92 |

**Условный номер земельного участка** :ЗУ566

**Площадь земельного участка** 938 м²

| Обозначение характерных точек границ | Координаты, м | |
|---|---|---|
| | X | Y |
| 1 | 2 | 3 |
| 1466 | 297 856,52 | 1 214 472,66 |
| 1465 | 297 853,53 | 1 214 484,67 |
| 1469 | 297 847,55 | 1 214 508,69 |
| 1470 | 297 834,48 | 1 214 505,43 |
| 1471 | 297 823,02 | 1 214 502,59 |
| 194 | 297 830,18 | 1 214 473,83 |

| | | |
|---|---|---|
| 193 | 297 831,98 | 1 214 466,56 |
| 1466 | 297 856,52 | 1 214 472,66 |
| **Условный номер земельного участка** | :ЗУ567 | |
| **Площадь земельного участка** | 938 м² | |
| **Обозначение характерных точек границ** | **Координаты, м** | |
| | **X** | **Y** |
| **1** | **2** | **3** |
| 194 | 297 830,18 | 1 214 473,83 |
| 1471 | 297 823,02 | 1 214 502,59 |
| 1472 | 297 813,39 | 1 214 500,19 |
| 1473 | 297 792,30 | 1 214 494,94 |
| 195 | 297 799,45 | 1 214 466,19 |
| 194 | 297 830,18 | 1 214 473,83 |
| **Условный номер земельного участка** | :ЗУ568 | |
| **Площадь земельного участка** | 807 м² | |
| **Обозначение характерных точек границ** | **Координаты, м** | |
| | **X** | **Y** |
| **1** | **2** | **3** |
| 1467 | 297 876,67 | 1 214 515,93 |
| 1474 | 297 867,71 | 1 214 551,96 |
| 1475 | 297 846,61 | 1 214 546,71 |
| 1468 | 297 855,58 | 1 214 510,68 |
| 1467 | 297 876,67 | 1 214 515,93 |
| **Условный номер земельного участка** | :ЗУ569 | |
| **Площадь земельного участка** | 807 м² | |
| **Обозначение характерных точек границ** | **Координаты, м** | |
| | **X** | **Y** |
| **1** | **2** | **3** |
| 1468 | 297 855,58 | 1 214 510,68 |
| 1475 | 297 846,61 | 1 214 546,71 |
| 1476 | 297 825,52 | 1 214 541,47 |
| 1470 | 297 834,48 | 1 214 505,43 |
| 1469 | 297 847,55 | 1 214 508,69 |
| 1468 | 297 855,58 | 1 214 510,68 |
| **Условный номер земельного участка** | :ЗУ570 | |
| **Площадь земельного участка** | 807 м² | |
| **Обозначение характерных точек границ** | **Координаты, м** | |
| | **X** | **Y** |
| **1** | **2** | **3** |
| 1470 | 297 834,48 | 1 214 505,43 |
| 1476 | 297 825,52 | 1 214 541,47 |

| | | |
|---|---|---|
| 1477 | 297 804,43 | 1 214 536,22 |
| 1472 | 297 813,39 | 1 214 500,19 |
| 1471 | 297 823,02 | 1 214 502,59 |
| 1470 | 297 834,48 | 1 214 505,43 |

**Условный номер земельного участка** :ЗУ571

**Площадь земельного участка** 807 м²

| **Обозначение характерных точек границ** | **Координаты, м** | |
|---|---|---|
| | **X** | **Y** |
| **1** | **2** | **3** |
| 1472 | 297 813,39 | 1 214 500,19 |
| 1477 | 297 804,43 | 1 214 536,22 |
| 1478 | 297 783,34 | 1 214 530,97 |
| 1473 | 297 792,30 | 1 214 494,94 |
| 1472 | 297 813,39 | 1 214 500,19 |

**Условный номер земельного участка** :ЗУ572

**Площадь земельного участка** 977 м²

| **Обозначение характерных точек границ** | **Координаты, м** | |
|---|---|---|
| | **X** | **Y** |
| **1** | **2** | **3** |
| 1479 | 297 813,81 | 1 214 309,02 |
| 1480 | 297 806,13 | 1 214 339,89 |
| 1481 | 297 776,32 | 1 214 332,48 |
| 1482 | 297 784,00 | 1 214 301,60 |
| 1479 | 297 813,81 | 1 214 309,02 |

**Условный номер земельного участка** :ЗУ573

**Площадь земельного участка** 978 м²

| **Обозначение характерных точек границ** | **Координаты, м** | |
|---|---|---|
| | **X** | **Y** |
| **1** | **2** | **3** |
| 1482 | 297 784,00 | 1 214 301,60 |
| 1481 | 297 776,32 | 1 214 332,48 |
| 1483 | 297 746,50 | 1 214 325,06 |
| 1484 | 297 754,18 | 1 214 294,19 |
| 1482 | 297 784,00 | 1 214 301,60 |

**Условный номер земельного участка** :ЗУ574

**Площадь земельного участка** 977 м²

| **Обозначение характерных точек границ** | **Координаты, м** | |
|---|---|---|
| | **X** | **Y** |
| **1** | **2** | **3** |
| 1480 | 297 806,13 | 1 214 339,89 |
| 1485 | 297 798,45 | 1 214 370,77 |

| | | |
|---|---|---|
| 1486 | 297 768,64 | 1 214 363,35 |
| 1481 | 297 776,32 | 1 214 332,48 |
| 1480 | 297 806,13 | 1 214 339,89 |

**Условный номер земельного участка** :ЗУ575

**Площадь земельного участка** 978 м²

| **Обозначение характерных точек границ** | **Координаты, м** | |
|---|---|---|
| | **X** | **Y** |
| **1** | **2** | **3** |
| 1481 | 297 776,32 | 1 214 332,48 |
| 1486 | 297 768,64 | 1 214 363,35 |
| 1487 | 297 738,82 | 1 214 355,94 |
| 1483 | 297 746,50 | 1 214 325,06 |
| 1481 | 297 776,32 | 1 214 332,48 |

**Условный номер земельного участка** :ЗУ576

**Площадь земельного участка** 977 м²

| **Обозначение характерных точек границ** | **Координаты, м** | |
|---|---|---|
| | **X** | **Y** |
| **1** | **2** | **3** |
| 1485 | 297 798,45 | 1 214 370,77 |
| 1488 | 297 790,77 | 1 214 401,64 |
| 1489 | 297 760,96 | 1 214 394,23 |
| 1486 | 297 768,64 | 1 214 363,35 |
| 1485 | 297 798,45 | 1 214 370,77 |

**Условный номер земельного участка** :ЗУ577

**Площадь земельного участка** 977 м²

| **Обозначение характерных точек границ** | **Координаты, м** | |
|---|---|---|
| | **X** | **Y** |
| **1** | **2** | **3** |
| 1486 | 297 768,64 | 1 214 363,35 |
| 1489 | 297 760,96 | 1 214 394,23 |
| 1490 | 297 731,15 | 1 214 386,81 |
| 1487 | 297 738,82 | 1 214 355,94 |
| 1486 | 297 768,64 | 1 214 363,35 |

**Условный номер земельного участка** :ЗУ578

**Площадь земельного участка** 977 м²

| **Обозначение характерных точек границ** | **Координаты, м** | |
|---|---|---|
| | **X** | **Y** |
| **1** | **2** | **3** |
| 1488 | 297 790,77 | 1 214 401,64 |
| 1491 | 297 783,09 | 1 214 432,52 |
| 1492 | 297 753,28 | 1 214 425,10 |

| | | |
|---|---|---|
| 1489 | 297 760,96 | 1 214 394,23 |
| 1488 | 297 790,77 | 1 214 401,64 |

**Условный номер земельного участка** :ЗУ579

**Площадь земельного участка** 977 м²

| **Обозначение характерных точек границ** | **Координаты, м** | |
|---|---|---|
| | **X** | **Y** |
| **1** | **2** | **3** |
| 1489 | 297 760,96 | 1 214 394,23 |
| 1492 | 297 753,28 | 1 214 425,10 |
| 1493 | 297 723,47 | 1 214 417,69 |
| 1490 | 297 731,15 | 1 214 386,81 |
| 1489 | 297 760,96 | 1 214 394,23 |

**Условный номер земельного участка** :ЗУ580

**Площадь земельного участка** 978 м²

| **Обозначение характерных точек границ** | **Координаты, м** | |
|---|---|---|
| | **X** | **Y** |
| **1** | **2** | **3** |
| 1491 | 297 783,09 | 1 214 432,52 |
| 1494 | 297 775,41 | 1 214 463,40 |
| 1495 | 297 745,60 | 1 214 455,98 |
| 1492 | 297 753,28 | 1 214 425,10 |
| 1491 | 297 783,09 | 1 214 432,52 |

**Условный номер земельного участка** :ЗУ581

**Площадь земельного участка** 977 м²

| **Обозначение характерных точек границ** | **Координаты, м** | |
|---|---|---|
| | **X** | **Y** |
| **1** | **2** | **3** |
| 1492 | 297 753,28 | 1 214 425,10 |
| 1495 | 297 745,60 | 1 214 455,98 |
| 1496 | 297 715,79 | 1 214 448,56 |
| 1493 | 297 723,47 | 1 214 417,69 |
| 1492 | 297 753,28 | 1 214 425,10 |

**Условный номер земельного участка** :ЗУ582

**Площадь земельного участка** 977 м²

| **Обозначение характерных точек границ** | **Координаты, м** | |
|---|---|---|
| | **X** | **Y** |
| **1** | **2** | **3** |
| 1494 | 297 775,41 | 1 214 463,40 |
| 1497 | 297 767,73 | 1 214 494,27 |
| 1498 | 297 737,92 | 1 214 486,86 |
| 1495 | 297 745,60 | 1 214 455,98 |

| | | |
|---|---|---|
| 1494 | 297 775,41 | 1 214 463,40 |
| **Условный номер земельного участка** | :ЗУ583 | |
| **Площадь земельного участка** | 978 м² | |
| **Обозначение характерных точек границ** | **Координаты, м** | |
| | **X** | **Y** |
| **1** | **2** | **3** |
| 1495 | 297 745,60 | 1 214 455,98 |
| 1498 | 297 737,92 | 1 214 486,86 |
| 1499 | 297 708,11 | 1 214 479,44 |
| 1496 | 297 715,79 | 1 214 448,56 |
| 1495 | 297 745,60 | 1 214 455,98 |
| **Условный номер земельного участка** | :ЗУ584 | |
| **Площадь земельного участка** | 978 м² | |
| **Обозначение характерных точек границ** | **Координаты, м** | |
| | **X** | **Y** |
| **1** | **2** | **3** |
| 1497 | 297 767,73 | 1 214 494,27 |
| 1500 | 297 760,05 | 1 214 525,18 |
| 1501 | 297 730,23 | 1 214 517,76 |
| 1498 | 297 737,92 | 1 214 486,86 |
| 1497 | 297 767,73 | 1 214 494,27 |
| **Условный номер земельного участка** | :ЗУ585 | |
| **Площадь земельного участка** | 978 м² | |
| **Обозначение характерных точек границ** | **Координаты, м** | |
| | **X** | **Y** |
| **1** | **2** | **3** |
| 1498 | 297 737,92 | 1 214 486,86 |
| 1501 | 297 730,23 | 1 214 517,76 |
| 1502 | 297 700,42 | 1 214 510,35 |
| 1499 | 297 708,11 | 1 214 479,44 |
| 1498 | 297 737,92 | 1 214 486,86 |
| **Условный номер земельного участка** | :ЗУ586 | |
| **Площадь земельного участка** | 974 м² | |
| **Обозначение характерных точек границ** | **Координаты, м** | |
| | **X** | **Y** |
| **1** | **2** | **3** |
| 1503 | 297 701,18 | 1 214 281,00 |
| 1504 | 297 730,89 | 1 214 288,39 |
| 1505 | 297 723,21 | 1 214 319,27 |
| 1506 | 297 693,50 | 1 214 311,87 |
| 1503 | 297 701,18 | 1 214 281,00 |

| | | |
|---|---|---|
| **Условный номер земельного участка** | :ЗУ587 | |
| **Площадь земельного участка** | 974 м² | |
| **Обозначение характерных точек границ** | **Координаты, м** | |
| | **X** | **Y** |
| **1** | **2** | **3** |
| 1507 | 297 671,46 | 1 214 273,61 |
| 1503 | 297 701,18 | 1 214 281,00 |
| 1506 | 297 693,50 | 1 214 311,87 |
| 1508 | 297 663,78 | 1 214 304,48 |
| 1507 | 297 671,46 | 1 214 273,61 |
| **Условный номер земельного участка** | :ЗУ588 | |
| **Площадь земельного участка** | 974 м² | |
| **Обозначение характерных точек границ** | **Координаты, м** | |
| | **X** | **Y** |
| **1** | **2** | **3** |
| 1505 | 297 723,21 | 1 214 319,27 |
| 1509 | 297 715,53 | 1 214 350,15 |
| 1510 | 297 685,81 | 1 214 342,75 |
| 1506 | 297 693,50 | 1 214 311,87 |
| 1505 | 297 723,21 | 1 214 319,27 |
| **Условный номер земельного участка** | :ЗУ589 | |
| **Площадь земельного участка** | 974 м² | |
| **Обозначение характерных точек границ** | **Координаты, м** | |
| | **X** | **Y** |
| **1** | **2** | **3** |
| 1506 | 297 693,50 | 1 214 311,87 |
| 1510 | 297 685,81 | 1 214 342,75 |
| 1511 | 297 656,10 | 1 214 335,36 |
| 1508 | 297 663,78 | 1 214 304,48 |
| 1506 | 297 693,50 | 1 214 311,87 |
| **Условный номер земельного участка** | :ЗУ590 | |
| **Площадь земельного участка** | 975 м² | |
| **Обозначение характерных точек границ** | **Координаты, м** | |
| | **X** | **Y** |
| **1** | **2** | **3** |
| 1509 | 297 715,53 | 1 214 350,15 |
| 1512 | 297 707,85 | 1 214 381,03 |
| 1513 | 297 678,13 | 1 214 373,64 |
| 1510 | 297 685,81 | 1 214 342,75 |
| 1509 | 297 715,53 | 1 214 350,15 |
| **Условный номер земельного участка** | :ЗУ591 | |

**Площадь земельного участка** 975 м²

| Обозначение характерных точек границ | Координаты, м | |
|---|---|---|
| | X | Y |
| 1 | 2 | 3 |
| 1510 | 297 685,81 | 1 214 342,75 |
| 1513 | 297 678,13 | 1 214 373,64 |
| 1514 | 297 648,41 | 1 214 366,24 |
| 1511 | 297 656,10 | 1 214 335,36 |
| 1510 | 297 685,81 | 1 214 342,75 |

**Условный номер земельного участка** :ЗУ592

**Площадь земельного участка** 975 м²

| Обозначение характерных точек границ | Координаты, м | |
|---|---|---|
| | X | Y |
| 1 | 2 | 3 |
| 1512 | 297 707,85 | 1 214 381,03 |
| 1515 | 297 700,17 | 1 214 411,91 |
| 1516 | 297 670,45 | 1 214 404,52 |
| 1513 | 297 678,13 | 1 214 373,64 |
| 1512 | 297 707,85 | 1 214 381,03 |

**Условный номер земельного участка** :ЗУ593

**Площадь земельного участка** 975 м²

| Обозначение характерных точек границ | Координаты, м | |
|---|---|---|
| | X | Y |
| 1 | 2 | 3 |
| 1513 | 297 678,13 | 1 214 373,64 |
| 1516 | 297 670,45 | 1 214 404,52 |
| 1517 | 297 640,73 | 1 214 397,12 |
| 1514 | 297 648,41 | 1 214 366,24 |
| 1513 | 297 678,13 | 1 214 373,64 |

**Условный номер земельного участка** :ЗУ594

**Площадь земельного участка** 975 м²

| Обозначение характерных точек границ | Координаты, м | |
|---|---|---|
| | X | Y |
| 1 | 2 | 3 |
| 1515 | 297 700,17 | 1 214 411,91 |
| 1518 | 297 692,49 | 1 214 442,79 |
| 1519 | 297 662,77 | 1 214 435,40 |
| 1516 | 297 670,45 | 1 214 404,52 |
| 1515 | 297 700,17 | 1 214 411,91 |

**Условный номер земельного участка** :ЗУ595

| **Площадь земельного участка** | 975 м² | |
|---|---|---|
| **Обозначение характерных точек границ** | **Координаты, м** | |
| | **X** | **Y** |
| **1** | **2** | **3** |
| 1516 | 297 670,45 | 1 214 404,52 |
| 1519 | 297 662,77 | 1 214 435,40 |
| 1520 | 297 633,05 | 1 214 428,00 |
| 1517 | 297 640,73 | 1 214 397,12 |
| 1516 | 297 670,45 | 1 214 404,52 |
| **Условный номер земельного участка** | :ЗУ596 | |
| **Площадь земельного участка** | 975 м² | |
| **Обозначение характерных точек границ** | **Координаты, м** | |
| | **X** | **Y** |
| **1** | **2** | **3** |
| 1518 | 297 692,49 | 1 214 442,79 |
| 1521 | 297 684,81 | 1 214 473,67 |
| 1522 | 297 655,09 | 1 214 466,28 |
| 1519 | 297 662,77 | 1 214 435,40 |
| 1518 | 297 692,49 | 1 214 442,79 |
| **Условный номер земельного участка** | :ЗУ597 | |
| **Площадь земельного участка** | 975 м² | |
| **Обозначение характерных точек границ** | **Координаты, м** | |
| | **X** | **Y** |
| **1** | **2** | **3** |
| 1519 | 297 662,77 | 1 214 435,40 |
| 1522 | 297 655,09 | 1 214 466,28 |
| 1523 | 297 625,37 | 1 214 458,88 |
| 1520 | 297 633,05 | 1 214 428,00 |
| 1519 | 297 662,77 | 1 214 435,40 |
| **Условный номер земельного участка** | :ЗУ598 | |
| **Площадь земельного участка** | 975 м² | |
| **Обозначение характерных точек границ** | **Координаты, м** | |
| | **X** | **Y** |
| **1** | **2** | **3** |
| 1521 | 297 684,81 | 1 214 473,67 |
| 1524 | 297 677,13 | 1 214 504,55 |
| 1525 | 297 647,41 | 1 214 497,16 |
| 1522 | 297 655,09 | 1 214 466,28 |
| 1521 | 297 684,81 | 1 214 473,67 |
| **Условный номер земельного участка** | :ЗУ599 | |
| **Площадь земельного участка** | 975 м² | |

| Обозначение характерных точек границ | Координаты, м | |
|---|---|---|
| | X | Y |
| 1 | 2 | 3 |
| 1522 | 297 655,09 | 1 214 466,28 |
| 1525 | 297 647,41 | 1 214 497,16 |
| 1526 | 297 617,69 | 1 214 489,77 |
| 1523 | 297 625,37 | 1 214 458,88 |
| 1522 | 297 655,09 | 1 214 466,28 |

**Условный номер земельного участка** :ЗУ600

**Площадь земельного участка** 974 м²

| Обозначение характерных точек границ | Координаты, м | |
|---|---|---|
| | X | Y |
| 1 | 2 | 3 |
| 1527 | 297 618,45 | 1 214 260,42 |
| 1528 | 297 648,17 | 1 214 267,81 |
| 1529 | 297 640,49 | 1 214 298,69 |
| 1530 | 297 610,77 | 1 214 291,29 |
| 1527 | 297 618,45 | 1 214 260,42 |

**Условный номер земельного участка** :ЗУ601

**Площадь земельного участка** 974 м²

| Обозначение характерных точек границ | Координаты, м | |
|---|---|---|
| | X | Y |
| 1 | 2 | 3 |
| 1531 | 297 588,73 | 1 214 253,03 |
| 1527 | 297 618,45 | 1 214 260,42 |
| 1530 | 297 610,77 | 1 214 291,29 |
| 1532 | 297 581,05 | 1 214 283,90 |
| 1531 | 297 588,73 | 1 214 253,03 |

**Условный номер земельного участка** :ЗУ602

**Площадь земельного участка** 975 м²

| Обозначение характерных точек границ | Координаты, м | |
|---|---|---|
| | X | Y |
| 1 | 2 | 3 |
| 1529 | 297 640,49 | 1 214 298,69 |
| 1533 | 297 632,81 | 1 214 329,57 |
| 1534 | 297 603,09 | 1 214 322,17 |
| 1530 | 297 610,77 | 1 214 291,29 |
| 1529 | 297 640,49 | 1 214 298,69 |

**Условный номер земельного участка** :ЗУ603

**Площадь земельного участка** 975 м²

| Обозначение характерных точек границ | Координаты, м | |
|---|---|---|
| | X | Y |
| 1 | 2 | 3 |
| 1530 | 297 610,77 | 1 214 291,29 |
| 1534 | 297 603,09 | 1 214 322,17 |
| 1535 | 297 573,37 | 1 214 314,78 |
| 1532 | 297 581,05 | 1 214 283,90 |
| 1530 | 297 610,77 | 1 214 291,29 |

**Условный номер земельного участка** :ЗУ604

**Площадь земельного участка** 975 м²

| Обозначение характерных точек границ | Координаты, м | |
|---|---|---|
| | X | Y |
| 1 | 2 | 3 |
| 1533 | 297 632,81 | 1 214 329,57 |
| 1536 | 297 625,12 | 1 214 360,45 |
| 1537 | 297 595,40 | 1 214 353,06 |
| 1534 | 297 603,09 | 1 214 322,17 |
| 1533 | 297 632,81 | 1 214 329,57 |

**Условный номер земельного участка** :ЗУ605

**Площадь земельного участка** 975 м²

| Обозначение характерных точек границ | Координаты, м | |
|---|---|---|
| | X | Y |
| 1 | 2 | 3 |
| 1534 | 297 603,09 | 1 214 322,17 |
| 1537 | 297 595,40 | 1 214 353,06 |
| 1538 | 297 565,69 | 1 214 345,66 |
| 1535 | 297 573,37 | 1 214 314,78 |
| 1534 | 297 603,09 | 1 214 322,17 |

**Условный номер земельного участка** :ЗУ606

**Площадь земельного участка** 975 м²

| Обозначение характерных точек границ | Координаты, м | |
|---|---|---|
| | X | Y |
| 1 | 2 | 3 |
| 1536 | 297 625,12 | 1 214 360,45 |
| 1539 | 297 617,44 | 1 214 391,33 |
| 1540 | 297 587,72 | 1 214 383,94 |
| 1537 | 297 595,40 | 1 214 353,06 |
| 1536 | 297 625,12 | 1 214 360,45 |

**Условный номер земельного участка** :ЗУ607

**Площадь земельного участка** 974 м²

| Обозначение | Координаты, м |
|---|---|

| характерных точек границ | X | Y |
|---|---|---|
| 1 | 2 | 3 |
| 1537 | 297 595,40 | 1 214 353,06 |
| 1540 | 297 587,72 | 1 214 383,94 |
| 1541 | 297 558,00 | 1 214 376,54 |
| 1538 | 297 565,69 | 1 214 345,66 |
| 1537 | 297 595,40 | 1 214 353,06 |

**Условный номер земельного участка** :ЗУ608

**Площадь земельного участка** 975 м²

| Обозначение характерных точек границ | Координаты, м | |
|---|---|---|
| | X | Y |
| 1 | 2 | 3 |
| 1539 | 297 617,44 | 1 214 391,33 |
| 1542 | 297 609,76 | 1 214 422,21 |
| 1543 | 297 580,04 | 1 214 414,82 |
| 1540 | 297 587,72 | 1 214 383,94 |
| 1539 | 297 617,44 | 1 214 391,33 |

**Условный номер земельного участка** :ЗУ609

**Площадь земельного участка** 975 м²

| Обозначение характерных точек границ | Координаты, м | |
|---|---|---|
| | X | Y |
| 1 | 2 | 3 |
| 1540 | 297 587,72 | 1 214 383,94 |
| 1543 | 297 580,04 | 1 214 414,82 |
| 1544 | 297 550,32 | 1 214 407,42 |
| 1541 | 297 558,00 | 1 214 376,54 |
| 1540 | 297 587,72 | 1 214 383,94 |

**Условный номер земельного участка** :ЗУ610

**Площадь земельного участка** 975 м²

| Обозначение характерных точек границ | Координаты, м | |
|---|---|---|
| | X | Y |
| 1 | 2 | 3 |
| 1542 | 297 609,76 | 1 214 422,21 |
| 1545 | 297 602,08 | 1 214 453,09 |
| 1546 | 297 572,36 | 1 214 445,70 |
| 1543 | 297 580,04 | 1 214 414,82 |
| 1542 | 297 609,76 | 1 214 422,21 |

**Условный номер земельного участка** :ЗУ611

**Площадь земельного участка** 975 м²

| Обозначение | Координаты, м |
|---|---|

| характерных точек границ | X | Y |
|---|---|---|
| 1 | 2 | 3 |
| 1543 | 297 580,04 | 1 214 414,82 |
| 1546 | 297 572,36 | 1 214 445,70 |
| 1547 | 297 542,64 | 1 214 438,30 |
| 1544 | 297 550,32 | 1 214 407,42 |
| 1543 | 297 580,04 | 1 214 414,82 |

**Условный номер земельного участка** :ЗУ612

**Площадь земельного участка** 975 м²

| Обозначение характерных точек границ | Координаты, м | |
|---|---|---|
| | X | Y |
| 1 | 2 | 3 |
| 1545 | 297 602,08 | 1 214 453,09 |
| 1548 | 297 594,40 | 1 214 483,97 |
| 1549 | 297 564,68 | 1 214 476,58 |
| 1546 | 297 572,36 | 1 214 445,70 |
| 1545 | 297 602,08 | 1 214 453,09 |

**Условный номер земельного участка** :ЗУ613

**Площадь земельного участка** 975 м²

| Обозначение характерных точек границ | Координаты, м | |
|---|---|---|
| | X | Y |
| 1 | 2 | 3 |
| 1546 | 297 572,36 | 1 214 445,70 |
| 1549 | 297 564,68 | 1 214 476,58 |
| 1550 | 297 534,96 | 1 214 469,19 |
| 1547 | 297 542,64 | 1 214 438,30 |
| 1546 | 297 572,36 | 1 214 445,70 |

**Условный номер земельного участка** :ЗУ614

**Площадь земельного участка** 974 м²

| Обозначение характерных точек границ | Координаты, м | |
|---|---|---|
| | X | Y |
| 1 | 2 | 3 |
| 1551 | 297 535,72 | 1 214 239,84 |
| 1552 | 297 565,44 | 1 214 247,24 |
| 1553 | 297 557,76 | 1 214 278,11 |
| 1554 | 297 528,04 | 1 214 270,72 |
| 1551 | 297 535,72 | 1 214 239,84 |

**Условный номер земельного участка** :ЗУ615

**Площадь земельного участка** 975 м²

| Обозначение | Координаты, м |
|---|---|

| характерных точек границ | X | Y |
|---|---|---|
| 1 | 2 | 3 |
| 1555 | 297 506,00 | 1 214 232,45 |
| 1551 | 297 535,72 | 1 214 239,84 |
| 1554 | 297 528,04 | 1 214 270,72 |
| 1556 | 297 498,32 | 1 214 263,33 |
| 1555 | 297 506,00 | 1 214 232,45 |

**Условный номер земельного участка** :ЗУ616

**Площадь земельного участка** 975 м²

| Обозначение характерных точек границ | Координаты, м | |
|---|---|---|
| | X | Y |
| 1 | 2 | 3 |
| 1553 | 297 557,76 | 1 214 278,11 |
| 1557 | 297 550,08 | 1 214 308,99 |
| 1558 | 297 520,36 | 1 214 301,60 |
| 1554 | 297 528,04 | 1 214 270,72 |
| 1553 | 297 557,76 | 1 214 278,11 |

**Условный номер земельного участка** :ЗУ617

**Площадь земельного участка** 975 м²

| Обозначение характерных точек границ | Координаты, м | |
|---|---|---|
| | X | Y |
| 1 | 2 | 3 |
| 1554 | 297 528,04 | 1 214 270,72 |
| 1558 | 297 520,36 | 1 214 301,60 |
| 1559 | 297 490,64 | 1 214 294,21 |
| 1556 | 297 498,32 | 1 214 263,33 |
| 1554 | 297 528,04 | 1 214 270,72 |

**Условный номер земельного участка** :ЗУ618

**Площадь земельного участка** 975 м²

| Обозначение характерных точек границ | Координаты, м | |
|---|---|---|
| | X | Y |
| 1 | 2 | 3 |
| 1557 | 297 550,08 | 1 214 308,99 |
| 1560 | 297 542,39 | 1 214 339,87 |
| 1231 | 297 512,67 | 1 214 332,48 |
| 1558 | 297 520,36 | 1 214 301,60 |
| 1557 | 297 550,08 | 1 214 308,99 |

**Условный номер земельного участка** :ЗУ619

**Площадь земельного участка** 974 м²

| Обозначение | Координаты, м |
|---|---|

| характерных точек границ | X | Y |
|---|---|---|
| 1 | 2 | 3 |
| 1558 | 297 520,36 | 1 214 301,60 |
| 1231 | 297 512,67 | 1 214 332,48 |
| 1232 | 297 482,96 | 1 214 325,09 |
| 1559 | 297 490,64 | 1 214 294,21 |
| 1558 | 297 520,36 | 1 214 301,60 |

**Условный номер земельного участка** :ЗУ620

**Площадь земельного участка** 975 м²

| Обозначение характерных точек границ | Координаты, м | |
|---|---|---|
| | X | Y |
| 1 | 2 | 3 |
| 1560 | 297 542,39 | 1 214 339,87 |
| 1561 | 297 534,71 | 1 214 370,75 |
| 1229 | 297 504,99 | 1 214 363,36 |
| 1231 | 297 512,67 | 1 214 332,48 |
| 1560 | 297 542,39 | 1 214 339,87 |

**Условный номер земельного участка** :ЗУ621

**Площадь земельного участка** 1 576 м²

| Обозначение характерных точек границ | Координаты, м | |
|---|---|---|
| | X | Y |
| 1 | 2 | 3 |
| 21 | 297 641,71 | 1 212 498,11 |
| 20 | 297 641,08 | 1 212 623,72 |
| 152 | 297 640,93 | 1 212 653,33 |
| 1562 | 297 630,84 | 1 212 651,58 |
| 1563 | 297 631,63 | 1 212 494,75 |
| 21 | 297 641,71 | 1 212 498,11 |

**Условный номер земельного участка** :ЗУ622

**Площадь земельного участка** 975 м²

| Обозначение характерных точек границ | Координаты, м | |
|---|---|---|
| | X | Y |
| 1 | 2 | 3 |
| 1561 | 297 534,71 | 1 214 370,75 |
| 1228 | 297 527,03 | 1 214 401,63 |
| 1213 | 297 497,31 | 1 214 394,24 |
| 1229 | 297 504,99 | 1 214 363,36 |
| 1561 | 297 534,71 | 1 214 370,75 |

**Условный номер земельного участка** :ЗУ623

**Площадь земельного участка** 889 м²

| Обозначение | Координаты, м |
|---|---|

| характерных точек границ | X | Y |
|---|---|---|
| 1 | 2 | 3 |
| 1564 | 298 586,13 | 1 213 970,68 |
| 1565 | 298 580,00 | 1 213 995,32 |
| 1566 | 298 546,03 | 1 213 986,88 |
| 1567 | 298 552,16 | 1 213 962,23 |
| 1564 | 298 586,13 | 1 213 970,68 |

**Условный номер земельного участка** :ЗУ624

**Площадь земельного участка** 889 м²

| Обозначение характерных точек границ | Координаты, м | |
|---|---|---|
| | X | Y |
| 1 | 2 | 3 |
| 1565 | 298 580,00 | 1 213 995,32 |
| 1568 | 298 573,87 | 1 214 019,98 |
| 1569 | 298 539,90 | 1 214 011,53 |
| 1566 | 298 546,03 | 1 213 986,88 |
| 1565 | 298 580,00 | 1 213 995,32 |

**Условный номер земельного участка** :ЗУ625

**Площадь земельного участка** 889 м²

| Обозначение характерных точек границ | Координаты, м | |
|---|---|---|
| | X | Y |
| 1 | 2 | 3 |
| 1568 | 298 573,87 | 1 214 019,98 |
| 1570 | 298 567,73 | 1 214 044,63 |
| 1571 | 298 533,77 | 1 214 036,18 |
| 1569 | 298 539,90 | 1 214 011,53 |
| 1568 | 298 573,87 | 1 214 019,98 |

**Условный номер земельного участка** :ЗУ626

**Площадь земельного участка** 889 м²

| Обозначение характерных точек границ | Координаты, м | |
|---|---|---|
| | X | Y |
| 1 | 2 | 3 |
| 1570 | 298 567,73 | 1 214 044,63 |
| 1572 | 298 561,61 | 1 214 069,27 |
| 1573 | 298 527,64 | 1 214 060,83 |
| 1571 | 298 533,77 | 1 214 036,18 |
| 1570 | 298 567,73 | 1 214 044,63 |

**Условный номер земельного участка** :ЗУ627

**Площадь земельного участка** 586 м²

| Обозначение | Координаты, м |
|---|---|

| характерных точек границ | X | Y |
|---|---|---|
| 1 | 2 | 3 |
| 1574 | 298 423,52 | 1 214 480,06 |
| 1575 | 298 418,10 | 1 214 502,03 |
| 1576 | 298 384,15 | 1 214 493,59 |
| 1577 | 298 385,49 | 1 214 488,20 |
| 1578 | 298 394,63 | 1 214 486,67 |
| 1579 | 298 403,20 | 1 214 483,46 |
| 1580 | 298 411,62 | 1 214 478,22 |
| 1581 | 298 418,33 | 1 214 471,88 |
| 1574 | 298 423,52 | 1 214 480,06 |

**Условный номер земельного участка** :ЗУ628

**Площадь земельного участка** 559 м²

| Обозначение характерных точек границ | Координаты, м | |
|---|---|---|
| | X | Y |
| 1 | 2 | 3 |
| 1582 | 298 716,10 | 1 212 848,34 |
| 1583 | 298 713,68 | 1 212 858,04 |
| 1584 | 298 712,24 | 1 212 863,86 |
| 313 | 298 678,34 | 1 212 855,43 |
| 312 | 298 682,21 | 1 212 839,91 |
| 1582 | 298 716,10 | 1 212 848,34 |

**Условный номер земельного участка** :ЗУ629

**Площадь земельного участка** 586 м²

| Обозначение характерных точек границ | Координаты, м | |
|---|---|---|
| | X | Y |
| 1 | 2 | 3 |
| 1585 | 298 695,82 | 1 212 929,85 |
| 1586 | 298 694,37 | 1 212 935,68 |
| 1587 | 298 691,82 | 1 212 945,93 |
| 317 | 298 657,79 | 1 212 937,88 |
| 316 | 298 661,89 | 1 212 921,41 |
| 1585 | 298 695,82 | 1 212 929,85 |

**Условный номер земельного участка** :ЗУ630

**Площадь земельного участка** 525 м²

| Обозначение характерных точек границ | Координаты, м | |
|---|---|---|
| | X | Y |
| 1 | 2 | 3 |
| 1588 | 298 764,62 | 1 213 108,83 |
| 1589 | 298 762,82 | 1 213 116,11 |
| 1590 | 298 761,01 | 1 213 123,39 |
| 1591 | 298 727,05 | 1 213 115,03 |

| | | |
|---|---|---|
| 1592 | 298 730,65 | 1 213 100,47 |
| 1588 | 298 764,62 | 1 213 108,83 |
| **Условный номер земельного участка** | :ЗУ631 | |
| **Площадь земельного участка** | 525 м² | |
| **Обозначение характерных точек границ** | **Координаты, м** | |
| | **X** | **Y** |
| **1** | **2** | **3** |
| 1593 | 298 744,77 | 1 213 188,70 |
| 1594 | 298 742,96 | 1 213 195,98 |
| 1595 | 298 741,15 | 1 213 203,26 |
| 1596 | 298 707,11 | 1 213 195,20 |
| 1597 | 298 710,71 | 1 213 180,64 |
| 1593 | 298 744,77 | 1 213 188,70 |
| **Условный номер земельного участка** | :ЗУ632 | |
| **Площадь земельного участка** | 526 м² | |
| **Обозначение характерных точек границ** | **Координаты, м** | |
| | **X** | **Y** |
| **1** | **2** | **3** |
| 1598 | 298 661,43 | 1 213 068,02 |
| 1599 | 298 659,62 | 1 213 075,30 |
| 1600 | 298 657,92 | 1 213 082,24 |
| 323 | 298 623,77 | 1 213 074,52 |
| 322 | 298 627,49 | 1 213 059,57 |
| 1598 | 298 661,43 | 1 213 068,02 |
| **Условный номер земельного участка** | :ЗУ633 | |
| **Площадь земельного участка** | 523 м² | |
| **Обозначение характерных точек границ** | **Координаты, м** | |
| | **X** | **Y** |
| **1** | **2** | **3** |
| 1601 | 298 647,91 | 1 213 123,75 |
| 1602 | 298 646,18 | 1 213 130,69 |
| 1603 | 298 644,29 | 1 213 137,95 |
| 326 | 298 609,93 | 1 213 130,18 |
| 325 | 298 613,54 | 1 213 115,62 |
| 1601 | 298 647,91 | 1 213 123,75 |
| **Условный номер земельного участка** | :ЗУ634 | |
| **Площадь земельного участка** | 475 м² | |
| **Обозначение характерных точек границ** | **Координаты, м** | |
| | **X** | **Y** |
| **1** | **2** | **3** |
| 1604 | 298 633,72 | 1 213 179,32 |

| | | |
|---|---|---|
| 1605 | 298 632,10 | 1 213 185,93 |
| 1606 | 298 630,44 | 1 213 192,72 |
| 329 | 298 596,47 | 1 213 184,28 |
| 328 | 298 599,70 | 1 213 171,29 |
| 1604 | 298 633,72 | 1 213 179,32 |

**Условный номер земельного участка** :ЗУ635

**Площадь земельного участка** 577 м²

| **Обозначение характерных точек границ** | **Координаты, м** | |
|---|---|---|
| | **X** | **Y** |
| **1** | **2** | **3** |
| 1607 | 298 549,41 | 1 213 056,64 |
| 1608 | 298 547,69 | 1 213 063,94 |
| 1609 | 298 545,83 | 1 213 071,21 |
| 453 | 298 508,30 | 1 213 062,33 |
| 452 | 298 512,12 | 1 213 047,82 |
| 1607 | 298 549,41 | 1 213 056,64 |

**Условный номер земельного участка** :ЗУ636

**Площадь земельного участка** 579 м²

| **Обозначение характерных точек границ** | **Координаты, м** | |
|---|---|---|
| | **X** | **Y** |
| **1** | **2** | **3** |
| 1610 | 298 531,15 | 1 213 130,41 |
| 1611 | 298 529,34 | 1 213 137,70 |
| 1612 | 298 527,47 | 1 213 144,96 |
| 456 | 298 489,95 | 1 213 136,08 |
| 455 | 298 493,57 | 1 213 121,53 |
| 1610 | 298 531,15 | 1 213 130,41 |

**Условный номер земельного участка** :ЗУ637

**Площадь земельного участка** 601 м²

| **Обозначение характерных точек границ** | **Координаты, м** | |
|---|---|---|
| | **X** | **Y** |
| **1** | **2** | **3** |
| 1613 | 298 438,69 | 1 213 031,76 |
| 1614 | 298 436,87 | 1 213 039,03 |
| 1615 | 298 435,04 | 1 213 046,31 |
| 537 | 298 396,07 | 1 213 037,09 |
| 536 | 298 399,69 | 1 213 022,54 |
| 1613 | 298 438,69 | 1 213 031,76 |

**Условный номер земельного участка** :ЗУ638

**Площадь земельного участка** 598 м²

| **Обозначение** | **Координаты, м** |
|---|---|

| характерных точек границ | X | Y |
|---|---|---|
| 1 | 2 | 3 |
| 1616 | 298 418,88 | 1 213 110,73 |
| 1617 | 298 417,05 | 1 213 118,00 |
| 1618 | 298 415,22 | 1 213 125,28 |
| 540 | 298 376,42 | 1 213 116,10 |
| 539 | 298 380,04 | 1 213 101,54 |
| 1616 | 298 418,88 | 1 213 110,73 |

**Условный номер земельного участка** :ЗУ639

**Площадь земельного участка** 866 м²

| Обозначение характерных точек границ | Координаты, м | |
|---|---|---|
| | X | Y |
| 1 | 2 | 3 |
| 1037 | 298 789,11 | 1 213 378,62 |
| 1036 | 298 789,71 | 1 213 434,30 |
| 1619 | 298 767,30 | 1 213 428,91 |
| 1620 | 298 773,87 | 1 213 402,58 |
| 1621 | 298 780,30 | 1 213 376,50 |
| 1037 | 298 789,11 | 1 213 378,62 |

**Условный номер земельного участка** :ЗУ640

**Площадь земельного участка** 579 м²

| Обозначение характерных точек границ | Координаты, м | |
|---|---|---|
| | X | Y |
| 1 | 2 | 3 |
| 1622 | 298 603,31 | 1 213 316,40 |
| 1623 | 298 601,58 | 1 213 323,69 |
| 1624 | 298 599,72 | 1 213 330,96 |
| 335 | 298 562,19 | 1 213 322,08 |
| 334 | 298 565,81 | 1 213 307,52 |
| 1622 | 298 603,31 | 1 213 316,40 |

**Условный номер земельного участка** :ЗУ641

**Площадь земельного участка** 579 м²

| Обозначение характерных точек границ | Координаты, м | |
|---|---|---|
| | X | Y |
| 1 | 2 | 3 |
| 1625 | 298 585,09 | 1 213 390,18 |
| 1626 | 298 583,23 | 1 213 397,45 |
| 1627 | 298 581,36 | 1 213 404,72 |
| 338 | 298 543,85 | 1 213 395,84 |
| 337 | 298 547,47 | 1 213 381,28 |
| 1625 | 298 585,09 | 1 213 390,18 |

**Условный номер земельного участка** :ЗУ642

| **Площадь земельного участка** | 375 м² | |
|---|---|---|
| **Обозначение характерных точек границ** | **Координаты, м** | |
| | **X** | **Y** |
| **1** | **2** | **3** |
| 1033 | 298 789,71 | 1 213 579,60 |
| 1032 | 298 789,69 | 1 213 595,01 |
| 1628 | 298 763,55 | 1 213 588,82 |
| 1629 | 298 765,36 | 1 213 581,54 |
| 1630 | 298 767,17 | 1 213 574,26 |
| 1033 | 298 789,71 | 1 213 579,60 |
| **Условный номер земельного участка** | :ЗУ643 | |
| **Площадь земельного участка** | 576 м² | |
| **Обозначение характерных точек границ** | **Координаты, м** | |
| | **X** | **Y** |
| **1** | **2** | **3** |
| 1031 | 298 789,63 | 1 213 636,10 |
| 1030 | 298 789,61 | 1 213 651,51 |
| 1631 | 298 772,66 | 1 213 647,50 |
| 1632 | 298 750,34 | 1 213 641,95 |
| 1633 | 298 752,09 | 1 213 634,92 |
| 1634 | 298 753,90 | 1 213 627,64 |
| 1031 | 298 789,63 | 1 213 636,10 |
| **Условный номер земельного участка** | :ЗУ644 | |
| **Площадь земельного участка** | 786 м² | |
| **Обозначение характерных точек границ** | **Координаты, м** | |
| | **X** | **Y** |
| **1** | **2** | **3** |
| 1029 | 298 789,54 | 1 213 692,60 |
| 1028 | 298 789,52 | 1 213 708,02 |
| 1635 | 298 764,39 | 1 213 702,06 |
| 1636 | 298 737,00 | 1 213 695,57 |
| 1637 | 298 738,81 | 1 213 688,29 |
| 1638 | 298 740,69 | 1 213 680,72 |
| 1639 | 298 766,89 | 1 213 687,24 |
| 1029 | 298 789,54 | 1 213 692,60 |
| **Условный номер земельного участка** | :ЗУ645 | |
| **Площадь земельного участка** | 578 м² | |
| **Обозначение характерных точек границ** | **Координаты, м** | |
| | **X** | **Y** |
| **1** | **2** | **3** |
| 1640 | 298 547,94 | 1 213 538,99 |
| 1641 | 298 546,15 | 1 213 546,27 |

| | | |
|---|---|---|
| 1642 | 298 544,35 | 1 213 553,56 |
| 344 | 298 506,83 | 1 213 544,68 |
| 343 | 298 510,45 | 1 213 530,12 |
| 1640 | 298 547,94 | 1 213 538,99 |

**Условный номер земельного участка** :ЗУ646

**Площадь земельного участка** 579 м²

| **Обозначение характерных точек границ** | **Координаты, м** | |
|---|---|---|
| | **X** | **Y** |
| **1** | **2** | **3** |
| 1643 | 298 529,73 | 1 213 612,78 |
| 1644 | 298 527,87 | 1 213 620,05 |
| 1645 | 298 525,99 | 1 213 627,31 |
| 347 | 298 488,48 | 1 213 618,44 |
| 346 | 298 492,10 | 1 213 603,88 |
| 1643 | 298 529,73 | 1 213 612,78 |

**Условный номер земельного участка** :ЗУ647

**Площадь земельного участка** 588 м²

| **Обозначение характерных точек границ** | **Координаты, м** | |
|---|---|---|
| | **X** | **Y** |
| **1** | **2** | **3** |
| 1646 | 298 492,23 | 1 213 289,09 |
| 1647 | 298 490,50 | 1 213 296,39 |
| 1648 | 298 488,64 | 1 213 303,65 |
| 464 | 298 450,52 | 1 213 294,63 |
| 463 | 298 454,14 | 1 213 280,08 |
| 1646 | 298 492,23 | 1 213 289,09 |

**Условный номер земельного участка** :ЗУ648

**Площадь земельного участка** 589 м²

| **Обозначение характерных точек границ** | **Координаты, м** | |
|---|---|---|
| | **X** | **Y** |
| **1** | **2** | **3** |
| 1649 | 298 474,01 | 1 213 362,88 |
| 1650 | 298 472,15 | 1 213 370,14 |
| 1651 | 298 470,28 | 1 213 377,41 |
| 467 | 298 432,17 | 1 213 368,38 |
| 466 | 298 435,80 | 1 213 353,79 |
| 1649 | 298 474,01 | 1 213 362,88 |

**Условный номер земельного участка** :ЗУ649

**Площадь земельного участка** 577 м²

| **Обозначение характерных точек границ** | **Координаты, м** | |
|---|---|---|
| | **X** | **Y** |

| 1 | 2 | 3 |
|---|---|---|
| 1652 | 298 435,71 | 1 213 513,75 |
| 1653 | 298 433,99 | 1 213 521,05 |
| 1654 | 298 432,13 | 1 213 528,31 |
| 473 | 298 394,60 | 1 213 519,43 |
| 472 | 298 398,42 | 1 213 504,92 |
| 1652 | 298 435,71 | 1 213 513,75 |

**Условный номер земельного участка** :ЗУ650

**Площадь земельного участка** 579 м²

| Обозначение характерных точек границ | Координаты, м | |
|---|---|---|
| | X | Y |
| 1 | 2 | 3 |
| 1655 | 298 417,37 | 1 213 587,50 |
| 1656 | 298 415,64 | 1 213 594,80 |
| 1657 | 298 413,77 | 1 213 602,07 |
| 476 | 298 376,26 | 1 213 593,19 |
| 475 | 298 379,88 | 1 213 578,63 |
| 1655 | 298 417,37 | 1 213 587,50 |

**Условный номер земельного участка** :ЗУ651

**Площадь земельного участка** 579 м²

| Обозначение характерных точек границ | Координаты, м | |
|---|---|---|
| | X | Y |
| 1 | 2 | 3 |
| 1658 | 298 379,54 | 1 213 263,17 |
| 1659 | 298 377,81 | 1 213 270,47 |
| 1660 | 298 375,95 | 1 213 277,74 |
| 546 | 298 338,43 | 1 213 268,86 |
| 545 | 298 342,04 | 1 213 254,31 |
| 1658 | 298 379,54 | 1 213 263,17 |

**Условный номер земельного участка** :ЗУ652

**Площадь земельного участка** 579 м²

| Обозначение характерных точек границ | Координаты, м | |
|---|---|---|
| | X | Y |
| 1 | 2 | 3 |
| 1661 | 298 361,32 | 1 213 336,96 |
| 1662 | 298 359,46 | 1 213 344,23 |
| 1663 | 298 357,59 | 1 213 351,50 |
| 549 | 298 320,08 | 1 213 342,62 |
| 548 | 298 323,70 | 1 213 328,06 |
| 1661 | 298 361,32 | 1 213 336,96 |

**Условный номер земельного участка** :ЗУ653

**Площадь земельного участка** 636 м²

| Обозначение характерных точек границ | Координаты, м | |
|---|---|---|
| | X | Y |
| 1 | 2 | 3 |
| 1664 | 298 327,79 | 1 213 486,90 |
| 1665 | 298 326,07 | 1 213 494,20 |
| 1666 | 298 324,21 | 1 213 501,47 |
| 555 | 298 282,99 | 1 213 491,72 |
| 554 | 298 286,61 | 1 213 477,16 |
| 1664 | 298 327,79 | 1 213 486,90 |

**Условный номер земельного участка** :ЗУ654

**Площадь земельного участка** 636 м²

| Обозначение характерных точек границ | Координаты, м | |
|---|---|---|
| | X | Y |
| 1 | 2 | 3 |
| 1667 | 298 309,58 | 1 213 560,69 |
| 1668 | 298 307,72 | 1 213 567,96 |
| 1669 | 298 305,85 | 1 213 575,22 |
| 558 | 298 264,65 | 1 213 565,47 |
| 557 | 298 268,27 | 1 213 550,92 |
| 1667 | 298 309,58 | 1 213 560,69 |

**Условный номер земельного участка** :ЗУ655

**Площадь земельного участка** 371 м²

| Обозначение характерных точек границ | Координаты, м | |
|---|---|---|
| | X | Y |
| 1 | 2 | 3 |
| 1670 | 298 428,37 | 1 213 962,40 |
| 1671 | 298 426,77 | 1 213 968,96 |
| 1672 | 298 424,79 | 1 213 976,96 |
| 355 | 298 400,85 | 1 213 970,72 |
| 354 | 298 404,47 | 1 213 956,17 |
| 1670 | 298 428,37 | 1 213 962,40 |

**Условный номер земельного участка** :ЗУ656

**Площадь земельного участка** 372 м²

| Обозначение характерных точек границ | Координаты, м | |
|---|---|---|
| | X | Y |
| 1 | 2 | 3 |
| 1673 | 298 415,75 | 1 214 013,46 |
| 1674 | 298 414,14 | 1 214 019,98 |
| 1675 | 298 412,15 | 1 214 028,02 |
| 358 | 298 388,16 | 1 214 021,77 |
| 357 | 298 391,78 | 1 214 007,21 |
| 1673 | 298 415,75 | 1 214 013,46 |

**Условный номер земельного участка** :ЗУ657

| | | |
|---|---|---|
| **Площадь земельного участка** | 373 м² | |
| **Обозначение характерных точек границ** | **Координаты, м** | |
| | **X** | **Y** |
| **1** | **2** | **3** |
| 1676 | 298 403,12 | 1 214 064,53 |
| 1677 | 298 401,51 | 1 214 071,05 |
| 1678 | 298 399,52 | 1 214 079,09 |
| 360 | 298 375,46 | 1 214 072,82 |
| 359 | 298 379,08 | 1 214 058,26 |
| 1676 | 298 403,12 | 1 214 064,53 |
| **Условный номер земельного участка** | :ЗУ658 | |
| **Площадь земельного участка** | 374 м² | |
| **Обозначение характерных точек границ** | **Координаты, м** | |
| | **X** | **Y** |
| **1** | **2** | **3** |
| 1679 | 298 390,49 | 1 214 115,59 |
| 1680 | 298 388,88 | 1 214 122,11 |
| 1681 | 298 386,90 | 1 214 130,16 |
| 363 | 298 362,76 | 1 214 123,87 |
| 362 | 298 366,38 | 1 214 109,31 |
| 1679 | 298 390,49 | 1 214 115,59 |
| **Условный номер земельного участка** | :ЗУ659 | |
| **Площадь земельного участка** | 423 м² | |
| **Обозначение характерных точек границ** | **Координаты, м** | |
| | **X** | **Y** |
| **1** | **2** | **3** |
| 1682 | 298 315,85 | 1 213 934,24 |
| 1683 | 298 313,44 | 1 213 944,19 |
| 1684 | 298 311,68 | 1 213 951,48 |
| 525 | 298 288,50 | 1 213 945,99 |
| 524 | 298 292,82 | 1 213 928,63 |
| 1682 | 298 315,85 | 1 213 934,24 |
| **Условный номер земельного участка** | :ЗУ660 | |
| **Площадь земельного участка** | 362 м² | |
| **Обозначение характерных точек границ** | **Координаты, м** | |
| | **X** | **Y** |
| **1** | **2** | **3** |
| 1685 | 298 302,85 | 1 213 988,00 |
| 1686 | 298 301,09 | 1 213 995,32 |
| 1687 | 298 299,32 | 1 214 002,61 |
| 527 | 298 275,80 | 1 213 997,04 |

| | | |
|---|---|---|
| 526 | 298 279,42 | 1 213 982,48 |
| 1685 | 298 302,85 | 1 213 988,00 |
| **Условный номер земельного участка** | :ЗУ661 | |
| **Площадь земельного участка** | 367 м² | |
| **Обозначение характерных точек границ** | **Координаты, м** | |
| | **X** | **Y** |
| **1** | **2** | **3** |
| 1688 | 298 290,49 | 1 214 039,15 |
| 1689 | 298 288,73 | 1 214 046,45 |
| 1690 | 298 286,97 | 1 214 053,73 |
| 529 | 298 263,11 | 1 214 048,09 |
| 528 | 298 266,73 | 1 214 033,53 |
| 1688 | 298 290,49 | 1 214 039,15 |
| **Условный номер земельного участка** | :ЗУ662 | |
| **Площадь земельного участка** | 372 м² | |
| **Обозначение характерных точек границ** | **Координаты, м** | |
| | **X** | **Y** |
| **1** | **2** | **3** |
| 1691 | 298 278,14 | 1 214 090,26 |
| 1692 | 298 276,47 | 1 214 097,60 |
| 1693 | 298 274,61 | 1 214 104,86 |
| 531 | 298 250,58 | 1 214 099,18 |
| 530 | 298 254,03 | 1 214 084,58 |
| 1691 | 298 278,14 | 1 214 090,26 |
| **Условный номер земельного участка** | :ЗУ663 | |
| **Площадь земельного участка** | 464 м² | |
| **Обозначение характерных точек границ** | **Координаты, м** | |
| | **X** | **Y** |
| **1** | **2** | **3** |
| 1694 | 298 208,54 | 1 213 908,91 |
| 1695 | 298 206,41 | 1 213 917,57 |
| 1696 | 298 204,62 | 1 213 924,86 |
| 565 | 298 176,89 | 1 213 918,30 |
| 564 | 298 180,80 | 1 213 902,58 |
| 1694 | 298 208,54 | 1 213 908,91 |
| **Условный номер земельного участка** | :ЗУ664 | |
| **Площадь земельного участка** | 429 м² | |
| **Обозначение характерных точек границ** | **Координаты, м** | |
| | **X** | **Y** |
| **1** | **2** | **3** |
| 1697 | 298 195,64 | 1 213 961,38 |

| | | |
|---|---|---|
| 1698 | 298 193,86 | 1 213 968,67 |
| 1699 | 298 192,07 | 1 213 975,93 |
| 567 | 298 164,19 | 1 213 969,35 |
| 566 | 298 167,81 | 1 213 954,79 |
| 1697 | 298 195,64 | 1 213 961,38 |

**Условный номер земельного участка** :ЗУ665

**Площадь земельного участка** 432 м²

| **Обозначение характерных точек границ** | **Координаты, м** | |
|---|---|---|
| | **X** | **Y** |
| **1** | **2** | **3** |
| 1700 | 298 183,09 | 1 214 012,46 |
| 1701 | 298 181,31 | 1 214 019,73 |
| 1702 | 298 179,50 | 1 214 027,02 |
| 569 | 298 151,49 | 1 214 020,40 |
| 568 | 298 155,11 | 1 214 005,84 |
| 1700 | 298 183,09 | 1 214 012,46 |

**Условный номер земельного участка** :ЗУ666

**Площадь земельного участка** 550 м²

| **Обозначение характерных точек границ** | **Координаты, м** | |
|---|---|---|
| | **X** | **Y** |
| **1** | **2** | **3** |
| 1703 | 298 170,54 | 1 214 063,55 |
| 1704 | 298 168,75 | 1 214 070,83 |
| 1705 | 298 166,02 | 1 214 081,94 |
| 571 | 298 137,80 | 1 214 075,44 |
| 570 | 298 142,41 | 1 214 056,89 |
| 1703 | 298 170,54 | 1 214 063,55 |

**Условный номер земельного участка** :ЗУ667

**Площадь земельного участка** 580 м²

| **Обозначение характерных точек границ** | **Координаты, м** | |
|---|---|---|
| | **X** | **Y** |
| **1** | **2** | **3** |
| 1706 | 298 366,76 | 1 214 267,74 |
| 1707 | 298 364,95 | 1 214 275,02 |
| 1708 | 298 363,14 | 1 214 282,30 |
| 368 | 298 325,56 | 1 214 273,43 |
| 367 | 298 329,19 | 1 214 258,85 |
| 1706 | 298 366,76 | 1 214 267,74 |

**Условный номер земельного участка** :ЗУ668

**Площадь земельного участка** 579 м²

| **Обозначение** | **Координаты, м** |
|---|---|

| характерных точек границ | X | Y |
|---|---|---|
| 1 | 2 | 3 |
| 1709 | 298 348,42 | 1 214 341,50 |
| 1710 | 298 346,61 | 1 214 348,78 |
| 1711 | 298 344,73 | 1 214 356,04 |
| 371 | 298 307,24 | 1 214 347,17 |
| 370 | 298 310,84 | 1 214 332,59 |
| 1709 | 298 348,42 | 1 214 341,50 |

**Условный номер земельного участка** :ЗУ669

**Площадь земельного участка** 577 м²

| Обозначение характерных точек границ | Координаты, м | |
|---|---|---|
| | X | Y |
| 1 | 2 | 3 |
| 1712 | 298 309,98 | 1 214 495,39 |
| 1713 | 298 308,25 | 1 214 502,69 |
| 1714 | 298 306,39 | 1 214 509,96 |
| 377 | 298 268,93 | 1 214 501,10 |
| 376 | 298 272,68 | 1 214 486,57 |
| 1712 | 298 309,98 | 1 214 495,39 |

**Условный номер земельного участка** :ЗУ670

**Площадь земельного участка** 578 м²

| Обозначение характерных точек границ | Координаты, м | |
|---|---|---|
| | X | Y |
| 1 | 2 | 3 |
| 1715 | 298 291,77 | 1 214 569,18 |
| 1716 | 298 289,91 | 1 214 576,45 |
| 1717 | 298 288,04 | 1 214 583,71 |
| 380 | 298 250,59 | 1 214 574,85 |
| 379 | 298 254,21 | 1 214 560,30 |
| 1715 | 298 291,77 | 1 214 569,18 |

**Условный номер земельного участка** :ЗУ671

**Площадь земельного участка** 577 м²

| Обозначение характерных точек границ | Координаты, м | |
|---|---|---|
| | X | Y |
| 1 | 2 | 3 |
| 1718 | 298 197,08 | 1 214 473,15 |
| 1719 | 298 195,35 | 1 214 480,45 |
| 1720 | 298 193,49 | 1 214 487,72 |
| 1721 | 298 155,96 | 1 214 478,84 |
| 1722 | 298 159,78 | 1 214 464,33 |
| 1718 | 298 197,08 | 1 214 473,15 |

**Условный номер земельного участка** :ЗУ672

| | | |
|---|---|---|
| **Площадь земельного участка** | 579 м² | |
| **Обозначение характерных точек границ** | **Координаты, м** | |
| | **X** | **Y** |
| **1** | **2** | **3** |
| 1723 | 298 178,86 | 1 214 546,94 |
| 1724 | 298 177,00 | 1 214 554,21 |
| 1725 | 298 175,13 | 1 214 561,47 |
| 1726 | 298 137,62 | 1 214 552,60 |
| 1727 | 298 141,24 | 1 214 538,04 |
| 1723 | 298 178,86 | 1 214 546,94 |
| **Условный номер земельного участка** | :ЗУ673 | |
| **Площадь земельного участка** | 577 м² | |
| **Обозначение характерных точек границ** | **Координаты, м** | |
| | **X** | **Y** |
| **1** | **2** | **3** |
| 1728 | 298 085,48 | 1 214 445,39 |
| 1729 | 298 083,75 | 1 214 452,69 |
| 1730 | 298 081,89 | 1 214 459,96 |
| 577 | 298 044,36 | 1 214 451,08 |
| 576 | 298 048,18 | 1 214 436,57 |
| 1728 | 298 085,48 | 1 214 445,39 |
| **Условный номер земельного участка** | :ЗУ674 | |
| **Площадь земельного участка** | 578 м² | |
| **Обозначение характерных точек границ** | **Координаты, м** | |
| | **X** | **Y** |
| **1** | **2** | **3** |
| 1731 | 298 067,26 | 1 214 519,18 |
| 1732 | 298 065,28 | 1 214 526,30 |
| 1733 | 298 063,53 | 1 214 533,71 |
| 580 | 298 026,02 | 1 214 524,84 |
| 579 | 298 029,64 | 1 214 510,28 |
| 1731 | 298 067,26 | 1 214 519,18 |
| **Условный номер земельного участка** | :ЗУ675 | |
| **Площадь земельного участка** | 25 140 м² | |
| **Обозначение характерных точек границ** | **Координаты, м** | |
| | **X** | **Y** |
| **1** | **2** | **3** |
| 1025 | 298 792,88 | 1 213 840,71 |
| 1734 | 298 714,57 | 1 213 854,41 |
| 1735 | 298 658,33 | 1 213 955,70 |
| 1736 | 298 643,27 | 1 214 033,31 |
| 1737 | 298 571,77 | 1 214 401,78 |

| | | |
|---|---|---|
| 1738 | 298 507,26 | 1 214 733,46 |
| 692 | 298 482,94 | 1 214 727,52 |
| 691 | 298 487,72 | 1 214 702,95 |
| 1739 | 298 492,59 | 1 214 677,90 |
| 1740 | 298 497,45 | 1 214 652,85 |
| 1741 | 298 502,32 | 1 214 627,79 |
| 1742 | 298 507,26 | 1 214 602,35 |
| 1743 | 298 512,05 | 1 214 577,69 |
| 1744 | 298 516,91 | 1 214 552,64 |
| 1745 | 298 521,78 | 1 214 527,59 |
| 686 | 298 530,71 | 1 214 481,63 |
| 685 | 298 532,62 | 1 214 471,81 |
| 1746 | 298 538,91 | 1 214 439,39 |
| 1747 | 298 545,21 | 1 214 406,97 |
| 1748 | 298 551,51 | 1 214 374,55 |
| 1749 | 298 557,80 | 1 214 342,12 |
| 1750 | 298 564,10 | 1 214 309,70 |
| 1751 | 298 570,21 | 1 214 278,26 |
| 680 | 298 576,65 | 1 214 245,10 |
| 679 | 298 579,51 | 1 214 230,36 |
| 1752 | 298 587,15 | 1 214 191,06 |
| 1753 | 298 594,78 | 1 214 151,76 |
| 1754 | 298 599,55 | 1 214 127,20 |
| 1755 | 298 604,32 | 1 214 102,64 |
| 1756 | 298 609,09 | 1 214 078,08 |
| 1757 | 298 613,86 | 1 214 053,52 |
| 1758 | 298 618,82 | 1 214 027,97 |
| 1759 | 298 623,39 | 1 214 004,45 |
| 1760 | 298 628,17 | 1 213 979,89 |
| 657 | 298 632,87 | 1 213 955,66 |
| 656 | 298 642,23 | 1 213 933,19 |
| 1116 | 298 655,37 | 1 213 909,53 |
| 1114 | 298 685,50 | 1 213 855,27 |
| 1112 | 298 693,09 | 1 213 841,59 |
| 1111 | 298 698,51 | 1 213 831,84 |
| 1026 | 298 792,83 | 1 213 815,34 |
| 1025 | 298 792,88 | 1 213 840,71 |

**Условный номер земельного участка** :ЗУ676

**Площадь земельного участка** 4 600 м²

| **Обозначение характерных точек границ** | **Координаты, м** | |
|---|---|---|
| | **X** | **Y** |
| **1** | **2** | **3** |
| 651 | 298 647,68 | 1 213 723,23 |
| 1761 | 298 654,32 | 1 213 696,54 |
| 1762 | 298 660,96 | 1 213 669,85 |
| 1763 | 298 667,60 | 1 213 643,16 |
| 1764 | 298 674,24 | 1 213 616,48 |
| 1765 | 298 680,87 | 1 213 589,79 |

| | | |
|---|---|---|
| 1766 | 298 687,51 | 1 213 563,10 |
| 1767 | 298 694,15 | 1 213 536,41 |
| 1768 | 298 700,78 | 1 213 509,76 |
| 1769 | 298 703,19 | 1 213 500,05 |
| 1770 | 298 710,47 | 1 213 470,79 |
| 1771 | 298 716,99 | 1 213 444,58 |
| 1772 | 298 723,51 | 1 213 418,38 |
| 1773 | 298 730,03 | 1 213 392,18 |
| 1774 | 298 736,54 | 1 213 365,98 |
| 1775 | 298 743,06 | 1 213 339,77 |
| 1776 | 298 749,58 | 1 213 313,57 |
| 1777 | 298 756,24 | 1 213 286,79 |
| 1778 | 298 758,73 | 1 213 276,78 |
| 1779 | 298 766,70 | 1 213 278,67 |
| 631 | 298 768,46 | 1 213 279,09 |
| 630 | 298 765,96 | 1 213 289,13 |
| 1780 | 298 759,30 | 1 213 315,91 |
| 1781 | 298 752,78 | 1 213 342,11 |
| 1782 | 298 746,27 | 1 213 368,31 |
| 1783 | 298 739,75 | 1 213 394,52 |
| 1784 | 298 733,23 | 1 213 420,72 |
| 1785 | 298 726,71 | 1 213 446,92 |
| 1786 | 298 720,21 | 1 213 473,05 |
| 637 | 298 712,93 | 1 213 502,36 |
| 636 | 298 710,51 | 1 213 512,06 |
| 1787 | 298 703,88 | 1 213 538,72 |
| 1788 | 298 697,24 | 1 213 565,40 |
| 1789 | 298 690,60 | 1 213 592,09 |
| 1790 | 298 683,97 | 1 213 618,78 |
| 1791 | 298 677,33 | 1 213 645,47 |
| 1792 | 298 670,69 | 1 213 672,16 |
| 1793 | 298 664,05 | 1 213 698,85 |
| 652 | 298 657,41 | 1 213 725,53 |
| 651 | 298 647,68 | 1 213 723,23 |

**Условный номер земельного участка** :ЗУ677

**Площадь земельного участка** 11 430 м²

| **Обозначение характерных точек границ** | **Координаты, м** | |
|---|---|---|
| | **X** | **Y** |
| **1** | **2** | **3** |
| 648 | 298 570,02 | 1 213 704,89 |
| 1794 | 298 578,46 | 1 213 670,99 |
| 1795 | 298 584,47 | 1 213 646,80 |
| 1796 | 298 590,12 | 1 213 624,07 |
| 1797 | 298 597,02 | 1 213 596,34 |
| 1798 | 298 603,06 | 1 213 572,07 |
| 1799 | 298 609,09 | 1 213 547,81 |
| 1800 | 298 615,13 | 1 213 523,55 |
| 1801 | 298 623,13 | 1 213 491,39 |

| | | |
|---|---|---|
| 1802 | 298 625,54 | 1 213 481,68 |
| 1803 | 298 633,80 | 1 213 448,47 |
| 1804 | 298 639,84 | 1 213 424,20 |
| 1805 | 298 645,87 | 1 213 399,94 |
| 1806 | 298 652,39 | 1 213 373,74 |
| 1807 | 298 658,43 | 1 213 349,48 |
| 1808 | 298 664,46 | 1 213 325,21 |
| 1809 | 298 670,50 | 1 213 300,95 |
| 1810 | 298 678,65 | 1 213 268,17 |
| 1811 | 298 681,09 | 1 213 258,47 |
| 1812 | 298 687,51 | 1 213 232,63 |
| 1813 | 298 693,72 | 1 213 207,68 |
| 1814 | 298 699,92 | 1 213 182,74 |
| 1815 | 298 706,12 | 1 213 157,80 |
| 1816 | 298 712,32 | 1 213 132,86 |
| 1817 | 298 718,52 | 1 213 107,92 |
| 1818 | 298 724,72 | 1 213 082,98 |
| 1819 | 298 730,92 | 1 213 058,04 |
| 1820 | 298 737,22 | 1 213 032,72 |
| 1821 | 298 739,63 | 1 213 023,02 |
| 1822 | 298 747,84 | 1 212 990,02 |
| 1823 | 298 754,26 | 1 212 964,20 |
| 1824 | 298 760,68 | 1 212 938,39 |
| 1825 | 298 767,10 | 1 212 912,59 |
| 1826 | 298 773,58 | 1 212 886,54 |
| 1827 | 298 780,00 | 1 212 860,73 |
| 1828 | 298 786,42 | 1 212 834,91 |
| 1829 | 298 794,13 | 1 212 804,04 |
| 1830 | 298 795,02 | 1 212 800,47 |
| 1831 | 298 804,89 | 1 212 802,06 |
| 1832 | 298 804,09 | 1 212 805,29 |
| 1833 | 298 796,66 | 1 212 835,17 |
| 1834 | 298 786,91 | 1 212 874,36 |
| 1835 | 298 779,83 | 1 212 902,81 |
| 1836 | 298 773,80 | 1 212 927,05 |
| 1837 | 298 768,67 | 1 212 947,68 |
| 1838 | 298 763,25 | 1 212 969,47 |
| 1839 | 298 757,66 | 1 212 991,94 |
| 1840 | 298 749,36 | 1 213 025,32 |
| 1841 | 298 746,95 | 1 213 035,02 |
| 1842 | 298 738,57 | 1 213 068,95 |
| 1592 | 298 730,65 | 1 213 100,47 |
| 1591 | 298 727,05 | 1 213 115,03 |
| 1843 | 298 718,97 | 1 213 147,49 |
| 1597 | 298 710,71 | 1 213 180,64 |
| 1596 | 298 707,11 | 1 213 195,20 |
| 1844 | 298 699,25 | 1 213 226,78 |
| 1845 | 298 690,80 | 1 213 260,77 |
| 1846 | 298 688,38 | 1 213 270,47 |
| 1847 | 298 681,72 | 1 213 297,25 |

| | | |
|---|---|---|
| 1848 | 298 675,41 | 1 213 323,51 |
| 1849 | 298 668,69 | 1 213 349,66 |
| 1850 | 298 662,17 | 1 213 375,86 |
| 1851 | 298 655,65 | 1 213 402,06 |
| 1852 | 298 649,13 | 1 213 428,27 |
| 1853 | 298 645,15 | 1 213 444,29 |
| 1854 | 298 649,85 | 1 213 447,49 |
| 1855 | 298 653,28 | 1 213 450,51 |
| 1856 | 298 657,13 | 1 213 454,84 |
| 1857 | 298 660,19 | 1 213 459,39 |
| 1858 | 298 664,09 | 1 213 468,40 |
| 1859 | 298 665,60 | 1 213 475,91 |
| 1860 | 298 665,76 | 1 213 483,04 |
| 1861 | 298 664,50 | 1 213 490,90 |
| 1862 | 298 662,38 | 1 213 500,72 |
| 1863 | 298 659,44 | 1 213 508,71 |
| 1864 | 298 655,92 | 1 213 514,70 |
| 1865 | 298 651,84 | 1 213 519,72 |
| 1866 | 298 646,11 | 1 213 524,81 |
| 1867 | 298 640,30 | 1 213 528,50 |
| 1868 | 298 634,10 | 1 213 531,17 |
| 1869 | 298 628,37 | 1 213 532,69 |
| 1870 | 298 622,99 | 1 213 533,36 |
| 1871 | 298 619,60 | 1 213 547,01 |
| 1872 | 298 612,96 | 1 213 573,70 |
| 1873 | 298 606,32 | 1 213 600,39 |
| 1874 | 298 599,68 | 1 213 627,08 |
| 1875 | 298 593,04 | 1 213 653,76 |
| 1876 | 298 586,41 | 1 213 680,45 |
| 649 | 298 579,77 | 1 213 707,14 |
| 648 | 298 570,02 | 1 213 704,89 |

**Условный номер земельного участка** :ЗУ678

**Площадь земельного участка** 5 000 м²

| **Обозначение характерных точек границ** | **Координаты, м** | |
|---|---|---|
| | **X** | **Y** |
| **1** | **2** | **3** |
| 1129 | 298 333,74 | 1 213 722,64 |
| 1130 | 298 231,58 | 1 213 698,44 |
| 561 | 298 243,08 | 1 213 652,20 |
| 480 | 298 345,21 | 1 213 676,42 |
| 1129 | 298 333,74 | 1 213 722,64 |

**Условный номер земельного участка** :ЗУ679

**Площадь земельного участка** 3 694 м²

| **Обозначение характерных точек границ** | **Координаты, м** | |
|---|---|---|
| | **X** | **Y** |
| **1** | **2** | **3** |

| | | |
|---|---|---|
| 62 | 298 169,65 | 1 214 371,57 |
| 61 | 298 193,31 | 1 214 275,89 |
| 1131 | 298 216,98 | 1 214 180,21 |
| 1242 | 298 235,30 | 1 214 184,76 |
| 1241 | 298 232,02 | 1 214 197,96 |
| 1237 | 298 228,73 | 1 214 211,15 |
| 1236 | 298 187,77 | 1 214 375,86 |
| 62 | 298 169,65 | 1 214 371,57 |

**Условный номер земельного участка** :ЗУ680

**Площадь земельного участка** 2 479 м²

| **Обозначение характерных точек границ** | **Координаты, м** | |
|---|---|---|
| | **X** | **Y** |
| **1** | **2** | **3** |
| 1877 | 298 176,14 | 1 214 397,74 |
| 1878 | 298 166,95 | 1 214 434,68 |
| 1722 | 298 159,78 | 1 214 464,33 |
| 1721 | 298 155,96 | 1 214 478,84 |
| 1879 | 298 148,84 | 1 214 507,46 |
| 1727 | 298 141,24 | 1 214 538,04 |
| 1726 | 298 137,62 | 1 214 552,60 |
| 1880 | 298 130,25 | 1 214 582,20 |
| 1881 | 298 122,43 | 1 214 613,65 |
| 1882 | 298 116,40 | 1 214 637,91 |
| 1883 | 298 106,69 | 1 214 635,54 |
| 1884 | 298 112,72 | 1 214 611,28 |
| 1885 | 298 120,84 | 1 214 578,61 |
| 1886 | 298 126,88 | 1 214 554,35 |
| 1887 | 298 132,91 | 1 214 530,09 |
| 1888 | 298 139,43 | 1 214 503,89 |
| 1889 | 298 145,46 | 1 214 479,62 |
| 1890 | 298 151,50 | 1 214 455,36 |
| 1891 | 298 157,53 | 1 214 431,10 |
| 1892 | 298 166,39 | 1 214 395,49 |
| 1877 | 298 176,14 | 1 214 397,74 |

**Условный номер земельного участка** :ЗУ681

**Площадь земельного участка** 763 м²

| **Обозначение характерных точек границ** | **Координаты, м** | |
|---|---|---|
| | **X** | **Y** |
| **1** | **2** | **3** |
| 1047 | 298 820,04 | 1 213 042,04 |
| 1046 | 298 819,54 | 1 213 052,90 |
| 1893 | 298 795,46 | 1 213 047,03 |
| 1894 | 298 771,20 | 1 213 041,00 |
| 1841 | 298 746,95 | 1 213 035,02 |
| 1840 | 298 749,36 | 1 213 025,32 |
| 1895 | 298 770,99 | 1 213 030,44 |

| | | |
|---|---|---|
| 1896 | 298 795,51 | 1 213 036,24 |
| 1047 | 298 820,04 | 1 213 042,04 |
| **Условный номер земельного участка** | :ЗУ682 | |
| **Площадь земельного участка** | 999 м² | |
| **Обозначение характерных точек границ** | **Координаты, м** | |
| | **X** | **Y** |
| **1** | **2** | **3** |
| 1821 | 298 739,63 | 1 213 023,02 |
| 1820 | 298 737,22 | 1 213 032,72 |
| 1897 | 298 703,53 | 1 213 024,74 |
| 1898 | 298 673,95 | 1 213 017,75 |
| 320 | 298 639,90 | 1 213 009,69 |
| 319 | 298 642,31 | 1 212 999,99 |
| 1899 | 298 666,64 | 1 213 005,75 |
| 1900 | 298 690,97 | 1 213 011,50 |
| 1901 | 298 715,30 | 1 213 017,26 |
| 1821 | 298 739,63 | 1 213 023,02 |
| **Условный номер земельного участка** | :ЗУ683 | |
| **Площадь земельного участка** | 2 292 м² | |
| **Обозначение характерных точек границ** | **Координаты, м** | |
| | **X** | **Y** |
| **1** | **2** | **3** |
| 24 | 298 622,34 | 1 212 980,88 |
| 448 | 298 625,30 | 1 213 006,24 |
| 1902 | 298 600,59 | 1 213 000,39 |
| 1903 | 298 576,26 | 1 212 994,64 |
| 1904 | 298 551,93 | 1 212 988,88 |
| 450 | 298 527,98 | 1 212 983,21 |
| 26 | 298 533,77 | 1 212 959,92 |
| 25 | 298 572,70 | 1 212 969,13 |
| 24 | 298 622,34 | 1 212 980,88 |
| **Условный номер земельного участка** | :ЗУ684 | |
| **Площадь земельного участка** | 2 527 м² | |
| **Обозначение характерных точек границ** | **Координаты, м** | |
| | **X** | **Y** |
| **1** | **2** | **3** |
| 29 | 298 524,04 | 1 212 957,62 |
| 507 | 298 518,25 | 1 212 980,91 |
| 1905 | 298 492,90 | 1 212 974,91 |
| 1906 | 298 467,29 | 1 212 969,16 |
| 1907 | 298 441,81 | 1 212 962,83 |
| 534 | 298 416,06 | 1 212 956,73 |
| 36 | 298 421,85 | 1 212 933,45 |

| | | |
|---|---|---|
| 35 | 298 431,68 | 1 212 935,78 |
| 30 | 298 454,64 | 1 212 941,21 |
| 29 | 298 524,04 | 1 212 957,62 |

**Условный номер земельного участка** :ЗУ685

**Площадь земельного участка** 710 м²

| **Обозначение характерных точек границ** | **Координаты, м** | |
|---|---|---|
| | **X** | **Y** |
| **1** | **2** | **3** |
| 1778 | 298 758,73 | 1 213 276,78 |
| 1777 | 298 756,24 | 1 213 286,79 |
| 1908 | 298 722,00 | 1 213 278,56 |
| 1846 | 298 688,38 | 1 213 270,47 |
| 1845 | 298 690,80 | 1 213 260,77 |
| 1909 | 298 716,09 | 1 213 266,70 |
| 1910 | 298 741,40 | 1 213 272,68 |
| 1778 | 298 758,73 | 1 213 276,78 |

**Условный номер земельного участка** :ЗУ686

**Площадь земельного участка** 1 002 м²

| **Обозначение характерных точек границ** | **Координаты, м** | |
|---|---|---|
| | **X** | **Y** |
| **1** | **2** | **3** |
| 1811 | 298 681,09 | 1 213 258,47 |
| 1810 | 298 678,65 | 1 213 268,17 |
| 1911 | 298 653,94 | 1 213 262,33 |
| 1912 | 298 629,61 | 1 213 256,57 |
| 1913 | 298 605,27 | 1 213 250,87 |
| 332 | 298 581,33 | 1 213 245,14 |
| 331 | 298 583,74 | 1 213 235,44 |
| 1914 | 298 617,81 | 1 213 243,50 |
| 1915 | 298 647,41 | 1 213 250,50 |
| 1811 | 298 681,09 | 1 213 258,47 |

**Условный номер земельного участка** :ЗУ687

**Площадь земельного участка** 699 м²

| **Обозначение характерных точек границ** | **Координаты, м** | |
|---|---|---|
| | **X** | **Y** |
| **1** | **2** | **3** |
| 434 | 298 539,80 | 1 213 225,04 |
| 433 | 298 537,50 | 1 213 234,77 |
| 1916 | 298 507,22 | 1 213 227,61 |
| 460 | 298 469,41 | 1 213 218,66 |
| 459 | 298 471,83 | 1 213 208,96 |
| 1917 | 298 509,90 | 1 213 217,97 |
| 434 | 298 539,80 | 1 213 225,04 |

| | | |
|---|---|---|
| **Условный номер земельного участка** | :ЗУ688 | |
| **Площадь земельного участка** | 1 055 м² | |
| **Обозначение характерных точек границ** | **Координаты, м** | |
| | **X** | **Y** |
| **1** | **2** | **3** |
| 499 | 298 462,10 | 1 213 206,66 |
| 498 | 298 459,67 | 1 213 216,42 |
| 1918 | 298 430,10 | 1 213 209,40 |
| 1919 | 298 405,76 | 1 213 203,69 |
| 1920 | 298 381,44 | 1 213 197,86 |
| 543 | 298 357,50 | 1 213 192,18 |
| 542 | 298 359,91 | 1 213 182,49 |
| 1921 | 298 385,66 | 1 213 188,57 |
| 1922 | 298 411,21 | 1 213 194,60 |
| 1923 | 298 436,75 | 1 213 200,66 |
| 499 | 298 462,10 | 1 213 206,66 |
| **Условный номер земельного участка** | :ЗУ689 | |
| **Площадь земельного участка** | 397 м² | |
| **Обозначение характерных точек границ** | **Координаты, м** | |
| | **X** | **Y** |
| **1** | **2** | **3** |
| 1769 | 298 703,19 | 1 213 500,05 |
| 1768 | 298 700,78 | 1 213 509,76 |
| 1862 | 298 662,38 | 1 213 500,72 |
| 1861 | 298 664,50 | 1 213 490,90 |
| 1769 | 298 703,19 | 1 213 500,05 |
| **Условный номер земельного участка** | :ЗУ690 | |
| **Площадь земельного участка** | 999 м² | |
| **Обозначение характерных точек границ** | **Координаты, м** | |
| | **X** | **Y** |
| **1** | **2** | **3** |
| 1802 | 298 625,54 | 1 213 481,68 |
| 1801 | 298 623,13 | 1 213 491,39 |
| 1924 | 298 598,42 | 1 213 485,54 |
| 1925 | 298 574,09 | 1 213 479,78 |
| 1926 | 298 549,76 | 1 213 474,03 |
| 341 | 298 525,81 | 1 213 468,36 |
| 340 | 298 528,22 | 1 213 458,65 |
| 1927 | 298 552,16 | 1 213 464,38 |
| 1928 | 298 576,50 | 1 213 470,08 |
| 1929 | 298 600,83 | 1 213 475,83 |
| 1802 | 298 625,54 | 1 213 481,68 |
| **Условный номер земельного участка** | :ЗУ691 | |

| **Площадь земельного участка** | 1 003 м² | |
|---|---|---|
| **Обозначение характерных точек границ** | **Координаты, м** | |
| | **X** | **Y** |
| **1** | **2** | **3** |
| 418 | 298 513,63 | 1 213 455,20 |
| 417 | 298 511,21 | 1 213 464,90 |
| 1930 | 298 486,47 | 1 213 459,18 |
| 1931 | 298 462,17 | 1 213 453,30 |
| 1932 | 298 437,82 | 1 213 447,54 |
| 470 | 298 413,89 | 1 213 441,88 |
| 469 | 298 416,31 | 1 213 432,17 |
| 1933 | 298 440,85 | 1 213 437,98 |
| 1934 | 298 465,18 | 1 213 443,74 |
| 1935 | 298 489,51 | 1 213 449,49 |
| 418 | 298 513,63 | 1 213 455,20 |
| **Условный номер земельного участка** | :ЗУ692 | |
| **Площадь земельного участка** | 1 048 м² | |
| **Обозначение характерных точек границ** | **Координаты, м** | |
| | **X** | **Y** |
| **1** | **2** | **3** |
| 490 | 298 406,57 | 1 213 429,87 |
| 489 | 298 404,16 | 1 213 439,58 |
| 1936 | 298 378,28 | 1 213 433,45 |
| 1937 | 298 353,95 | 1 213 427,69 |
| 1938 | 298 329,62 | 1 213 421,94 |
| 552 | 298 301,97 | 1 213 415,40 |
| 551 | 298 304,39 | 1 213 405,69 |
| 1939 | 298 328,34 | 1 213 411,36 |
| 1940 | 298 352,65 | 1 213 417,20 |
| 1941 | 298 377,00 | 1 213 422,87 |
| 490 | 298 406,57 | 1 213 429,87 |
| **Условный номер земельного участка** | :ЗУ693 | |
| **Площадь земельного участка** | 2 402 м² | |
| **Обозначение характерных точек границ** | **Координаты, м** | |
| | **X** | **Y** |
| **1** | **2** | **3** |
| 409 | 298 458,10 | 1 213 678,41 |
| 408 | 298 452,30 | 1 213 701,70 |
| 479 | 298 354,96 | 1 213 678,72 |
| 478 | 298 360,79 | 1 213 655,39 |
| 1942 | 298 384,74 | 1 213 661,05 |
| 1943 | 298 409,07 | 1 213 666,81 |
| 1944 | 298 433,40 | 1 213 672,57 |
| 409 | 298 458,10 | 1 213 678,41 |

| **Условный номер земельного участка** | :ЗУ694 |
|---|---|
| **Площадь земельного участка** | 2 520 м² |

| **Обозначение характерных точек границ** | **Координаты, м** | |
|---|---|---|
| | **X** | **Y** |
| **1** | **2** | **3** |
| 481 | 298 351,04 | 1 213 653,14 |
| 480 | 298 345,21 | 1 213 676,42 |
| 561 | 298 243,08 | 1 213 652,20 |
| 560 | 298 248,87 | 1 213 628,91 |
| 1945 | 298 276,50 | 1 213 635,46 |
| 1946 | 298 300,84 | 1 213 641,23 |
| 1947 | 298 325,16 | 1 213 647,00 |
| 481 | 298 351,04 | 1 213 653,14 |

| **Условный номер земельного участка** | :ЗУ695 |
|---|---|
| **Площадь земельного участка** | 16 140 м² |

| **Обозначение характерных точек границ** | **Координаты, м** | |
|---|---|---|
| | **X** | **Y** |
| **1** | **2** | **3** |
| 609 | 298 212,63 | 1 213 619,89 |
| 608 | 298 206,83 | 1 213 643,19 |
| 1133 | 298 143,24 | 1 213 627,37 |
| 1139 | 298 128,68 | 1 213 623,75 |
| 1140 | 298 065,08 | 1 213 607,93 |
| 1948 | 298 045,09 | 1 213 602,95 |
| 1949 | 298 015,97 | 1 213 595,71 |
| 1148 | 297 992,68 | 1 213 589,92 |
| 1147 | 297 961,90 | 1 213 582,26 |
| 1151 | 297 931,12 | 1 213 574,61 |
| 1153 | 297 900,34 | 1 213 566,95 |
| 1155 | 297 869,56 | 1 213 559,29 |
| 1157 | 297 838,77 | 1 213 551,64 |
| 1159 | 297 807,99 | 1 213 543,98 |
| 1161 | 297 777,21 | 1 213 536,32 |
| 1163 | 297 746,43 | 1 213 528,67 |
| 1165 | 297 715,65 | 1 213 521,01 |
| 1167 | 297 684,86 | 1 213 513,35 |
| 1950 | 297 661,57 | 1 213 507,56 |
| 1170 | 297 637,57 | 1 213 501,59 |
| 1173 | 297 598,57 | 1 213 491,89 |
| 1177 | 297 555,03 | 1 213 481,06 |
| 976 | 297 559,32 | 1 213 457,39 |
| 975 | 297 601,34 | 1 213 467,85 |
| 974 | 297 643,36 | 1 213 478,30 |
| 1951 | 297 667,37 | 1 213 484,27 |
| 1109 | 297 690,66 | 1 213 490,06 |
| 1107 | 297 721,44 | 1 213 497,72 |

| | | |
|---|---|---|
| 1105 | 297 746,62 | 1 213 503,98 |
| 1103 | 297 771,81 | 1 213 510,25 |
| 1101 | 297 797,00 | 1 213 516,51 |
| 1099 | 297 822,18 | 1 213 522,78 |
| 1097 | 297 847,37 | 1 213 529,04 |
| 1095 | 297 872,55 | 1 213 535,31 |
| 1093 | 297 897,74 | 1 213 541,57 |
| 1091 | 297 922,92 | 1 213 547,83 |
| 1089 | 297 948,11 | 1 213 554,10 |
| 1086 | 297 973,29 | 1 213 560,36 |
| 1087 | 297 998,47 | 1 213 566,63 |
| 1952 | 298 021,76 | 1 213 572,42 |
| 1014 | 298 050,89 | 1 213 579,66 |
| 1013 | 298 073,99 | 1 213 585,41 |
| 1011 | 298 097,10 | 1 213 591,16 |
| 1009 | 298 120,20 | 1 213 596,91 |
| 1007 | 298 143,31 | 1 213 602,65 |
| 1005 | 298 166,41 | 1 213 608,40 |
| 1003 | 298 189,52 | 1 213 614,15 |
| 609 | 298 212,63 | 1 213 619,89 |

**Условный номер земельного участка** :ЗУ696

**Площадь земельного участка** 3 236 м²

| **Обозначение характерных точек границ** | **Координаты, м** | |
|---|---|---|
| | **X** | **Y** |
| **1** | **2** | **3** |
| 407 | 298 408,46 | 1 213 877,89 |
| 406 | 298 395,44 | 1 213 930,18 |
| 1953 | 298 391,45 | 1 213 928,66 |
| 1954 | 298 386,76 | 1 213 926,30 |
| 1955 | 298 381,45 | 1 213 922,76 |
| 1956 | 298 375,86 | 1 213 917,69 |
| 1957 | 298 372,57 | 1 213 913,77 |
| 1958 | 298 368,30 | 1 213 906,95 |
| 1959 | 298 365,06 | 1 213 898,88 |
| 1960 | 298 363,56 | 1 213 891,94 |
| 1961 | 298 350,18 | 1 213 888,78 |
| 1962 | 298 328,35 | 1 213 883,61 |
| 522 | 298 305,37 | 1 213 878,17 |
| 521 | 298 311,20 | 1 213 854,88 |
| 407 | 298 408,46 | 1 213 877,89 |

**Условный номер земельного участка** :ЗУ697

**Площадь земельного участка** 2 524 м²

| **Обозначение характерных точек границ** | **Координаты, м** | |
|---|---|---|
| | **X** | **Y** |
| **1** | **2** | **3** |
| 520 | 298 301,47 | 1 213 852,58 |

| | | |
|---|---|---|
| 519 | 298 295,62 | 1 213 875,93 |
| 1963 | 298 269,74 | 1 213 869,79 |
| 1964 | 298 245,43 | 1 213 864,02 |
| 1965 | 298 221,14 | 1 213 858,26 |
| 563 | 298 193,45 | 1 213 851,69 |
| 562 | 298 199,25 | 1 213 828,40 |
| 520 | 298 301,47 | 1 213 852,58 |

**Условный номер земельного участка** :ЗУ698

**Площадь земельного участка** 29 933 м²

| **Обозначение характерных точек границ** | **Координаты, м** | |
|---|---|---|
| | **X** | **Y** |
| **1** | **2** | **3** |
| 607 | 298 163,01 | 1 213 819,38 |
| 606 | 298 157,21 | 1 213 842,67 |
| 1966 | 297 966,32 | 1 213 795,19 |
| 1967 | 297 949,85 | 1 213 861,40 |
| 605 | 298 140,74 | 1 213 908,88 |
| 604 | 298 136,74 | 1 213 924,99 |
| 1205 | 297 945,84 | 1 213 877,51 |
| 1209 | 297 922,55 | 1 213 871,71 |
| 1212 | 297 614,77 | 1 213 795,16 |
| 1215 | 297 591,48 | 1 213 789,36 |
| 1218 | 297 503,69 | 1 213 767,53 |
| 1968 | 297 506,57 | 1 213 751,14 |
| 1969 | 297 595,49 | 1 213 773,26 |
| 1970 | 297 611,95 | 1 213 707,05 |
| 1971 | 297 518,21 | 1 213 683,73 |
| 1178 | 297 522,51 | 1 213 660,07 |
| 1175 | 297 557,18 | 1 213 668,69 |
| 1174 | 297 593,74 | 1 213 677,79 |
| 1972 | 297 617,75 | 1 213 683,76 |
| 1200 | 297 641,04 | 1 213 689,55 |
| 1198 | 297 671,82 | 1 213 697,21 |
| 1196 | 297 702,60 | 1 213 704,86 |
| 1194 | 297 733,38 | 1 213 712,52 |
| 1192 | 297 764,17 | 1 213 720,18 |
| 1190 | 297 794,95 | 1 213 727,83 |
| 1188 | 297 825,73 | 1 213 735,49 |
| 1186 | 297 856,51 | 1 213 743,15 |
| 1184 | 297 887,29 | 1 213 750,80 |
| 1182 | 297 918,08 | 1 213 758,46 |
| 1181 | 297 948,85 | 1 213 766,12 |
| 1973 | 297 972,15 | 1 213 771,91 |
| 1974 | 298 001,27 | 1 213 779,15 |
| 1141 | 298 021,26 | 1 213 784,13 |
| 1134 | 298 084,85 | 1 213 799,94 |
| 1132 | 298 099,41 | 1 213 803,57 |
| 607 | 298 163,01 | 1 213 819,38 |

| | | |
|---|---|---|
| 1975 | 297 635,24 | 1 213 712,84 |
| 1976 | 297 943,06 | 1 213 789,41 |
| 1977 | 297 926,59 | 1 213 855,61 |
| 1978 | 297 618,78 | 1 213 779,05 |
| 1975 | 297 635,24 | 1 213 712,84 |

**Условный номер земельного участка** :ЗУ699

**Площадь земельного участка** 1 046 м²

| **Обозначение характерных точек границ** | **Координаты, м** | |
|---|---|---|
| | **X** | **Y** |
| **1** | **2** | **3** |
| 1979 | 298 524,76 | 1 214 217,41 |
| 1980 | 298 521,14 | 1 214 231,96 |
| 1981 | 298 487,28 | 1 214 223,95 |
| 1982 | 298 453,22 | 1 214 215,89 |
| 1983 | 298 456,84 | 1 214 201,34 |
| 1984 | 298 490,70 | 1 214 209,35 |
| 1979 | 298 524,76 | 1 214 217,41 |

**Условный номер земельного участка** :ЗУ700

**Площадь земельного участка** 1 500 м²

| **Обозначение характерных точек границ** | **Координаты, м** | |
|---|---|---|
| | **X** | **Y** |
| **1** | **2** | **3** |
| 1985 | 298 447,11 | 1 214 199,03 |
| 1986 | 298 443,49 | 1 214 213,59 |
| 1987 | 298 418,78 | 1 214 207,74 |
| 1988 | 298 394,45 | 1 214 201,99 |
| 1989 | 298 370,12 | 1 214 196,23 |
| 365 | 298 346,17 | 1 214 190,56 |
| 364 | 298 349,79 | 1 214 176,01 |
| 1990 | 298 374,12 | 1 214 181,76 |
| 1991 | 298 398,45 | 1 214 187,52 |
| 1992 | 298 422,78 | 1 214 193,28 |
| 1985 | 298 447,11 | 1 214 199,03 |

**Условный номер земельного участка** :ЗУ701

**Площадь земельного участка** 7 452 м²

| **Обозначение характерных точек границ** | **Координаты, м** | |
|---|---|---|
| | **X** | **Y** |
| **1** | **2** | **3** |
| 397 | 298 335,19 | 1 214 172,55 |
| 396 | 298 325,83 | 1 214 207,28 |
| 1234 | 298 253,38 | 1 214 189,26 |
| 1240 | 298 246,74 | 1 214 187,61 |

| | | |
|---|---|---|
| 1242 | 298 235,30 | 1 214 184,76 |
| 1131 | 298 216,98 | 1 214 180,21 |
| 573 | 298 117,87 | 1 214 155,56 |
| 572 | 298 125,96 | 1 214 123,04 |
| 1993 | 298 154,22 | 1 214 129,76 |
| 1994 | 298 178,55 | 1 214 135,52 |
| 1995 | 298 202,88 | 1 214 141,29 |
| 509 | 298 228,13 | 1 214 147,28 |
| 532 | 298 237,88 | 1 214 149,52 |
| 1996 | 298 262,21 | 1 214 155,27 |
| 1997 | 298 286,52 | 1 214 161,03 |
| 1998 | 298 310,89 | 1 214 166,80 |
| 397 | 298 335,19 | 1 214 172,55 |

**Условный номер земельного участка** :ЗУ702

**Площадь земельного участка** 27 914 м²

| **Обозначение характерных точек границ** | **Координаты, м** | |
|---|---|---|
| | **X** | **Y** |
| **1** | **2** | **3** |
| 603 | 298 095,90 | 1 214 089,19 |
| 1999 | 298 091,65 | 1 214 106,27 |
| 2000 | 297 900,79 | 1 214 058,79 |
| 2001 | 297 896,16 | 1 214 077,41 |
| 2002 | 298 087,02 | 1 214 124,88 |
| 602 | 298 081,63 | 1 214 146,54 |
| 1244 | 298 060,83 | 1 214 141,37 |
| 1247 | 298 040,03 | 1 214 136,19 |
| 1250 | 298 019,23 | 1 214 131,02 |
| 1252 | 297 998,43 | 1 214 125,85 |
| 1272 | 297 975,14 | 1 214 120,05 |
| 1275 | 297 954,04 | 1 214 114,81 |
| 1278 | 297 932,95 | 1 214 109,56 |
| 1281 | 297 911,86 | 1 214 104,31 |
| 1283 | 297 890,77 | 1 214 099,07 |
| 1310 | 297 867,48 | 1 214 093,27 |
| 1313 | 297 837,66 | 1 214 085,86 |
| 1315 | 297 807,85 | 1 214 078,44 |
| 1331 | 297 784,56 | 1 214 072,65 |
| 1334 | 297 754,74 | 1 214 065,23 |
| 1336 | 297 725,12 | 1 214 057,86 |
| 1352 | 297 701,83 | 1 214 052,07 |
| 1355 | 297 672,01 | 1 214 044,66 |
| 1357 | 297 642,39 | 1 214 037,29 |
| 1373 | 297 619,10 | 1 214 031,49 |
| 1376 | 297 589,28 | 1 214 024,08 |
| 1378 | 297 559,66 | 1 214 016,71 |
| 1394 | 297 536,37 | 1 214 010,92 |
| 1397 | 297 504,06 | 1 214 002,88 |
| 1406 | 297 477,57 | 1 213 996,29 |

| | | |
|---|---|---|
| 2003 | 297 438,78 | 1 213 986,64 |
| 2004 | 297 449,37 | 1 213 928,37 |
| 1224 | 297 473,38 | 1 213 934,34 |
| 1223 | 297 550,64 | 1 213 953,56 |
| 1211 | 297 573,93 | 1 213 959,35 |
| 1210 | 297 881,74 | 1 214 035,92 |
| 1206 | 297 905,03 | 1 214 041,71 |
| 603 | 298 095,90 | 1 214 089,19 |
| | | |
| 2005 | 297 541,76 | 1 213 989,26 |
| 2006 | 297 466,79 | 1 213 970,61 |
| 2007 | 297 470,23 | 1 213 951,70 |
| 2008 | 297 546,39 | 1 213 970,64 |
| 2005 | 297 541,76 | 1 213 989,26 |
| | | |
| 2009 | 297 872,87 | 1 214 071,61 |
| 2010 | 297 565,05 | 1 213 995,05 |
| 2011 | 297 569,68 | 1 213 976,43 |
| 2012 | 297 877,50 | 1 214 053,00 |
| 2009 | 297 872,87 | 1 214 071,61 |
| **Условный номер земельного участка** | :ЗУ703 | |
| **Площадь земельного участка** | 363 м² | |
| **Обозначение характерных точек границ** | **Координаты, м** | |
| | **X** | **Y** |
| **1** | **2** | **3** |
| 2013 | 298 465,44 | 1 214 455,91 |
| 2014 | 298 463,02 | 1 214 465,62 |
| 2015 | 298 427,95 | 1 214 457,32 |
| 2016 | 298 429,78 | 1 214 447,48 |
| 2013 | 298 465,44 | 1 214 455,91 |
| **Условный номер земельного участка** | :ЗУ704 | |
| **Площадь земельного участка** | 1 000 м² | |
| **Обозначение характерных точек границ** | **Координаты, м** | |
| | **X** | **Y** |
| **1** | **2** | **3** |
| 2017 | 298 387,79 | 1 214 437,54 |
| 2018 | 298 385,37 | 1 214 447,25 |
| 2019 | 298 360,60 | 1 214 441,39 |
| 2020 | 298 336,27 | 1 214 435,63 |
| 2021 | 298 311,94 | 1 214 429,87 |
| 374 | 298 288,05 | 1 214 424,22 |
| 373 | 298 290,47 | 1 214 414,51 |
| 2022 | 298 314,42 | 1 214 420,18 |
| 2023 | 298 338,75 | 1 214 425,94 |
| 2024 | 298 363,08 | 1 214 431,70 |

| | | |
|---|---|---|
| 2017 | 298 387,79 | 1 214 437,54 |
| **Условный номер земельного участка** | :ЗУ705 | |
| **Площадь земельного участка** | 5 151 м² | |
| **Обозначение характерных точек границ** | **Координаты, м** | |
| | **X** | **Y** |
| **1** | **2** | **3** |
| 394 | 298 278,56 | 1 214 397,33 |
| 393 | 298 273,46 | 1 214 420,77 |
| 2025 | 298 248,75 | 1 214 414,92 |
| 2026 | 298 224,42 | 1 214 409,16 |
| 2027 | 298 200,09 | 1 214 403,41 |
| 1877 | 298 176,14 | 1 214 397,74 |
| 1892 | 298 166,39 | 1 214 395,49 |
| 2028 | 298 136,82 | 1 214 388,48 |
| 2029 | 298 112,49 | 1 214 382,71 |
| 2030 | 298 088,17 | 1 214 376,94 |
| 574 | 298 064,22 | 1 214 371,26 |
| 63 | 298 070,01 | 1 214 347,97 |
| 62 | 298 169,65 | 1 214 371,57 |
| 1236 | 298 187,77 | 1 214 375,86 |
| 1235 | 298 205,88 | 1 214 380,14 |
| 394 | 298 278,56 | 1 214 397,33 |
| **Условный номер земельного участка** | :ЗУ706 | |
| **Площадь земельного участка** | 14 939 м² | |
| **Обозначение характерных точек границ** | **Координаты, м** | |
| | **X** | **Y** |
| **1** | **2** | **3** |
| 594 | 298 033,76 | 1 214 339,00 |
| 593 | 298 027,97 | 1 214 362,29 |
| 1413 | 298 007,16 | 1 214 357,11 |
| 1416 | 297 986,36 | 1 214 351,94 |
| 1419 | 297 965,56 | 1 214 346,76 |
| 1421 | 297 944,76 | 1 214 341,59 |
| 1441 | 297 921,47 | 1 214 335,80 |
| 1444 | 297 900,38 | 1 214 330,55 |
| 1447 | 297 879,29 | 1 214 325,30 |
| 1450 | 297 858,20 | 1 214 320,06 |
| 1452 | 297 837,10 | 1 214 314,81 |
| 1479 | 297 813,81 | 1 214 309,02 |
| 1482 | 297 784,00 | 1 214 301,60 |
| 1484 | 297 754,18 | 1 214 294,19 |
| 1504 | 297 730,89 | 1 214 288,39 |
| 1503 | 297 701,18 | 1 214 281,00 |
| 1507 | 297 671,46 | 1 214 273,61 |
| 1528 | 297 648,17 | 1 214 267,81 |
| 1527 | 297 618,45 | 1 214 260,42 |

| | | |
|---|---|---|
| 1531 | 297 588,73 | 1 214 253,03 |
| 1552 | 297 565,44 | 1 214 247,24 |
| 1551 | 297 535,72 | 1 214 239,84 |
| 1555 | 297 506,00 | 1 214 232,45 |
| 1142 | 297 482,71 | 1 214 226,66 |
| 1145 | 297 423,91 | 1 214 212,03 |
| 1411 | 297 429,59 | 1 214 188,71 |
| 1410 | 297 488,50 | 1 214 203,38 |
| 1393 | 297 511,79 | 1 214 209,16 |
| 1392 | 297 541,41 | 1 214 216,53 |
| 1391 | 297 571,23 | 1 214 223,95 |
| 1372 | 297 594,52 | 1 214 229,74 |
| 1371 | 297 624,14 | 1 214 237,11 |
| 1370 | 297 653,96 | 1 214 244,53 |
| 1351 | 297 677,25 | 1 214 250,32 |
| 1350 | 297 706,87 | 1 214 257,69 |
| 1349 | 297 736,69 | 1 214 265,11 |
| 1330 | 297 759,98 | 1 214 270,90 |
| 1329 | 297 789,79 | 1 214 278,31 |
| 1328 | 297 819,61 | 1 214 285,73 |
| 1309 | 297 842,90 | 1 214 291,52 |
| 1308 | 297 863,99 | 1 214 296,77 |
| 1307 | 297 885,08 | 1 214 302,01 |
| 1306 | 297 906,17 | 1 214 307,26 |
| 1305 | 297 927,27 | 1 214 312,51 |
| 1271 | 297 950,56 | 1 214 318,30 |
| 1270 | 297 971,36 | 1 214 323,47 |
| 1269 | 297 992,16 | 1 214 328,65 |
| 1268 | 298 012,96 | 1 214 333,82 |
| 594 | 298 033,76 | 1 214 339,00 |

**Условный номер земельного участка** :ЗУ707

**Площадь земельного участка** 1 749 м²

| **Обозначение характерных точек границ** | **Координаты, м** | |
|---|---|---|
| | **X** | **Y** |
| **1** | **2** | **3** |
| 2031 | 298 408,79 | 1 214 683,65 |
| 2032 | 298 402,76 | 1 214 707,92 |
| 2033 | 298 334,97 | 1 214 691,34 |
| 2034 | 298 341,00 | 1 214 667,08 |
| 2035 | 298 375,02 | 1 214 675,26 |
| 2031 | 298 408,79 | 1 214 683,65 |

**Условный номер земельного участка** :ЗУ708

**Площадь земельного участка** 2 500 м²

| **Обозначение характерных точек границ** | **Координаты, м** | |
|---|---|---|
| | **X** | **Y** |
| **1** | **2** | **3** |

| | | |
|---|---|---|
| 2036 | 298 331,28 | 1 214 664,71 |
| 2037 | 298 325,25 | 1 214 688,97 |
| 383 | 298 228,11 | 1 214 665,22 |
| 382 | 298 234,14 | 1 214 640,96 |
| 2038 | 298 257,99 | 1 214 646,79 |
| 2039 | 298 282,27 | 1 214 652,73 |
| 2040 | 298 306,56 | 1 214 658,66 |
| 2036 | 298 331,28 | 1 214 664,71 |

**Условный номер земельного участка** :ЗУ709

**Площадь земельного участка** 2 500 м²

| **Обозначение характерных точек границ** | **Координаты, м** | |
|---|---|---|
| | **X** | **Y** |
| **1** | **2** | **3** |
| 385 | 298 219,57 | 1 214 637,40 |
| 384 | 298 213,55 | 1 214 661,66 |
| 1882 | 298 116,40 | 1 214 637,91 |
| 1881 | 298 122,43 | 1 214 613,65 |
| 2041 | 298 146,34 | 1 214 619,50 |
| 2042 | 298 170,62 | 1 214 625,43 |
| 2043 | 298 194,91 | 1 214 631,37 |
| 385 | 298 219,57 | 1 214 637,40 |

**Условный номер земельного участка** :ЗУ710

**Площадь земельного участка** 2 625 м²

| **Обозначение характерных точек границ** | **Координаты, м** | |
|---|---|---|
| | **X** | **Y** |
| **1** | **2** | **3** |
| 1884 | 298 112,72 | 1 214 611,28 |
| 1883 | 298 106,69 | 1 214 635,54 |
| 583 | 298 004,68 | 1 214 610,60 |
| 582 | 298 010,72 | 1 214 586,34 |
| 2044 | 298 034,63 | 1 214 592,19 |
| 2045 | 298 058,91 | 1 214 598,13 |
| 2046 | 298 083,20 | 1 214 604,06 |
| 1884 | 298 112,72 | 1 214 611,28 |

**Условный номер земельного участка** :ЗУ711

**Площадь земельного участка** 15 738 м²

| **Обозначение характерных точек границ** | **Координаты, м** | |
|---|---|---|
| | **X** | **Y** |
| **1** | **2** | **3** |
| 585 | 297 974,20 | 1 214 578,45 |
| 584 | 297 968,41 | 1 214 601,74 |
| 2047 | 297 362,75 | 1 214 453,69 |
| 1169 | 297 370,14 | 1 214 428,20 |

| | | |
|---|---|---|
| 1168 | 297 428,94 | 1 214 442,83 |
| 1203 | 297 452,23 | 1 214 448,61 |
| 1202 | 297 481,95 | 1 214 456,01 |
| 1208 | 297 511,67 | 1 214 463,40 |
| 1550 | 297 534,96 | 1 214 469,19 |
| 1549 | 297 564,68 | 1 214 476,58 |
| 1548 | 297 594,40 | 1 214 483,97 |
| 1526 | 297 617,69 | 1 214 489,77 |
| 1525 | 297 647,41 | 1 214 497,16 |
| 1524 | 297 677,13 | 1 214 504,55 |
| 1502 | 297 700,42 | 1 214 510,35 |
| 1501 | 297 730,23 | 1 214 517,76 |
| 1500 | 297 760,05 | 1 214 525,18 |
| 1478 | 297 783,34 | 1 214 530,97 |
| 1477 | 297 804,43 | 1 214 536,22 |
| 1476 | 297 825,52 | 1 214 541,47 |
| 1475 | 297 846,61 | 1 214 546,71 |
| 1474 | 297 867,71 | 1 214 551,96 |
| 1440 | 297 891,00 | 1 214 557,75 |
| 1439 | 297 911,80 | 1 214 562,93 |
| 1438 | 297 932,60 | 1 214 568,10 |
| 1437 | 297 953,40 | 1 214 573,27 |
| 585 | 297 974,20 | 1 214 578,45 |

**Условный номер земельного участка** :ЗУ712

**Площадь земельного участка** 2 609 м²

| **Обозначение характерных точек границ** | **Координаты, м** | |
|---|---|---|
| | **X** | **Y** |
| **1** | **2** | **3** |
| 508 | 298 551,47 | 1 212 847,36 |
| 28 | 298 545,48 | 1 212 871,45 |
| 34 | 298 436,86 | 1 212 873,10 |
| 533 | 298 443,03 | 1 212 848,27 |
| 3 | 298 449,48 | 1 212 848,91 |
| 508 | 298 551,47 | 1 212 847,36 |

**Условный номер земельного участка** :ЗУ713

**Площадь земельного участка** 13 263 м²

| **Обозначение характерных точек границ** | **Координаты, м** | |
|---|---|---|
| | **X** | **Y** |
| **1** | **2** | **3** |
| 4 | 298 405,47 | 1 212 844,57 |
| 37 | 298 401,47 | 1 212 860,68 |
| 40 | 298 378,39 | 1 212 854,93 |
| 44 | 298 355,28 | 1 212 849,18 |
| 47 | 298 332,17 | 1 212 843,42 |
| 50 | 298 309,06 | 1 212 837,67 |
| 53 | 298 285,96 | 1 212 831,92 |

| | | |
|---|---|---|
| 56 | 298 262,85 | 1 212 826,16 |
| 59 | 298 239,74 | 1 212 820,41 |
| 2048 | 298 210,62 | 1 212 813,17 |
| 68 | 298 187,49 | 1 212 806,74 |
| 67 | 298 162,82 | 1 212 798,41 |
| 73 | 298 145,64 | 1 212 792,60 |
| 72 | 298 137,99 | 1 212 790,70 |
| 76 | 298 112,81 | 1 212 784,44 |
| 79 | 298 087,62 | 1 212 778,17 |
| 82 | 298 062,44 | 1 212 771,91 |
| 85 | 298 037,25 | 1 212 765,64 |
| 88 | 298 012,07 | 1 212 759,38 |
| 91 | 297 986,88 | 1 212 753,11 |
| 94 | 297 961,70 | 1 212 746,85 |
| 97 | 297 936,51 | 1 212 740,58 |
| 100 | 297 911,32 | 1 212 734,32 |
| 103 | 297 880,54 | 1 212 726,66 |
| 105 | 297 857,24 | 1 212 720,91 |
| 108 | 297 839,12 | 1 212 716,37 |
| 112 | 297 833,25 | 1 212 714,90 |
| 116 | 297 789,11 | 1 212 700,23 |
| 118 | 297 779,75 | 1 212 697,12 |
| 119 | 297 762,44 | 1 212 691,36 |
| 123 | 297 732,91 | 1 212 686,05 |
| 122 | 297 709,18 | 1 212 681,97 |
| 127 | 297 654,73 | 1 212 672,60 |
| 2049 | 297 630,75 | 1 212 668,47 |
| 1562 | 297 630,84 | 1 212 651,58 |
| 152 | 297 640,93 | 1 212 653,33 |
| 18 | 297 669,54 | 1 212 658,31 |
| 17 | 297 766,56 | 1 212 675,19 |
| 16 | 297 837,90 | 1 212 698,90 |
| 15 | 297 861,26 | 1 212 704,75 |
| 10 | 297 884,56 | 1 212 710,51 |
| 9 | 298 150,32 | 1 212 776,61 |
| 8 | 298 180,96 | 1 212 786,97 |
| 13 | 298 191,74 | 1 212 789,66 |
| 5 | 298 214,63 | 1 212 797,06 |
| 4 | 298 405,47 | 1 212 844,57 |

**Условный номер земельного участка** :ЗУ714

**Площадь земельного участка** 1 585 м²

| **Обозначение характерных точек границ** | **Координаты, м** | |
|---|---|---|
| | **X** | **Y** |
| **1** | **2** | **3** |
| 2048 | 298 210,62 | 1 212 813,17 |
| 624 | 298 194,75 | 1 212 876,95 |
| 70 | 298 171,47 | 1 212 871,16 |
| 65 | 298 179,91 | 1 212 837,19 |

| | | |
|---|---|---|
| 68 | 298 187,49 | 1 212 806,74 |
| 2048 | 298 210,62 | 1 212 813,17 |
| **Условный номер земельного участка** | :ЗУ715 | |
| **Площадь земельного участка** | 1 881 м² | |
| **Обозначение характерных точек границ** | **Координаты, м** | |
| | **X** | **Y** |
| **1** | **2** | **3** |
| 622 | 298 188,96 | 1 212 900,24 |
| 627 | 298 170,04 | 1 212 976,30 |
| 158 | 298 146,75 | 1 212 970,51 |
| 153 | 298 156,21 | 1 212 932,48 |
| 156 | 298 165,67 | 1 212 894,45 |
| 622 | 298 188,96 | 1 212 900,24 |
| **Условный номер земельного участка** | :ЗУ716 | |
| **Площадь земельного участка** | 1 881 м² | |
| **Обозначение характерных точек границ** | **Координаты, м** | |
| | **X** | **Y** |
| **1** | **2** | **3** |
| 625 | 298 164,25 | 1 212 999,59 |
| 715 | 298 145,33 | 1 213 075,66 |
| 246 | 298 122,04 | 1 213 069,86 |
| 241 | 298 131,50 | 1 213 031,83 |
| 244 | 298 140,96 | 1 212 993,80 |
| 625 | 298 164,25 | 1 212 999,59 |
| **Условный номер земельного участка** | :ЗУ717 | |
| **Площадь земельного участка** | 1 881 м² | |
| **Обозначение характерных точек границ** | **Координаты, м** | |
| | **X** | **Y** |
| **1** | **2** | **3** |
| 696 | 298 139,54 | 1 213 098,95 |
| 749 | 298 120,61 | 1 213 175,01 |
| 748 | 298 097,33 | 1 213 169,22 |
| 2050 | 298 106,78 | 1 213 131,19 |
| 697 | 298 116,24 | 1 213 093,15 |
| 696 | 298 139,54 | 1 213 098,95 |
| **Условный номер земельного участка** | :ЗУ718 | |
| **Площадь земельного участка** | 1 881 м² | |
| **Обозначение характерных точек границ** | **Координаты, м** | |
| | **X** | **Y** |
| **1** | **2** | **3** |
| 723 | 298 114,82 | 1 213 198,30 |

| | | |
|---|---|---|
| 790 | 298 095,90 | 1 213 274,36 |
| 789 | 298 072,61 | 1 213 268,57 |
| 927 | 298 082,07 | 1 213 230,54 |
| 724 | 298 091,53 | 1 213 192,51 |
| 723 | 298 114,82 | 1 213 198,30 |

**Условный номер земельного участка** :ЗУ719

**Площадь земельного участка** 1 881 м²

| **Обозначение характерных точек границ** | **Координаты, м** | |
|---|---|---|
| | **X** | **Y** |
| **1** | **2** | **3** |
| 757 | 298 090,11 | 1 213 297,65 |
| 832 | 298 071,19 | 1 213 373,72 |
| 831 | 298 047,90 | 1 213 367,92 |
| 950 | 298 057,36 | 1 213 329,89 |
| 758 | 298 066,82 | 1 213 291,86 |
| 757 | 298 090,11 | 1 213 297,65 |

**Условный номер земельного участка** :ЗУ720

**Площадь земельного участка** 1 881 м²

| **Обозначение характерных точек границ** | **Координаты, м** | |
|---|---|---|
| | **X** | **Y** |
| **1** | **2** | **3** |
| 805 | 298 065,40 | 1 213 397,01 |
| 874 | 298 046,48 | 1 213 473,07 |
| 873 | 298 023,19 | 1 213 467,27 |
| 989 | 298 032,65 | 1 213 429,24 |
| 806 | 298 042,11 | 1 213 391,21 |
| 805 | 298 065,40 | 1 213 397,01 |

**Условный номер земельного участка** :ЗУ721

**Площадь земельного участка** 1 881 м²

| **Обозначение характерных точек границ** | **Координаты, м** | |
|---|---|---|
| | **X** | **Y** |
| **1** | **2** | **3** |
| 847 | 298 040,68 | 1 213 496,36 |
| 1952 | 298 021,76 | 1 213 572,42 |
| 1087 | 297 998,47 | 1 213 566,63 |
| 1084 | 298 007,93 | 1 213 528,60 |
| 848 | 298 017,39 | 1 213 490,57 |
| 847 | 298 040,68 | 1 213 496,36 |

**Условный номер земельного участка** :ЗУ722

**Площадь земельного участка** 4 358 м²

| **Обозначение** | **Координаты, м** |
|---|---|

| характерных точек границ | X | Y |
|---|---|---|
| 1 | 2 | 3 |
| 1949 | 298 015,97 | 1 213 595,71 |
| 1973 | 297 972,15 | 1 213 771,91 |
| 1181 | 297 948,85 | 1 213 766,12 |
| 1180 | 297 958,36 | 1 213 727,89 |
| 883 | 297 967,87 | 1 213 689,66 |
| 882 | 297 973,66 | 1 213 666,37 |
| 1149 | 297 983,17 | 1 213 628,14 |
| 1148 | 297 992,68 | 1 213 589,92 |
| 1949 | 298 015,97 | 1 213 595,71 |

**Условный номер земельного участка** :ЗУ723

**Площадь земельного участка** 4 061 м²

| Обозначение характерных точек границ | Координаты, м | |
|---|---|---|
| | X | Y |
| 1 | 2 | 3 |
| 1205 | 297 945,84 | 1 213 877,51 |
| 1206 | 297 905,03 | 1 214 041,71 |
| 1210 | 297 881,74 | 1 214 035,92 |
| 1209 | 297 922,55 | 1 213 871,71 |
| 1205 | 297 945,84 | 1 213 877,51 |

**Условный номер земельного участка** :ЗУ724

**Площадь земельного участка** 4 759 м²

| Обозначение характерных точек границ | Координаты, м | |
|---|---|---|
| | X | Y |
| 1 | 2 | 3 |
| 1283 | 297 890,77 | 1 214 099,07 |
| 1282 | 297 883,27 | 1 214 129,20 |
| 949 | 297 876,86 | 1 214 154,97 |
| 948 | 297 873,24 | 1 214 169,53 |
| 1292 | 297 866,83 | 1 214 195,29 |
| 926 | 297 860,42 | 1 214 221,07 |
| 925 | 297 856,80 | 1 214 235,62 |
| 1304 | 297 850,39 | 1 214 261,39 |
| 1309 | 297 842,90 | 1 214 291,52 |
| 1328 | 297 819,61 | 1 214 285,73 |
| 1325 | 297 827,59 | 1 214 253,65 |
| 1322 | 297 835,56 | 1 214 221,58 |
| 1319 | 297 843,54 | 1 214 189,50 |
| 1316 | 297 851,52 | 1 214 157,43 |
| 1311 | 297 859,50 | 1 214 125,35 |
| 1310 | 297 867,48 | 1 214 093,27 |
| 1283 | 297 890,77 | 1 214 099,07 |

**Условный номер земельного участка** :ЗУ725

| **Площадь земельного участка** | 5 346 м² | |
|---|---|---|
| **Обозначение характерных точек границ** | **Координаты, м** | |
| | **X** | **Y** |
| **1** | **2** | **3** |
| 1452 | 297 837,10 | 1 214 314,81 |
| 1451 | 297 828,14 | 1 214 350,84 |
| 240 | 297 820,99 | 1 214 379,59 |
| 239 | 297 817,37 | 1 214 394,14 |
| 1461 | 297 810,22 | 1 214 422,89 |
| 196 | 297 803,07 | 1 214 451,64 |
| 195 | 297 799,45 | 1 214 466,19 |
| 1473 | 297 792,30 | 1 214 494,94 |
| 1478 | 297 783,34 | 1 214 530,97 |
| 1500 | 297 760,05 | 1 214 525,18 |
| 1497 | 297 767,73 | 1 214 494,27 |
| 1494 | 297 775,41 | 1 214 463,40 |
| 1491 | 297 783,09 | 1 214 432,52 |
| 1488 | 297 790,77 | 1 214 401,64 |
| 1485 | 297 798,45 | 1 214 370,77 |
| 1480 | 297 806,13 | 1 214 339,89 |
| 1479 | 297 813,81 | 1 214 309,02 |
| 1452 | 297 837,10 | 1 214 314,81 |
| **Условный номер земельного участка** | :ЗУ726 | |
| **Площадь земельного участка** | 1 680 м² | |
| **Обозначение характерных точек границ** | **Координаты, м** | |
| | **X** | **Y** |
| **1** | **2** | **3** |
| 103 | 297 880,54 | 1 212 726,66 |
| 102 | 297 872,09 | 1 212 760,66 |
| 104 | 297 863,65 | 1 212 794,59 |
| 109 | 297 840,36 | 1 212 788,80 |
| 106 | 297 848,80 | 1 212 754,85 |
| 105 | 297 857,24 | 1 212 720,91 |
| 103 | 297 880,54 | 1 212 726,66 |
| **Условный номер земельного участка** | :ЗУ727 | |
| **Площадь земельного участка** | 4 338 м² | |
| **Обозначение характерных точек границ** | **Координаты, м** | |
| | **X** | **Y** |
| **1** | **2** | **3** |
| 190 | 297 857,85 | 1 212 817,88 |
| 189 | 297 848,39 | 1 212 855,91 |
| 191 | 297 838,93 | 1 212 893,95 |
| 278 | 297 833,14 | 1 212 917,24 |
| 277 | 297 823,68 | 1 212 955,27 |

| | | |
|---|---|---|
| 279 | 297 814,22 | 1 212 993,30 |
| 714 | 297 790,93 | 1 212 987,51 |
| 623 | 297 834,56 | 1 212 812,09 |
| 190 | 297 857,85 | 1 212 817,88 |

**Условный номер земельного участка** :ЗУ728

**Площадь земельного участка** 4 338 м²

| **Обозначение характерных точек границ** | **Координаты, м** | |
|---|---|---|
| | **X** | **Y** |
| **1** | **2** | **3** |
| 709 | 297 808,43 | 1 213 016,59 |
| 905 | 297 798,97 | 1 213 054,62 |
| 736 | 297 789,51 | 1 213 092,65 |
| 735 | 297 783,71 | 1 213 115,94 |
| 778 | 297 764,80 | 1 213 192,00 |
| 777 | 297 741,50 | 1 213 186,21 |
| 710 | 297 785,14 | 1 213 010,80 |
| 709 | 297 808,43 | 1 213 016,59 |

**Условный номер земельного участка** :ЗУ729

**Площадь земельного участка** 6 795 м²

| **Обозначение характерных точек границ** | **Координаты, м** | |
|---|---|---|
| | **X** | **Y** |
| **1** | **2** | **3** |
| 770 | 297 759,00 | 1 213 215,29 |
| 962 | 297 749,54 | 1 213 253,33 |
| 819 | 297 740,08 | 1 213 291,36 |
| 818 | 297 734,29 | 1 213 314,65 |
| 1001 | 297 724,83 | 1 213 352,68 |
| 861 | 297 715,37 | 1 213 390,71 |
| 860 | 297 709,58 | 1 213 414,00 |
| 1108 | 297 700,12 | 1 213 452,03 |
| 1109 | 297 690,66 | 1 213 490,06 |
| 1951 | 297 667,37 | 1 213 484,27 |
| 771 | 297 735,71 | 1 213 209,50 |
| 770 | 297 759,00 | 1 213 215,29 |

**Условный номер земельного участка** :ЗУ730

**Площадь земельного участка** 4 358 м²

| **Обозначение характерных точек границ** | **Координаты, м** | |
|---|---|---|
| | **X** | **Y** |
| **1** | **2** | **3** |
| 1167 | 297 684,86 | 1 213 513,35 |
| 1166 | 297 675,36 | 1 213 551,58 |
| 894 | 297 665,85 | 1 213 589,81 |
| 893 | 297 660,05 | 1 213 613,10 |

| | | |
|---|---|---|
| 1199 | 297 650,55 | 1 213 651,32 |
| 1200 | 297 641,04 | 1 213 689,55 |
| 1972 | 297 617,75 | 1 213 683,76 |
| 1950 | 297 661,57 | 1 213 507,56 |
| 1167 | 297 684,86 | 1 213 513,35 |

**Условный номер земельного участка** :ЗУ731

**Площадь земельного участка** 4 061 м²

| **Обозначение характерных точек границ** | **Координаты, м** | |
|---|---|---|
| | **X** | **Y** |
| **1** | **2** | **3** |
| 1212 | 297 614,77 | 1 213 795,16 |
| 1211 | 297 573,93 | 1 213 959,35 |
| 1223 | 297 550,64 | 1 213 953,56 |
| 1219 | 297 568,29 | 1 213 882,57 |
| 1216 | 297 571,91 | 1 213 868,02 |
| 1215 | 297 591,48 | 1 213 789,36 |
| 1212 | 297 614,77 | 1 213 795,16 |

**Условный номер земельного участка** :ЗУ732

**Площадь земельного участка** 4 760 м²

| **Обозначение характерных точек границ** | **Координаты, м** | |
|---|---|---|
| | **X** | **Y** |
| **1** | **2** | **3** |
| 1378 | 297 559,66 | 1 214 016,71 |
| 1377 | 297 551,68 | 1 214 048,79 |
| 1381 | 297 543,70 | 1 214 080,86 |
| 1384 | 297 535,73 | 1 214 112,94 |
| 1387 | 297 527,75 | 1 214 145,01 |
| 1390 | 297 519,77 | 1 214 177,09 |
| 1393 | 297 511,79 | 1 214 209,16 |
| 1410 | 297 488,50 | 1 214 203,38 |
| 1408 | 297 512,55 | 1 214 106,66 |
| 1402 | 297 516,46 | 1 214 090,94 |
| 1398 | 297 523,67 | 1 214 061,99 |
| 1395 | 297 530,10 | 1 214 036,13 |
| 1394 | 297 536,37 | 1 214 010,92 |
| 1378 | 297 559,66 | 1 214 016,71 |

**Условный номер земельного участка** :ЗУ733

**Площадь земельного участка** 5 346 м²

| **Обозначение характерных точек границ** | **Координаты, м** | |
|---|---|---|
| | **X** | **Y** |
| **1** | **2** | **3** |
| 1555 | 297 506,00 | 1 214 232,45 |
| 1556 | 297 498,32 | 1 214 263,33 |

| | | |
|---|---|---|
| 1559 | 297 490,64 | 1 214 294,21 |
| 1232 | 297 482,96 | 1 214 325,09 |
| 1230 | 297 475,27 | 1 214 355,97 |
| 1214 | 297 467,59 | 1 214 386,85 |
| 1204 | 297 459,91 | 1 214 417,73 |
| 1203 | 297 452,23 | 1 214 448,61 |
| 1168 | 297 428,94 | 1 214 442,83 |
| 1143 | 297 455,82 | 1 214 334,74 |
| 1142 | 297 482,71 | 1 214 226,66 |
| 1555 | 297 506,00 | 1 214 232,45 |

**Условный номер земельного участка** :ЗУ734

**Площадь земельного участка** 21 640 м²

| **Обозначение характерных точек границ** | **Координаты, м** | |
|---|---|---|
| | **X** | **Y** |
| **1** | **2** | **3** |
| 1975 | 297 635,24 | 1 213 712,84 |
| 1976 | 297 943,06 | 1 213 789,41 |
| 1977 | 297 926,59 | 1 213 855,61 |
| 1978 | 297 618,78 | 1 213 779,05 |
| 1975 | 297 635,24 | 1 213 712,84 |

**Условный номер земельного участка** :ЗУ735

**Площадь земельного участка** 6 085 м²

| **Обозначение характерных точек границ** | **Координаты, м** | |
|---|---|---|
| | **X** | **Y** |
| **1** | **2** | **3** |
| 2009 | 297 872,87 | 1 214 071,61 |
| 2010 | 297 565,05 | 1 213 995,05 |
| 2011 | 297 569,68 | 1 213 976,43 |
| 2012 | 297 877,50 | 1 214 053,00 |
| 2009 | 297 872,87 | 1 214 071,61 |

**Условный номер земельного участка** :ЗУ736

**Площадь земельного участка** 1 494 м²

| **Обозначение характерных точек границ** | **Координаты, м** | |
|---|---|---|
| | **X** | **Y** |
| **1** | **2** | **3** |
| 2005 | 297 541,76 | 1 213 989,26 |
| 2006 | 297 466,79 | 1 213 970,61 |
| 2007 | 297 470,23 | 1 213 951,70 |
| 2008 | 297 546,39 | 1 213 970,64 |
| 2005 | 297 541,76 | 1 213 989,26 |

**Условный номер земельного участка** :ЗУ737

**Площадь земельного участка** 1 973 м²

| Обозначение характерных точек границ | Координаты, м | |
|---|---|---|
| | X | Y |
| 1 | 2 | 3 |
| 59 | 298 239,74 | 1 212 820,41 |
| 58 | 298 231,81 | 1 212 852,30 |
| 60 | 298 223,87 | 1 212 884,20 |
| 624 | 298 194,75 | 1 212 876,95 |
| 2048 | 298 210,62 | 1 212 813,17 |
| 59 | 298 239,74 | 1 212 820,41 |

**Условный номер земельного участка** :ЗУ738

**Площадь земельного участка** 2 352 м²

| Обозначение характерных точек границ | Координаты, м | |
|---|---|---|
| | X | Y |
| 1 | 2 | 3 |
| 150 | 298 218,08 | 1 212 907,48 |
| 149 | 298 208,62 | 1 212 945,51 |
| 151 | 298 199,17 | 1 212 983,55 |
| 627 | 298 170,04 | 1 212 976,30 |
| 622 | 298 188,96 | 1 212 900,24 |
| 150 | 298 218,08 | 1 212 907,48 |

**Условный номер земельного участка** :ЗУ739

**Площадь земельного участка** 2 352 м²

| Обозначение характерных точек границ | Координаты, м | |
|---|---|---|
| | X | Y |
| 1 | 2 | 3 |
| 234 | 298 193,37 | 1 213 006,84 |
| 233 | 298 183,91 | 1 213 044,87 |
| 235 | 298 174,45 | 1 213 082,90 |
| 715 | 298 145,33 | 1 213 075,66 |
| 625 | 298 164,25 | 1 212 999,59 |
| 234 | 298 193,37 | 1 213 006,84 |

**Условный номер земельного участка** :ЗУ740

**Площадь земельного участка** 2 352 м²

| Обозначение характерных точек границ | Координаты, м | |
|---|---|---|
| | X | Y |
| 1 | 2 | 3 |
| 302 | 298 168,66 | 1 213 106,19 |
| 301 | 298 159,20 | 1 213 144,22 |
| 303 | 298 149,74 | 1 213 182,25 |
| 749 | 298 120,61 | 1 213 175,01 |
| 696 | 298 139,54 | 1 213 098,95 |
| 302 | 298 168,66 | 1 213 106,19 |

**Условный номер земельного участка** :ЗУ741

| | | |
|---|---|---|
| **Площадь земельного участка** | 2 352 м² | |
| **Обозначение характерных точек границ** | **Координаты, м** | |
| | **X** | **Y** |
| **1** | **2** | **3** |
| 722 | 298 143,94 | 1 213 205,54 |
| 921 | 298 134,48 | 1 213 243,57 |
| 791 | 298 125,02 | 1 213 281,61 |
| 790 | 298 095,90 | 1 213 274,36 |
| 723 | 298 114,82 | 1 213 198,30 |
| 722 | 298 143,94 | 1 213 205,54 |
| **Условный номер земельного участка** | :ЗУ742 | |
| **Площадь земельного участка** | 2 352 м² | |
| **Обозначение характерных точек границ** | **Координаты, м** | |
| | **X** | **Y** |
| **1** | **2** | **3** |
| 756 | 298 119,23 | 1 213 304,90 |
| 944 | 298 109,77 | 1 213 342,93 |
| 833 | 298 100,31 | 1 213 380,96 |
| 832 | 298 071,19 | 1 213 373,72 |
| 757 | 298 090,11 | 1 213 297,65 |
| 756 | 298 119,23 | 1 213 304,90 |
| **Условный номер земельного участка** | :ЗУ743 | |
| **Площадь земельного участка** | 2 352 м² | |
| **Обозначение характерных точек границ** | **Координаты, м** | |
| | **X** | **Y** |
| **1** | **2** | **3** |
| 804 | 298 094,52 | 1 213 404,25 |
| 983 | 298 085,06 | 1 213 442,28 |
| 875 | 298 075,60 | 1 213 480,31 |
| 874 | 298 046,48 | 1 213 473,07 |
| 805 | 298 065,40 | 1 213 397,01 |
| 804 | 298 094,52 | 1 213 404,25 |
| **Условный номер земельного участка** | :ЗУ744 | |
| **Площадь земельного участка** | 2 352 м² | |
| **Обозначение характерных точек границ** | **Координаты, м** | |
| | **X** | **Y** |
| **1** | **2** | **3** |
| 846 | 298 069,80 | 1 213 503,60 |
| 1015 | 298 060,34 | 1 213 541,63 |
| 1014 | 298 050,89 | 1 213 579,66 |
| 1952 | 298 021,76 | 1 213 572,42 |

| | | |
|---|---|---|
| 847 | 298 040,68 | 1 213 496,36 |
| 846 | 298 069,80 | 1 213 503,60 |
| **Условный номер земельного участка** | :ЗУ745 | |
| **Площадь земельного участка** | 5 448 м² | |
| **Обозначение характерных точек границ** | **Координаты, м** | |
| | **X** | **Y** |
| **1** | **2** | **3** |
| 1948 | 298 045,09 | 1 213 602,95 |
| 1974 | 298 001,27 | 1 213 779,15 |
| 1973 | 297 972,15 | 1 213 771,91 |
| 1949 | 298 015,97 | 1 213 595,71 |
| 1948 | 298 045,09 | 1 213 602,95 |
| **Условный номер земельного участка** | :ЗУ746 | |
| **Площадь земельного участка** | 29 218 м² | |
| **Обозначение характерных точек границ** | **Координаты, м** | |
| | **X** | **Y** |
| **1** | **2** | **3** |
| 127 | 297 654,73 | 1 212 672,60 |
| 126 | 297 654,38 | 1 212 742,54 |
| 210 | 297 654,38 | 1 212 767,27 |
| 209 | 297 647,27 | 1 212 859,78 |
| 211 | 297 638,25 | 1 212 949,53 |
| 713 | 297 635,83 | 1 212 973,66 |
| 914 | 297 629,09 | 1 213 040,77 |
| 913 | 297 625,54 | 1 213 065,53 |
| 774 | 297 612,82 | 1 213 154,20 |
| 773 | 297 609,24 | 1 213 178,04 |
| 970 | 297 593,90 | 1 213 266,23 |
| 973 | 297 575,31 | 1 213 369,37 |
| 976 | 297 559,32 | 1 213 457,39 |
| 1177 | 297 555,03 | 1 213 481,06 |
| 1176 | 297 537,54 | 1 213 577,34 |
| 1178 | 297 522,51 | 1 213 660,07 |
| 1971 | 297 518,21 | 1 213 683,73 |
| 1968 | 297 506,57 | 1 213 751,14 |
| 1218 | 297 503,69 | 1 213 767,53 |
| 1217 | 297 489,17 | 1 213 847,44 |
| 1222 | 297 486,49 | 1 213 862,22 |
| 1225 | 297 483,67 | 1 213 877,71 |
| 1224 | 297 473,38 | 1 213 934,34 |
| 2004 | 297 449,37 | 1 213 928,37 |
| 2051 | 297 491,90 | 1 213 694,32 |
| 2052 | 297 492,90 | 1 213 688,81 |
| 2053 | 297 515,39 | 1 213 693,25 |
| 2054 | 297 527,65 | 1 213 628,05 |
| 2055 | 297 504,69 | 1 213 623,90 |

| | | |
|---|---|---|
| 2056 | 297 512,02 | 1 213 583,54 |
| 2057 | 297 555,22 | 1 213 345,68 |
| 2058 | 297 567,08 | 1 213 280,39 |
| 2059 | 297 586,46 | 1 213 168,93 |
| 2060 | 297 605,26 | 1 213 037,87 |
| 2061 | 297 624,02 | 1 212 851,06 |
| 2062 | 297 630,25 | 1 212 768,12 |
| 2049 | 297 630,75 | 1 212 668,47 |
| 127 | 297 654,73 | 1 212 672,60 |

**Условный номер земельного участка** :ЗУ747

**Площадь земельного участка** 11 697 м²

| **Обозначение характерных точек границ** | **Координаты, м** | |
|---|---|---|
| | **X** | **Y** |
| **1** | **2** | **3** |
| 1406 | 297 477,57 | 1 213 996,29 |
| 1405 | 297 467,85 | 1 214 035,26 |
| 1407 | 297 457,69 | 1 214 076,03 |
| 1409 | 297 453,70 | 1 214 092,02 |
| 1411 | 297 429,59 | 1 214 188,71 |
| 1145 | 297 423,91 | 1 214 212,03 |
| 1144 | 297 397,03 | 1 214 320,12 |
| 1169 | 297 370,14 | 1 214 428,20 |
| 2047 | 297 362,75 | 1 214 453,69 |
| 2063 | 297 354,28 | 1 214 451,62 |
| 2003 | 297 438,78 | 1 213 986,64 |
| 1406 | 297 477,57 | 1 213 996,29 |

**Условный номер земельного участка** :ЗУ748

**Площадь земельного участка** 3 254 м²

| **Обозначение характерных точек границ** | **Координаты, м** | |
|---|---|---|
| | **X** | **Y** |
| **1** | **2** | **3** |
| 676 | 298 592,31 | 1 213 921,38 |
| 1126 | 298 596,16 | 1 213 905,93 |
| 1125 | 298 598,60 | 1 213 896,12 |
| 1122 | 298 612,78 | 1 213 838,79 |
| 1120 | 298 616,46 | 1 213 824,31 |
| 642 | 298 636,15 | 1 213 745,15 |
| 641 | 298 653,59 | 1 213 749,27 |
| 1110 | 298 647,31 | 1 213 774,52 |
| 1113 | 298 633,95 | 1 213 828,20 |
| 1115 | 298 630,26 | 1 213 842,75 |
| 1117 | 298 616,04 | 1 213 900,21 |
| 1119 | 298 613,80 | 1 213 909,23 |
| 677 | 298 609,75 | 1 213 925,50 |
| 676 | 298 592,31 | 1 213 921,38 |

**Условный номер земельного участка** :ЗУ749

**Площадь земельного участка** 7 852 м²

| Обозначение характерных точек границ | Координаты, м | |
|---|---|---|
| | X | Y |
| 1 | 2 | 3 |
| 658 | 298 601,99 | 1 213 948,34 |
| 2064 | 298 596,04 | 1 213 972,28 |
| 2065 | 298 590,00 | 1 213 996,55 |
| 2066 | 298 584,22 | 1 214 019,79 |
| 2067 | 298 577,95 | 1 214 045,02 |
| 2068 | 298 571,91 | 1 214 069,28 |
| 2069 | 298 565,88 | 1 214 093,54 |
| 2070 | 298 559,84 | 1 214 117,81 |
| 2071 | 298 553,81 | 1 214 142,07 |
| 2072 | 298 544,15 | 1 214 180,89 |
| 683 | 298 534,49 | 1 214 219,71 |
| 682 | 298 530,87 | 1 214 234,27 |
| 2073 | 298 522,73 | 1 214 267,02 |
| 2074 | 298 515,00 | 1 214 298,09 |
| 2075 | 298 507,03 | 1 214 330,11 |
| 2076 | 298 499,07 | 1 214 362,14 |
| 2077 | 298 491,10 | 1 214 394,16 |
| 2078 | 298 483,13 | 1 214 426,19 |
| 689 | 298 475,17 | 1 214 458,22 |
| 688 | 298 472,73 | 1 214 467,84 |
| 2079 | 298 467,73 | 1 214 488,14 |
| 2080 | 298 461,57 | 1 214 512,87 |
| 2081 | 298 455,42 | 1 214 537,61 |
| 2082 | 298 449,27 | 1 214 562,35 |
| 2083 | 298 443,12 | 1 214 587,08 |
| 2084 | 298 436,96 | 1 214 611,82 |
| 2085 | 298 430,81 | 1 214 636,55 |
| 2086 | 298 424,66 | 1 214 661,29 |
| 694 | 298 418,50 | 1 214 686,03 |
| 693 | 298 412,47 | 1 214 710,29 |
| 2032 | 298 402,76 | 1 214 707,92 |
| 2031 | 298 408,79 | 1 214 683,65 |
| 2087 | 298 414,94 | 1 214 658,91 |
| 2088 | 298 421,10 | 1 214 634,16 |
| 2089 | 298 427,25 | 1 214 609,42 |
| 2090 | 298 433,41 | 1 214 584,67 |
| 2091 | 298 439,56 | 1 214 559,92 |
| 2092 | 298 445,72 | 1 214 535,18 |
| 2093 | 298 451,87 | 1 214 510,43 |
| 2094 | 298 457,40 | 1 214 488,24 |
| 2014 | 298 463,02 | 1 214 465,62 |
| 2013 | 298 465,44 | 1 214 455,91 |
| 2095 | 298 471,41 | 1 214 431,91 |
| 2096 | 298 478,06 | 1 214 405,18 |

| | | |
|---|---|---|
| 2097 | 298 484,21 | 1 214 380,44 |
| 2098 | 298 490,37 | 1 214 355,69 |
| 2099 | 298 496,52 | 1 214 330,94 |
| 2100 | 298 502,68 | 1 214 306,20 |
| 2101 | 298 508,83 | 1 214 281,45 |
| 2102 | 298 514,99 | 1 214 256,71 |
| 1980 | 298 521,14 | 1 214 231,96 |
| 1979 | 298 524,76 | 1 214 217,41 |
| 2103 | 298 530,95 | 1 214 192,52 |
| 2104 | 298 537,08 | 1 214 167,87 |
| 2105 | 298 543,21 | 1 214 143,22 |
| 2106 | 298 549,34 | 1 214 118,57 |
| 2107 | 298 555,47 | 1 214 093,92 |
| 1572 | 298 561,61 | 1 214 069,27 |
| 1570 | 298 567,73 | 1 214 044,63 |
| 1568 | 298 573,87 | 1 214 019,98 |
| 1565 | 298 580,00 | 1 213 995,32 |
| 1564 | 298 586,13 | 1 213 970,68 |
| 659 | 298 592,26 | 1 213 946,03 |
| 658 | 298 601,99 | 1 213 948,34 |

**Условный номер земельного участка** :ЗУ750

**Площадь земельного участка** 3 505 м²

| **Обозначение характерных точек границ** | **Координаты, м** | |
|---|---|---|
| | **X** | **Y** |
| **1** | **2** | **3** |
| 673 | 298 514,66 | 1 213 903,01 |
| 1128 | 298 520,93 | 1 213 877,84 |
| 644 | 298 558,55 | 1 213 726,80 |
| 643 | 298 577,34 | 1 213 731,24 |
| 1121 | 298 557,52 | 1 213 810,83 |
| 1123 | 298 553,82 | 1 213 825,43 |
| 1124 | 298 539,75 | 1 213 882,20 |
| 674 | 298 533,46 | 1 213 907,46 |
| 673 | 298 514,66 | 1 213 903,01 |

**Условный номер земельного участка** :ЗУ751

**Площадь земельного участка** 10 045 м²

| **Обозначение характерных точек границ** | **Координаты, м** | |
|---|---|---|
| | **X** | **Y** |
| **1** | **2** | **3** |
| 661 | 298 524,35 | 1 213 929,93 |
| 2108 | 298 518,41 | 1 213 953,84 |
| 2109 | 298 512,27 | 1 213 978,49 |
| 2110 | 298 506,14 | 1 214 003,13 |
| 2111 | 298 500,01 | 1 214 027,78 |
| 2112 | 298 493,88 | 1 214 052,43 |
| 2113 | 298 487,75 | 1 214 077,09 |

| | | |
|---|---|---|
| 2114 | 298 481,62 | 1 214 101,74 |
| 2115 | 298 475,49 | 1 214 126,39 |
| 2116 | 298 469,36 | 1 214 151,03 |
| 2117 | 298 463,23 | 1 214 175,68 |
| 1983 | 298 456,84 | 1 214 201,34 |
| 1982 | 298 453,22 | 1 214 215,89 |
| 2118 | 298 447,26 | 1 214 239,87 |
| 2119 | 298 441,11 | 1 214 264,61 |
| 2120 | 298 434,95 | 1 214 289,36 |
| 2121 | 298 428,79 | 1 214 314,11 |
| 2122 | 298 422,64 | 1 214 338,85 |
| 2123 | 298 416,48 | 1 214 363,60 |
| 2124 | 298 410,33 | 1 214 388,34 |
| 2125 | 298 407,52 | 1 214 399,62 |
| 2126 | 298 411,17 | 1 214 402,39 |
| 2127 | 298 414,69 | 1 214 405,59 |
| 2128 | 298 418,12 | 1 214 409,36 |
| 2129 | 298 420,89 | 1 214 413,04 |
| 2130 | 298 423,54 | 1 214 417,33 |
| 2131 | 298 425,57 | 1 214 421,44 |
| 2132 | 298 427,90 | 1 214 427,80 |
| 2133 | 298 428,93 | 1 214 431,88 |
| 2134 | 298 429,60 | 1 214 435,94 |
| 2135 | 298 429,89 | 1 214 438,83 |
| 2136 | 298 430,02 | 1 214 442,99 |
| 2016 | 298 429,78 | 1 214 447,48 |
| 2015 | 298 427,95 | 1 214 457,32 |
| 2137 | 298 426,03 | 1 214 461,14 |
| 2138 | 298 424,21 | 1 214 464,20 |
| 2139 | 298 421,14 | 1 214 468,56 |
| 1581 | 298 418,33 | 1 214 471,88 |
| 1580 | 298 411,62 | 1 214 478,22 |
| 1579 | 298 403,20 | 1 214 483,46 |
| 1578 | 298 394,63 | 1 214 486,67 |
| 1577 | 298 385,49 | 1 214 488,20 |
| 1576 | 298 384,15 | 1 214 493,59 |
| 2140 | 298 377,99 | 1 214 518,34 |
| 2141 | 298 371,84 | 1 214 543,09 |
| 2142 | 298 365,68 | 1 214 567,83 |
| 2143 | 298 359,53 | 1 214 592,58 |
| 2144 | 298 353,37 | 1 214 617,32 |
| 2145 | 298 347,22 | 1 214 642,07 |
| 2034 | 298 341,00 | 1 214 667,08 |
| 2033 | 298 334,97 | 1 214 691,34 |
| 2037 | 298 325,25 | 1 214 688,97 |
| 2036 | 298 331,28 | 1 214 664,71 |
| 2146 | 298 340,54 | 1 214 627,48 |
| 2147 | 298 346,58 | 1 214 603,22 |
| 2148 | 298 352,61 | 1 214 578,96 |
| 2149 | 298 359,13 | 1 214 552,75 |

| | | |
|---|---|---|
| 2150 | 298 365,16 | 1 214 528,49 |
| 2151 | 298 371,20 | 1 214 504,23 |
| 2152 | 298 377,23 | 1 214 479,97 |
| 2018 | 298 385,37 | 1 214 447,25 |
| 2017 | 298 387,79 | 1 214 437,54 |
| 2153 | 298 397,18 | 1 214 399,79 |
| 2154 | 298 403,21 | 1 214 375,52 |
| 2155 | 298 409,25 | 1 214 351,24 |
| 2156 | 298 415,76 | 1 214 325,06 |
| 2157 | 298 421,80 | 1 214 300,81 |
| 2158 | 298 427,83 | 1 214 276,54 |
| 2159 | 298 433,87 | 1 214 252,28 |
| 1986 | 298 443,49 | 1 214 213,59 |
| 1985 | 298 447,11 | 1 214 199,03 |
| 2160 | 298 455,04 | 1 214 167,16 |
| 2161 | 298 461,54 | 1 214 141,05 |
| 2162 | 298 467,88 | 1 214 115,52 |
| 2163 | 298 474,23 | 1 214 090,00 |
| 2164 | 298 480,58 | 1 214 064,47 |
| 2165 | 298 486,93 | 1 214 038,95 |
| 2166 | 298 493,28 | 1 214 013,43 |
| 2167 | 298 499,63 | 1 213 987,90 |
| 2168 | 298 505,98 | 1 213 962,38 |
| 662 | 298 514,61 | 1 213 927,68 |
| 661 | 298 524,35 | 1 213 929,93 |

**Условный номер земельного участка** :ЗУ752

**Площадь земельного участка** 4 471 м²

| **Обозначение характерных точек границ** | **Координаты, м** | |
|---|---|---|
| | **X** | **Y** |
| **1** | **2** | **3** |
| 203 | 297 766,92 | 1 212 981,53 |
| 198 | 297 788,74 | 1 212 893,83 |
| 197 | 297 810,56 | 1 212 806,12 |
| 623 | 297 834,56 | 1 212 812,09 |
| 714 | 297 790,93 | 1 212 987,51 |
| 203 | 297 766,92 | 1 212 981,53 |

**Условный номер земельного участка** :ЗУ753

**Площадь земельного участка** 4 472 м²

| **Обозначение характерных точек границ** | **Координаты, м** | |
|---|---|---|
| | **X** | **Y** |
| **1** | **2** | **3** |
| 710 | 297 785,14 | 1 213 010,80 |
| 777 | 297 741,50 | 1 213 186,21 |
| 776 | 297 717,50 | 1 213 180,24 |
| 911 | 297 739,01 | 1 213 093,75 |
| 711 | 297 761,13 | 1 213 004,82 |

| | | |
|---|---|---|
| 710 | 297 785,14 | 1 213 010,80 |
| **Условный номер земельного участка** | :ЗУ754 | |
| **Площадь земельного участка** | 7 005 м² | |
| **Обозначение характерных точек границ** | **Координаты, м** | |
| | **X** | **Y** |
| **1** | **2** | **3** |
| 771 | 297 735,71 | 1 213 209,50 |
| 1951 | 297 667,37 | 1 213 484,27 |
| 974 | 297 643,36 | 1 213 478,30 |
| 968 | 297 690,15 | 1 213 290,17 |
| 772 | 297 711,71 | 1 213 203,53 |
| 771 | 297 735,71 | 1 213 209,50 |
| **Условный номер земельного участка** | :ЗУ755 | |
| **Площадь земельного участка** | 4 491 м² | |
| **Обозначение характерных точек границ** | **Координаты, м** | |
| | **X** | **Y** |
| **1** | **2** | **3** |
| 1950 | 297 661,57 | 1 213 507,56 |
| 1972 | 297 617,75 | 1 213 683,76 |
| 1174 | 297 593,74 | 1 213 677,79 |
| 1171 | 297 614,02 | 1 213 596,27 |
| 1170 | 297 637,57 | 1 213 501,59 |
| 1950 | 297 661,57 | 1 213 507,56 |
| **Условный номер земельного участка** | :ЗУ756 | |
| **Площадь земельного участка** | 6 421 м² | |
| **Обозначение характерных точек границ** | **Координаты, м** | |
| | **X** | **Y** |
| **1** | **2** | **3** |
| 1970 | 297 611,95 | 1 213 707,05 |
| 1969 | 297 595,49 | 1 213 773,26 |
| 1968 | 297 506,57 | 1 213 751,14 |
| 1971 | 297 518,21 | 1 213 683,73 |
| 1970 | 297 611,95 | 1 213 707,05 |
| **Условный номер земельного участка** | :ЗУ757 | |
| **Площадь земельного участка** | 13 421 м² | |
| **Обозначение характерных точек границ** | **Координаты, м** | |
| | **X** | **Y** |
| **1** | **2** | **3** |
| 1966 | 297 966,32 | 1 213 795,19 |
| 606 | 298 157,21 | 1 213 842,67 |
| 605 | 298 140,74 | 1 213 908,88 |

| | | |
|---|---|---|
| 1967 | 297 949,85 | 1 213 861,40 |
| 1966 | 297 966,32 | 1 213 795,19 |
| **Условный номер земельного участка** | :ЗУ758 | |
| **Площадь земельного участка** | 3 773 м² | |
| **Обозначение характерных точек границ** | **Координаты, м** | |
| | **X** | **Y** |
| **1** | **2** | **3** |
| 2000 | 297 900,79 | 1 214 058,79 |
| 1999 | 298 091,65 | 1 214 106,27 |
| 2002 | 298 087,02 | 1 214 124,88 |
| 2001 | 297 896,16 | 1 214 077,41 |
| 2000 | 297 900,79 | 1 214 058,79 |
| **Условный номер земельного участка** | :ЗУ759 | |
| **Площадь земельного участка** | 3 740 м² | |
| **Обозначение характерных точек границ** | **Координаты, м** | |
| | **X** | **Y** |
| **1** | **2** | **3** |
| 1140 | 298 065,08 | 1 213 607,93 |
| 1137 | 298 044,62 | 1 213 690,20 |
| 1136 | 298 041,36 | 1 213 703,31 |
| 1141 | 298 021,26 | 1 213 784,13 |
| 1974 | 298 001,27 | 1 213 779,15 |
| 1948 | 298 045,09 | 1 213 602,95 |
| 1140 | 298 065,08 | 1 213 607,93 |
| **Условный номер земельного участка** | :ЗУ760 | |
| **Площадь земельного участка** | 4 760 м² | |
| **Обозначение характерных точек границ** | **Координаты, м** | |
| | **X** | **Y** |
| **1** | **2** | **3** |
| 1252 | 297 998,43 | 1 214 125,85 |
| 1251 | 297 990,93 | 1 214 155,98 |
| 967 | 297 984,52 | 1 214 181,75 |
| 966 | 297 980,90 | 1 214 196,30 |
| 1258 | 297 974,49 | 1 214 222,07 |
| 988 | 297 968,08 | 1 214 247,84 |
| 987 | 297 964,46 | 1 214 262,40 |
| 1267 | 297 958,05 | 1 214 288,17 |
| 1271 | 297 950,56 | 1 214 318,30 |
| 1305 | 297 927,27 | 1 214 312,51 |
| 1298 | 297 934,76 | 1 214 282,37 |
| 1296 | 297 940,24 | 1 214 260,35 |
| 1293 | 297 945,72 | 1 214 238,31 |
| 1289 | 297 951,20 | 1 214 216,28 |

| | | |
|---|---|---|
| 1287 | 297 956,68 | 1 214 194,25 |
| 1284 | 297 962,16 | 1 214 172,22 |
| 1273 | 297 967,64 | 1 214 150,19 |
| 1272 | 297 975,14 | 1 214 120,05 |
| 1252 | 297 998,43 | 1 214 125,85 |

**Условный номер земельного участка** :ЗУ761

**Площадь земельного участка** 5 346 м²

| **Обозначение характерных точек границ** | **Координаты, м** | |
|---|---|---|
| | **X** | **Y** |
| **1** | **2** | **3** |
| 1421 | 297 944,76 | 1 214 341,59 |
| 1420 | 297 935,80 | 1 214 377,62 |
| 910 | 297 928,65 | 1 214 406,37 |
| 909 | 297 925,03 | 1 214 420,92 |
| 1427 | 297 917,88 | 1 214 449,67 |
| 308 | 297 910,73 | 1 214 478,42 |
| 307 | 297 907,11 | 1 214 492,97 |
| 1436 | 297 899,96 | 1 214 521,72 |
| 1440 | 297 891,00 | 1 214 557,75 |
| 1474 | 297 867,71 | 1 214 551,96 |
| 1467 | 297 876,67 | 1 214 515,93 |
| 1464 | 297 882,64 | 1 214 491,92 |
| 1462 | 297 888,61 | 1 214 467,90 |
| 1458 | 297 894,59 | 1 214 443,88 |
| 1455 | 297 900,56 | 1 214 419,86 |
| 1453 | 297 906,54 | 1 214 395,85 |
| 1442 | 297 912,51 | 1 214 371,83 |
| 1441 | 297 921,47 | 1 214 335,80 |
| 1421 | 297 944,76 | 1 214 341,59 |

**Условный номер земельного участка** :ЗУ762

**Площадь земельного участка** 4 760 м²

| **Обозначение характерных точек границ** | **Координаты, м** | |
|---|---|---|
| | **X** | **Y** |
| **1** | **2** | **3** |
| 1315 | 297 807,85 | 1 214 078,44 |
| 1314 | 297 799,87 | 1 214 110,52 |
| 1318 | 297 791,89 | 1 214 142,59 |
| 1321 | 297 783,91 | 1 214 174,67 |
| 1324 | 297 775,93 | 1 214 206,75 |
| 1327 | 297 767,96 | 1 214 238,82 |
| 1330 | 297 759,98 | 1 214 270,90 |
| 1349 | 297 736,69 | 1 214 265,11 |
| 1346 | 297 744,67 | 1 214 233,03 |
| 1343 | 297 752,64 | 1 214 200,95 |
| 1340 | 297 760,62 | 1 214 168,88 |
| 1337 | 297 768,60 | 1 214 136,80 |

| | | |
|---|---|---|
| 1332 | 297 776,58 | 1 214 104,73 |
| 1331 | 297 784,56 | 1 214 072,65 |
| 1315 | 297 807,85 | 1 214 078,44 |

**Условный номер земельного участка** :ЗУ763

**Площадь земельного участка** 5 346 м²

| **Обозначение характерных точек границ** | **Координаты, м** | |
|---|---|---|
| | **X** | **Y** |
| **1** | **2** | **3** |
| 1484 | 297 754,18 | 1 214 294,19 |
| 1483 | 297 746,50 | 1 214 325,06 |
| 1487 | 297 738,82 | 1 214 355,94 |
| 1490 | 297 731,15 | 1 214 386,81 |
| 1493 | 297 723,47 | 1 214 417,69 |
| 1496 | 297 715,79 | 1 214 448,56 |
| 1499 | 297 708,11 | 1 214 479,44 |
| 1502 | 297 700,42 | 1 214 510,35 |
| 1524 | 297 677,13 | 1 214 504,55 |
| 1521 | 297 684,81 | 1 214 473,67 |
| 1518 | 297 692,49 | 1 214 442,79 |
| 1515 | 297 700,17 | 1 214 411,91 |
| 1512 | 297 707,85 | 1 214 381,03 |
| 1509 | 297 715,53 | 1 214 350,15 |
| 1505 | 297 723,21 | 1 214 319,27 |
| 1504 | 297 730,89 | 1 214 288,39 |
| 1484 | 297 754,18 | 1 214 294,19 |

**Условный номер земельного участка** :ЗУ764

**Площадь земельного участка** 4 760 м²

| **Обозначение характерных точек границ** | **Координаты, м** | |
|---|---|---|
| | **X** | **Y** |
| **1** | **2** | **3** |
| 1336 | 297 725,12 | 1 214 057,86 |
| 1335 | 297 717,14 | 1 214 089,94 |
| 1339 | 297 709,16 | 1 214 122,02 |
| 1342 | 297 701,18 | 1 214 154,09 |
| 1345 | 297 693,20 | 1 214 186,17 |
| 1348 | 297 685,23 | 1 214 218,24 |
| 1351 | 297 677,25 | 1 214 250,32 |
| 1370 | 297 653,96 | 1 214 244,53 |
| 1367 | 297 661,94 | 1 214 212,45 |
| 1364 | 297 669,91 | 1 214 180,38 |
| 1361 | 297 677,89 | 1 214 148,30 |
| 1358 | 297 685,87 | 1 214 116,22 |
| 1353 | 297 693,85 | 1 214 084,15 |
| 1352 | 297 701,83 | 1 214 052,07 |
| 1336 | 297 725,12 | 1 214 057,86 |

**Условный номер земельного участка** :ЗУ765

**Площадь земельного участка** 5 346 м²

| Обозначение характерных точек границ | Координаты, м | |
|---|---|---|
| | X | Y |
| 1 | 2 | 3 |
| 1507 | 297 671,46 | 1 214 273,61 |
| 1508 | 297 663,78 | 1 214 304,48 |
| 1511 | 297 656,10 | 1 214 335,36 |
| 1514 | 297 648,41 | 1 214 366,24 |
| 1517 | 297 640,73 | 1 214 397,12 |
| 1520 | 297 633,05 | 1 214 428,00 |
| 1523 | 297 625,37 | 1 214 458,88 |
| 1526 | 297 617,69 | 1 214 489,77 |
| 1548 | 297 594,40 | 1 214 483,97 |
| 1545 | 297 602,08 | 1 214 453,09 |
| 1542 | 297 609,76 | 1 214 422,21 |
| 1539 | 297 617,44 | 1 214 391,33 |
| 1536 | 297 625,12 | 1 214 360,45 |
| 1533 | 297 632,81 | 1 214 329,57 |
| 1529 | 297 640,49 | 1 214 298,69 |
| 1528 | 297 648,17 | 1 214 267,81 |
| 1507 | 297 671,46 | 1 214 273,61 |

**Условный номер земельного участка** :ЗУ766

**Площадь земельного участка** 4 760 м²

| Обозначение характерных точек границ | Координаты, м | |
|---|---|---|
| | X | Y |
| 1 | 2 | 3 |
| 1357 | 297 642,39 | 1 214 037,29 |
| 1356 | 297 634,41 | 1 214 069,36 |
| 1360 | 297 626,43 | 1 214 101,44 |
| 1363 | 297 618,45 | 1 214 133,51 |
| 1366 | 297 610,48 | 1 214 165,59 |
| 1369 | 297 602,50 | 1 214 197,67 |
| 1372 | 297 594,52 | 1 214 229,74 |
| 1391 | 297 571,23 | 1 214 223,95 |
| 1388 | 297 579,21 | 1 214 191,87 |
| 1385 | 297 587,19 | 1 214 159,80 |
| 1382 | 297 595,16 | 1 214 127,72 |
| 1379 | 297 603,14 | 1 214 095,65 |
| 1374 | 297 611,12 | 1 214 063,57 |
| 1373 | 297 619,10 | 1 214 031,49 |
| 1357 | 297 642,39 | 1 214 037,29 |

**Условный номер земельного участка** :ЗУ767

**Площадь земельного участка** 5 346 м²

| Обозначение | Координаты, м |
|---|---|

| характерных точек границ | X | Y |
|---|---|---|
| 1 | 2 | 3 |
| 1531 | 297 588,73 | 1 214 253,03 |
| 1532 | 297 581,05 | 1 214 283,90 |
| 1535 | 297 573,37 | 1 214 314,78 |
| 1538 | 297 565,69 | 1 214 345,66 |
| 1541 | 297 558,00 | 1 214 376,54 |
| 1544 | 297 550,32 | 1 214 407,42 |
| 1547 | 297 542,64 | 1 214 438,30 |
| 1550 | 297 534,96 | 1 214 469,19 |
| 1208 | 297 511,67 | 1 214 463,40 |
| 1207 | 297 519,35 | 1 214 432,51 |
| 1228 | 297 527,03 | 1 214 401,63 |
| 1561 | 297 534,71 | 1 214 370,75 |
| 1560 | 297 542,39 | 1 214 339,87 |
| 1557 | 297 550,08 | 1 214 308,99 |
| 1553 | 297 557,76 | 1 214 278,11 |
| 1552 | 297 565,44 | 1 214 247,24 |
| 1531 | 297 588,73 | 1 214 253,03 |

**Условный номер земельного участка** :ЗУ768

**Площадь земельного участка** 137 м²

| Обозначение характерных точек границ | Координаты, м | |
|---|---|---|
| | X | Y |
| 1 | 2 | 3 |
| 1054 | 298 844,83 | 1 212 807,44 |
| 1053 | 298 844,44 | 1 212 811,15 |
| 2169 | 298 819,69 | 1 212 807,55 |
| 1832 | 298 804,09 | 1 212 805,29 |
| 1831 | 298 804,89 | 1 212 802,06 |
| 603 | 298 814,94 | 1 212 803,68 |
| 1054 | 298 844,83 | 1 212 807,44 |

**Условный номер земельного участка** :ЗУ769

**Площадь земельного участка** 464 м²

| Обозначение характерных точек границ | Координаты, м | |
|---|---|---|
| | X | Y |
| 1 | 2 | 3 |
| 1830 | 298 795,02 | 1 212 800,47 |
| 1829 | 298 794,13 | 1 212 804,04 |
| 2170 | 298 746,48 | 1 212 797,31 |
| 310 | 298 694,65 | 1 212 789,99 |
| 309 | 298 696,01 | 1 212 784,54 |
| 1830 | 298 795,02 | 1 212 800,47 |

Том 1, часть 2 – Основная часть проекта межевания территории. Чертежи.

УСЛОВНЫЕ ОБОЗНАЧЕНИЯ:

- Граница разработки проекта межевания территории
- Граница земельных участков
- Устанавливаемые красные линии
- Линия отступа от красных линий
- :1426 Кадастровый номер земельных участков, учтенных в ЕГРН
- 1 Обозначение характерных точек красных линий

| | | | |
|---|---|---|---|
| | МК № 130-мк от 06.12.2024г | | |
| | Документация по планировке территории, ограниченной улицами Шарьинской, Армейской, Губернской, проездом Добрым, улицей Свадебной, границей города Костромы | | |
| Нач.отдела Чемова А.Г.<br>Инженер Бугрова В.А.<br>Ген.директор Гонколаева Л.И. | Проект межевания территории | ПМТ 2 | 2 |
| | Чертеж красных линий М 1:2000 | ООО "НПП "Инженер" | |

УСЛОВНЫЕ ЗНАКИ ЧЕРТЕЖ

- Граница разработки проекта межевания территории
- Граница земельных участков, поставленного на государственный кадастровый учет
- Границы образуемых земельных участков
- Четко обозначенные угловые точки
- Линии отступа от красных линий
- 1426 Кадастровый номер земельных участков, учтенных в ЕГРН
- Существующие земельные участки
- Образуемые земельные участки
- Образуемые земельные участки общего пользования
- Характерные точки границ разработки проекта межевания территории
- Характерные точки границ образуемых земельных участков
- :3571 Условный номер образуемых земельных участков

Элементы планировочной структуры

- сущ. проект
- Объекты
- Земли общего пользования
- Территории общего пользования

МК № 130-нк от: 06.12.2024 г

Документация по планировке территории, ограниченной улицами Шаумяна пр., Арнаутской, Губернской, проездом Добрым, улицей Свободной, границей города. Кострома

| | | | | |
|---|---|---|---|---|
| Разработал | Ивкова А.Г. | | | |
| Руководитель | Зырянова Л.А. | | | |
| Гл.специалист | Антонова Л.Р. | | | |
| Проект межевания территории | | ГПМТ | 1 | 2 |
| Чертеж межевания территории М 1:1000 | | ООО "НПП "Инженер" | | |

Экз. 1

НАУЧНО-ПРОИЗВОДСТВЕННОЕ ПРЕДПРИЯТИЕ ИНЖЕНЕР

http://инженер21.рф/ e-mail: inzhener21@ya.ru
**Россия, Чувашская Республика**
**428000 г. Чебоксары, Президентский бульвар, д. 31**
**Тел. факс:(8352) 20-44-77**

**Заказчик:** Администрация города Костромы

**Место разработки:** г. Кострома Костромская область

# Документация по планировке территории, ограниченной улицами Шарьинской, Армейской, Губернской, проездом Добрым, улицей Свадебной, границей города Костромы

Том IV: ПРОЕКТ МЕЖЕВАНИЯ ТЕРРИТОРИИ

(Материалы по обоснованию проекта межевания территории. Чертежи)

г. Чебоксары
2025г.

НАУЧНО-ПРОИЗВОДСТВЕННОЕ ПРЕДПРИЯТИЕ ИНЖЕНЕР

http://инженер21.рф/ e-mail: inzhener21@ya.ru
**Россия, Чувашская Республика**
**428000 г. Чебоксары, Президентский бульвар, д.**
**Тел. факс:(8352) 20-44-77**

**Заказчик:** Администрация города Костромы

**Место разработки:** г. Кострома Костромская область

# Документация по планировке территории, ограниченной улицами Шарьинской, Армейской, Губернской, проездом Добрым, улицей Свадебной, границей города Костромы

Том IV: ПРОЕКТ МЕЖЕВАНИЯ ТЕРРИТОРИИ

(Материалы по обоснованию проекта межевания территории. Чертежи)

МУНИЦИПАЛЬНЫЙ КОНТРАКТ № 130-мк от 06.12.2024г.

Генеральный директор
ООО "НПП "Инженер" Л. И. Токмолаева

г. Чебоксары
2025г.

ТОМ IV. МАТЕРИАЛЫ ПО ОБОСНОВАНИЮ ПРОЕКТА МЕЖЕВАНИЯ ТЕРРИТОРИИ. Чертежи.

Документация по планировке территории, ограниченной улицами Шарьинской, Армейской, Губернской, проездом Добрым, улицей Свадебной, границей города Костромы

Заказчик: Администрация города Костромы

Муниципальный контракт № 130-мк от 06.12.2024г.

Исполнитель: ООО НПП "Инженер"

Генеральный директор_____ Л.И. Токмолаева

Авторский коллектив:

Начальник отдела картографии _____ Л.Г. Немова

Инженер отдела картографии _____ В.А. Бугрова

Межевание территории:

Инженер отдела картографии _____ В.А. Бугрова

| | | | | | | Документация по планировке территории, ограниченной улицами Шарьинской, Армейской, Губернской, проездом Добрым, улицей Свадебной, границей города Костромы | | |
|---|---|---|---|---|---|---|---|---|
| Изм. | Кол.уч. | Лист | №док. | Подпис | Дата | | | |
| Нач. отдела | | Немова Л.Г. | | | | Пояснительная записка Основная часть | Стадия | Лист | Листов |
| Инженер | | Бугрова В.А. | | | | | ПМ | 3 | 6 |
| Ген. директор | | Токмолаева Л.И | | | | | ООО «НПП «Инженер» | | |

Ведомость чертежей

| № п/п | Наименование | Лист |
|---|---|---|
| РАЗДЕЛ 3 | МАТЕРИАЛЫ ПО ОБОСНОВАНИЮ ПРОЕКТА МЕЖЕВАНИЯ ТЕРРИТОРИИ. ЧЕРТЕЖИ. | 4 |

**Раздел 3. Материалы по обоснованию проекта межевания территории. Чертежи.**

УСЛОВНЫЕ ОБОЗНАЧЕНИЯ:

Границы и территории

Граница разработки проекта межевания территории

Граница г. Кострома

:3654 — Границы и номер существующих земельных участков по данным ЕГРН

44:27:030101 — Номер кадастрового квартала

Границы зон с особыми условиями использования территории установленные в соответствии с законодательством Российской Федерации:

44:00-6.570 — ВОЛС 3кв грунтовых кабельных трасс глубже 1м на всем протяжении 2м от оси. В 0,3 от 0,5-2 метров на территории кадастрового квартала г. Кострома и территории населенных пунктов Костромского муниципального района, в соответствии с генеральным планом с учетом перспективы развития, д. Крячево.

44:00-6.638 — Придорожная полоса вдоль а/д Крячево (Исаково) на территории Костромской области

44:00-6.639 — Водоохранная зона р. Крячева (Исаково) на территории Костромской области

44:00-6.650 — Охранная зона объекта газоснабжения: "Межпоселковый газопровод сево Волжский" г.ос. Городской Кострома-сево Экимчи

44:00-6.651 — высотная зона 84-35 м в районе н.п. Экимчи

44:00-6.547 — Зона затопления при наступлении уровня воды 1% обеспеченности на территории кадастрового квартала г. Кострома, в населенных пунктах Костромского муниципального района в соответствии с сев. письмом с учетом перспективного освоения, д. Крячево

44:00-6.548 — Зона сильного подтопления при подъеме за зимний период уровней вод ниже 0,3 метров на территории кадастрового квартала города Костромы и населенных пунктах Костромского муниципального района, в соответствии с генеральным планом с учетом перспективного освоения г. Кострома

44:27-6.516 — Охранная зона объекта электросетевого хозяйства ВЛЗ 10 кВ Л-10 ЗЦП ф. 10-09 "С Авдотьиха, расположенных по адресу: костромская область, Костромской район

44:00-6.897 — Охранная зона объекта электросетевого хозяйства ВЛИ 10 кВ Л-10 ЗЦП ф. 10-09 "С Авдотьиха, расположенных по адресу: костромская область, Костромской район

Примечания:
1. Границы зоны определены на основании сведений, имеющихся в распоряжении.
2. Границы территорий объектов культурного наследия отсутствуют.
3. Границы территорий, в отношении которых осуществляется подготовка проекта планировки показаны в границах разработки территории графического построения (чертежа) 2, 3, 4, 5, 6 подзоны представленного варианта зонирования (чертеж 1).

МР № 110-пг от 06.12.2024 г

Документация по планировке территории, ограниченной улицами Вторчермет, Арийской, Губернской, проездом Добрым, улицей Обводной, границей города Костромы

| | | | | | | | |
|---|---|---|---|---|---|---|---|
| Разработал | Ничуга А.Г. | | | | Проект межевания территории (материалы по обоснованию) | ПМТ | 1 | 1 |
| Утвердил | Кудрина О.А. | | | | | | | |
| Гл.архитектор | Анисимова А.Н. | | | | Чертеж межевания территории с каталогом координат поворотных точек. М 1:1000 | ООО "НПП "Инженер" | | |

*Приложение 2*
*к постановлению Главы города Костромы*
*от 4 августа 2025 года № 64*

**Границы территории, в пределах которых проводятся публичные слушания по проекту планировки территории, ограниченной улицами Шарьинской, Армейской, Губернской, проездом Добрым, улицей Свадебной, границей города Костромы, с проектом межевания территории в составе проекта планировки территории**

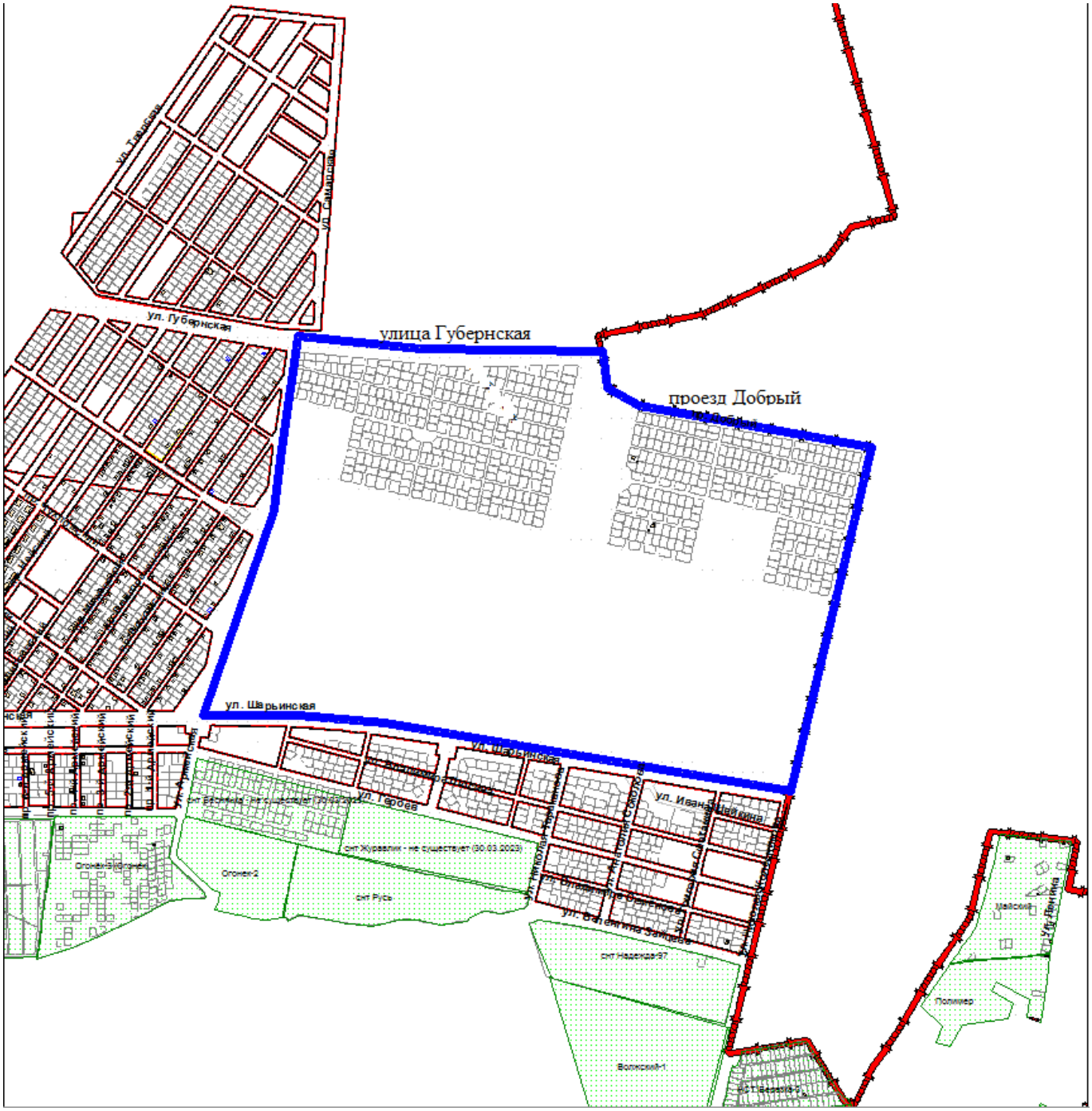
улица Губернская
проезд Добрый
ул. Губернская
ул. Шарьинская
ул. Шарьинская
ул. Гербова
ул. Иванова
ул. Валентина Заводова
ул. Валентина Заводова
ул. Свадебная
ул. Свадебная
ул. Свадебная

*Приложение 3*
*к постановлению Главы города Костромы*
*от 4 августа 2025 года № 64*

# Повестка

**собрания участников публичных слушаний по проекту планировки территории, ограниченной улицами Шарьинской, Армейской, Губернской, проездом Добрым, улицей Свадебной, границей города Костромы, с проектом межевания территории в составе проекта планировки территории**

27 августа 2025 года

10.00–11.00

1. Регистрация участников публичных слушаний – 5 мин.

2. Вступительное слово председательствующего на собрании участников публичных слушаний – 5 мин.

Воронина Ольга Владимировна – председатель Комиссии по рассмотрению документации по планировке территории города Костромы

Янова Елена Сергеевна – исполняющий обязанности начальника Управления архитектуры и градостроительства Администрации города Костромы, главный архитектор города Костромы

3. Основной доклад по проекту планировки территории, ограниченной улицами Шарьинской, Армейской, Губернской, проездом Добрым, улицей Свадебной, границей города Костромы, с проектом межевания территории в составе проекта планировки территории

Токмолаева Людмила Ивановна – генеральный директор ООО "НПП «Инженер" – 10 мин.

4. Вопросы к выступившим (в письменной, устной форме) – 20 мин.

5. Выступления участников публичных слушаний в порядке поступления заявок на выступление – 15 мин.

6. Заключительное слово председательствующего – 5 мин.
Воронина Ольга Владимировна – председатель Комиссии по рассмотрению документации по планировке территории города Костромы

*Приложение 4*
*к постановлению Главы города Костромы*
*от 4 августа 2025 года № 64*

# ОПОВЕЩЕНИЕ О НАЧАЛЕ ПУБЛИЧНЫХ СЛУШАНИЙ

Глава города Костромы информирует о назначении публичных слушаний по проекту планировки территории, ограниченной улицами Шарьинской, Армейской, Губернской, проездом Добрым, улицей Свадебной, границей города Костромы, с проектом межевания территории в составе проекта планировки территории.

Проект планировки территории, ограниченной улицами Шарьинской, Армейской, Губернской, проездом Добрым, улицей Свадебной, границей города Костромы, с проектом межевания территории в составе проекта планировки территории, является приложением к постановлению Главы города Костромы от 4 августа 2025 года № 64.

Собрание участников публичных слушаний состоится 27 августа 2025 года с 10.00 до 11.00 часов в здании по адресу: Костромская область, город Кострома, площадь Конституции, дом 2, 3 этаж, кабинет 306.

Организатор публичных слушаний – Комиссия по рассмотрению документации по планировке территории города Костромы (адрес: Российская Федерация, Костромская область, городской округ город Кострома, город Кострома, площадь Конституции, дом 2, телефон (4942) 42 70 72), электронный адрес: MukhinaKE@gradkostroma.ru.

Экспозиция проекта проводится в здании по адресу: Российская Федерация, Костромская область, городской округ город Кострома, город Кострома, площадь Конституции, 2, 4 этаж, кабинет 406, с 18 по 27 августа 2025 г. с 9.00 до 13.00 и с 14.00 до 18.00 ежедневно в будние дни. Посещение экспозиции проекта, а также консультирование проводится во вторник и четверг с 10.00 до 12.00 часов.

Проектом планировки территории предусматривается:

- выделение зон планируемого размещения объектов жилищного строительства, объектов социальной, коммунально-бытовой, транспортной инфраструктуры, территорий общего пользования;
- установление красных линий по границам существующих элементов планировочной структуры (квартала);
- образование земельных участков для индивидуального жилищного строительства, малоквартирных жилых домов, социальных и общественных объектов;
- образование земельных участков (территорий) общего пользования.

Проект планировки территории, подлежащий рассмотрению на публичных слушаниях, и информационные материалы к нему размещаются на официальном сайте Администрации города Костромы в информационно-телекоммуникационной сети "Интернет" по адресу: https://grad.kostroma.gov.ru в разделе "Хозяйственная деятельность" / "Градостроительство" / "Публичные слушания" с 18 августа 2025 года.

Участники публичных слушаний в целях идентификации представляют сведения о себе (фамилию, имя, отчество (при наличии), дату рождения, адрес места жительства (регистрации) - для физических лиц; наименование, основной государственный регистрационный номер, место нахождения и адрес - для юридических лиц) с приложением документов, подтверждающих такие сведения. Участники публичных слушаний, являющиеся правообладателями

соответствующих земельных участков и (или) расположенных на них объектов капитального строительства и (или) помещений, являющихся частью указанных объектов капитального строительства, также представляют сведения соответственно о таких земельных участках, объектах капитального строительства, помещениях, являющихся частью указанных объектов капитального строительства, из Единого государственного реестра недвижимости и иные документы, устанавливающие или удостоверяющие их права на такие земельные участки, объекты капитального строительства, помещения, являющиеся частью указанных объектов капитального строительства.

Обработка персональных данных участников публичных слушаний осуществляется с учетом требований, установленных Федеральным законом от 27 июля 2006 года № 152-ФЗ "О персональных данных".

Участники публичных слушаний, представившие указанные сведения о себе, имеют право вносить предложения и замечания, касающиеся рассматриваемого проекта:

1) в письменной форме или в форме электронного документа в адрес организатора публичных слушаний с 18 по 27 августа 2025 года;

2) посредством записи в книге (журнале) учета посетителей экспозиции проекта, подлежащего рассмотрению на публичных слушаниях, на официальном сайте Администрации города Костромы, в будние дни с 18 по 27 августа 2025 года с 9.00 до 13.00 и с 14.00 до 18.00 в здании по адресу: Российская Федерация, Костромская область, городской округ город Кострома, город Кострома, площадь Конституции, 2, 4 этаж, кабинет 406;

3) в устной и письменной форме в ходе проведения собрания участников публичных слушаний.