



ГЛАВА ГОРОДА КОСТРОМЫ

ПОСТАНОВЛЕНИЕ

7 августа 2024 года

№ 56

О назначении публичных слушаний по проекту межевания территории, ограниченной улицами Экскаваторщиков, Радужной, проездом от улицы Радужной до улицы Экскаваторщиков

Рассмотрев обращение главы Администрации города Костромы от 2 августа 2024 года № 24исх-3168/24 "О назначении публичных слушаний", в целях соблюдения права человека на благоприятные условия жизнедеятельности, прав и законных интересов правообладателей земельных участков и объектов капитального строительства, в соответствии со статьями 5¹ и 46 Градостроительного кодекса Российской Федерации, Федеральным законом от 6 октября 2003 года № 131-ФЗ "Об общих принципах организации местного самоуправления в Российской Федерации", Порядком организации и проведения публичных слушаний, общественных обсуждений по проектам муниципальных правовых актов города Костромы в сфере градостроительной деятельности, Правилами землепользования и застройки города Костромы, руководствуясь статьями 20, 37 и 56 Устава города Костромы,

ПОСТАНОВЛЯЮ:

1. Назначить публичные слушания по проекту межевания территории, ограниченной улицами Экскаваторщиков, Радужной, проездом от улицы Радужной до улицы Экскаваторщиков (приложение 1), в форме собрания участников публичных слушаний по проекту муниципального правового акта в Администрации города Костромы.

2. Определить организатором публичных слушаний по проекту межевания территории, ограниченной улицами Экскаваторщиков, Радужной, проездом от улицы Радужной до улицы Экскаваторщиков, - Комиссию по рассмотрению документации по планировке территории города Костромы.

3. Назначить проведение собрания участников публичных слушаний на 29 августа 2024 года в период с 10.00 до 11.00 часов по адресу: Российская Федерация, Костромская область, городской округ город Кострома, город Кострома, площадь Конституции, дом 2, 3 этаж, кабинет 306.

4. Утвердить прилагаемые:

1) границы территории, в пределах которых проводятся публичные слушания по проекту межевания территории, ограниченной улицами Экскаваторщиков, Радужной, проездом от улицы Радужной до улицы Экскаваторщиков (приложение 2)

2) повестку собрания участников публичных слушаний по проекту межевания территории, ограниченной улицами Экскаваторщиков, Радужной, проездом от улицы Радужной до улицы Экскаваторщиков (приложение 3);

3) оповещение о начале публичных слушаний (приложение 4).

5. Опубликовать 9 августа 2024 года в порядке, установленном для официального опубликования муниципальных правовых актов города Костромы, иной официальной информации, и разместить на официальном сайте Думы города Костромы в информационно-телекоммуникационной сети "Интернет":

1) настоящее постановление;

2) проект постановления Администрации города Костромы "Об утверждении документации по планировке территории, ограниченной улицами Эскаваторщиков, Радужной, проездом от улицы Радужной до улицы Эскаваторщиков".

6. С 19 августа 2024 года разместить на официальном сайте Администрации города Костромы в информационно-телекоммуникационной сети "Интернет":

1) проект постановления Администрации города Костромы "Об утверждении документации по планировке территории, ограниченной улицами Эскаваторщиков, Радужной, проездом от улицы Радужной до улицы Эскаваторщиков";

2) проект межевания территории, ограниченной улицами Эскаваторщиков, Радужной, проездом от улицы Радужной до улицы Эскаваторщиков.

7. Не позднее 19 августа 2024 года разместить и до 29 августа 2024 года распространять оповещение о начале публичных слушаний на информационных стендах, находящихся в муниципальной собственности.

8. Настоящее постановление вступает в силу со дня его подписания и подлежит официальному опубликованию.

Глава города Костромы

Ю. В. Журин

Копия верна:

Начальник общего отдела
аппарата Думы города Костромы



С. В. Жарова

*Приложение 1
к постановлению Главы города Костромы
от 7 августа 2024 года № 56*

УТВЕРЖДЕНА
постановлением Администрации
города Костромы

от _____ 2024 года № _____

ДОКУМЕНТАЦИЯ ПО ПЛАНИРОВКЕ ТЕРРИТОРИИ,
ОГРАНИЧЕННОЙ УЛИЦАМИ ЭКСКАВАТОРЩИКОВ, РАДУЖНОЙ,
ПРОЕЗДОМ ОТ УЛИЦЫ РАДУЖНОЙ ДО УЛИЦЫ ЭКСКАВАТОРЩИКОВ

ПРОЕКТ МЕЖЕВАНИЯ ТЕРРИТОРИИ

Основная часть

Состав текстовой части проекта межевания территории

1. Перечень и сведения о площади образуемых земельных участков, в том числе возможные способы их образования;
2. Перечень и сведения о площади образуемых земельных участков, которые будут отнесены к территориям общего пользования или имуществу общего пользования, в том числе в отношении которых предполагаются резервирование и (или) изъятие для государственных или муниципальных нужд;
3. Сведения о границах территории, в отношении которой утвержден проект межевания, содержащие перечень координат характерных точек этих границ в системе координат, используемой для ведения Единого государственного реестра недвижимости;
4. Сведения о местоположении границ образуемых земельных участков и их частях.

1. Перечень и сведения о площади образуемых земельных участков, в том числе возможные способы их образования

Площади земельных участков, определяемые при проведении кадастровых работ, могут отличаться от площади земельных участков, указанных в проекте межевания территории, не более чем на десять процентов.

Таблица 1

№ п/п	Обозначение земельного участка	Площадь, кв.м.	Адрес (местоположение) земельного участка	Способ образования земельного участка
1	:ЗУ1	1006	г. Кострома, ул. Радужная, дом 6	Образуется путем перераспределения земельного участка с кадастровым номером 44:27:080303:28 и земель, государственная собственность на которые не разграничена

2. Перечень и сведения о площади образуемых земельных участков, которые будут отнесены к территориям общего пользования или имуществу общего пользования, в том числе в отношении которых предполагаются резервирование и (или) изъятие для государственных или муниципальных нужд

Таблица 2

№ п/п	Обозначение земельного участка	Площадь, кв.м.	Адрес (местоположение) земельного участка	Способ образования земельного участка
1	:ЗУ2	13	г. Кострома, ул. Экскаваторщиков	Образуется из земель, государственная собственность на которые не разграничена

3. Сведения о границах территории, в отношении которой утвержден проект межевания, содержащие перечень координат характерных точек этих границ в системе координат, используемой для ведения Единого государственного реестра недвижимости

Таблица 3

Обозначение характерных точек границ	Координаты, м	
	X	Y
1	288186.34	1212234.7
2	288191.54	1212239.63
3	288220.24	1212264.38
4	288262.41	1212300.62
5	288245.28	1212320.82
6	288237.7	1212330.56

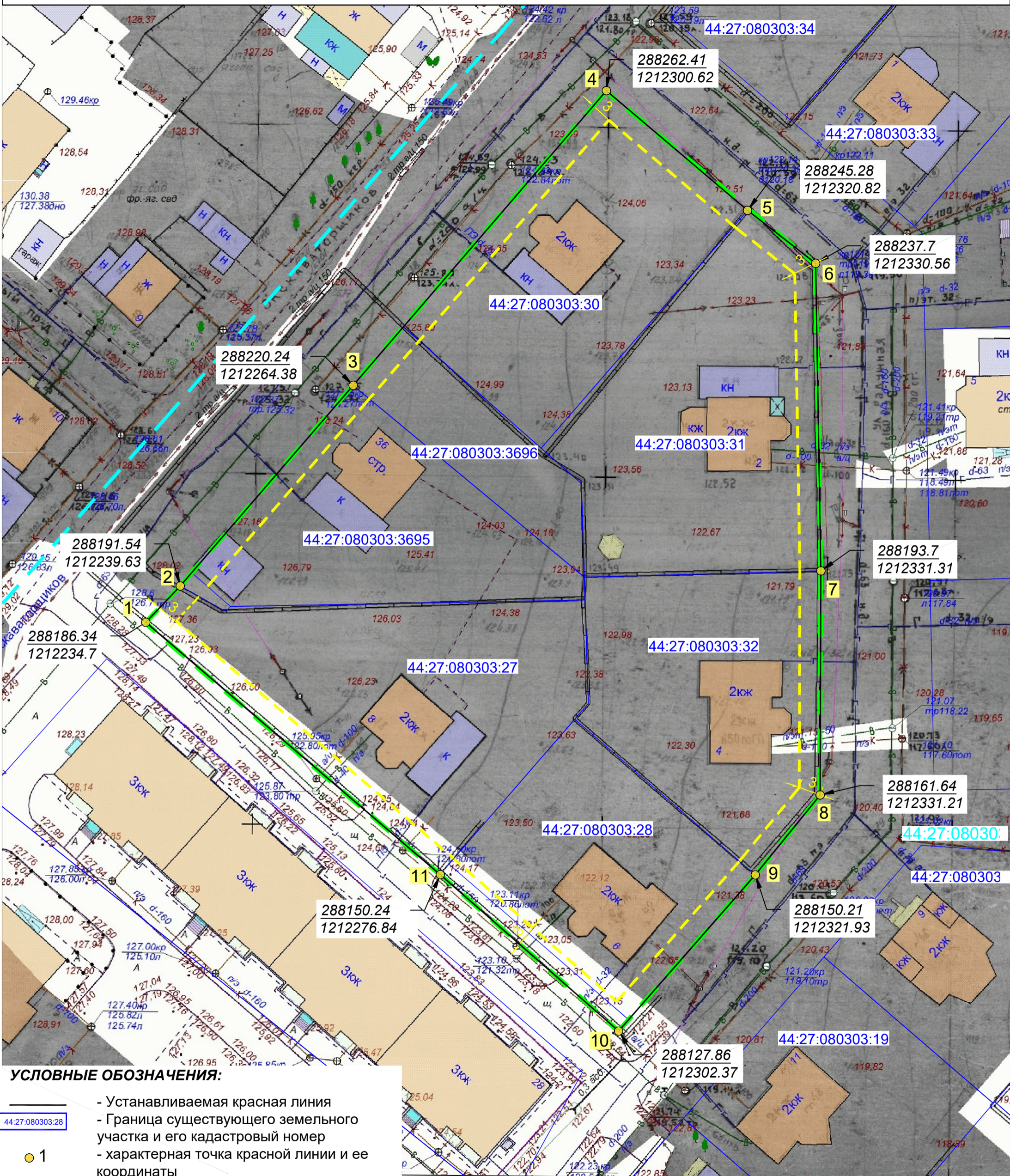
7	288193.7	1212331.31
8	288161.64	1212331.21
9	288150.21	1212321.93
10	288127.86	1212302.37
11	288150.24	1212276.84
1	288186.34	1212234.7

4. Сведения о местоположении границ образуемых земельных участков и их частях

Таблица 4

Сведения о характерных точках границ образуемых земельных участков		
Обозначение земельного участка :ЗУ1		
Обозначение характерных точек границ	Координаты, м	
	X	Y
н1	288172.47	1212296.09
н2	288150.21	1212321.93
н3	288129.5	1212303.79
н4	288127.86	1212302.37
н5	288150.24	1212276.84
н6	288151.73	1212278.09
н1	288172.47	1212296.09
Обозначение земельного участка :ЗУ2		
Обозначение характерных точек границ	Координаты, м	
	X	Y
н7	288193.37	1212241.36
н8	288188.6	1212246.82
н9	288187.88	1212246.2
н10	288191.54	1212239.63
н7	288193.37	1212241.36

**ДОКУМЕНТАЦИЯ ПО ПЛАНИРОВКЕ ТЕРРИТОРИИ,
ОГРАНИЧЕННОЙ УЛИЦАМИ ЭКСКАВАТОРЩИКОВ, РАДУЖНОЙ, ПРОЕЗДОМ ОТ УЛИЦЫ РАДУЖНОЙ ДО УЛИЦЫ ЭКСКАВАТОРЩИКОВ**

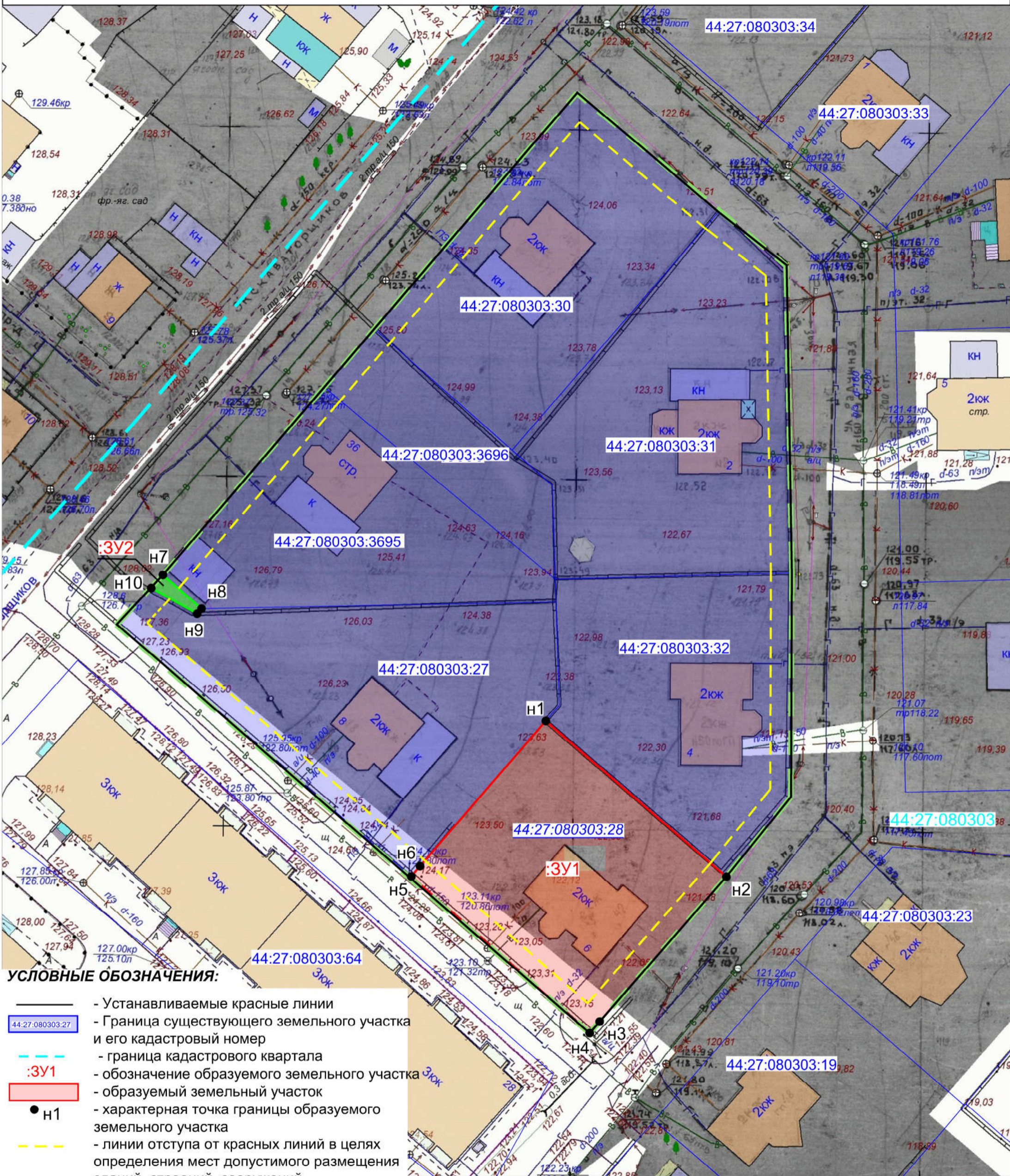


УСЛОВНЫЕ ОБОЗНАЧЕНИЯ:

- - Устанавливаемая красная линия
- 44:27:080303:28 - Граница существующего земельного участка и его кадастровый номер
- 1 - характерная точка красной линии и ее координаты
- - - - линии отступа от красных линий в целях определения мест допустимого размещения зданий, строений, сооружений
- - - - границы существующего элемента планировочной структуры

					Проект межевания территории, ограниченной улицами Экскаваторщиков, Радужной, проездом от улицы Радужной до улицы Экскаваторщиков				
Изм.	Кол.уч	Лист	Недок.	Подп.	Дата	Основная часть проекта межевания территории	Стадия	Лист	Листов
							П		
Разработал	Рябова М.С.					Чертеж красных линий	ООО "Горизонталь"		
						Масштаб 1:500			

ДОКУМЕНТАЦИЯ ПО ПЛАНИРОВКЕ ТЕРРИТОРИИ,
ОГРАНИЧЕННОЙ УЛИЦАМИ ЭКСКАВАТОРЩИКОВ, РАДУЖНОЙ, ПРОЕЗДОМ ОТ УЛИЦЫ РАДУЖНОЙ ДО УЛИЦЫ ЭКСКАВАТОРЩИКОВ



УСЛОВНЫЕ ОБОЗНАЧЕНИЯ:

- - Устанавливаемые красные линии
- Граница существующего земельного участка и его кадастровый номер
- граница кадастрового квартала
- :3У1 - обозначение образуемого земельного участка
- образуемый земельный участок
- Н1 - характерная точка границы образуемого земельного участка
- линии отступа от красных линий в целях определения мест допустимого размещения зданий, строений, сооружений
- 44.27.080303.27 - кадастровый номер земельного участка, прекращающего свое существование в результате преобразования
- образуемый земельный участок, который после образования будет относиться к территории общего пользования
- граница существующего элемента планировочной структуры

					Проект межевания территории, ограниченной улицами Экскаваторщиков, Радужной, проездом от улицы Радужной до улицы Экскаваторщиков		
Изм.	Кол.уч	Лист	Недок.	Подп.	Дата		
						Основная часть проекта межевания территории	Стадия П
Разработал						Лист	
Рябова М.С.						Листов	
Чертеж межевания территории						ООО "Горизонталь"	
Масштаб 1:500							

ДОКУМЕНТАЦИЯ ПО ПЛАНИРОВКЕ ТЕРРИТОРИИ,
ОГРАНИЧЕННОЙ УЛИЦАМИ ЭКСКАВАТОРЩИКОВ, РАДУЖНОЙ,
ПРОЕЗДОМ ОТ УЛИЦЫ РАДУЖНОЙ ДО УЛИЦЫ ЭКСКАВАТОРЩИКОВ

ПРОЕКТ МЕЖЕВАНИЯ ТЕРРИТОРИИ

Материалы по обоснованию

Состав материалов по обоснованию проекта межевания территории

1. Текстовая часть

1.1. Пояснительная записка

1.2. Сведения о существующих земельных участках

2 Графическая часть

2.1. Чертеж границы существующих земельных участков и объектов капитального строительства

2.2. Чертеж границы зон с особыми условиями использования территорий

2.3. Схема границы территорий объектов культурного наследия

1 Текстовая часть

1.1 Пояснительная записка

Проектная документация выполнена в соответствии со следующей нормативной базой:

1. Земельный кодекс Российской Федерации.
2. Градостроительный кодекс Российской Федерации.
3. Федеральный закон от 25 июня 2002 года № 73-ФЗ «Об объектах культурного наследия (памятниках истории и культуры) народов Российской Федерации».
4. Федеральный закон от 13 июля 2015 года № 218-ФЗ «О государственной регистрации недвижимости».
5. Федеральный закон от 6 октября 2003 года № 131-ФЗ «Об общих принципах организации местного самоуправления в Российской Федерации».
6. Приказ Министерства культуры Российской Федерации от 4 апреля 2023 года № 839 «Об утверждении перечня исторических поселений, имеющих особое значение для истории и культуры Российской Федерации».
7. Приказ Министерства культуры Российской Федерации от 12 июля 2022 года № 1195 «Об утверждении предмета охраны, границ территории и требований к градостроительным регламентам в границах территории исторического поселения федерального значения город Кострома Костромской области».
8. Приказ Федеральной службы государственной регистрации, кадастра и картографии от 10 ноября 2020 года № П/0412 «Об утверждении классификатора видов разрешенного использования земельных участков».
9. Решение Думы города Костромы от 18 декабря 2008 года № 212 «Об утверждении Генерального плана города Костромы» (с изменениями, внесенными Решениями Думы города Костромы от 4 декабря 2009 года №88, от 29 июля 2010 года № 112, от 16 июня 2011 года № 135, от 18 декабря 2014 года № 247, от 31 августа 2021 года № 135, от 25 апреля 2024 года № 72)
10. Постановление Администрации города Костромы от 28 июня 2021 года № 1130 «Об утверждении Правил землепользования и застройки города Костромы».
11. Постановление Администрации города Костромы от 27.03.2024 года № 491 «О подготовке документации по планировке территории, ограниченной улицами Экскаваторщиков, Радужной, проездом от улицы Радужной до улицы Экскаваторщиков».

Для подготовки проекта межевания территории использованы:

- кадастровый план территории кадастрового квартала 44:27:080303, представленный Филиалом публично-правовой компании "Роскадастр" по Костромской области
- материалы инженерных изысканий;
- картографические материалы масштаба 1:500.

Проект межевания территории выполнен в системе координат МСК-44, введенной в действие с 27 апреля 2014 года Приказом Управления Федеральной службы государственной регистрации, кадастра и картографии по Костромской области № П/56 от 11 марта 2014 года.

В соответствии со статьей 43 Градостроительного кодекса РФ подготовка проекта межевания территории осуществляется применительно к территории, расположенной в границах одного или нескольких смежных элементов планировочной структуры, границах определенной правилами землепользования и застройки территориальной зоны и (или) границах установленной схемой территориального планирования муниципального района, генеральным планом поселения, городского округа функциональной зоны.

Подготовка проекта межевания территории осуществляется для:

- 1) определения местоположения границ образуемых земельных участков;
- 2) установления красных линий для застроенной территории, в границах которой не планируется размещение новых объектов капитального строительства.

Территория разработки проект межевания территории, ограниченной улицами Экскаваторщиков, Радужной, проездом от улицы Радужной до улицы Экскаваторщиков, расположена на землях населенных пунктов города Костромы в кадастровом квартале 44:27:080303 и охватывает территорию 0.76 га.

В соответствии с Генеральным планом города Костромы проектируемая территория расположена в зоне в зоне застройки индивидуальными жилыми домами.

Проектируемая территория располагается в границах территории исторического поселения федерального значения город Кострома Костромской области (Приказ Министерства культуры Российской Федерации от 12 июля 2022 года № 1195).

Территория расположена вне зон охраны памятников истории и культуры согласно постановлению главы Администрации Костромской области от 18.12.1997 № 837 «Об утверждении зон охраны исторической части г. Костромы».

В границах территории отсутствуют объекты культурного наследия (в том числе археологического), включенные в Единый государственный реестр объектов культурного наследия (памятников истории и культуры) народов Российской Федерации, выявленные объекты культурного наследия и объекты, составляющие предмет охраны исторического поселения города Костромы.

На проектируемую территорию не распространяются защитные зоны объектов культурного наследия в соответствии со статьей 34.1 Федерального закона от 25.06.2002 №73-ФЗ «Об объектах культурного наследия (памятников истории и культуры) народов Российской Федерации».

В соответствии со ст. 36 Федерального закона от 25.06.2002 г. № 73-ФЗ «Об объектах культурного наследия (памятниках истории и культуры) народов Российской Федерации» в случае обнаружения в ходе проведения изыскательских, проектных, земляных, строительных, мелиоративных, хозяйственных работ, указанных в статье 30 настоящего Федерального закона работ по использованию лесов и иных работ объекта, обладающего признаками объекта культурного наследия, в том числе объекта археологического наследия, заказчик указанных работ, технический заказчик (застройщик) объекта капитального строительства, лицо, проводящее указанные работы, обязаны незамедлительно приостановить

указанные работы и в течение трех дней со дня обнаружения такого объекта направить в региональный орган охраны объектов культурного наследия письменное заявление об обнаруженном объекте культурного наследия либо заявление в форме электронного документа, подписанного усиленной квалифицированной электронной подписью в соответствии с требованиями Федерального закона от 6 апреля 2011 года N 63-ФЗ "Об электронной подписи"..

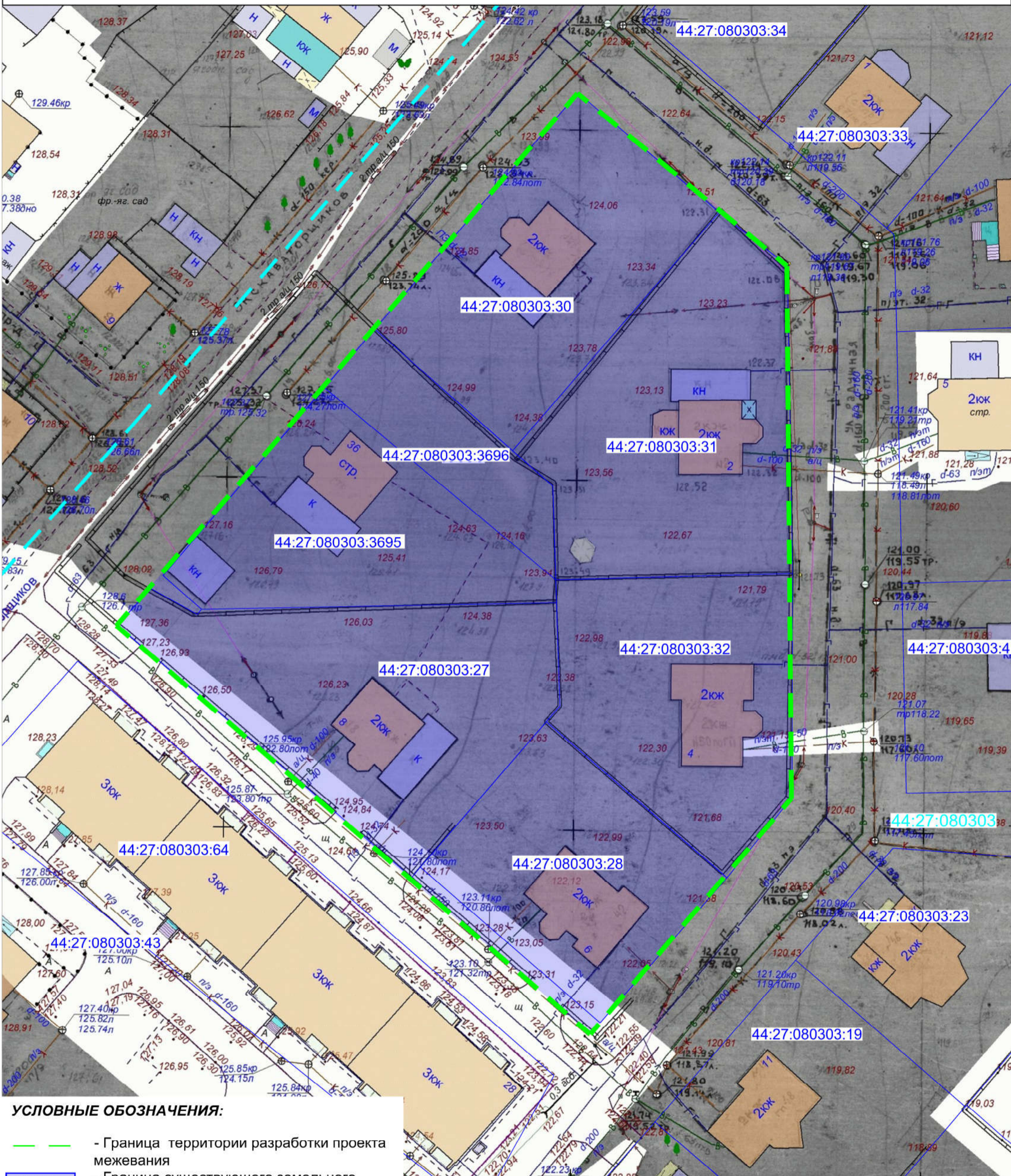
1.2. Сведения о существующих земельных участках

При подготовке проекта межевания территории был проведен анализ существующих границ земельных участков, расположенных в границах проекта межевания, на основании сведений ЕГРН в виде кадастрового плана территории.

Таблица 1

№ п/п	Кадастровый номер объекта недвижимости	Вид объекта недвижимости	Адрес	Площадь кв.м.	Категория земель	Виды разрешенного использования
1	44:27:080303:27	Земельный участок	г. Кострома, ул. Радужная, д. 8	1438	земли населенных пунктов	для эксплуатации индивидуального жилого дома
2	4:27:080303:28	Земельный участок	г. Кострома, ул. Радужная, дом 6	936.09	земли населенных пунктов	для эксплуатации индивидуального жилого дома
3	44:27:080303:30	Земельный участок	г. Кострома, ул. Эскаваторщиков, д. 38	1181.09	земли населенных пунктов	для эксплуатации индивидуального жилого дома
4	44:27:080303:31	Земельный участок	г. Кострома, ул. Радужная, д. 2	1429.09	земли населенных пунктов	для эксплуатации индивидуального жилого дома
5	44:27:080303:32	Земельный участок	Г. Кострома, мкр. Новый город, д. 50 (по ГП)	1140.02	земли населенных пунктов	для эксплуатации индивидуального жилого дома
6	44:27:080303:3695	Земельный участок	г. Кострома, ул. Эскаваторщиков, д. 36	977	земли населенных пунктов	для эксплуатации индивидуального жилого дома
7	44:27:080303:3696	Земельный участок	г. Кострома, ул. Эскаваторщиков, д. 36	403	земли населенных пунктов	для эксплуатации индивидуального жилого дома

**ДОКУМЕНТАЦИЯ ПО ПЛАНИРОВКЕ ТЕРРИТОРИИ,
ОГРАНИЧЕННОЙ УЛИЦАМИ ЭКСКАВАТОРЩИКОВ, РАДУЖНОЙ, ПРОЕЗДОМ ОТ УЛИЦЫ РАДУЖНОЙ ДО УЛИЦЫ ЭКСКАВАТОРЩИКОВ**

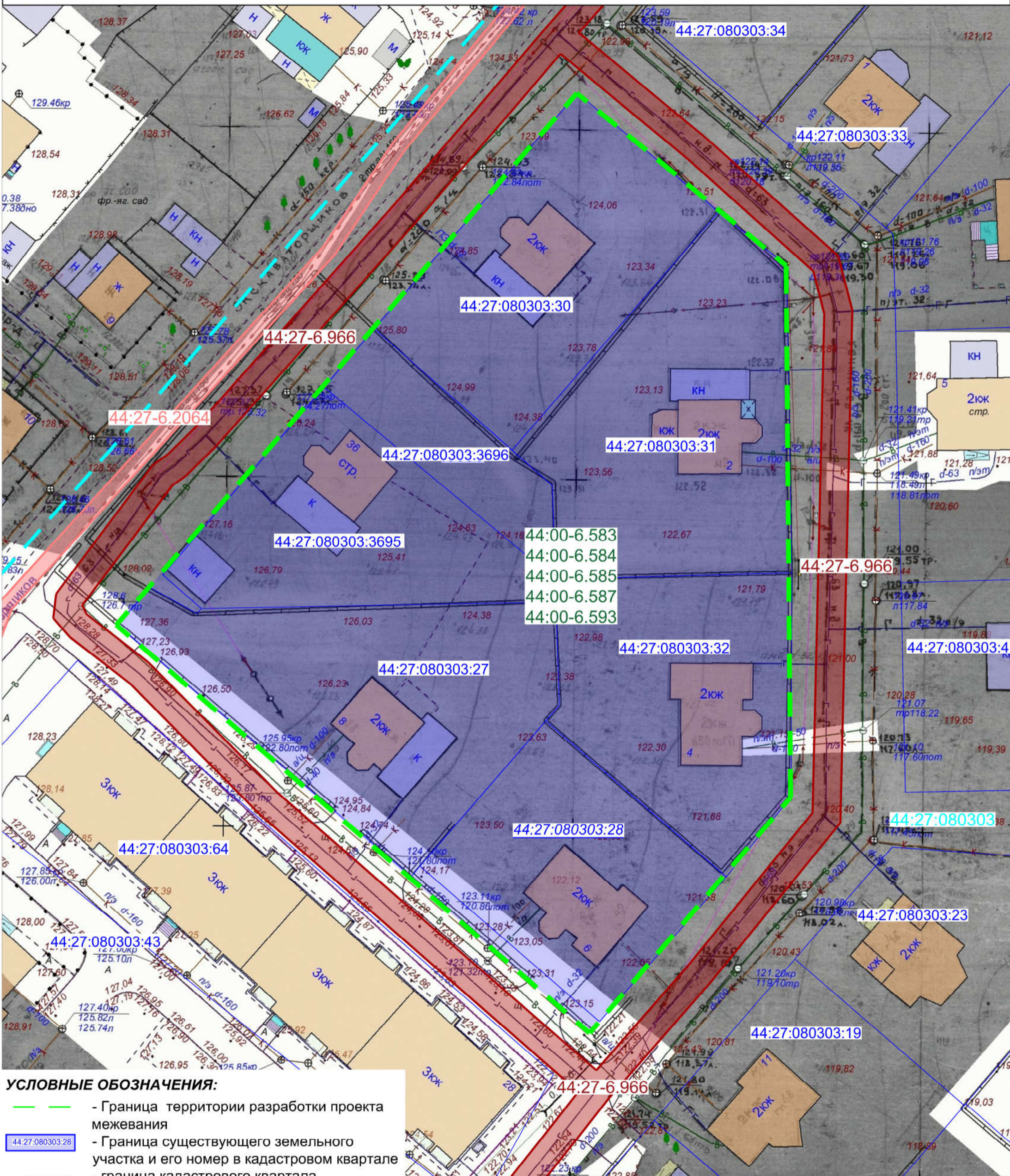


УСЛОВНЫЕ ОБОЗНАЧЕНИЯ:

- - - - Граница территории разработки проекта межевания
- 44:27:080303:28 - Граница существующего земельного участка и его кадастровый номер
- - - - граница кадастрового квартала
- местоположение существующих объектов капитального строительства
- этажность, характеристика здания

						Проект межевания территории, ограниченной улицами Экскаваторщиков, Радужной, проездом от улицы Радужной до улицы Экскаваторщиков			
Изм.	Кол.уч	Лист	Недок.	Подп.	Дата	Материалы по обоснованию проекта межевания территории	Стадия	Лист	Листов
							П		
Разработал	Рябова М.С.					Чертеж границы существующих земельных участков и объектов капитального строительства	ООО "Горизонталь"		
Масштаб 1:500									

**ДОКУМЕНТАЦИЯ ПО ПЛАНИРОВКЕ ТЕРРИТОРИИ,
ОГРАНИЧЕННОЙ УЛИЦАМИ ЭКСКАВАТОРЩИКОВ, РАДУЖНОЙ, ПРОЕЗДОМ ОТ УЛИЦЫ РАДУЖНОЙ ДО УЛИЦЫ ЭКСКАВАТОРЩИКОВ**

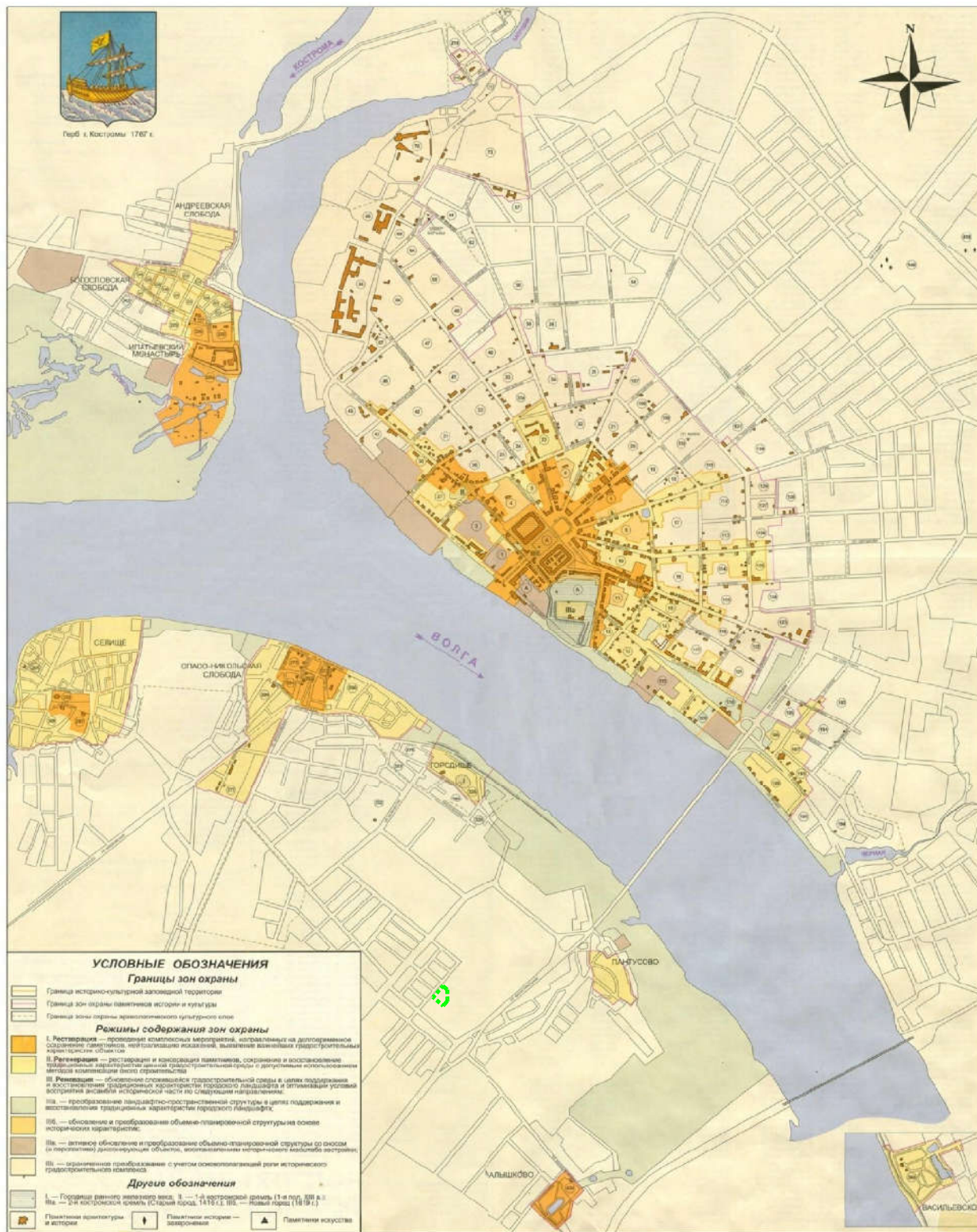


УСЛОВНЫЕ ОБОЗНАЧЕНИЯ:

- - Граница территории разработки проекта межевания
- 44:27:080303:28 - Граница существующего земельного участка и его номер в кадастровом квартале
- - граница кадастрового квартала
- 44:27-6.966 - охранный зона систем газоснабжения и ее учетный номер
- 44:27-6.2064 - охранный зона систем электроснабжения и ее учетный номер
- 44:00-6.587 - учетный номер охранной зоны транспорта (приаэродромная территории аэродрома Кострома (Сокеркино))

						Проект межевания территории, ограниченной улицами Экскаваторщиков, Радужной, проездом от улицы Радужной до улицы Экскаваторщиков			
Изм.	Кол.уч	Лист	Недок.	Подп.	Дата	Материалы по обоснованию проекта межевания территории	Стадия	Лист	Листов
							П		
Разработал	Рябова М.С.					Чертеж границы зон с особыми условиями использования территорий Масштаб 1:500	ООО "Горизонталь"		

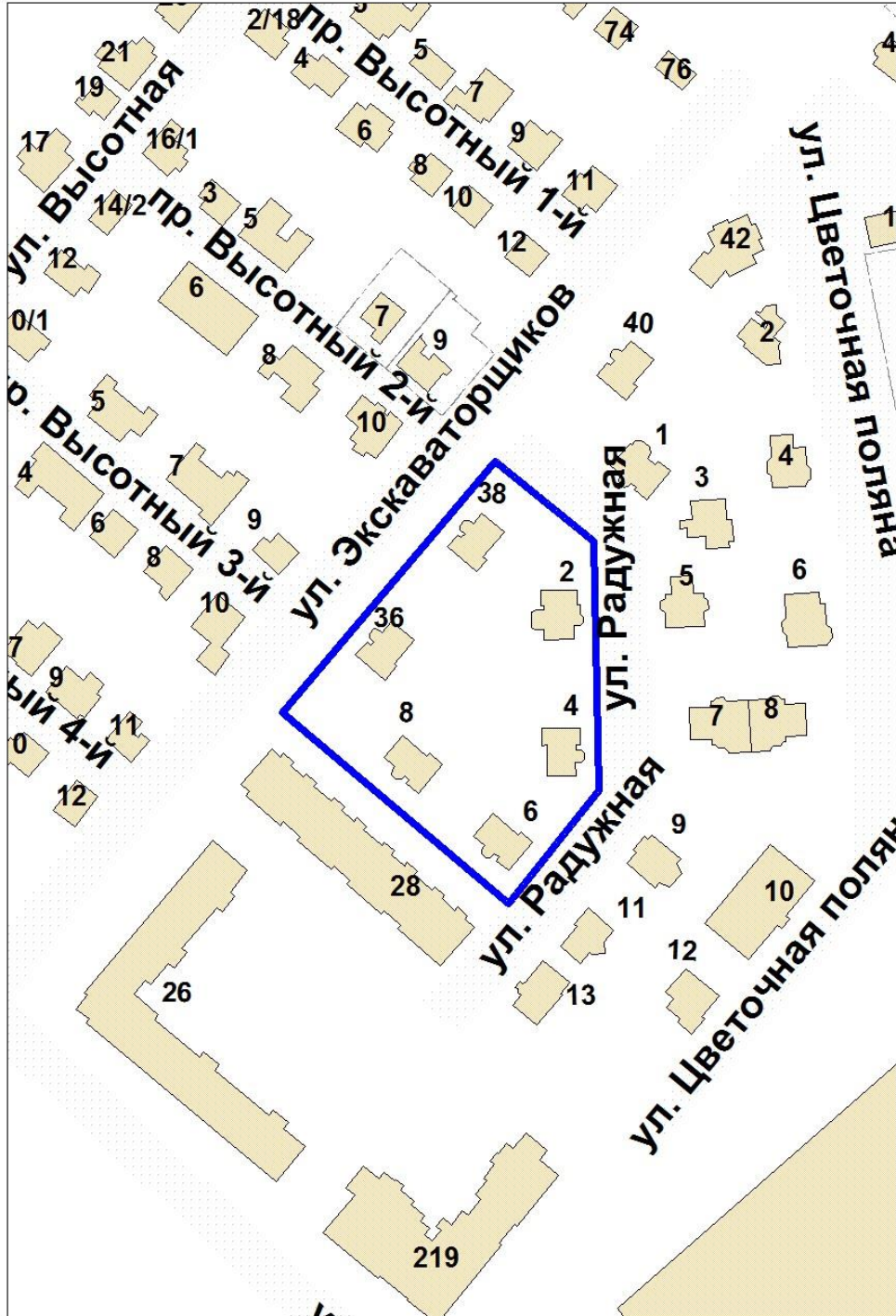
**Схема расположения памятников истории и культуры
и зон их охраны города Костромы**



- граница проекта межевания

*Приложение 2
к постановлению Главы города Костромы
от 7 августа 2024 года № 56*

Границы территории в пределах которых проводятся публичные слушания по проекту межевания территории, ограниченной улицами Экскаваторщиков, Радужной, проездом от улицы Радужной до улицы Экскаваторщиков



Повестка

собрания участников публичных слушаний по проекту межевания территории, ограниченной улицами Экскаваторщиков, Радужной, проездом от улицы Радужной до улицы Экскаваторщиков

29 августа 2024 года

10.00–11.00

1. Регистрация участников публичных слушаний – 5 мин.

2. Вступительное слово председательствующего на собрании участников публичных слушаний – 5 мин.

Воронина Ольга Владимировна – председатель Комиссии по рассмотрению документации по планировке территории города Костромы

Козырев Алексей Викторович – заместитель председательствующего, начальник Управления архитектуры и градостроительства Администрации города Костромы, главный архитектор города Костромы

3. Основной доклад по проекту межевания территории, ограниченной улицами Экскаваторщиков, Радужной, проездом от улицы Радужной до улицы Экскаваторщиков

Рябова Мария Сергеевна,
кадастровый инженер ООО "Горизонталь" – 10 мин.

4. Вопросы к выступившим (в письменной, устной форме) – 20 мин.

5. Выступления участников публичных слушаний в порядке поступления заявок на выступление – 15 мин.

6. Заключительное слово председательствующего – 5 мин.

Воронина Ольга Владимировна – председатель Комиссии по рассмотрению документации по планировке территории города Костромы

ОПОВЕЩЕНИЕ О НАЧАЛЕ ПУБЛИЧНЫХ СЛУШАНИЙ

Глава города Костромы информирует о назначении публичных слушаний по проекту межевания территории, ограниченной улицами Эскаваторщиков, Радужной, проездом от улицы Радужной до улицы Эскаваторщиков.

Проект межевания территории, ограниченной улицами Эскаваторщиков, Радужной, проездом от улицы Радужной до улицы Эскаваторщиков, является приложением к постановлению Главы города Костромы от 7 августа 2024 года № 56.

Собрание участников публичных слушаний состоится 29 августа 2024 года с 10.00 до 11.00 часов в здании по адресу: Костромская область, город Кострома, площадь Конституции, дом 2, 3 этаж, кабинет 306.

Организатор публичных слушаний - Комиссия по рассмотрению документации по планировке территории города Костромы (адрес: Костромская область, город Кострома, площадь Конституции, дом 2, телефон (4942) 42 70 72), электронный адрес: MukhinaKE@gradkostroma.ru.

Экспозиция проекта проводится в здании по адресу: Костромская область, город Кострома, площадь Конституции, 2, 4 этаж, кабинет 406, с 19 августа по 29 августа 2024 г. с 9.00 до 13.00 и с 14.00 до 18.00 ежедневно в будние дни. Посещение экспозиции проекта, а также консультирование проводится во вторник и четверг с 10.00 до 12.00 часов.

Проектом межевания территории предусмотрено образование земельного участка по улице Радужной, 6, путем перераспределения земельного участка с кадастровым номером 44:27:080303:28 и земель, государственная собственность на которые не разграничена, установление красных линий по периметру квартала, образование земельного участка (территории) общего пользования по улице Эскаваторщиков.

Проект межевания территории, ограниченной улицами Эскаваторщиков, Радужной, проездом от улицы Радужной до улицы Эскаваторщиков, подлежащий рассмотрению на публичных слушаниях, и информационные материалы к нему размещаются на официальном сайте Администрации города Костромы в информационно-телекоммуникационной сети "Интернет" по адресу: <https://grad.kostroma.gov.ru> с 19 августа 2024 года.

Участники публичных слушаний в целях идентификации представляют сведения о себе (фамилию, имя, отчество (при наличии), дату рождения, адрес места жительства (регистрации) - для физических лиц; наименование, основной государственный регистрационный номер, место нахождения и адрес - для юридических лиц) с приложением документов, подтверждающих такие сведения. Участники публичных слушаний, являющиеся правообладателями соответствующих земельных участков и (или) расположенных на них объектов капитального строительства и (или) помещений, являющихся частью указанных объектов капитального строительства, также представляют сведения соответственно о таких земельных участках, объектах капитального строительства, помещениях, являющихся частью указанных объектов капитального строительства, из Единого государственного реестра недвижимости и иные документы, устанавливающие или удостоверяющие их права на такие земельные участки, объекты капитального строительства, помещения, являющиеся частью указанных

объектов капитального строительства.

Обработка персональных данных участников публичных слушаний осуществляется с учетом требований, установленных Федеральным законом от 27 июля 2006 года № 152-ФЗ "О персональных данных".

Участники публичных слушаний, представившие указанные сведения о себе, имеют право вносить предложения и замечания, касающиеся рассматриваемого проекта:

1) в письменной форме или в форме электронного документа в адрес организатора публичных слушаний с 19 августа по 29 августа 2024 года;

2) посредством записи в книге (журнале) учета посетителей экспозиции проекта, подлежащего рассмотрению на публичных слушаниях, на официальном сайте Администрации города Костромы, в будние дни с 19 августа по 29 августа 2024 года с 9.00 до 13.00 и с 14.00 до 18.00 в здании по адресу: Российская Федерация, Костромская область, городской округ город Кострома, город Кострома, площадь Конституции, 2, 4 этаж, кабинет 406;

3) в устной и письменной форме в ходе проведения собрания участников публичных слушаний.