


ОБЪЯВЛЕНИЕ

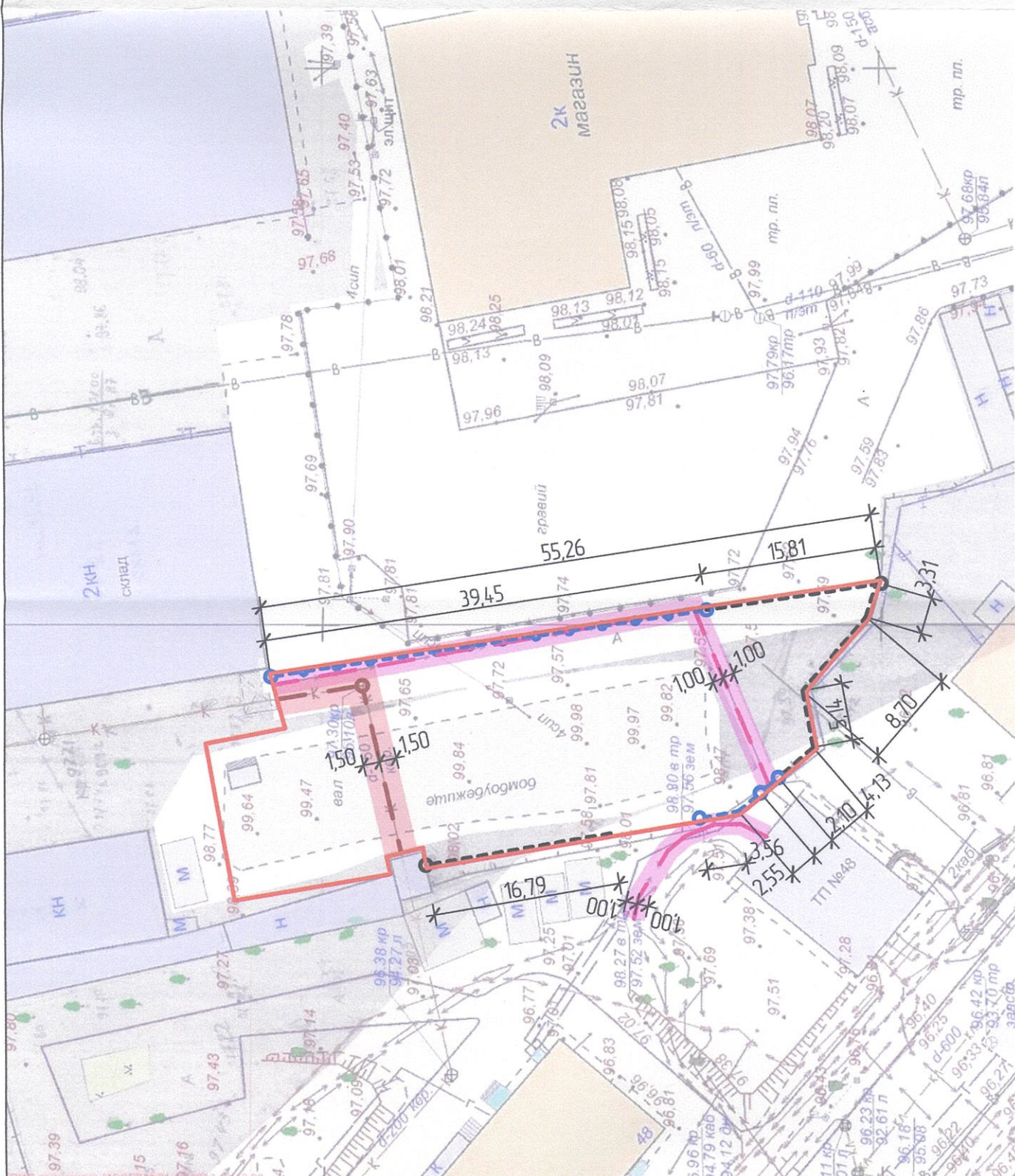
На основании обращения Назарова В. С. по вопросу согласования Схемы ограждения земельного участка с кадастровым номером 44:27:040216:679 по адресу: город Кострома, улица Островского, 44/7, во исполнение пункта 3 статьи 4 Порядка согласования Схемы ограждения земельного участка на территории города Костромы, утвержденного решением Думы города Костромы от 4 декабря 2014 года № 233, Администрацией города Костромы проводится изучение мнения заинтересованных лиц по вопросу установки ограждения на земельном участке по адресу: город Кострома, улица Островского, 44/7, согласно Схеме ограждения земельного участка.

Предложения и рекомендации по данному вопросу принимаются Управлением архитектуры и градостроительства в письменной форме до 13 июня 2024 года по адресу: площадь Конституции, 2, кабинет № 406, либо по адресу электронной почты: SemanovaOA@gradkostroma.ru. Контактный номер телефона: 8 (4942) 42 70 72.

Начальник Управления,
главный архитектор города Костромы



А. В. Козырев

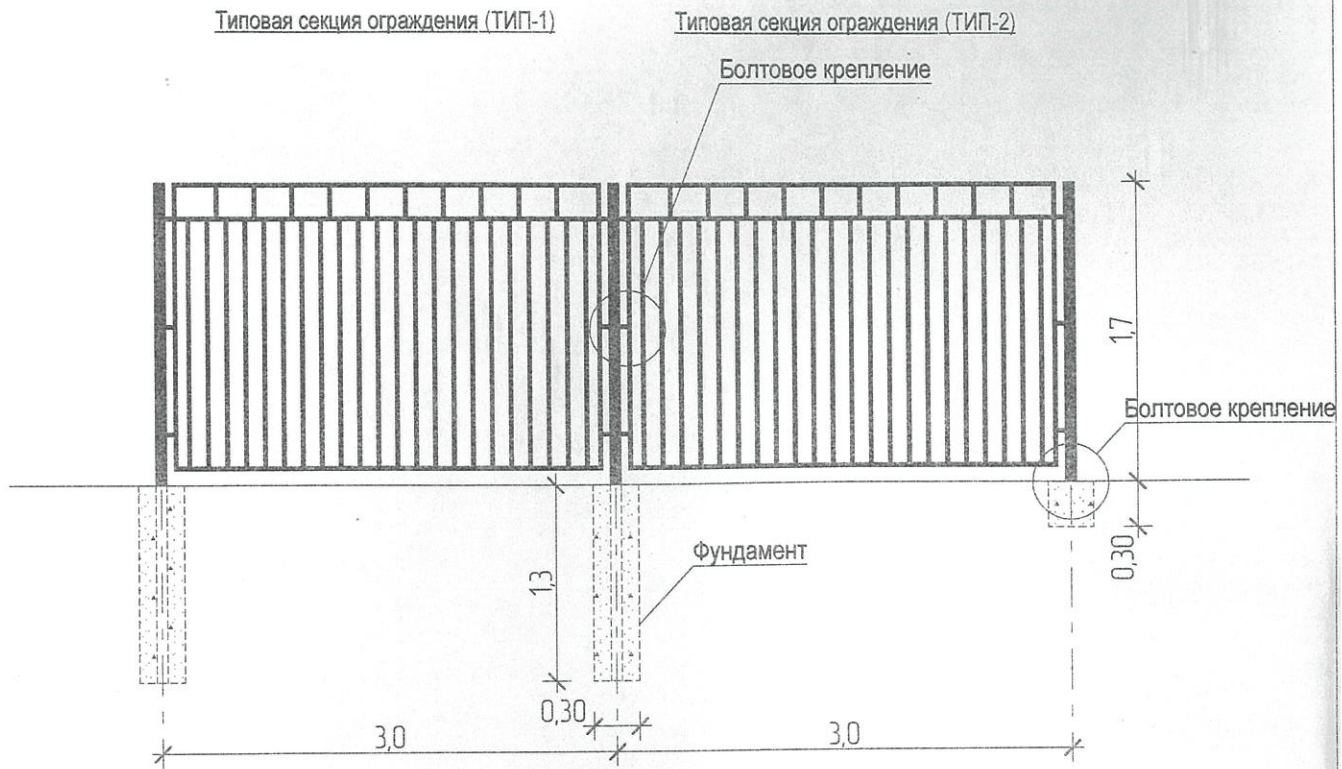


Условные изображения и обозначения

Условные изобр. и обознач.	Наименование
—	Граница земельного участка
— В —	Сеть водопровода с охранной зоной
— К —	Сеть канализации бытовой, ливневой с охранной зоной
— Каб —	Кабель электрический с охранной зоной
—	Сеть газоснабжения с охранной зоной
—	Телефонный кабель связи с охранной зоной
•	Стойки ограждения с жестким креплением к основанию
•	Стойки ограждения без крепления к основанию
—	Ограждение ТИП-1
—	Ограждение с болтовым креплением позволяющее демонтировать секции на время проведения ремонтных работ инженерных сетей ТИП-2

1. При производстве работ разметку и монтаж ограждения выполнить с учетом существующих сетей инженерно-технических обеспечения обозначенных на плане с привлечение подрядной организации имеющей свидетельство СРО на выполнение работ в области инженерно-геодезических изысканий.
2. Расстояния по горизонтали (в свету) от ближайших подземных инженерных сетей до зданий и сооружений следует принимать по таблице 12,5 ст.42.133330.2016. От водопровода - 3 м., канализации - 1,5 м., электрического кабеля - 1,0 м., от тепловых сетей - 1,5 м., дренажа - 1,0 м., от сопутствующего дренажа - 0,4 м., газопровода среднего давления - 1,0м., телефонный кабель - 2,0 м.

- ПЗУ			
Схема организации з.у. с целью установки ограждения территории по адресу: Российская Федерация, Костромская область, городской округ, город Кострома, ул. Островского, д 44/7			
Изм	Кол	Лист	Подпись
Разработал	Шахов	Недок	Дата
ГАП	Набиуллин		
ГИП	Шахов		
Н. контр.	Шахова		
Стадия	Лист	Листов	
П	1		
Схема планировочной организации земельного участка М 1:500			
ООО АРХИТЕКТУРНО-ПРОЕКТОНОЕ БЮРО АХОФФ			



2. При производстве работ разметку и монтаж ограждения выполнить с учетом существующих сетей инженерно-технических обеспечения обозначенных на плане с учетом геодезических координат (см. схему планировочной организации з.у.).
3. Расстояния по горизонтали (в свету) от ближайших подземных инженерных сетей до зданий и сооружений следует принимать по таблице 12,5 сп 42.133330.2016. От водопровода - 3 м., канализации - 1,5 м., электрического кабеля - 1,0 м., от тепловых сетей - 1,5 м., дренажа - 1,0 м., от отсутствующего дренажа - 0,4 м., газопровода среднего давления - 1,0м,

						- ПЗУ		
						Схема благоустройства территории по адресу: Костромская обл., г. Кострома, Ул. Островского, д. 44/2		
Изм	Кол	Лист	№ док	Подпись	Дата	Стадия	Лист	Листов
Разработал		Шахов		<i>Шахов</i>		П	1	
ГАП		Набиуллин		<i>Набиуллин</i>				
ГИП		Шахов		<i>Шахов</i>				
Н. контр.		Шахова		<i>Шахова</i>				
Габаритные схемы ограждения ТИП-1;2						ООО АРХИТЕКТУРНО-ПРОЕКТНОЕ БЮРО ШАХОВ		