



АДМИНИСТРАЦИЯ ГОРОДА КОСТРОМЫ

ПОСТАНОВЛЕНИЕ

17 июля 2019 года

№ 1206

О внесении изменений в постановление Администрации города Костромы от 12 августа 2013 года № 1772 «Об утверждении схем границ прилегающих к некоторым организациям и объектам территорий, на которых не допускается розничная продажа алкогольной продукции, на территории города Костромы»

В соответствии с Федеральным законом от 22 ноября 1995 года № 171-ФЗ «О государственном регулировании производства и оборота этилового спирта, алкогольной и спиртосодержащей продукции и об ограничении потребления (распития) алкогольной продукции», постановлением Правительства Российской Федерации от 27 декабря 2012 года № 1425 «Об определении органами государственной власти субъектов Российской Федерации мест массового скопления граждан и мест нахождения источников повышенной опасности, в которых не допускается розничная продажа алкогольной продукции, а также определении органами местного самоуправления границ прилегающих к некоторым организациям и объектам территорий, на которых не допускается розничная продажа алкогольной продукции», постановлением Администрации города Костромы от 1 марта 2013 года № 359 «Об определении границ прилегающих к некоторым организациям и объектам территорий, на которых не допускается розничная продажа алкогольной продукции, на территории города Костромы», руководствуясь статьями 42, 44, частью 1 статьи 57 Устава города Костромы,

ПОСТАНОВЛЯЮ:

1. Внести в постановление Администрации города Костромы от 12 августа 2013 года № 1772 «Об утверждении схем границ прилегающих к некоторым организациям и объектам территорий, на которых не допускается розничная продажа алкогольной продукции, на территории города Костромы» (с изменениями, внесенными постановлениями Администрации города Костромы от 28 марта 2014 года № 746, от 11 июля 2014 года № 1746, от 29 декабря 2014 года № 3592, от 27 мая 2015 года № 1204, от 31 августа 2015 года № 2409, от 3 декабря 2015 года № 3585, от 10 июня 2016 года № 1609, от 9 августа 2016 года № 2181, от 2 марта 2017 года № 472, от 30 марта 2017 года № 703, от 7 июня 2017 года

№ 1677, от 18 августа 2017 года № 2309, от 2 февраля 2018 года № 167, от 25 декабря 2018 года № 2777, от 4 марта 2019 года № 293) следующие изменения:

1.1. пункт 1.52 изложить в следующей редакции:

«1.52. схему границ территорий, прилегающих к обособленной территории зданий областного государственного бюджетного профессионального образовательного учреждения «Костромской автодорожный колледж», расположенных по адресам: Российская Федерация, Костромская область, городской округ город Кострома, город Кострома, улица Профсоюзная, дом 36, Российская Федерация, Костромская область, городской округ город Кострома, город Кострома, улица Профсоюзная, дом 38 (приложение 52);»;

1.2. пункт 1.400 изложить в следующей редакции:

«1.400. схему границ территорий, прилегающих к обособленной территории здания университета и к зданию (общежитие) федерального государственного бюджетного образовательного учреждения высшего образования «Костромской государственный университет», расположенных по адресу: Российская Федерация, Костромская область, городской округ город Кострома, город Кострома, проезд Студенческий, дом 2 (приложение 400);»;

1.3. дополнить новыми пунктами 1.583, 1.584 следующего содержания:

«1.583. схему границ территории, прилегающей к зданию (общежитие) областного государственного бюджетного профессионального образовательного учреждения «Костромской автотранспортный колледж», расположенному по адресу: Российская Федерация, Костромская область, городской округ город Кострома, город Кострома, улица Совхозная, дом 23 (приложение 583);

1.584. схему границ территории, прилегающей к зданию медицинской организации – обществу с ограниченной ответственностью «СТ-Групп», расположенному по адресу: Российская Федерация, Костромская область, городской округ город Кострома, город Кострома, улица Энгельса, дом 22 (приложение 584).»;

1.4. приложение 52 изложить в новой редакции согласно приложению 1 к настоящему постановлению;

1.5. приложение 400 изложить в новой редакции согласно приложению 2 к настоящему постановлению;

1.6. дополнить новыми приложениями 583, 584 согласно приложениям 3, 4 к настоящему постановлению.

2. Настоящее постановление подлежит официальному опубликованию.

Глава Администрации города Костромы



А. В. Смирнов

Схема границ прилегающих территорий

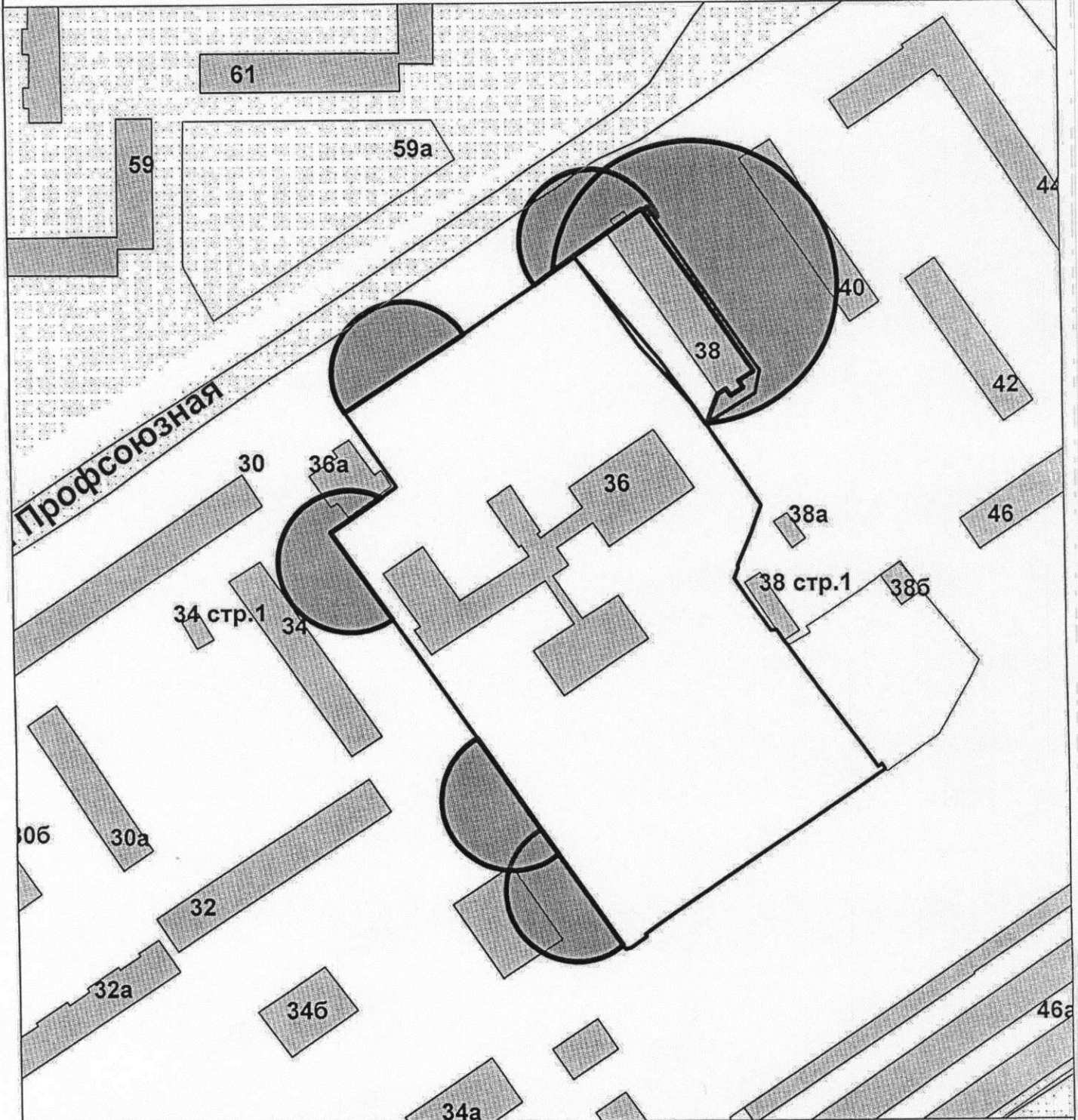
Областного государственного бюджетного профессионального
образовательного учреждения
"Костромской автодорожной колледж"

Приложение 1 к постановлению
Администрации города Костромы
от 17.07.2018 № 1206

Приложение 52 к постановлению
Администрации города Костромы
от 12.08.2013 № 1772



по адресам: Российская Федерация, Костромская область, городской округ город Кострома,
город Кострома, улица Профсоюзная, дом 36, Российская Федерация, Костромская область,
городской округ город Кострома, город Кострома, улица Профсоюзная, дом 38



Управление имущественных и земельных отношений

	Ф.И.О.	Подпись	Дата
Отдел предоставление земельных участков на торгах			
Начальника отдела	Соколова М.Ю.		06.06.2019
Исполнил	Сорокина Д.В.		06.06.2019
			Масштаб: 1:2000

Схема границ прилегающих территорий

Федерального государственного бюджетного образовательного учреждения высшего образования

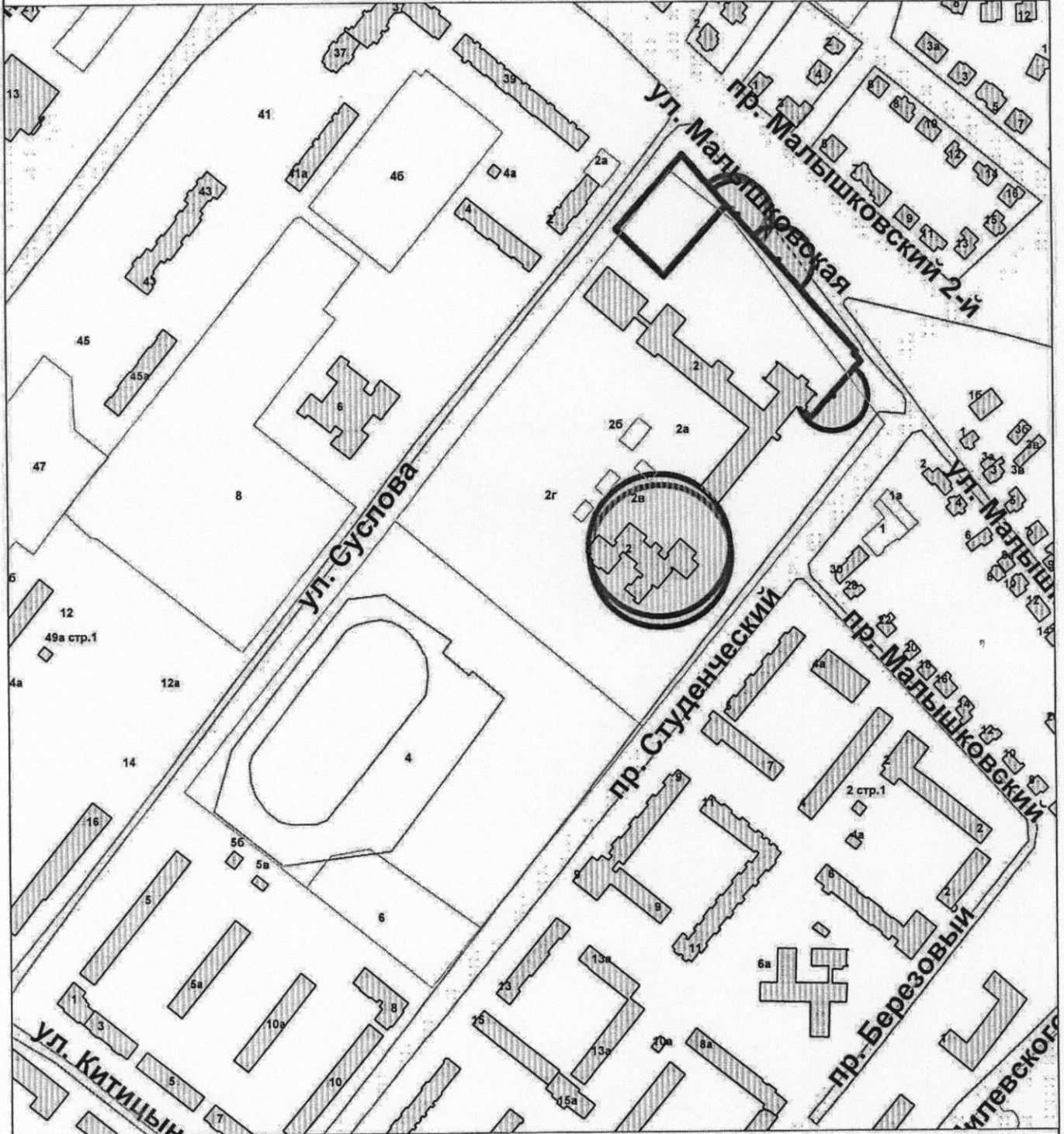
"Костромской государственной университет" и здания (общежития) федерального государственного бюджетного образовательного учреждения высшего образования «Костромской государственной университет»

Приложение 2 к постановлению
Администрации города Кострома
от 14.07.2019 № 1206

Приложение 400 к постановлению
Администрации города Кострома
от 12.08.2013 № 1772



по адресу: Российская Федерация, Костромская область,
городской округ город Кострома, город Кострома, проезд Студенческий, дом 2



Управление имущественных и земельных отношений

	Ф.И.О.	Подпись	Дата
Отдел предоставление земельных участков на торгах			
Начальника отдела	Соколова М.Ю.		21.03.2019
Исполнил	Сорокина Д.В.		21.03.2019
			Масштаб: 1:4000

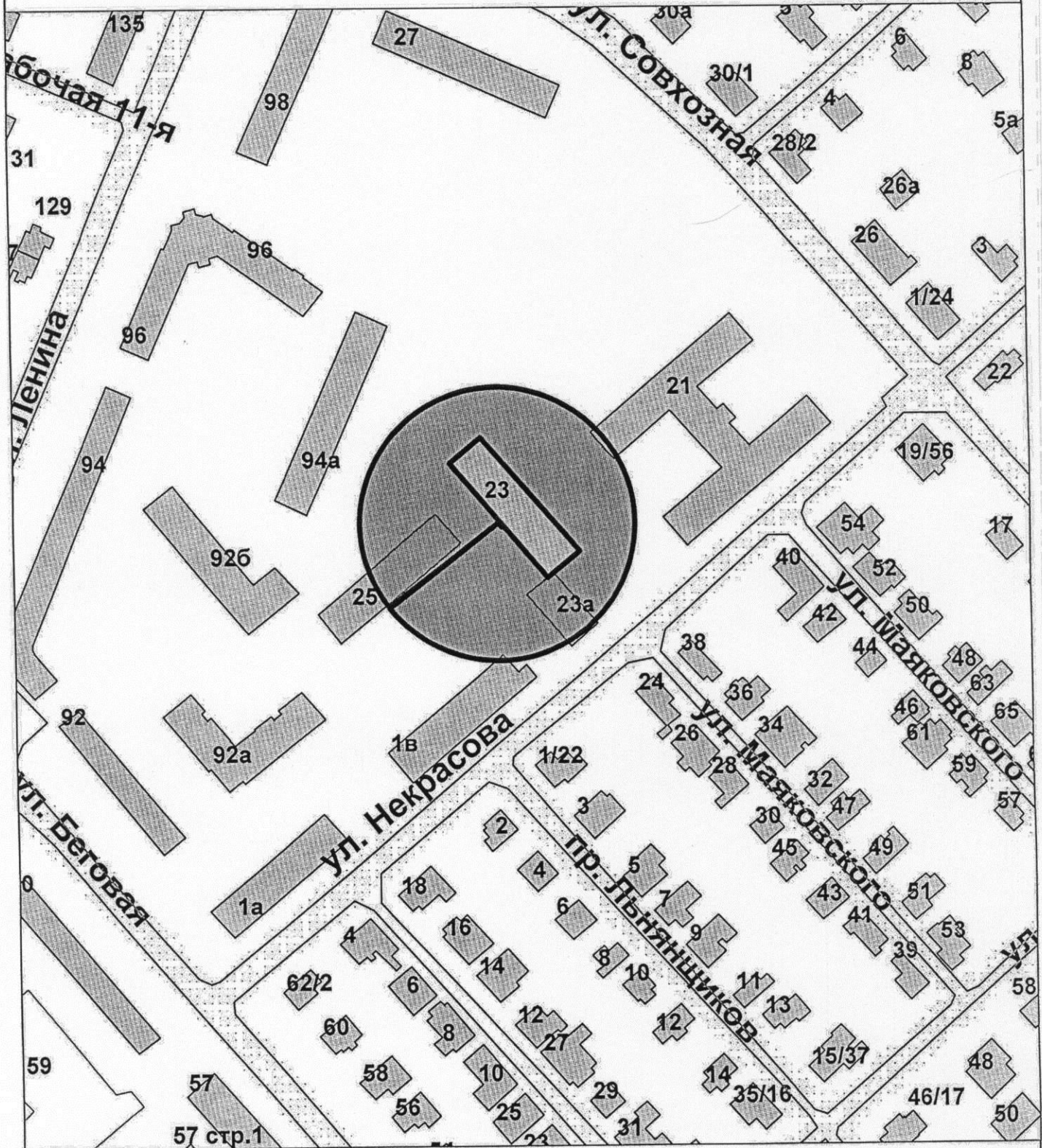
Схема границ прилегающей территории

Приложение 3 к постановлению
Администрации города Костромы
от 17.02.2019 № 1206

Приложение 583 к постановлению
Администрации города Костромы
от 12.08.2013 № 1772

областного государственного бюджетного профессионального
образовательного учреждения «Костромской автотранспортный колледж»

по адресу: Российская Федерация, Костромская область,
городской округ город Кострома, город Кострома, улица Совхозная, дом 23



Управление имущественных и земельных отношений

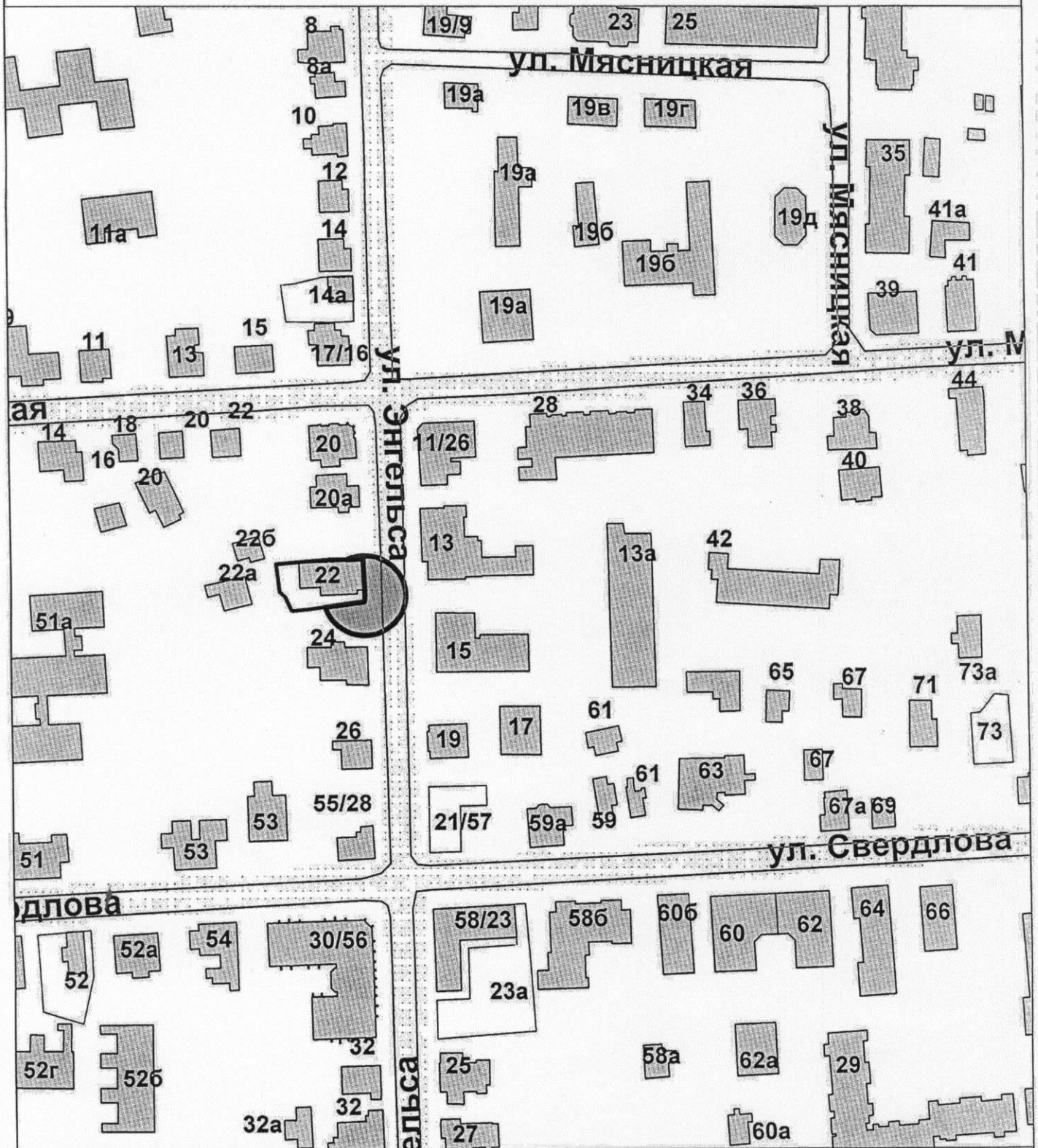
	Ф.И.О.	Подпись	Дата
Отдел предоставления земельных участков на торгах			
Начальника отдела	Соколова М.Ю.		06.06.2019
Исполнил	Сорокина Д.В.		06.06.2019
Масштаб: 1:2000			

**Схема границ прилегающей территории
медицинской организации
(общества с ограниченной ответственностью «СТ-Групп»)**

Приложение 4 к постановлению
Администрации города Костромы
от 17.07.2019 № 1206
Приложение 584 к постановлению
Администрации города Костромы
от 12.08.2013 № 1772



по адресу: Российская Федерация, Костромская область,
городской округ город Кострома, город Кострома, улица Энгельса, дом 22



Управление имущественных и земельных отношений			
	Ф.И.О.	Подпись	Дата
Отдел предоставление земельных участков на торгах			
Начальника отдела	Соколова М.Ю.		06.06.2019
Исполнил	Сорокина Д.В.		06.06.2019
Масштаб: 1:2000			