



ДУМА ГОРОДА КОСТРОМЫ

РЕШЕНИЕ

29 февраля 2024 года

№ 41

О присвоении наименований элементам улично-дорожной сети и элементу планировочной структуры города Костромы

Рассмотрев обращение главы Администрации города Костромы от 6 февраля 2024 года № 24исх-405/24 "О рассмотрении вопроса присвоения наименований", материалы, представленные Комиссией по топонимике и установке памятных знаков на территории города Костромы, учитывая решение постоянной депутатской комиссии Думы города Костромы седьмого созыва по местному самоуправлению от 20 февраля 2024 года № 14, в целях присвоения адресных наименований новым элементам улично-дорожной сети и кварталу жилой застройки города Костромы, в соответствии с Положением о наименовании (переименовании) элементов планировочной структуры и элементов улично-дорожной сети, расположенных в границах муниципального образования городского округа город Кострома, утвержденным решением Думы города Костромы от 24 декабря 2009 года № 104, руководствуясь статьями 29 и 55 Устава города Костромы, Дума города Костромы

РЕШИЛА:

1. Присвоить элементам улично-дорожной сети города Костромы наименования:

- 1) улица Муромская согласно прилагаемой географической привязке к местности (приложение 1);
- 2) улица Коломенская согласно прилагаемой географической привязке к местности (приложение 2);
- 3) улица Калужская согласно прилагаемой географической привязке к местности (приложение 3);
- 4) улица Александровская согласно прилагаемой географической привязке к местности (приложение 4).

2. Присвоить элементу планировочной структуры города Костромы согласно прилагаемой географической привязке к местности наименование: микрорайон Содружество (приложение 5).

3. Настоящее решение вступает в силу после его официального обнародования (опубликования).

Глава города Костромы

Ю. В. Журин

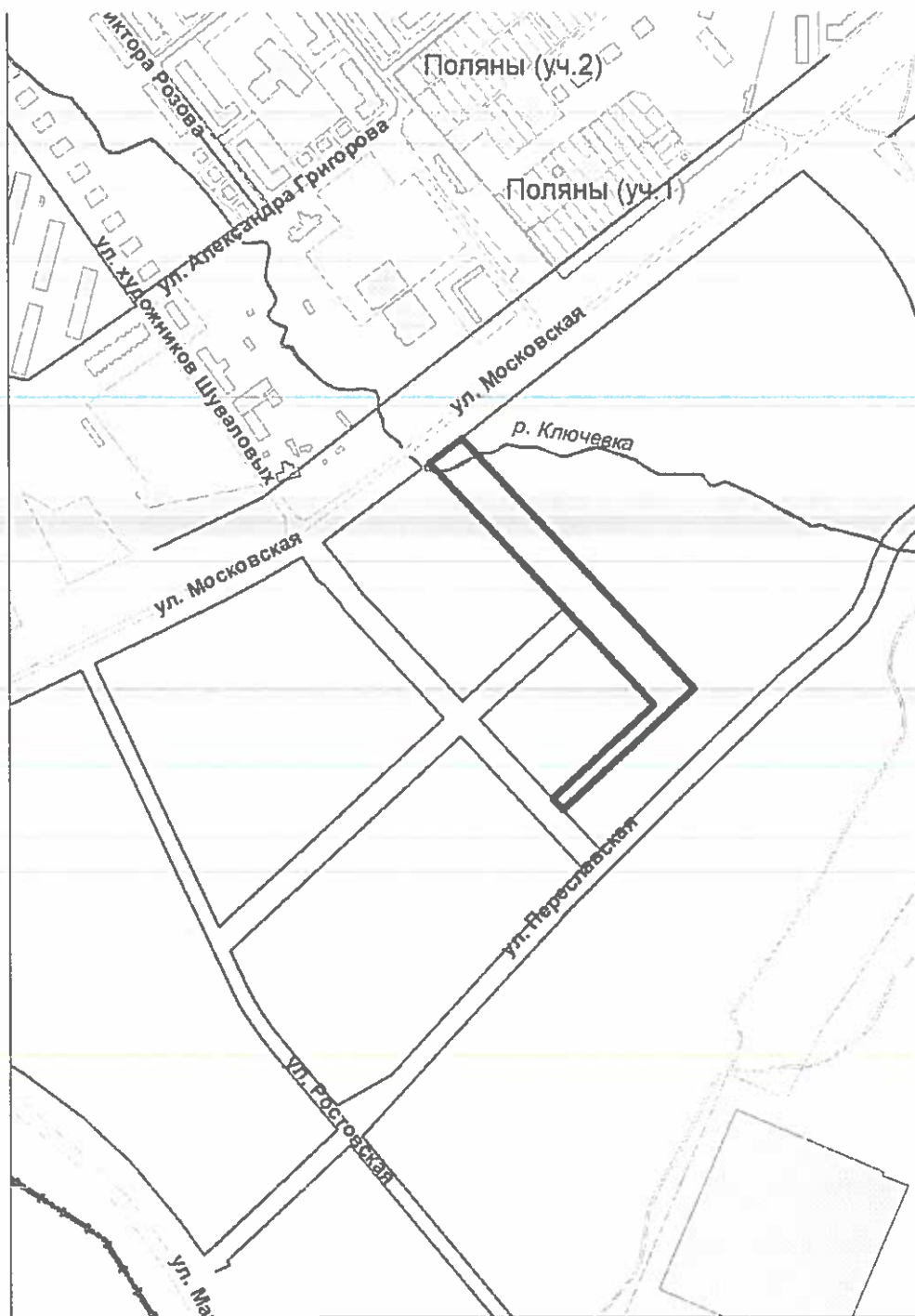
Копия верна:
Начальник общего отдела
аппарата Думы города Костромы



С. В. Жарова

Приложение 1
к решению Думы города Костромы
от 29 февраля 2024 года № 41

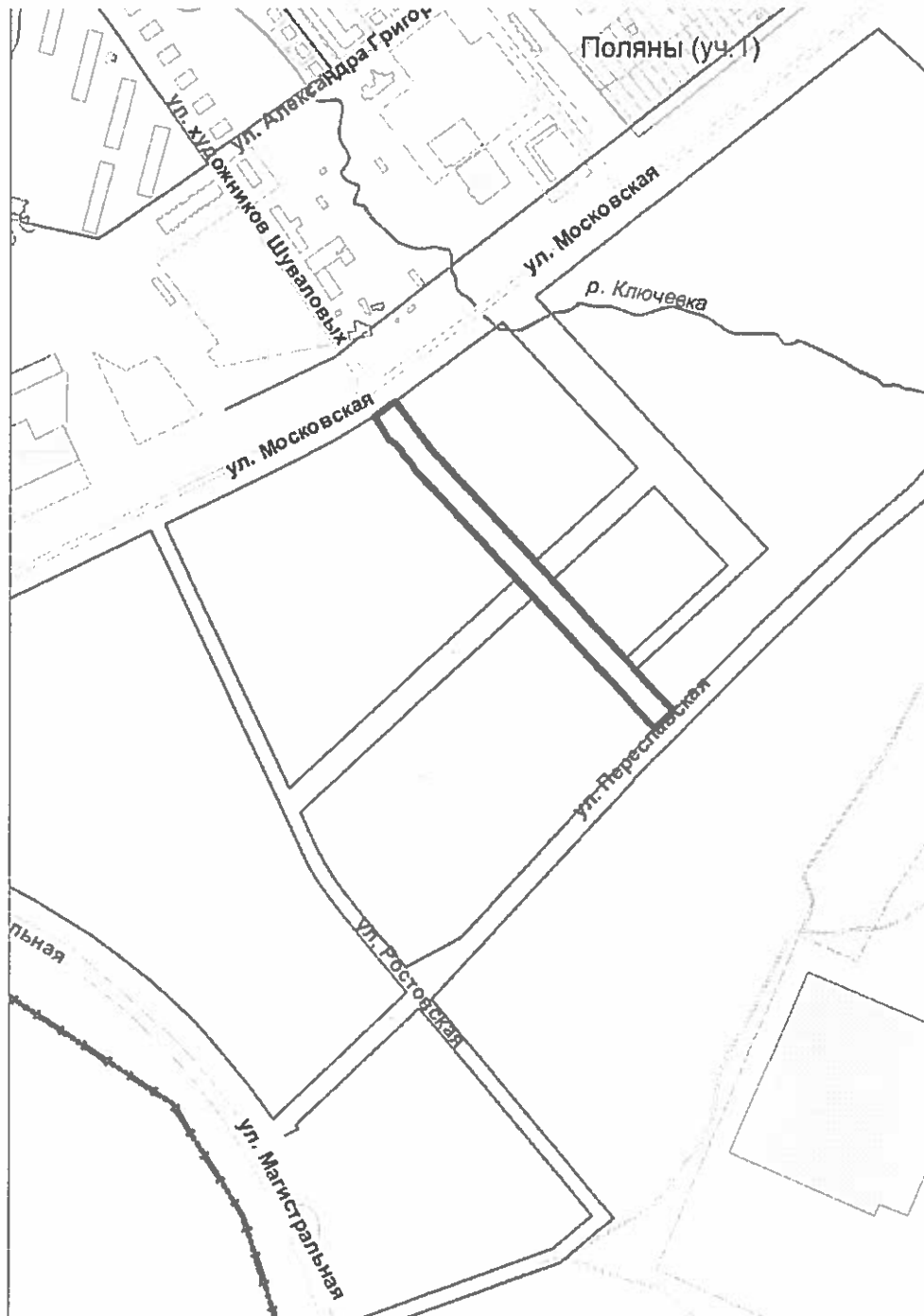
**Географическая привязка к местности
улицы Муромской**



 - улица Муромская

Приложение 2
к решению Думы города Костромы
от 29 февраля 2024 года № 41

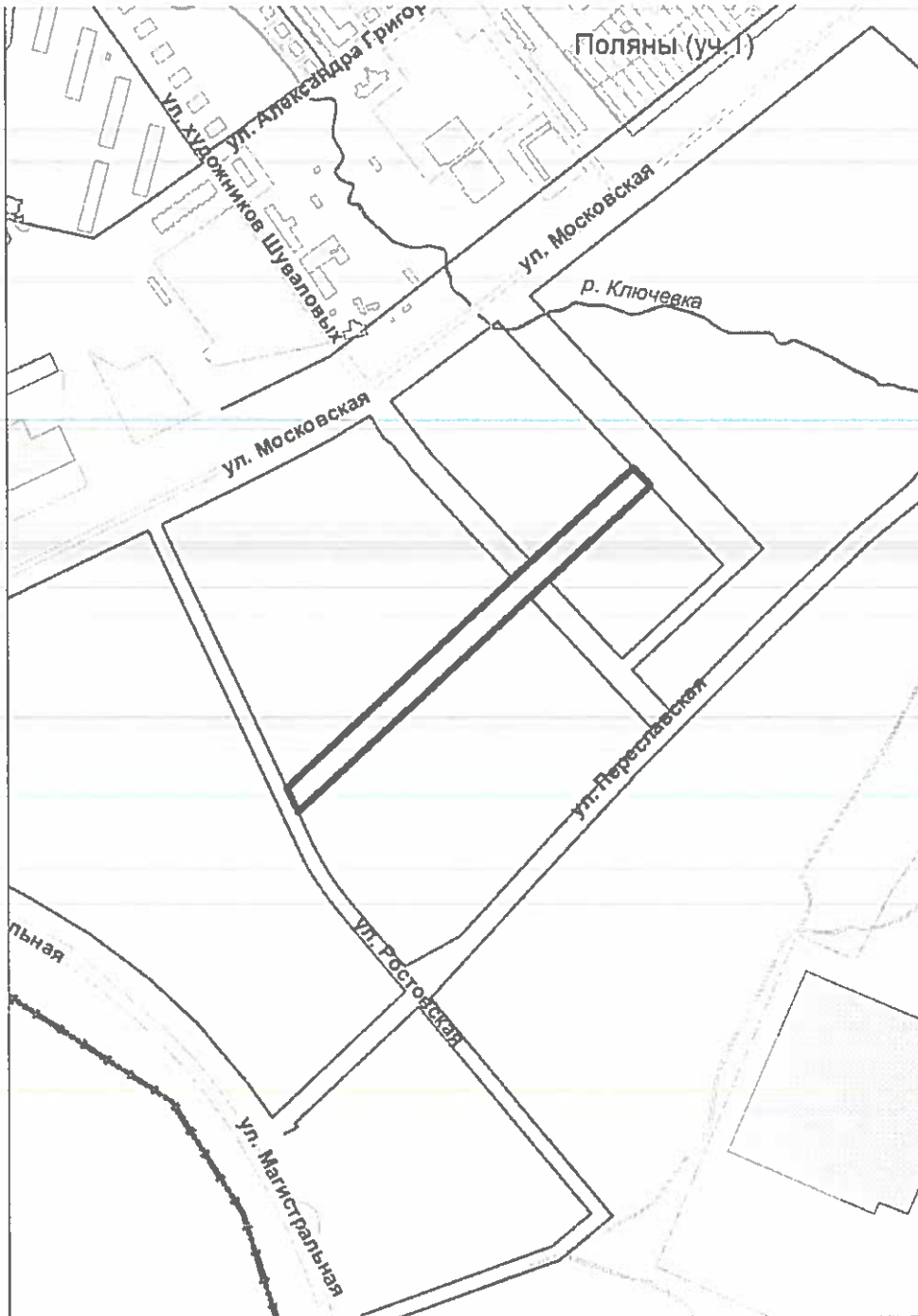
Географическая привязка к местности
улицы Коломенской



 - улица Коломенская

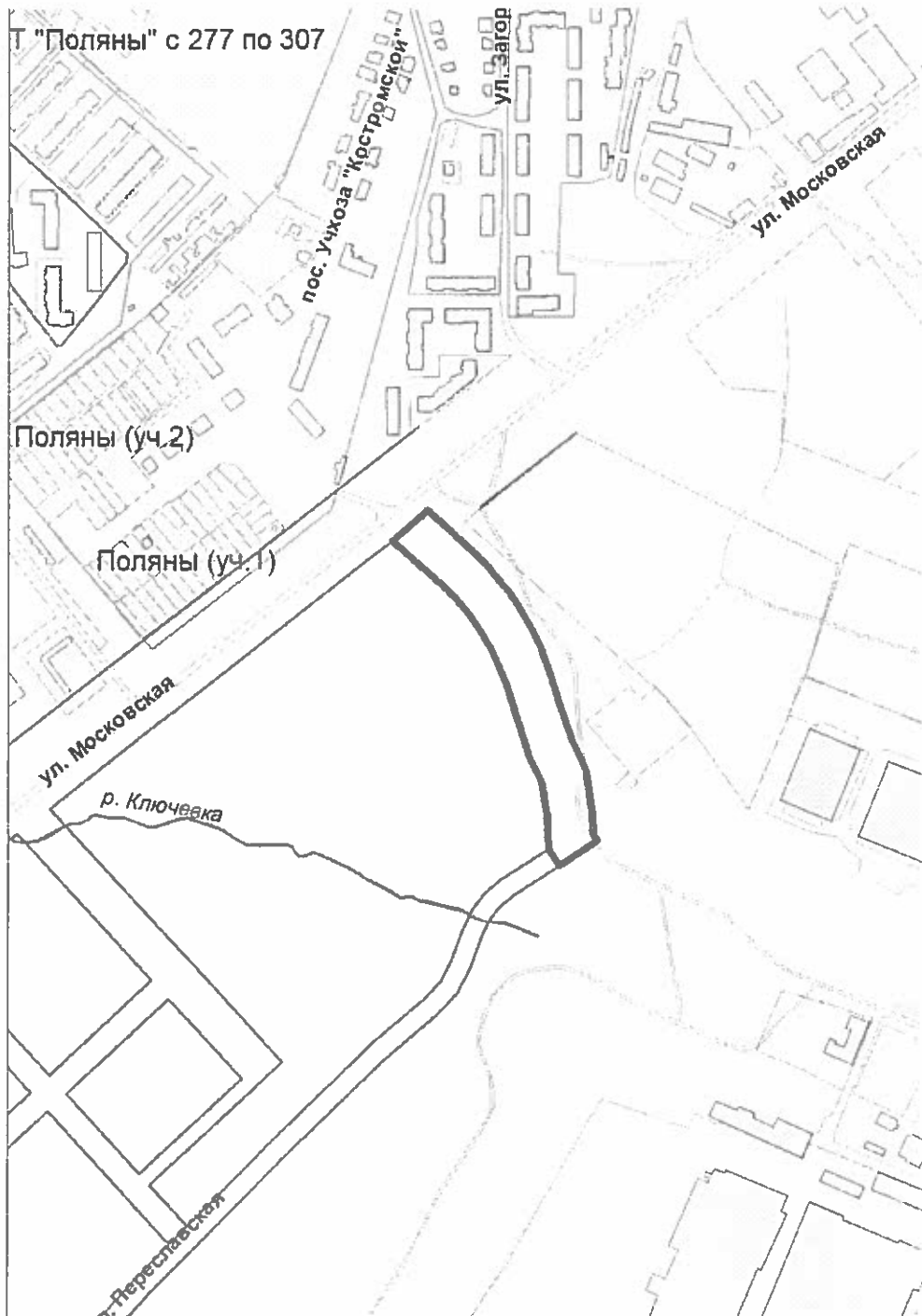
Приложение 3
к решению Думы города Костромы
от 29 февраля 2024 года № 41

Географическая привязка к местности
улицы Калужской



 - улица Калужская

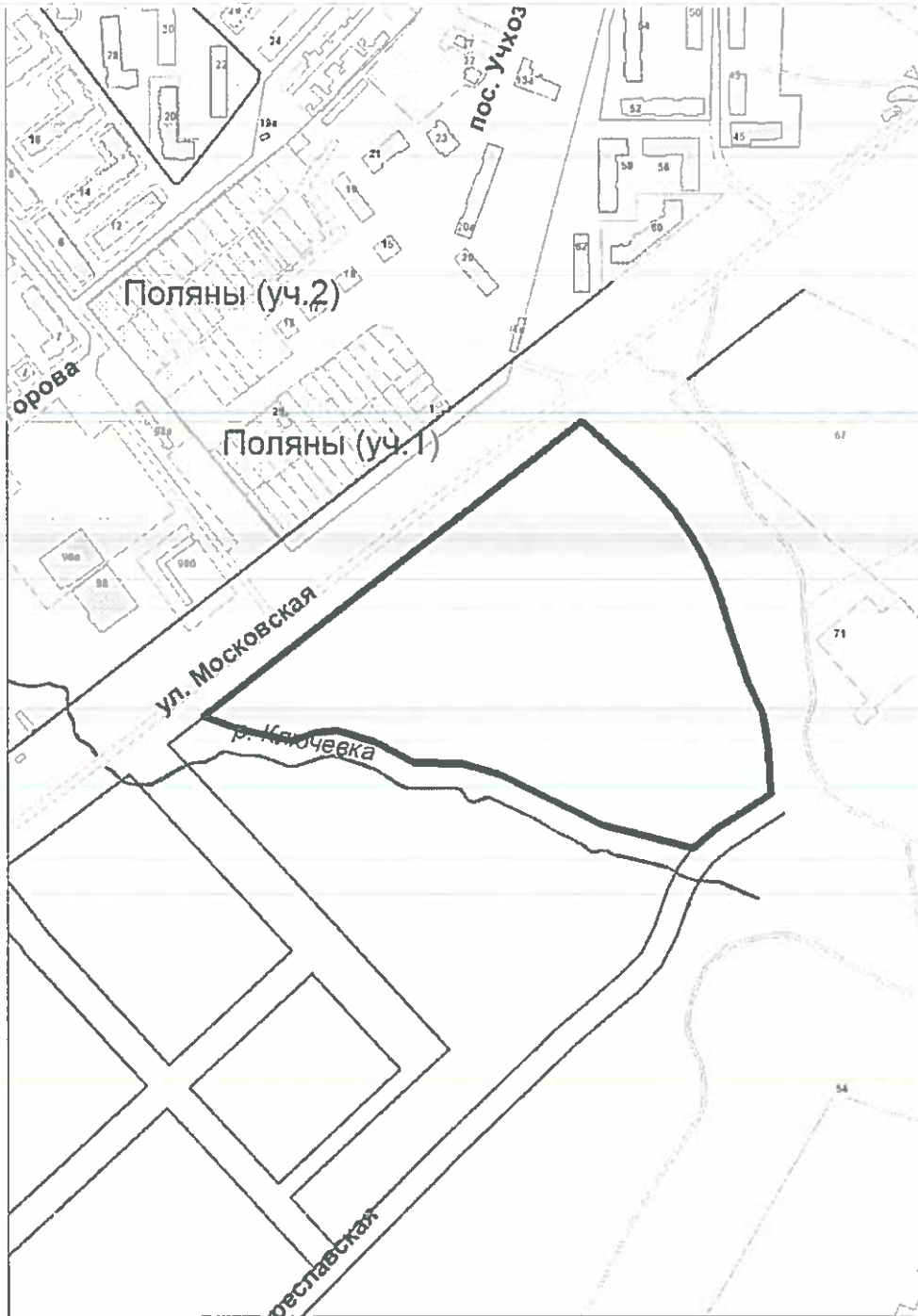
**Географическая привязка к местности
улицы Александровской**



 - улица Александровская

*Приложение 5
к решению Думы города Костромы
от 29 февраля 2024 года № 41*

**Географическая привязка к местности
микрорайона Содружество**



— - микрорайон Содружество