

**Сообщение о возможном установлении публичного сервитута в отношении земельного участка с кадастровым номером 44:27:020101:204, расположенного по адресу: г. Кострома, проспект Речной, 143, земельного участка с кадастровым номером 44:27:020101:206, имеющего местоположение: г. Кострома, проспект Речной, земельного участка с кадастровым номером 44:27:000000:16748, имеющего местоположение: г. Кострома, от улицы Костромской до поселка Волжского и земель, расположенных в кадастровом квартале 44:27:020101, имеющих местоположение: город Кострома, проспект Речной, в районе дома 143**

Управлением имущественных и земельных отношений Администрации города Костромы в рамках полномочий по установлению публичного сервитута в отношении земельных участков и (или) земель, расположенных в границах городского округа города Костромы, рассматривается ходатайство акционерного общества «Газпром газораспределение Кострома» об установлении публичного сервитута в отношении земельного участка с кадастровым номером 44:27:020101:204, расположенного по адресу: г. Кострома, проспект Речной, 143, земельного участка с кадастровым номером 44:27:020101:206, имеющего местоположение: г. Кострома, проспект Речной, земельного участка с кадастровым номером 44:27:000000:16748, имеющего местоположение: г. Кострома, от улицы Костромской до поселка Волжского и земель, расположенных в кадастровом квартале 44:27:020101, имеющих местоположение: город Кострома, проспект Речной, в районе дома 143 в целях эксплуатации газопровода-ввода к зданию муниципального общеобразовательного учреждения г. Костромы на 900 мест, расположенному по адресу: Костромская область, Костромской район, г. Кострома, Речной проспект, земельный участок с кад. № 44:27:020101:204

Кадастровые номера земельных участков, в отношении которых испрашивается публичный сервитут: 44:27:020101:204, 44:27:020101:206, 44:27:000000:16748.

Заинтересованные лица могут ознакомиться с поступившим ходатайством об установлении публичного сервитута и прилагаемым к нему описанием местоположения границ публичного сервитута по адресу: г. Кострома, пл. Конституции, д. 2, каб. 303, приёмное время: вторник с 09:00 по 13:00, четверг с 14:00 по 18:00, а также подать заявления об учете прав на земельный участок с приложением копий документов, подтверждающих эти права и указанием способа связи с правообладателями земельных участков, в том числе их почтовый адрес и (или) адрес электронной почты, в течение пятнадцати дней со дня опубликования настоящего сообщения.

Правообладатели земельного участка, если их права не зарегистрированы в Едином государственном реестре недвижимости, подавшие заявления об учете прав на земельные участки по истечении указанного срока, несут риски невозможности обеспечения их прав в связи с отсутствием информации о таких лицах и их правах на земельный участок.

Сообщение о поступившем ходатайстве об установлении публичного сервитута размещено в информационно-телекоммуникационной сети «Интернет» на официальном сайте администрации города Костромы, имеющим доменное имя <http://grad.kostroma.gov.ru> в разделе: Главная > Хозяйственная деятельность > Градостроительство > Публичные слушания > Установление публичных сервитутов в соответствии с Земельным кодексом Российской Федерации.

Утвержденные документы территориального планирования, документация по планировке территории, в том числе Генеральный план города Костромы, утвержденный решением Думы города Костромы от 18 декабря 2008 года № 212 (в редакции от 31 августа 2021 года), размещены в информационно-телекоммуникационной сети «Интернет» на официальном сайте администрации города Костромы в разделе Главная > Хозяйственная деятельность > Градостроительство > Генеральные планы и проекты.

Описание местоположения границ публичного сервитута прилагается в графической форме.

## ОПИСАНИЕ МЕСТОПОЛОЖЕНИЯ ГРАНИЦ

Публичный сервитут для использования земель и земельных участков  
в целях эксплуатации существующего объекта

**"Газопровод-ввод к зданию муниципального общеобразовательного  
учреждения г. Костромы на 900 мест, расположенному по адресу:  
Костромская область, Костромской район, г. Кострома,  
Речной пр-кт, земельный участок с кад. № 44:27:020101:204"**

(наименование объекта, местоположение границ которого описано (далее - объект))

### Раздел 1

Сведения об объекте		
№ п/п	Характеристики объекта	Описание характеристик
1	2	3
1	Местоположение объекта	Костромская область, г. Кострома
2	Площадь объекта ± величина погрешности определения площади ( $P \pm \Delta P$ )	456 кв.м. ± 7 кв.м
3	Иные характеристики объекта	1. Публичный сервитут сроком на 49 лет, устанавливаемый в целях размещения объекта газоснабжения местного значения  2. Газопровод-ввод к зданию муниципального общеобразовательного учреждения г. Костромы на 900 мест, расположенному по адресу: Костромская область, Костромской район, г. Кострома, Речной пр-кт, земельный участок с кад. № 44:27:020101:204

## Раздел 2

Сведения о местоположении границ объекта					
<b>1. Система координат <u>МСК-44, зона 1 (44.1)</u></b>					
<b>2. Сведения о характерных точках границ объекта</b>					
Обозначение характерных точек границ	Координаты, м		Метод определения координат характерной точки	Средняя квадратическая погрешность положения характерной точки ( $M_t$ ), м	Описание обозначения точки на местности (при наличии)
	X	Y			
1	2	3	4	5	6
1	297114,59	1210793,68	Метод спутниковых геодезических измерений(определений)	$M_t=0.1$	Закрепление отсутствует
2	297115,13	1210814,70	Метод спутниковых геодезических измерений(определений)	$M_t=0.1$	Закрепление отсутствует
3	297108,17	1210814,89	Метод спутниковых геодезических измерений(определений)	$M_t=0.1$	Закрепление отсутствует
4	297108,28	1210816,92	Метод спутниковых геодезических измерений(определений)	$M_t=0.1$	Закрепление отсутствует
5	297104,28	1210817,14	Метод спутниковых геодезических измерений(определений)	$M_t=0.1$	Закрепление отсутствует
6	297104,17	1210815,00	Метод спутниковых геодезических измерений(определений)	$M_t=0.1$	Закрепление отсутствует
7	297093,59	1210815,29	Метод спутниковых геодезических измерений(определений)	$M_t=0.1$	Закрепление отсутствует
8	297093,36	1210794,45	Метод спутниковых геодезических измерений(определений)	$M_t=0.1$	Закрепление отсутствует
1	297114,59	1210793,68	Метод спутниковых геодезических измерений(определений)	$M_t=0.1$	Закрепление отсутствует




**Схема расположения границ публичного сервитута объекта**  
"Газопровод-ввод к зданию муниципального общеобразовательного учреждения  
г. Костромы на 900 мест, расположенному по адресу: Костромская область, Костромской район,  
г. Кострома, Речной пр-кт, земельный участок с кад. № 44:27:020101:204"

(наименование объекта)



**Условные обозначения:**

**Масштаб 1: 500**

-  - граница кадастрового деления;
- 44:27:020101** - номер кадастрового квартала;
-  - границы земельных участков согласно сведениям ЕГРН;
- :29** - номер земельного участка;
-  - вновь образованная часть границы, сведения о которой достаточны для определения её местоположения;
- 1 •** - характерная точка границы ЗОУИТ;

Кадастровый инженер



Абрамкина А.В.  
25.05.2023 г.