



АДМИНИСТРАЦИЯ ГОРОДА КОСТРОМЫ

ПОСТАНОВЛЕНИЕ

11 мая 2023 года

№ 755

О внесении изменений в постановление Администрации города Костромы от 1 апреля 2014 года № 763 «О создании почетной аллеи на общественном кладбище по улице Магистральной в городе Костроме»

В целях совершенствования муниципального правового акта города Костромы, руководствуясь статьями 42, 44, частью 1 статьи 57 Устава города Костромы,

ПОСТАНОВЛЯЮ:

1. Внести в постановление Администрации города Костромы от 1 апреля 2014 года № 763 «О создании почетной аллеи на общественном кладбище по улице Магистральной в городе Костроме» (с изменениями, внесенными постановлением Администрации города Костромы от 11 августа 2016 года № 2228) следующие изменения:

1.1. в пункте 2 слова «Муниципальному казенному учреждению города Костромы «Городская служба захоронений» (В. М. Крупина)» заменить словами «Муниципальному казенному учреждению города Костромы «Служба муниципального заказа по жилищно-коммунальному хозяйству» (Шилин А. А.)»;

1.2. схему размещения почетной аллеи на общественном кладбище по улице Магистральной в городе Костроме (приложение 1) изложить в новой редакции редакции согласно приложению 1 к настоящему постановлению;

1.3. схему организации почетной аллеи на общественном кладбище по улице Магистральной в городе Костроме (приложение 2) изложить в новой редакции редакции согласно приложению 2 к настоящему постановлению.

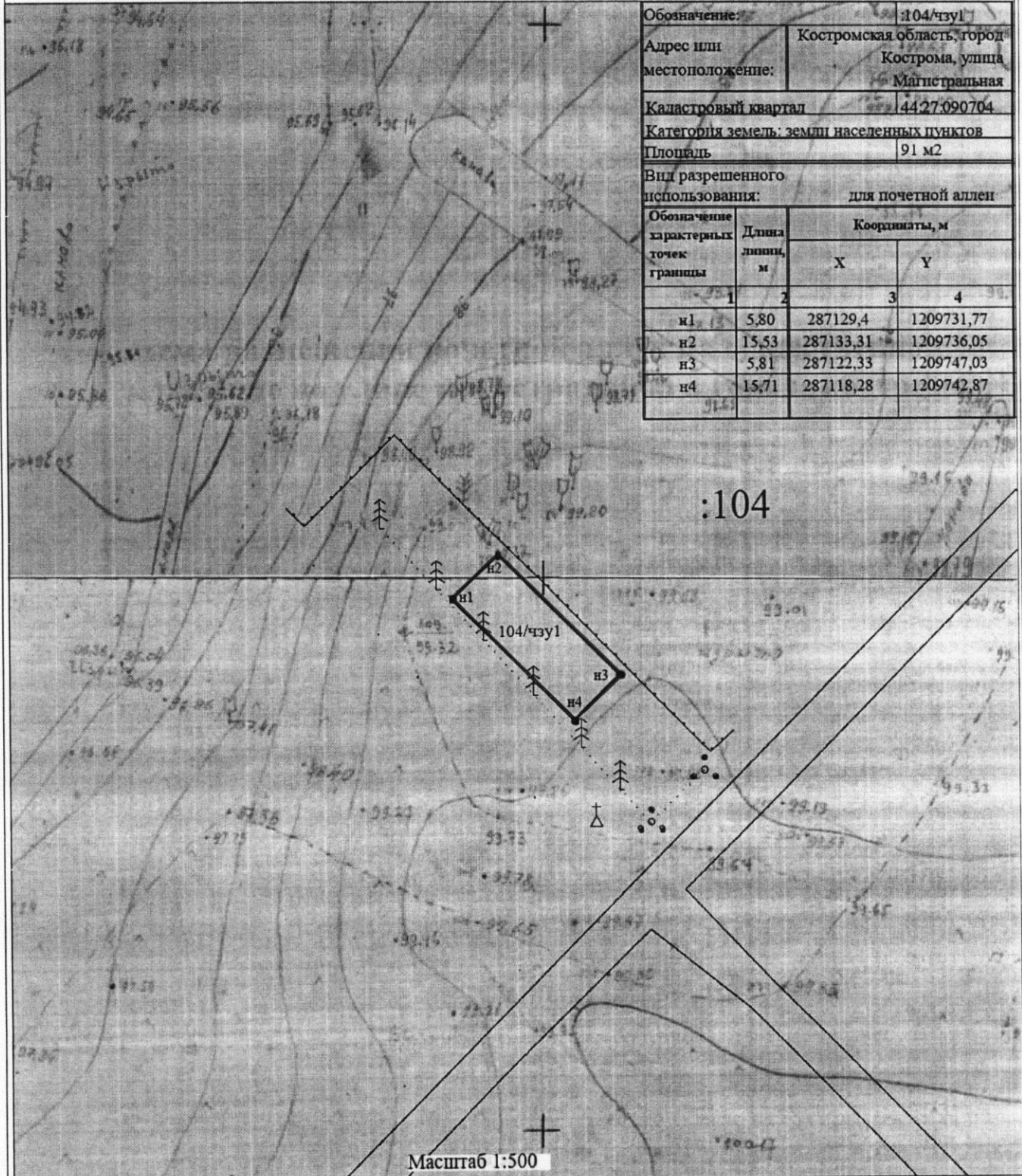
2. Настоящее постановление вступает в силу со дня его официального опубликования.

Глава Администрации города Костромы



А. В. Смирнов

схема размещения почетной аллеи на общественном кладбище по улице магистральной в городе Костроме

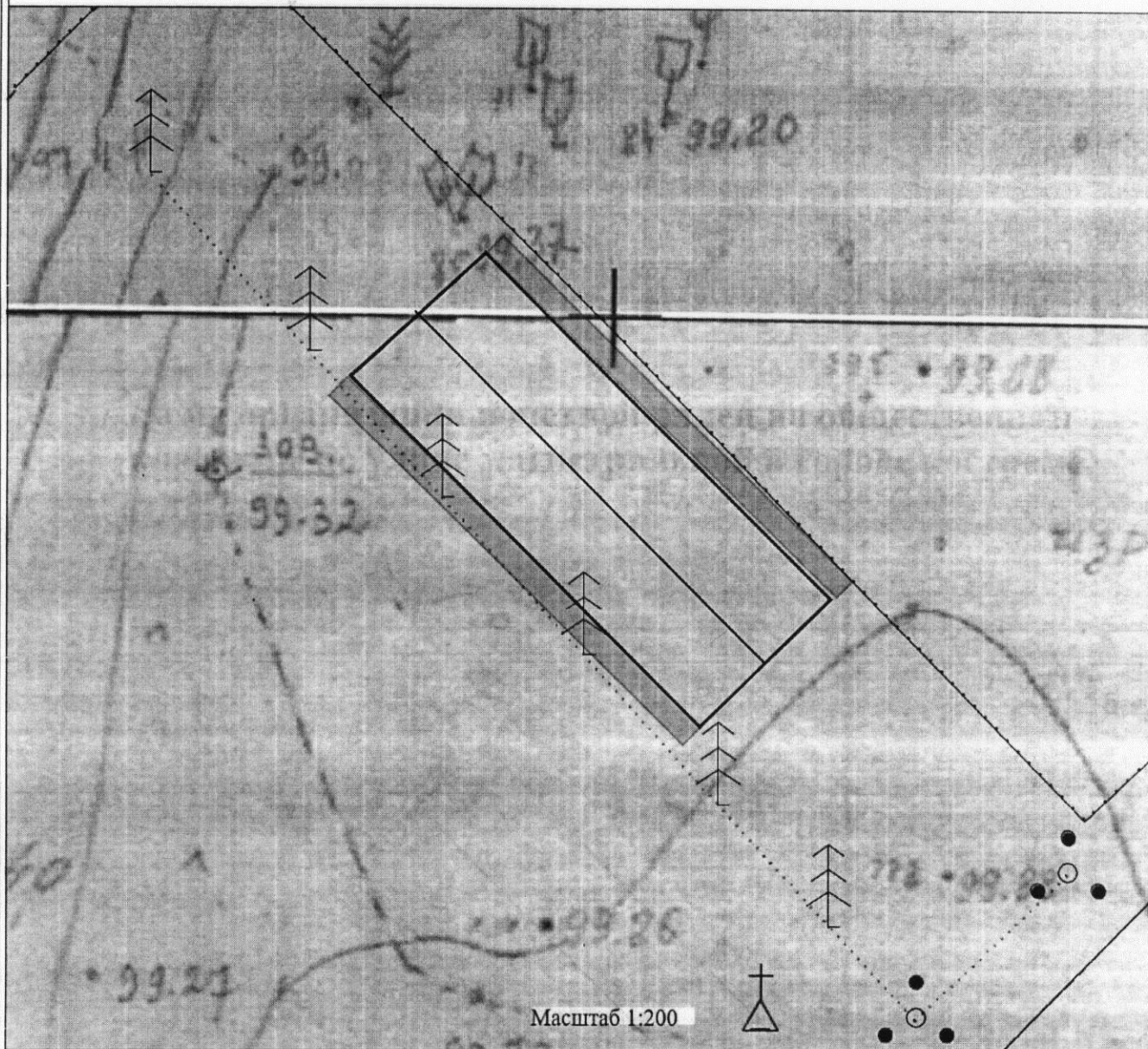


Обозначение:	:104/чзу1		
Адрес или местоположение:	Костромская область, город Кострома, улица Магистральная		
Кадастровый квартал	44:27:090704		
Категория земель: земли населенных пунктов			
Площадь	91 м2		
Вид разрешенного использования:	для почетной аллеи		
Обозначение характерных точек границы	Длина линии, м	Координаты, м	
		X	Y
n1	5,80	287129,4	1209731,77
n2	15,53	287133,31	1209736,05
n3	5,81	287122,33	1209747,03
n4	15,71	287118,28	1209742,87




Кадастровый квартал 44:27:090704
Система координат МСК-44

Условные обозначения:
 • 1 - характерная точка границы земельного участка
 — вновь образованная часть границы

схема организации почетной аллеи на общественном кладбище по улице магистральной в городе Костроме



Условные обозначения

-  - почетная аллея
-  - зеленые насаждения
-  - проход

Наименование	Единица измерения	Количество
Площадь аллей	кв.м	91
Площадь одного участка захоронения	кв.м	6,16