


ОБЪЯВЛЕНИЕ

На основании обращения Тихомировой Н. В. действующей в интересах собственников помещений многоквартирного дома 12/1 по улице Советской, по вопросу согласования Схемы ограждения по адресу: город Кострома, улица Советская, 12/1 во исполнение пункта 3 статьи 4 Порядка согласования Схемы ограждения земельного участка на территории города Костромы, утвержденного решением Думы города Костромы от 4 декабря 2014 года № 233, Администрацией города Костромы проводится изучение мнения заинтересованных лиц по вопросу установки ограждения на земельном участке по адресу: город Кострома, улица Советская, 12/1, согласно Схеме ограждения земельного участка.

Предложения и рекомендации по данному вопросу принимаются Управлением архитектуры и градостроительства в письменной форме до 18 мая 2023 года по адресу: площадь Конституции, 2, кабинет № 406, либо по адресу электронной почты: SemenovaOA@gradkostroma.ru. Контактный номер телефона: 8 (4942) 42 70 72.

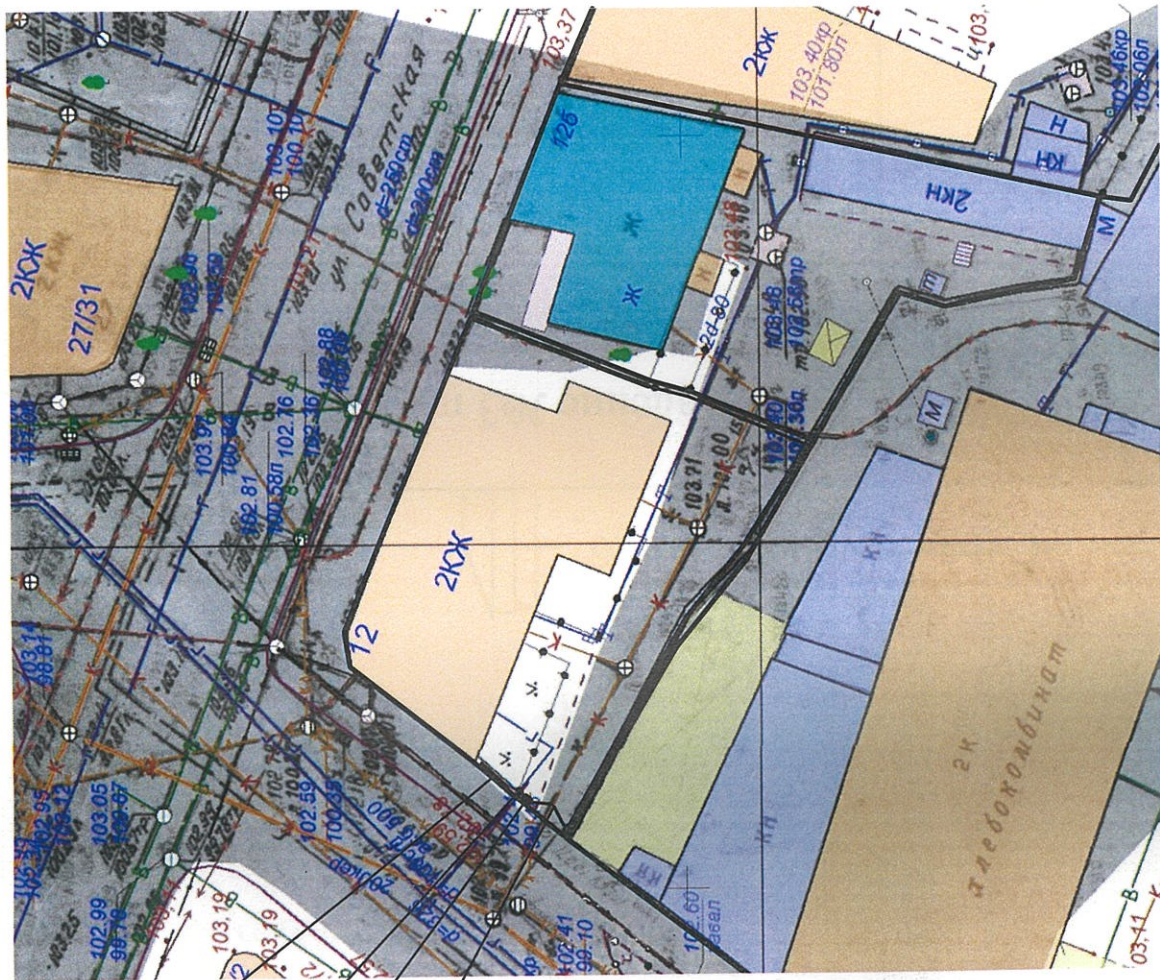
Начальник Управления,
Главный архитектор города



А. В. Козырев

Емельянченко Оксана Андреевна
8(4942)42 70 72

Схема ограждения земельного участка
М 1:500



- Звено ограждения 3-1
1 шт
- Калитка К-1, 1 шт.
- Столб ограждения
1 шт
- Ворота распашные В-1
1 шт

Ситуационная схема ограждения земельного участка

Зъезд/выезд на участок
44:27:040701:44



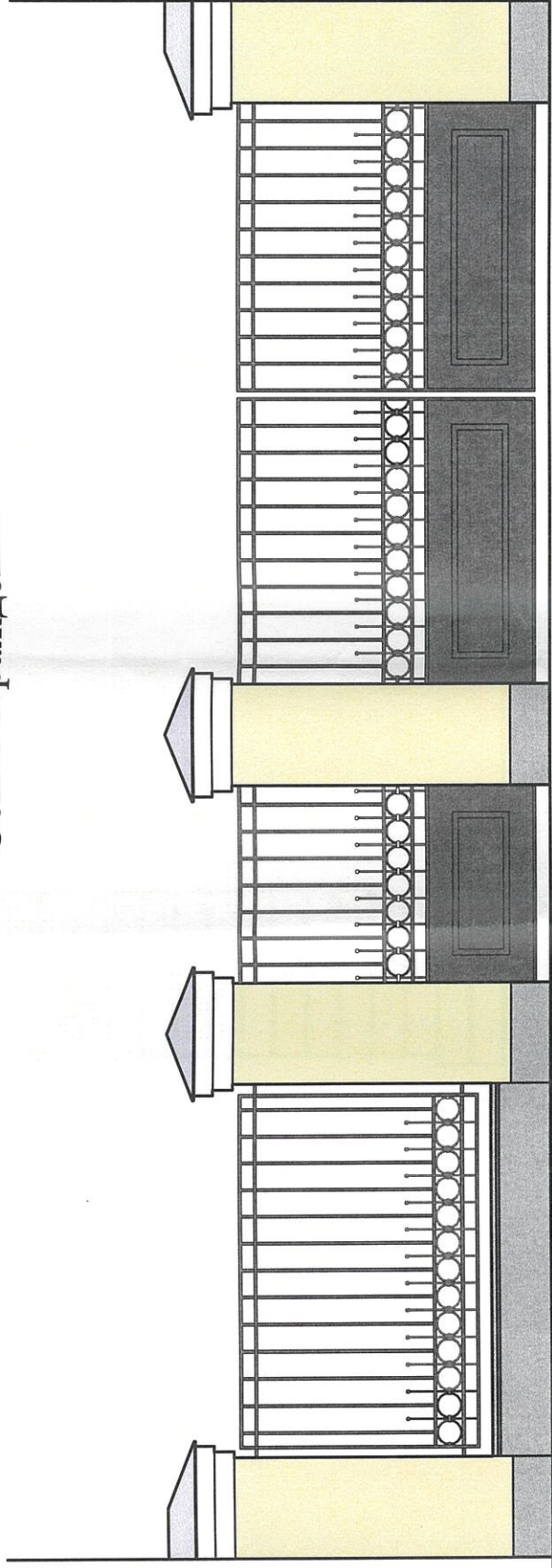
- Звено ограждения 3-1
1 шт
- Калитка К-1, 1 шт.
- Столб ограждения
1 шт
- Ворота распашные В-1
1 шт

Условные изобр. и обознач.	Наименование
	Существующие здания
	Граница земельного участка с кадастровым номером 44:27:040701:44, принадлежащего на правах общей долевой собственности собственникам многоквартирного жилого дома по адресу: г. Кострома, ул. Советская, дом 12.
	Границы смежных земельных участков
	Проектируемое звено (секция) ограждения расположено внутри границ участка многоквартирного жилого дома между существующих кирпичных столбов
	Проектируемый кирпичный столб для крепления петель калитки и ворот
	Проектируемые ворота
	Проектируемая калитка

03-П-23		СОЗУ	
Проект ограждения территории многоквартирного жилого дома по адресу: г. Кострома, ул. Советская, д.12, кад. номер 44:27:040701:44			
Изм.	Кол.уч.	Лист	№ докум.
Разработал	Доровская	Доровская	04.23
ГАП	Доровская	Доровская	04.23
ГИП			
Н. контроль			
Схема ограждения земельного участка М 1:500		Стадия	Лист
		П	1
ООО "Авто-Плаза-Люкс"			

Домовладение №12/1 по ул. Советская

Эскиз ограждения










Домовладение №3 по ул. Горной

ИНСПЕКЦИЯ ПО ОХРАНЕ ОБЪЕКТОВ
КУЛЬТУРНОГО НАСЛЕДИЯ
КОСТРОМСКОЙ ОБЛАСТИ

Иванов - 08-17/1668 от 06.04.2023

Колерный бланк

наименование частей	Образец цвета	Примечание
поверхности столбов	 RAL9003	Краска фасадная морозостойкая паровоздухо проницаемая (MINERAL UNI)
	 RAL7038	
	 RAL1038	
металлические поверхности ограждения	 RAL7043	Быстровысыхающая алкидная краска на масляной основе, содержащая противоплесневые компоненты, полуглянцевая. (Teho ikkuna maal)
шапки столбов	 RAL7032	Оцинкованное железо

Изм.	Кол.	Лист	№ док.	Подпись	Дата
	ГАП	Доровская Ю.Л.			
Разработал	ГИП	Доровская Ю.Л.			
Выполнил					

Проект ограждения территории многоквартирного жилого дома по адресу: г. Кострома, ул. Советская, 12

Эскиз ограждения	Стадия	Лист	Листов
	РП	3	