

**Сообщение о возможном установлении публичного сервитута в границах земельных участков с кадастровыми номерами 44:27:090612:95, имеющего местоположение: город Кострома, проезд Луговой, 30а и 44:27:090612:96, имеющего местоположение: город Кострома, проезд Луговой, 30б**

Управлением имущественных и земельных отношений Администрации города Костромы в рамках полномочий по установлению публичного сервитута в отношении земельных участков и (или) земель, расположенных в границах городского округа города Костромы, рассматривается ходатайство акционерного общества «Газпром газораспределение Кострома» об установлении публичного сервитута в отношении земельного участка с кадастровым номером 44:27:090612:95, имеющего местоположение: город Кострома, проезд Луговой, 30а и земельного участка с кадастровым номером 44:27:090612:96, имеющего местоположение: город Кострома, проезд Луговой, 30б в целях технологического присоединения к сетям газоснабжения жилого дома № 30 по проезду Луговому в городе Костроме Костромской области.

Кадастровые номера земельных участков, в отношении которых испрашивается публичный сервитут: 44:27:090612:95, 44:27:090612:96.

Заинтересованные лица могут ознакомиться с поступившим ходатайством об установлении публичного сервитута и прилагаемым к нему описанием местоположения границ публичного сервитута по адресу: г. Кострома, пл. Конституции, д. 2, каб. 303, приёмное время: вторник с 09:00 по 13:00, четверг с 14:00 по 18:00, а также подать заявления об учете прав на земельный участок с приложением копий документов, подтверждающих эти права и указанием способа связи с правообладателями земельных участков, в том числе их почтовый адрес и (или) адрес электронной почты, в течение пятнадцати дней со дня опубликования настоящего сообщения.

Правообладатели земельного участка, если их права не зарегистрированы в Едином государственном реестре недвижимости, подавшие заявления об учете прав на земельные участки по истечении указанного срока, несут риски невозможности обеспечения их прав в связи с отсутствием информации о таких лицах и их правах на земельный участок.

Сообщение о поступившем ходатайстве об установлении публичного сервитута размещено в информационно-телекоммуникационной сети «Интернет» на официальном сайте администрации города Костромы, имеющем доменное имя <http://grad.kostroma.gov.ru> в разделе: Главная > Хозяйственная деятельность > Градостроительство > Публичные слушания > Установление публичных сервитутов в соответствии с Земельным кодексом Российской Федерации.

Утвержденные документы территориального планирования, документация по планировке территории, в том числе Генеральный план города Костромы, утвержденный решением Думы города Костромы от 31.08.2021 № 135, размещены в информационно-телекоммуникационной сети «Интернет» на официальном сайте администрации города Костромы в разделе Главная > Хозяйственная деятельность > Градостроительство > Генеральные планы и проекты.

Постановление Губернатора Костромской области от 28.01.2019 № 18 «Об утверждении программы газификации жилищно-коммунального хозяйства, промышленных и иных организаций Костромской области на 2019-2030 годы» опубликовано 31.01.2019 на официальном интернет-портале правовой информации [www.pravo.gov.ru](http://www.pravo.gov.ru).

Описание местоположения границ публичного сервитута прилагается в графической форме.

## ОПИСАНИЕ МЕСТОПОЛОЖЕНИЯ ГРАНИЦ

Публичный сервитут в целях строительства линейного объекта «Газопровод-ввод к жилому дому по адресу: г. Кострома, Луговой проезд, д.30»  
(наименование публичного сервитута (далее - объект))

### Раздел 1

Сведения об объекте		
№ п/п	Характеристики объекта	Описание характеристик
1	2	3
1	Местоположение объекта	Костромская область, г. Кострома
2	Площадь объекта $\pm$ величина погрешности определения площади ( $P \pm \Delta P$ ), кв.м.	59 кв.м $\pm$ 1 кв.м
3	Иные характеристики объекта	Вид объекта реестра границ: Зона с особыми условиями использования территории Содержание ограничений использования объектов недвижимости в пределах зоны или территории: Публичный сервитут, ограничения в использовании земель, в отношении которых установлен публичный сервитут определяются, согласно Постановлению Правительства Российской Федерации от 20.11.2000 № 878 «Об утверждении Правил охраны газораспределительных сетей».

Раздел 2

Сведения о местоположении границ объекта					
1. Система координат МСК-44 (зона 1)					
2. Сведения о характерных точках границ объекта					
Обозначение характерных точек границ	Координаты, м		Метод определения координат характерной точки	Средняя квадратическая погрешность положения характерной точки (Mt), м	Описание обозначения точки на местности (при наличии)
	X	Y			
1	2	3	4	5	6
1	290415.39	1210241.53	Метод спутниковых геодезических измерений (определений)	0.05	-
2	290414.80	1210248.44		0.05	-
3	290414.38	1210255.06		0.05	-
4	290413.39	1210270.78		0.05	-
5	290411.40	1210270.60		0.05	-
6	290412.38	1210254.96		0.05	-
7	290412.80	1210248.29		0.05	-
8	290413.39	1210241.36		0.05	-
1	290415.39	1210241.53		0.05	-
3. Сведения о характерных точках части (частей) границы объекта					
Обозначение характерных точек части границы	Координаты, м		Метод определения координат характерной точки	Средняя квадратическая погрешность положения характерной точки (Mt), м	Описание обозначения точки на местности (при наличии)
	X	Y			
1	2	3	4	5	6
-	-	-	-	-	-

Раздел 3






Сведения о местоположении измененных (уточненных) границ объекта						
1. Система координат <u>МСК-44 (зона 1)</u>						
2. Сведения о характерных точках границ объекта						
Обозначение характерных точек границ	Существующие координаты, м		Измененные (уточненные) координаты, м		Метод определения координат и средняя квадратическая погрешность положения характерной точки (M <sub>i</sub> ), м	Описание закрепления точки
	X	Y	X	Y		
1	2	3	4	5	6	7
-	-	-	-	-	-	-
3. Сведения о характерных точках части (частей) границы объекта						
-	-	-	-	-	-	-

Схема расположения границ публичного сервитута



Масштаб 1:1000

Используемые условные знаки и обозначения:

-  - обозначение границы публичного сервитута;
-  1 - характерная точка публичного сервитута;
- 44:27:090612 - номер кадастрового квартала;
- :312 - кадастровый номер земельного участка;
-  - граница кадастрового квартала;
-  - существующая часть границы, имеющиеся в ЕГРН сведения, о которой достаточно для определения ее местоположения;
-  - ось газопровода.

Подпись \_\_\_\_\_



Хураак Е.В.

Дата 02.02.2023 г.

Место для оттиска печати лица, составившего описание местоположения границ объекта