



АДМИНИСТРАЦИЯ ГОРОДА КОСТРОМЫ

ПОСТАНОВЛЕНИЕ

2 марта 2023 года

№ 278

О введении временного ограничения движения транспортных средств по автомобильным дорогам общего пользования местного значения города Костромы в весенний период 2023 года на период возникновения неблагоприятных природно-климатических условий

В целях предотвращения снижения несущей способности конструктивных элементов автомобильных дорог общего пользования местного значения города Костромы вследствие неблагоприятных природно-климатических условий, в соответствии с Федеральным законом от 10 декабря 1995 года № 196-ФЗ «О безопасности дорожного движения», Федеральным законом от 6 октября 2003 года № 131-ФЗ «Об общих принципах организации местного самоуправления в Российской Федерации», Федеральным законом от 8 ноября 2007 года № 257-ФЗ «Об автомобильных дорогах и о дорожной деятельности в Российской Федерации и о внесении изменений в отдельные законодательные акты Российской Федерации», постановлением администрации Костромской области от 4 февраля 2012 года № 28-а «О порядке осуществления временных ограничений или прекращения движения транспортных средств по автомобильным дорогам регионального или межмуниципального, местного значения на территории Костромской области», руководствуясь статьями 42, 44, частью 1 статьи 57 Устава города Костромы,

ПОСТАНОВЛЯЮ:

1. Ввести на период возникновения неблагоприятных природно-климатических условий с 3 апреля 2023 года по 2 мая 2023 года включительно временное ограничение движения транспортных средств с грузом или без груза, общая масса которых превышает 12 тонн (далее – тяжеловесное транспортное средство), по автомобильным дорогам общего пользования местного значения города Костромы.

2. Установить на период временного ограничения движения по автомобильным дорогам общего пользования местного значения города Костромы допустимую массу транспортного средства 12 тонн.

3. Проезд по автомобильным дорогам общего пользования местного значения города Костромы тяжеловесных транспортных средств в период временного ограничения движения осуществляется на основании специального разрешения на движение по автомобильным дорогам общего пользования местного значения города Костромы тяжеловесного транспортного средства (далее – специальное разрешение), выданного в соответствии с частью 10.2 статьи 31 Федерального закона от 8 ноября 2007 года № 257-ФЗ «Об автомобильных дорогах и о дорожной

деятельности в Российской Федерации и о внесении изменений в отдельные законодательные акты Российской Федерации».

4. Специальное разрешение:

4.1. оформляется владельцем тяжеловесного транспортного средства до начала поездки;

4.2. выдается после возмещения владельцем тяжеловесного транспортного средства вреда, причиняемого тяжеловесным транспортным средством при движении по автомобильным дорогам общего пользования местного значения города Костромы в период временного ограничения движения (далее - возмещение вреда).

5. Размер подлежащего возмещению вреда, наносимого тяжеловесным транспортным средством в период временного ограничения движения, определяется Управлением дорожной деятельности и транспортного обслуживания Администрации города Костромы в соответствии с Правилами возмещения вреда, причиняемого тяжеловесными транспортными средствами, утвержденными постановлением Правительства Российской Федерации от 31 января 2020 года № 67, решением Думы города Костромы от 27 августа 2015 года № 174 «Об утверждении Перечня автомобильных дорог общего пользования местного значения города Костромы».

Возмещение вреда осуществляется путем перечисления соответствующей денежной суммы в доход бюджета города Костромы по следующим реквизитам: УФК по Костромской области (Управление дорожной деятельности и транспортного обслуживания Администрации города Костромы) ИНН 4400012745 КПП 440001001 расчетный счет 03100643000000014100 в ОТДЕЛЕНИЕ КОСТРОМА БАНКА РОССИИ/УФК ПО КОСТРОМСКОЙ ОБЛАСТИ г. Кострома, БИК 013469126, корреспондентский счет 40102810945370000034, КБК 96911611064010002140, лицевой счет 04413D03190, ОКТМО 34701000001.

6. Временное ограничение движения в весенний период не распространяется на перевозки, указанные в пункте 20 Порядка осуществления временных ограничений или прекращения движения транспортных средств по автомобильным дорогам регионального или межмуниципального, местного значения на территории Костромской области, утвержденного постановлением администрации Костромской области от 4 февраля 2012 года № 28-а.

7. Установить, что движение транспортных средств по автомобильным дорогам, находящимся в муниципальной собственности, для учебных грузовых автомобилей образовательных организаций регионального отделения ДОСААФ России Костромской области, передвигающихся без груза и используемых для подготовки граждан, подлежащих призыву на военную службу, по военно-учетным специальностям 837, 845 по направлению военного комиссариата Костромской области, осуществляется без получения специального разрешения.

8. Управлению дорожной деятельности и транспортного обслуживания Администрации города Костромы (Колобов Е. Л.):

8.1. в зависимости от природно-климатических условий вносить предложения о продлении сроков временного ограничения движения;

8.2. по окончании срока временного ограничения движения представить в Управление финансов Администрации города Костромы отчет о доходах, полученных в связи с введением временного ограничения движения;

8.3. направить информацию о введении временного ограничения движения, предусмотренного настоящим постановлением, в департамент транспорта и дорожного хозяйства Костромской области;

8.4. совместно с Отделом по работе со средствами массовой информации Администрации города Костромы (Кокоулина О. Н.) проинформировать пользователей автомобильными дорогами общего пользования местного значения города Костромы о сроках временного ограничения движения транспортных средств и о возможности воспользоваться объездом.

9. Муниципальному казенному учреждению города Костромы «Дорожное хозяйство» (Сутягин А. В.):

9.1. установить в срок до 3 марта 2023 года на въездах в город Кострому информационные щиты о временном ограничении движения по автомобильным дорогам общего пользования местного значения города Костромы и возможности объезда города Костромы;

9.2. в соответствии с прилагаемым к настоящему постановлению проектом организации дорожного движения «На улично-дорожную сеть города Костромы на период введения ограничений движения грузовых транспортных средств в весенний период» обеспечить монтаж в течение суток до введения периода временного ограничения движения и демонтаж в течение суток после прекращения временного ограничения движения временных дорожных знаков - 3.11 «Ограничение массы» с общей массой транспортного средства более 12 тонн и 7.14 «Пункт транспортного контроля».

10. Просить Территориальный отдел по Костромской области Восточного межрегионального Управления государственного автодорожного надзора Центрального федерального округа Федеральной службы по надзору в сфере транспорта (Гламазда К. Ю.) выделить личный состав в целях оказания содействия по осуществлению контроля по проезду по автомобильным дорогам общего пользования местного значения города Костромы тяжеловесных транспортных средств в период временного ограничения движения, установленный пунктом 1 настоящего постановления.

11. Настоящее постановление подлежит официальному опубликованию и размещению на официальном сайте Администрации города Костромы в информационно-телекоммуникационной сети «Интернет».

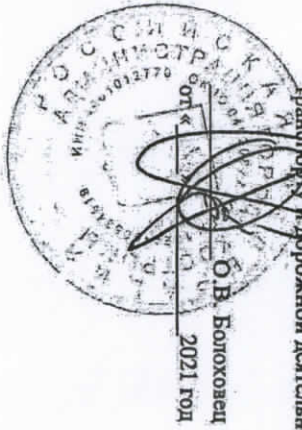
Глава Администрации города Костромы



А. В. Смирнов

УТВЕРЖДЕН

Администрация г. Кострома
Первый заместитель главы Администрации -
председатель Комитета по строительству,
реконструкции дорожной деятельности



СОГЛАСОВАН

Комитет по строительству, транспорту и дорожной
деятельности Администрации г. Кострома
Начальник Управления благоустройства и дорожной
деятельности Комитета по строительству, транспорту и
дорожной деятельности Администрации г. Кострома

СОГЛАСОВАН

ОГИБДД УМВД России по г. Костроме
Главный государственный инспектор
безопасности дорожного движения г. Кострома

ПРОЕКТ ОРГАНИЗАЦИИ ДОРОЖНОГО ДВИЖЕНИЯ

**На улично-дорожную сеть города Кострома на период введения ограничения движения
грузовых транспортных средств в весенний период**

Администрация г. Кострома

ТОМ № 18

Разработал: Отдел по безопасности дорожного движения
Управления благоустройства и дорожной деятельности КСГДД
Администрации г. Кострома

Начальник Отдела

М.Ю. Трухина

2022

УТВЕРЖДАЮ

Начальник Управления благоустройства и
дорожной деятельности КСТД Администрации
г. Костромы



Е.Л. Колобов



ТЕХНИЧЕСКОЕ ЗАДАНИЕ

на разработку проекта организации дорожного движения на улично-дорожную сеть города Костромы
на период введения ограничения движения
грузовых транспортных средств в весенний период

1	Наименование проекта	Разработка проекта организации дорожного движения на период введения ограничения движения грузовых транспортных средств в весенний период в городе Костроме
2	Заказчик	Администрация города Костромы
3	Цель разработки	Изменение организации дорожного движения на период введения ограничения движения грузовых транспортных средств в весенний период в городе Костроме
4	Срок разработки	30 календарных дней

ЛИСТ СОГЛАСОВАНИЯ

к проекту организации дорожного движения на улично-дорожную сеть города Костромы на период введения
ограничения движения грузовых транспортных средств в весенний период
























Наименование органа	Должность, ФИО	Дата, подпись	Отметка о согласовании
<p style="text-align: center;">ОГИБДД УМВД России по г. Костроме</p>	<p style="text-align: center;">Главный государственный инспектор безопасности дорожного движения г. Костромы Евдокимов Виталий Михайлович</p>	<p style="text-align: center;"> 15.03.22</p>	
<p style="text-align: center;">Комитет по строительству, транспорт и дорожной деятельности Администрации города Костромы</p>	<p style="text-align: center;">Начальник Управления благоустройства и дорожной деятельности КСТД Администрации г. Костромы Колобов Евгений Леонидович</p>	<p style="text-align: center;"></p>	

Ситуационный план

(на улочно-дорожную сеть города Костромы на период введения ограничения движения грузовых транспортных средств в весенний период)

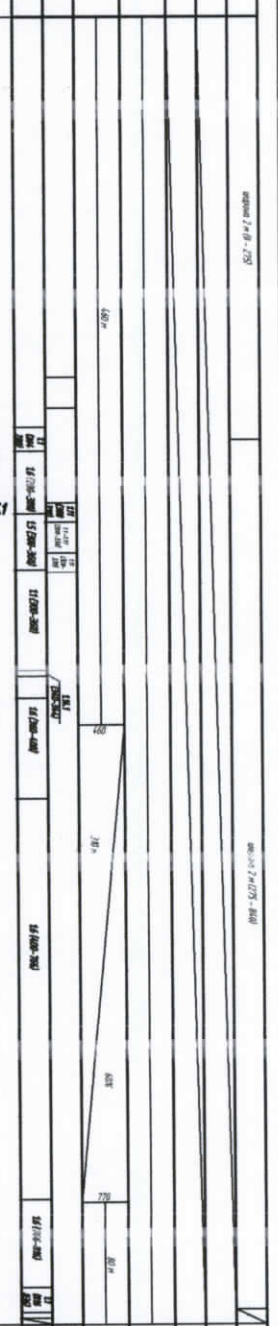


Условные обозначения

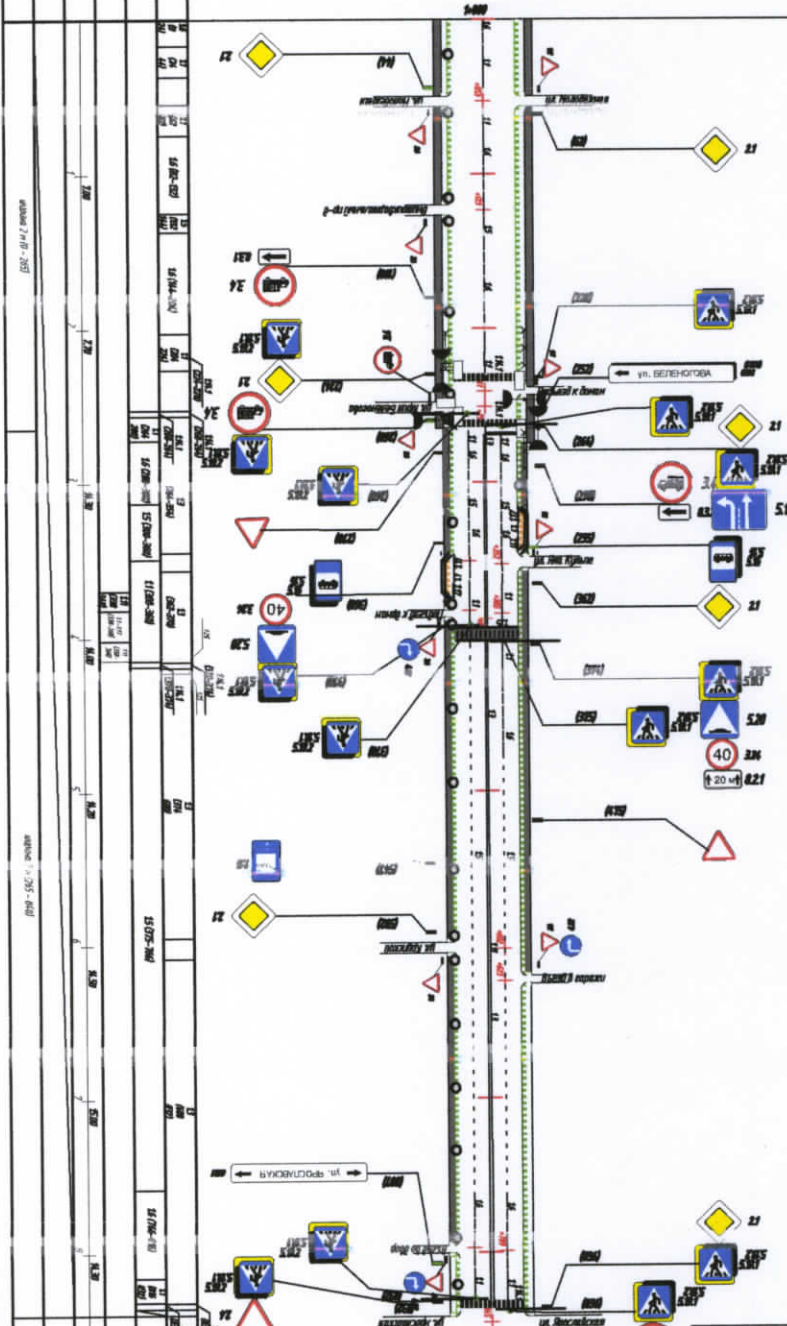
-  Существующие стойки знаков, установленные сбоку от проезжей части
-  Проектируемые стойки знаков, установленные сбоку от проезжей части
-  Существующие дорожное ограждение металлическое
-  Проектируемое дорожное ограждение металлическое
-  Существующие начальные и конечные участки металлического дорожного ограждения
-  Проектируемый начальные и конечные участки металлического дорожного ограждения
-  Мост, путепровод
-  Водоотпускная труба
-  Существующие направляющие устройства (сигнальные столбики)
-  Проектируемые направляющие устройства (сигнальные столбики)
-  Опора освещения с одиночным светильником
-  Бордюр
-  Проектируемый бордюр
-  Шпалы
-  Деформационные объекты
-  Проектируемая посадочная площадка
-  Проектируемый тротуар
-  Существующие тротуар
-  Существующее пешеходное ограждение
-  Проектируемое пешеходное ограждение
-  Место установки существующего дорожного знака на расстоянии над проезжей частью
-  Место установки проектируемого дорожного знака на расстоянии над проезжей частью
-  Искусственная неровность

				18-2022-01				Организация дорожного движения на urbano-дорожной сети города Кострома		
Изм.	Колуч	Лист	Маж.	Подпись	Дата					
Исполнитель	Труханов				02.2022					
						Организация дорожного движения на urbano-дорожной сети города Кострома на период введения ограничений движения транспортных средств в осенний период				
Условные обозначения						Страница	Лист	Листов		
						Р17	8	31		


Дорожная разметка
 Дорожные знаки
 Дорожные знаки и разметка
 Дорожные знаки и разметка
 Дорожные знаки и разметка



Дорожные знаки и разметка
 Дорожные знаки и разметка
 Дорожные знаки и разметка
 Дорожные знаки и разметка
 Дорожные знаки и разметка



Дорожные знаки и разметка
 Дорожные знаки и разметка
 Дорожные знаки и разметка
 Дорожные знаки и разметка
 Дорожные знаки и разметка



18-2022-01-52		Система организации дорожного движения	
Организация дорожного движения на участке-дорожной сети заезда Костромичи		Система организации дорожного движения	
Улицы: Калачь, Асип, Навок, Подписка, Далия		Линейный план № 1:2000	
Исполнитель: Трудовичи М.В.		Лист № 32	

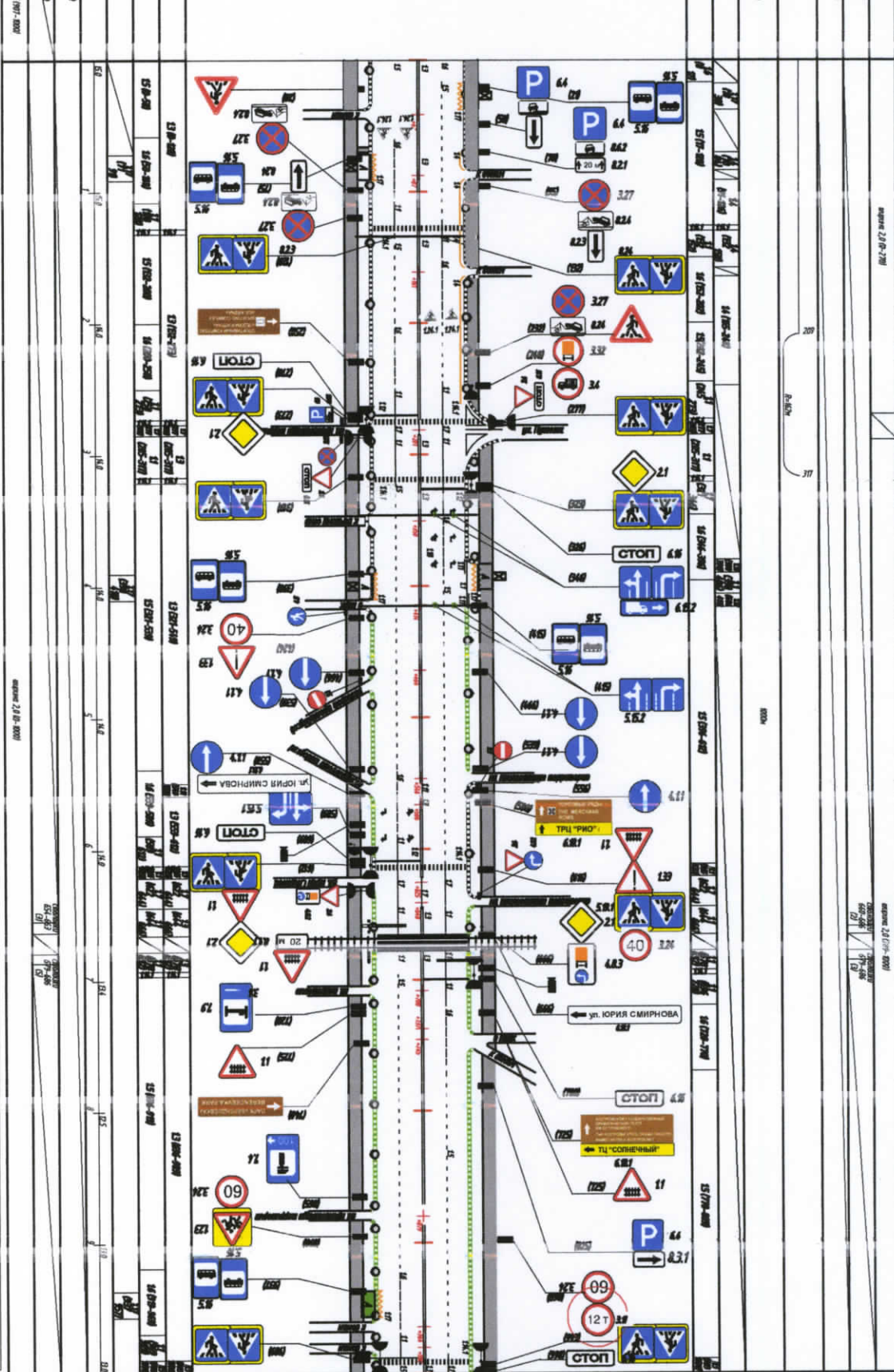
Дорожные знаки и разметка
для организации дорожного движения
в населенных пунктах на участках с односторонним движением

Дорожные знаки и разметка
для организации дорожного движения
в населенных пунктах

Элементы знаков в соответствии с ГОСТ

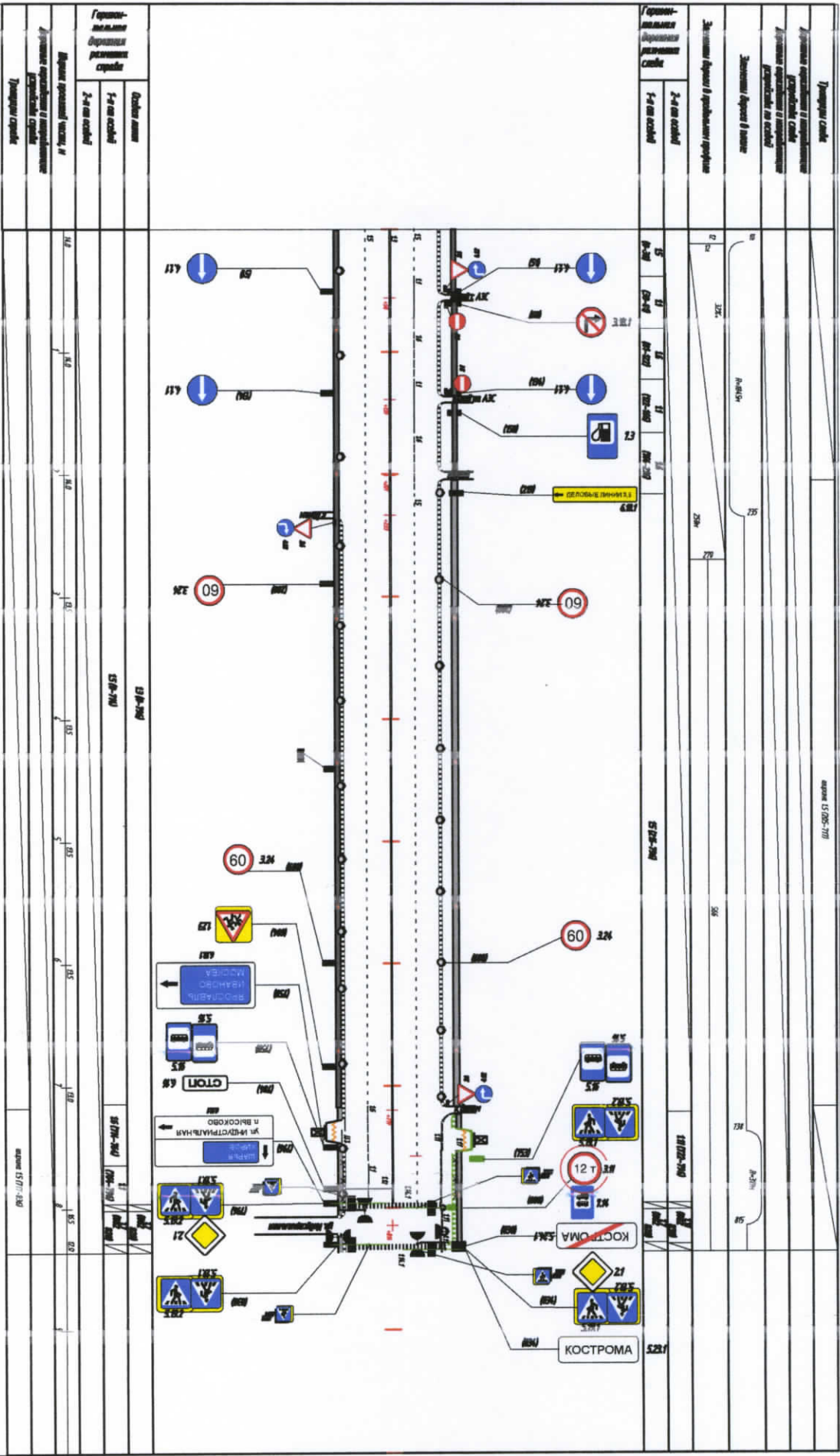
Горизонтальная разметка

Горизонтальная разметка



лист 21 от 30

№-2022-01-112			
Организация дорожного движения на ул. ч.ч. дорожной сети с/поб. Коптево			
Изм.	Кол-во	Лист	Мож
			Подпись
			Дата
Исполнитель	Трухонин М.В.		
	Организация дорожного движения Простекст Мира		
	Стедия	Лист	Листов
	РП	14	32
Скetch-организация дорожного движения Лист 1 из 3000			



апрель 15.095-710

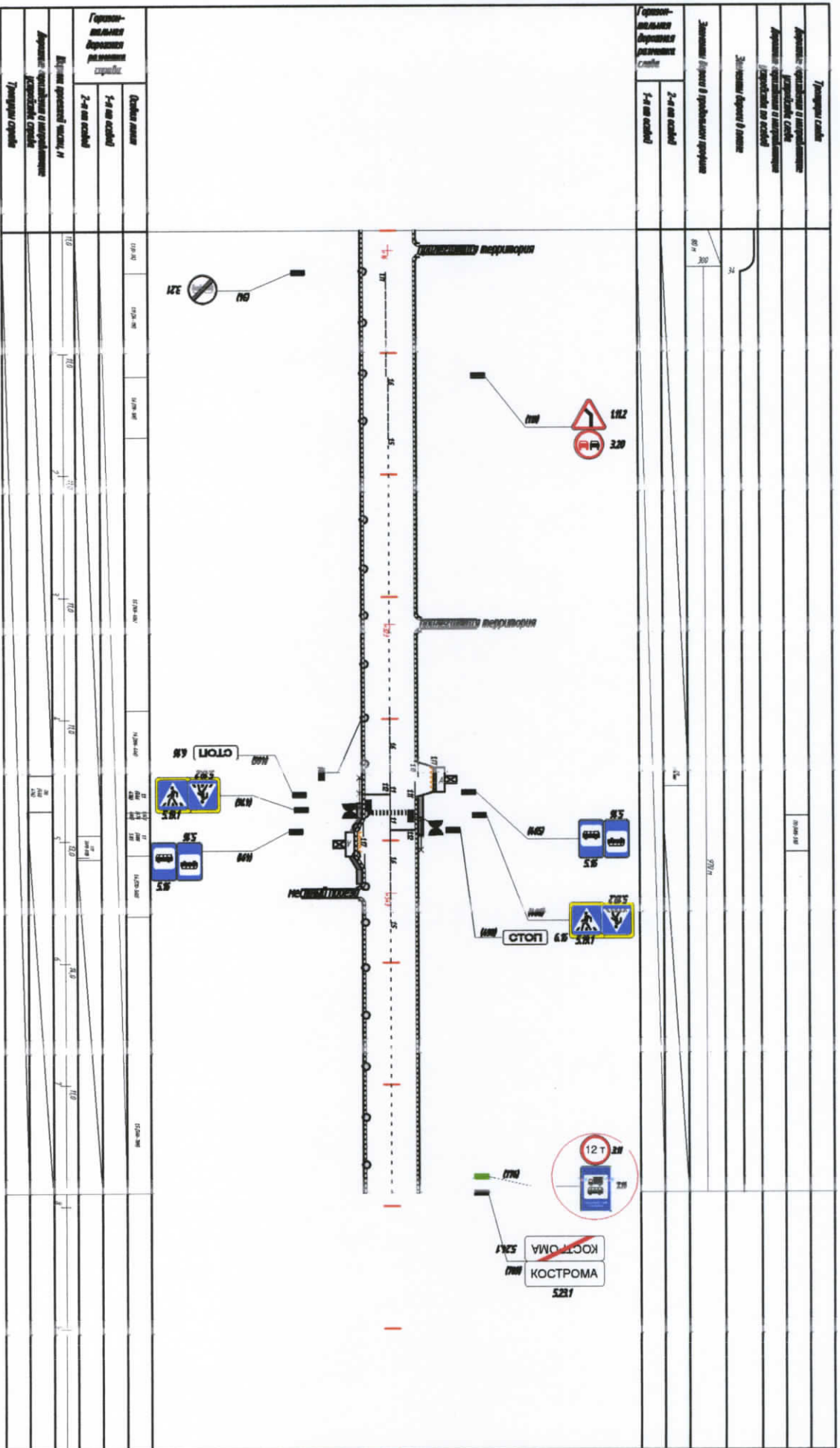
Проектируемая дорога	15.095-710
Классификация дороги	Классификация дороги
Классификация дороги по ширине проезжей части	Классификация дороги по ширине проезжей части
Значения дороги в плане	Значения дороги в плане

Значения дороги в продольном профиле	Значения дороги в продольном профиле
2-4 м от обочины	2-4 м от обочины
4-9 м от обочины	4-9 м от обочины

Проектируемая дорога	15.095-710
Классификация дороги	Классификация дороги
Классификация дороги по ширине проезжей части	Классификация дороги по ширине проезжей части
Значения дороги в плане	Значения дороги в плане

Горизонтальная дорожная разметка	Горизонтальная дорожная разметка
2-4 м от обочины	2-4 м от обочины
4-9 м от обочины	4-9 м от обочины
Длина проезжей части, м	Длина проезжей части, м
Длина проезжей части с разметкой	Длина проезжей части с разметкой
Проектируемая дорога	Проектируемая дорога

Имя	Колтух	Алеш	Мороз	Родивик	Дала
Почтовый ящик	Группы № 10				
Организация дорожного движения на учебно-дорожной сети завода Кострома					
№	18-2022-01-12				
Служба	Автомобильная	Лист	16	Листов	32
План	№ 13000				

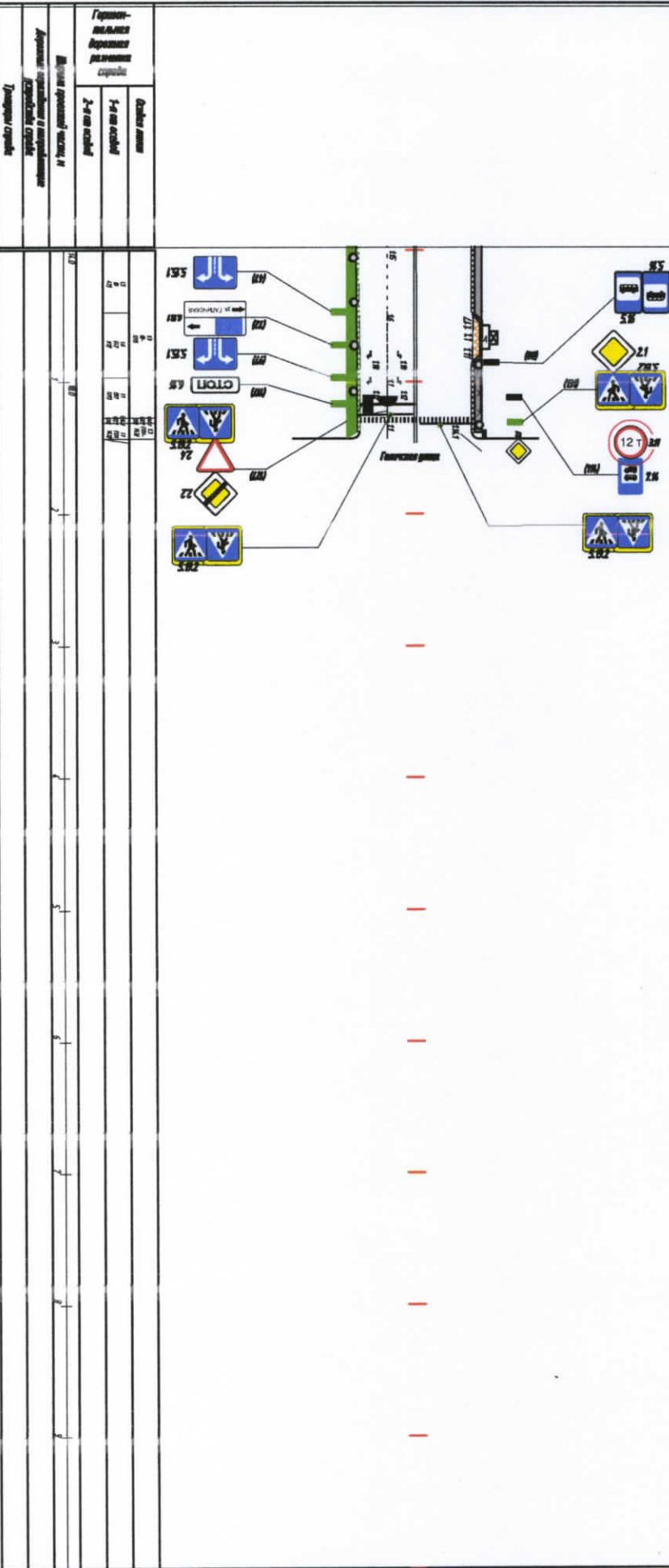


Титульный лист	Адрес: <i>с. Калачи и с. Лакт</i>
Дорожные знаки и разметка	Адрес: <i>с. Калачи и с. Лакт</i>
Элементы плана в проекции профилей	
2-4 км осевой	
1-4 км осевой	

Горизонтальная разметка	Осевой линии
1-4 км осевой	10+00
2-4 км осевой	10+25
Вдоль осевой линии	10+50
Дорожные знаки и разметка	10+75
Квадратный метр	11+00
Титульный лист	11+25


18-2022-01-1			
Организация дорожного движения на улицах-дорожной сети города Калачи			
Имя	Калачи	Лакт	Ньюк
Подпись	Дана		
№ участка	Труханки №13		
Схема организации дорожного движения		Лист	32
План № 13000			

Технический раздел	версия: 2.0 (19.05.23)										
Апробация: согласованная и утвержденная											
Апробация: согласованная и утвержденная											
Апробация: согласованная и утвержденная											
Экспертный обзор: в процессе											
Экспертный обзор: в процессе проверки											
<table border="1"> <tr> <td>2-4-01 км МКАД</td> <td></td> <td></td> <td></td> <td></td> </tr> <tr> <td>1-4-01 км МКАД</td> <td></td> <td></td> <td></td> <td></td> </tr> </table>		2-4-01 км МКАД					1-4-01 км МКАД				
2-4-01 км МКАД											
1-4-01 км МКАД											
<table border="1"> <tr> <td>1-4-01 км МКАД</td> <td></td> <td></td> <td></td> <td></td> </tr> <tr> <td>1-4-01 км МКАД</td> <td></td> <td></td> <td></td> <td></td> </tr> </table>		1-4-01 км МКАД					1-4-01 км МКАД				
1-4-01 км МКАД											
1-4-01 км МКАД											



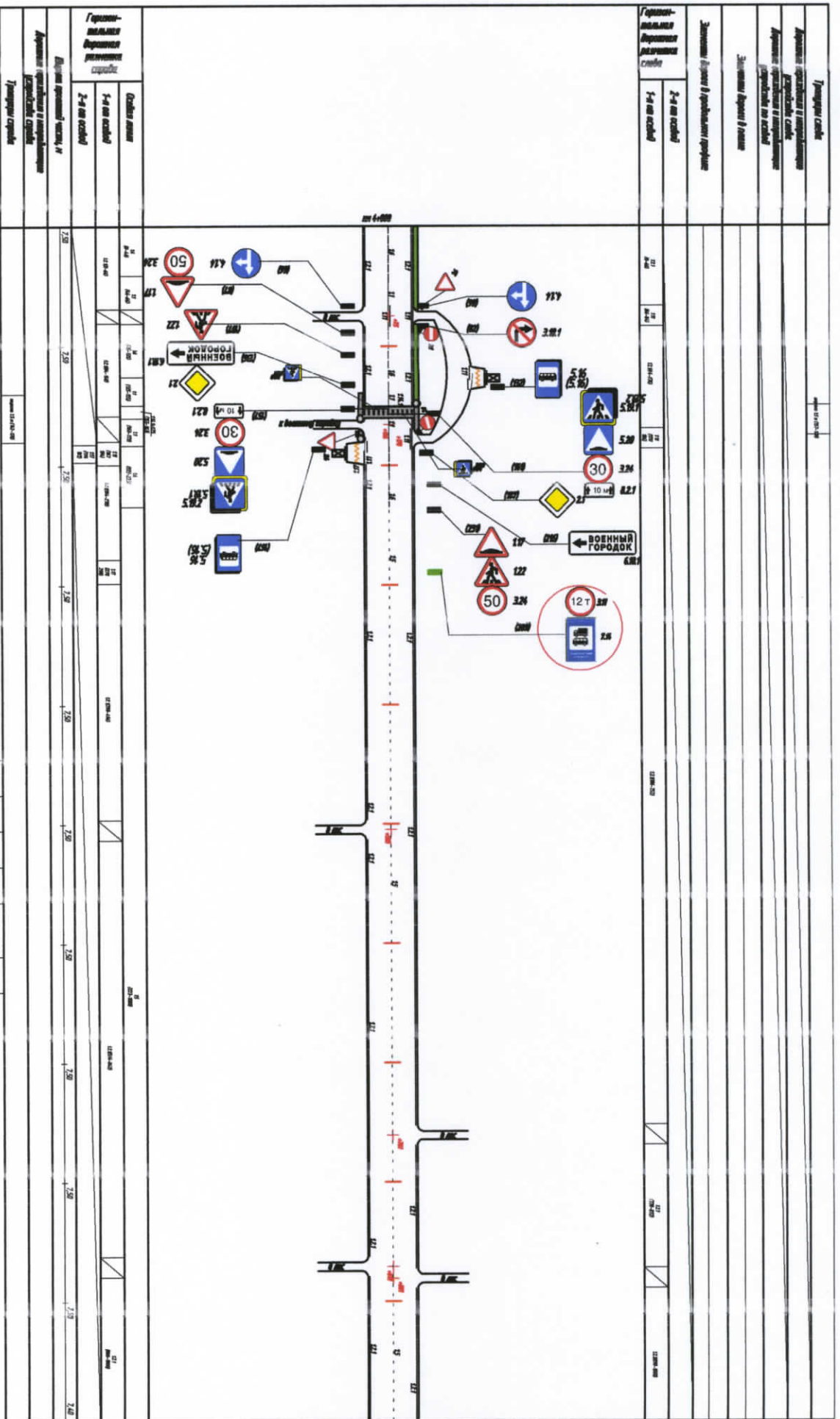
Горизонтальная дорожная разметка					
Коды и линии					
1-4 км МКАД					
2-4 км МКАД					
Вспомогательный выезд, №					
Дорожные знаки: предупреждения и запрещения					
Специальные знаки					
Дорожные знаки					
18-2022-01-Э					
Организация дорожного движения налично-дорожной сети города Костroma					
Организация дорожного движения Улица Индустриальная				Слева	Лист
Улица Индустриальная				П7	18
Слева организации дорожного движения План N 53000					Листов 32
Имя	Качин	Лист	Мож	Подпись	Дата
Имя					
Имя					
Имя					
Имя					
Имя					

Тяжелые суда	
Автомобили: установка и монтаж антенн	
Автомобили: установка и монтаж антенн / передача по кабелю	
Экраны: экраны в местах	07
Экраны: экраны в помещениях	08
Экраны: экраны в помещениях	09
Экраны: экраны в помещениях	10
Экраны: экраны в помещениях	11
Экраны: экраны в помещениях	12
Экраны: экраны в помещениях	13
Экраны: экраны в помещениях	14
Экраны: экраны в помещениях	15
Экраны: экраны в помещениях	16
Экраны: экраны в помещениях	17
Экраны: экраны в помещениях	18
Экраны: экраны в помещениях	19
Экраны: экраны в помещениях	20
Экраны: экраны в помещениях	21
Экраны: экраны в помещениях	22
Экраны: экраны в помещениях	23
Экраны: экраны в помещениях	24
Экраны: экраны в помещениях	25
Экраны: экраны в помещениях	26
Экраны: экраны в помещениях	27
Экраны: экраны в помещениях	28
Экраны: экраны в помещениях	29
Экраны: экраны в помещениях	30
Экраны: экраны в помещениях	31
Экраны: экраны в помещениях	32

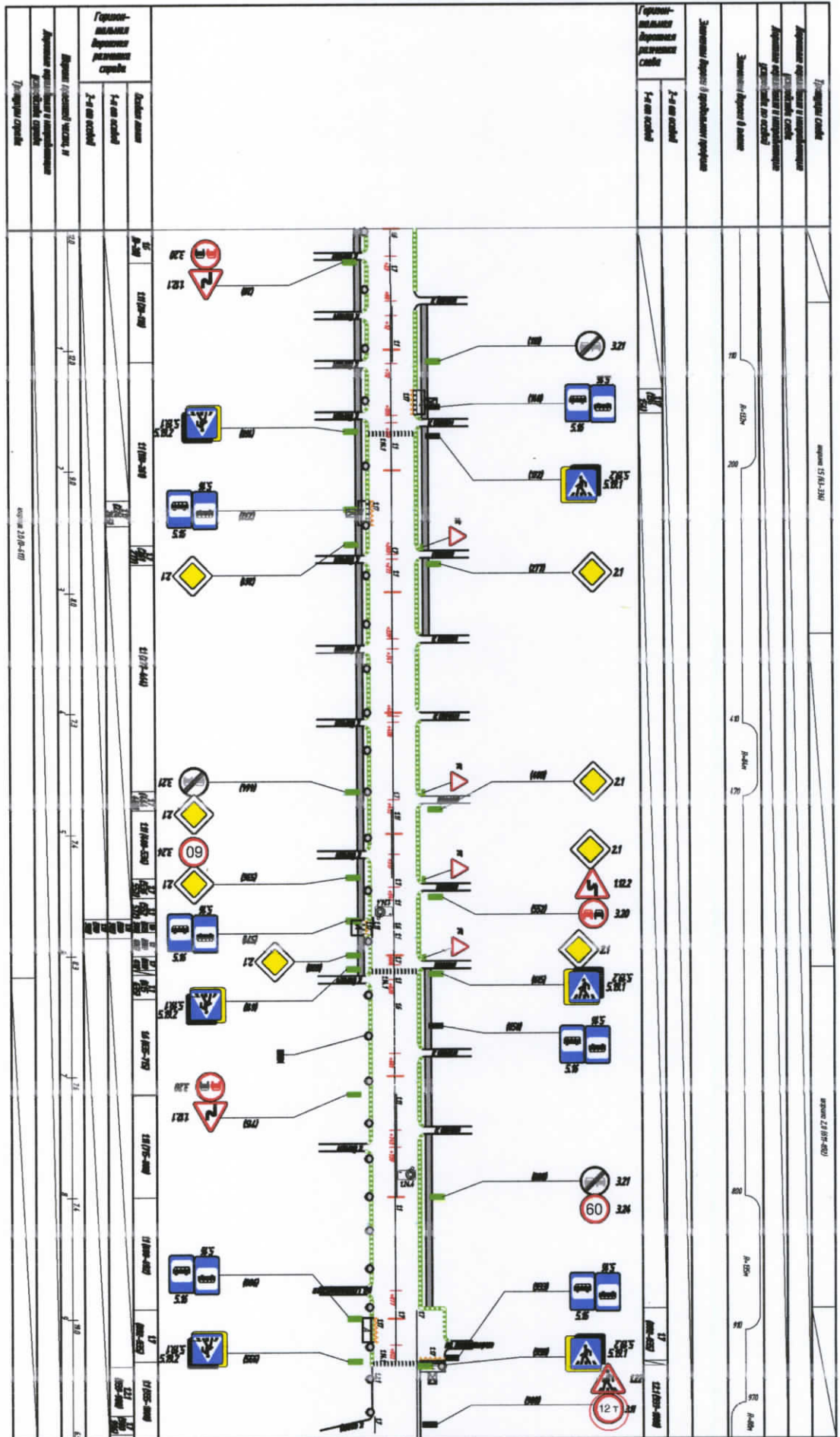


Горизонтальная привязка	Высота антенны	15	16	17	18	19	20	21	22	23	24	25	26	27	28	29	30	31	32
1-4 этаж																			
2-4 этаж																			

18-2022-01-169															
Организация дорожного движения на улице-дорожной сети города Капироны															
Имя:	Калач	Лист	Мягк	Григорьев	Лопат										
Инициалы:	Ка	Ла	Мя	Гри	Лоп										
Номер дела:	Трудилин	МВД													
Схема организации дорожного движения															
Глян М 13000															
17															
Степень:	Лист	Листов													
	17	19	32												



Имя		Подпись		Дата	
Иван	Колыч	Лист	№об	Подпись	Дата
Исх	Колыч	Лист	№об	Подпись	Дата
Исх	Трухачин				
18-2022-01-113 Организация дорожного движения на участке - дорожной сети «дорога Копроярма»					
Служба организации дорожного движения			Лист	№об	Дата
			РП	20	32



контур 15 (8.1-1.80)

контур 22 (8.18-4.0)

А-100* 200

А-100* 100

А-100* 100

А-100* 125

Горизонтальная разметка
1-4 на оси

1-4 на оси

Дорожные знаки
1-4 на оси

1-4 на оси

Горизонтальная разметка
1-4 на оси

1-4 на оси

Дорожные знаки
1-4 на оси

1-4 на оси

18-2022-01-88			
Организация дорожного движения на улочно-дорожной сети города Кострома			
Организация дорожного движения Нижегородской шоссе			
Схема организации дорожного движения (1:200) № ТЭ000			
Имя	Колуч	Лист	Листов
Начальник	Трухин		
Имя	Колуч	Лист	Листов

**Ведомость размещения дорожных знаков
(Улица Ярославская)**

№ п/п	Номер знака по ГОСТ Р 53290-2004	Наименование знака	Типоразмер знака	Площадь знаков м ² (для знаков индивидуального проектирования)	Адрес (км+м)	Установлено/требуется установить	Кол-во	Месторасположения	
								9	10
1.	3.11	ЗАПРЕЩАЮЩИЕ ЗНАКИ	4	5	6	7	8	9	10
		Ограничение массы	2		3+300	требуется	1		слева
Итого требуется:							1		
2.	7.14	ЗНАКИ СЕРВИСА	2		3+300	требуется	1		слева
Итого требуется:							1		

Изм.	Кол.м	Лист	№диск	Подпись	Дата
Нач.отдела		Труханов И.			

18-2022 -В3

Ведомость размещения дорожных знаков

Страница	Лист	Листов
17	23	32

Ведомость размещения дорожных знаков (Заволжская)

№ п/п	Номер знака по ГОСТ Р 53290-2004	Наименование знака	Типоразмер знака	Площадь знаков № ² (для знаков индивидуального проектирования)	Адрес (км+м)	Установлено/требуется установить	Кол-во	Месторасположения	
								8	9
1	2	ЗАПРЕЩАЮЩИЕ ЗНАКИ	4	5	6	7	8	9	10
1.	3.11	Ограничение массы	2			требуется	0		слева
Итого требуется:							0		

Изм.	Кол-во	Лист	№докум.	Подпись	Дата
Начальник		Трухьян			

18-2022 -В3			
Ведомость размещения дорожных знаков			
Страница	Лист	Листов	
17	24	32	

**Ведомость размещения дорожных знаков
(Улица Галицкая, Галицкое шоссе)**

№ л/п	Номер знака по ГОСТ Р 53290-2004	Наименование знака	3	Типоразмер знака	4	Глошаль знаков м ² (для знаков индивидуального проектирования)	5	Адрес (км+м)	6	Установлено/требуется установить	7	Кол-во	8		Месторасположения	
													9	10	слева	справа
1.	3.11	Ограничение массы		2				2+110		Требуется		1				слева
2.	3.11	Ограничение массы		2				5+800		Требуется		1				слева
Итого требуется:													2			

Изм.	Копия	Лист	Итого	Подпись	Дата	18-2022 - В3	Ведомость размещения дорожных знаков	Страница	Лист	Листов
								27	32	
Нач. отдела										

**Ведомость размещения дорожных знаков
(Индустриальная)**

№ п/п	Номер знака по ГОСТ Р 53290-2004	Наименование знака	Типоразмер знака	Площадь знаков м ² (для знаков индивидуального проектирования)	Адрес (км+м)	Установлено/требуется установить	Кол-во	Месторасположения		
								9	10	
1	2	3	4	5	6	7	8	9	10	
ЗАПРЕЩАЮЩИЕ ЗНАКИ										
Ограничение массы										
1.	3.11		2		6+114	требуется	1		слева	
Итого требуется:								1		

Изм.	Кол.л.	Лист	Издок	Подпись	Дата
Нач.отдела					
Трухан					
18-2022 -В3					
Ведомость размещения дорожных знаков					
Страница	Лист	Листов			
11	29	32			

**Ведомость размещения дорожных знаков
(Некрасовское шоссе)**

№ п/п	Номер знака по ГОСТ Р 53290-2004	Наименование знака	Типоразмер знака	Площадь знаков м ² (для знаков индивидуального проектирования)	Адрес (км+м)	Установлено/требуется установить	Кол-во	Месторасположения		
								9	10	
1	2	3	4	5	6	7	8	9	10	
ЗАПРЕЩАЮЩИЕ ЗНАКИ										
Ограничение массы										
1.	3.11									
Итого требуется:							0+988	требуется	1	слева

Изм.	Кол.лч	Лист	№доку.	Подпись	Дата
Нач. отдела		Трухин			

18-2022-В3

Ведомость размещения дорожных знаков

Страница	Лист	Листов
17	32	32