



АДМИНИСТРАЦИЯ ГОРОДА КОСТРОМЫ

ПОСТАНОВЛЕНИЕ

30 ноября 2022 года

№ 2278

О временном изменении организации дорожного движения на участках автомобильных дорог общего пользования местного значения города Костромы в зимний период 2022 - 2023 годов

В соответствии с Федеральным законом от 10 декабря 1995 года № 196-ФЗ «О безопасности дорожного движения», Федеральным законом от 8 ноября 2007 года № 257-ФЗ «Об автомобильных дорогах и о дорожной деятельности в Российской Федерации и о внесении изменений в отдельные законодательные акты Российской Федерации», Федеральным законом от 29 декабря 2017 года № 443-ФЗ «Об организации дорожного движения в Российской Федерации и о внесении изменений в отдельные законодательные акты Российской Федерации», в целях обеспечения безопасности дорожного движения и своевременной расчистки от снега улиц города Костромы, руководствуясь статьями 42, 44, частью 1 статьи 57 Устава города Костромы,

ПОСТАНОВЛЯЮ:

1. Внести временные изменения в схемы дорожного движения с 1 декабря 2022 года по 20 марта 2023 года путем установки дорожных знаков 3.27 «Остановка запрещена», информационных табличек 8.2.3, 8.2.4 «Зона действия», 8.5.4 «Время действия», 8.24 «Работает эвакуатор» на участках автомобильных дорог общего пользования местного значения города Костромы в соответствии с прилагаемым к настоящему постановлению проектом организации дорожного движения на улично-дорожную сеть города Костромы в зимний период.

2. Муниципальному казенному учреждению города Костромы «Дорожное хозяйство» (Сутягин А. В.):

2.1. до 1 декабря 2022 года установить дорожные знаки в соответствии с прилагаемым к настоящему постановлению проектом организации дорожного движения и демонтировать их 21 марта 2023 года;

2.2. не позднее, чем за один день до проведения снегоуборочных работ предоставлять в Управление Министерства внутренних дел Российской Федерации по Костромской области графики проведения данных работ на улицах, указанных в пункте 1 настоящего постановления, для своевременного принятия мер по задержанию транспортных средств.

3. Комитету по строительству, транспорту и дорожной деятельности Администрации города Костромы (Болоховец О. В.) совместно с Отделом по работе со средствами массовой информации Администрации города Костромы (Кокоулина О. Н.) довести до населения города Костромы информацию об

изменении в организации дорожного движения на улично-дорожной сети города Костромы.

4. Настоящее постановление вступает в силу со дня его подписания и подлежит официальному опубликованию и размещению на официальном сайте Администрации города Костромы в информационно-телекоммуникационной сети «Интернет».

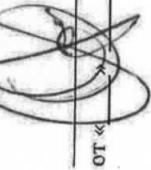
Глава Администрации города Костромы



А. В. Смирнов

УТВЕРЖДЕН

Администрация г. Костромы
Первый заместитель главы Администрации –
председатель Комитета по строительству,
транспорту и дорожной деятельности


от « _____ » _____ 2021 год

О.В. Болоховец

СОГЛАСОВАН

Комитет по строительству, транспорту и дорожной
деятельности Администрации г. Костромы
Начальник Управления благоустройства и дорожной
деятельности Комитета по строительству, транспорту и
дорожной деятельности Администрации г. Костромы

СОГЛАСОВАН

ОГИБДД УМВД России по г. Костроме
Главный государственный инспектор
безопасности дорожного движения г. Костромы

ПРОЕКТ ОРГАНИЗАЦИИ ДОРОЖНОГО ДВИЖЕНИЯ

На улично-дорожную сеть города Костромы в зимний период

Администрация г. Костромы

ТОМ № 231

Количество томов 230

Разработал: Отдел по безопасности дорожного движения
Управления благоустройства и дорожной деятельности КСГДД
Администрации г. Костромы



Начальник Отдела _____ М.Ю. Трухонин

2021

Содержание тома
(На улично-дорожную сеть города Костромы в зимний период)

№ п/п	Наименование	№ стр.	примечание
1	Содержание тома	2	
2	Введение	3	
3	Задание на проектирование ПОДД	4	
4	Пояснительная записка	5	
5	Лист согласования	6	
6	Условные обозначения	7	
7	Схема организации движения. План М 1:3000	8	
8	Ведомость размещения дорожных знаков на зимний период	55	

Имя, № том, Полн. и дата, Взам. инв. №

Изм.	Кол. ум.	Лист	Индок.	Подпись	Дата
				<i>Труханов М. Ю.</i>	

230-2021-С-231

Страница	Лист	Листов
РП	1	1

Содержание тома

Введение

Проект организации дорожного движения налично-дорожной сети города Костромы разработан в соответствии с требованиями:

ГОСТ Р 52289-2019 Правила применения дорожных знаков, разметки, светофоров, дорожных ограждений и направляющих устройств;

ГОСТ Р 50397-2017 Национальный стандарт Российской Федерации. Дороги автомобильные и улицы. Требования к эксплуатационному состоянию, допустимому по условиям обеспечения безопасности дорожного движения. Методы контроля;

ГОСТ Р 52290-2004 Технические средства организации дорожного движения. Знаки дорожные. Общие технические требования;

ГОСТ Р 51256-2018 Национальный стандарт Российской Федерации. Технические средства организации дорожного движения. Разметка дорожная. Классификация. Технические требования;

ГОСТ Р 50970-2011. Национальный стандарт Российской Федерации. Технические средства организации дорожного движения. Столбики сигнальные дорожные. Общие технические требования. Правила применения;


ГОСТ Р 50971-2011. Национальный стандарт Российской Федерации. Технические средства организации дорожного движения. Светоизлучающие дорожные. Общие технические требования. Правила применения;

ГОСТ Р 52282-2004. Национальный стандарт Российской Федерации. Технические средства организации дорожного движения. Светофоры дорожные. Типы и основные параметры. Общие технические требования. Методы испытаний;

ГОСТ Р 52766-2007. Дороги автомобильные общего пользования. Элементы обустройства. Общие требования;


ГОСТ Р 52605-2006. Технические средства организации дорожного движения. Искусственные неровности. Общие технические требования. Правила применения" (утв. и введен в действие Приказом Ростехрегулирования от 11.12.2006 N 295-ст) (ред. от 09.12.2013);

ГОСТ Р 52605-2006. Технические средства организации дорожного движения. Искусственные неровности. Общие технические требования. Правила применения (утв. и введен в действие Приказом Ростехрегулирования от 11.12.2006 N 295-ст) (ред. от 09.12.2013).

Изм.	Кол.ч.	Лист	Издок.	Подпись	Дата
					
Начатель					
Проект МС					
Введение					
230-2021 -ПЗ-ОД-231					
Страница		Лист		Листов	
1/1		1		1	

УТВЕРЖДАЮ

Начальник Управления благоустройства и
дорожной деятельности КСТ/ДД Администрации
г. Костромы



Е.Л. Колобов

ТЕХНИЧЕСКОЕ ЗАДАНИЕ

на разработку проекта организации дорожного движения на улично-дорожную сеть города Костромы в зимний период

1	Наименование проекта	Разработка проекта организации дорожного движения на улично-дорожную сеть города Костромы в зимний период
2	Заказчик	Администрация города Костромы
3	Цель разработки	В целях обеспечения своевременного содержания автомобильных дорог города Костромы
4	Срок разработки	30 календарных дней

ПОЯСНИТЕЛЬНАЯ ЗАПИСКА

Протяженность автомобильных дорог города Костромы составляет 411,8 км, в том числе автомобильные дороги с твердым покрытием и переходного типа. Содержание автомобильных дорог осуществляется силами МКУ города Костромы «Дорожное хозяйство». На участках автомобильных дорог организовано как двухстороннее, так и одностороннее движение грузовых и легковых видов транспорта, а также общее двустороннее движение. Движение транспорта осуществляется по двум и более полосам движения.

В целях своевременного проведения работ по расчистке автомобильных дорог от снега данным проектом организации дорожного движения на улично-дорожную сеть города Костромы предусмотрена установка дорожных знаков, ограничивающих стоянку транспортных средств в определенное время суток.

Дислокация всех запроектированных объектов и дорожных знаков, а также основные геометрические размеры, приведены в прилагающихся схемах организации дорожного движения. Остальные параметры берутся из выше указанных нормативов.

Проект организации дорожного движения на улично-дорожную сеть города Костромы в зимний период состоит из:

- Титульного листа;
- Содержания;
- Введения;
- Задания на проектирование ПОДД;
- Пояснительной записки;
- Листа согласования;
- Условные обозначения;
- Схема расстановки технических средств организации дорожного движения в зимний период.

Проект организации дорожного движения содержит следующие адресные ведомости:

- Ведомость размещения дорожных знаков.

Изм.	Кол.	Лист	Издок	Подпись	Дата
------	------	------	-------	---------	------



Лист. и дата

Изм. № подл.
























230-2021 -ПЗ-10					
Изм.	Кол.	Лист	Издок	Подпись	Дата
Пояснительная записка					
Начальник		Трудовой			

ЛИСТ СОГЛАСОВАНИЯ

к проекту организации дорожного движения на улично-дорожную сеть города Костромы в зимний период

Наименование органа	Должность, ФИО	Дата, подпись	Отметка о согласовании
<p>ОГИБДД УМВД России по г. Костроме</p>	<p>Главный государственный инспектор безопасности дорожного движения г. Костромы Евдокимов Виталий Михайлович</p>	 20.12.11	
<p>Комитет по строительству, транспорту и дорожной деятельности Администрации города Костромы</p>	<p>Начальник Управления благоустройства и дорожной деятельности КСТД Администрации г. Костромы Колобов Евгений Леонидович</p>	 20.12.11	

Условные обозначения

-  Существование стойки знаков, установочные стойки от проезжей части
-  Проектируемые стойки знаков, установочные стойки от проезжей части
-  Существование дорожное ограждение металлеческое
-  Проектируемое дорожное ограждение металлеческое
-  Существование на чальные и конечные участки металлеческого дорожного ограждения
-  Проектируемые на чальные и конечные участки металлеческого дорожного ограждения
-  Мост, путепровод
-  Водоотводная труба
-  Существование направляющие устройства (сигнальные столбы)
-  Проектируемые направляющие устройства (сигнальные столбы)
-  Дорога освещения с автономным светильником
-  Бордюр
-  Проектируемый бордюр
-  Шлагбаум
-  Светофорные объекты
-  Проектируемая посадочная площадка
-  Проектируемый тротуар
-  Существование тротуар
-  Существование пешеходные ограждение
-  Проектируемое пешеходные ограждение
-  Место установки существоющего дорожного знака на расстоянии над проезжей частью
-  Место установки проектируемого дорожного знака на расстоянии над проезжей частью
-  Искусственная неровность

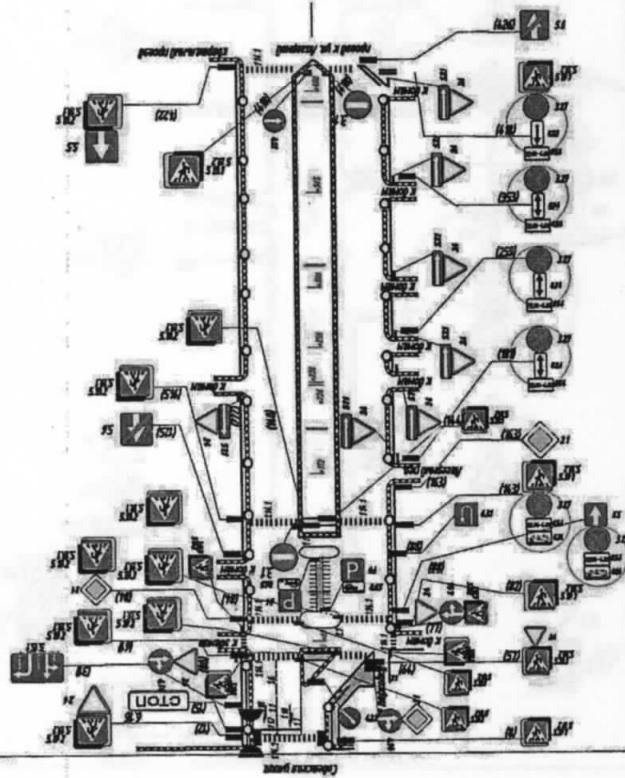
230-2021-01-231									
Организация дорожного движения на учечно-дорожной сети города Костромы									
Изн.	Колуч	Лист	Июк	Подпись	Дата				
						Организация дорожного движения На учечно-дорожной сети города Костромы			
						Служба			
						РП			
						Лист			
						Лист			
						Y			
						Y			
Условные обозначения									

контр. 2.25 П-4/18

Трассы связи
Дорожные знаки и дорожные
устройства связи
Дорожные знаки и дорожные
устройства на осевой
Земельный проект в плане

Земельный проект в продольном профиле

1-я осевая
2-я осевая



с 02 по 06

Особые знаки
1-я осевая
2-я осевая

Дорожные знаки и дорожные
устройства связи
Трассы связи

контр. 2.16-4/18

УТВЕРЖДАЮ
НАЧАЛЬНИК УПРАВЛЕНИЯ
Е. Л. КОЛОБОВ

ОЗЛАКОМЛЕН
ТАУМВЛ ГОССИИ
С. КО ТРОМЕ
01 НОЯ 2022

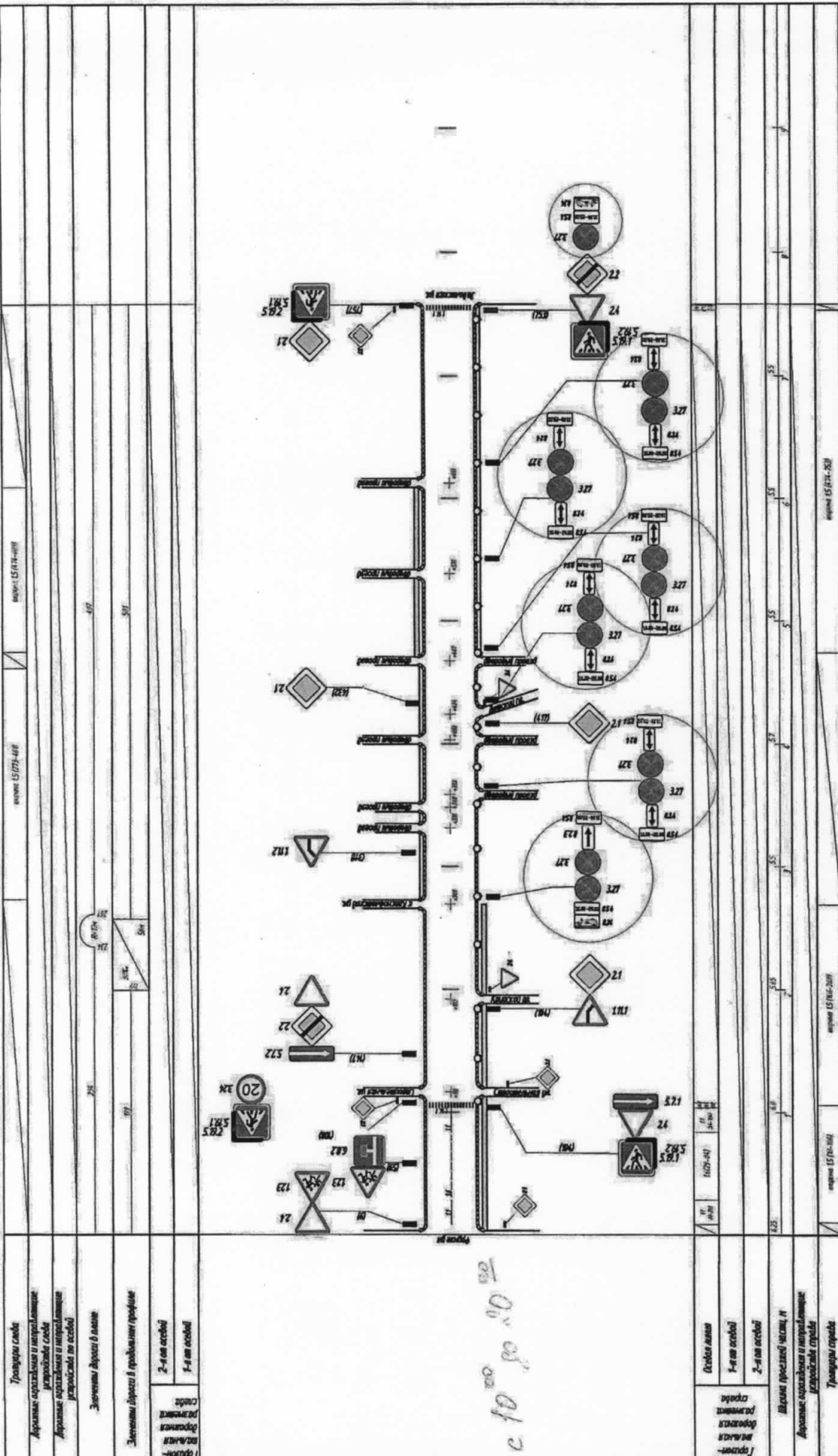
231-2022-04-155



Организация дорожного движения
на участке дорожной сети
городов Казармы

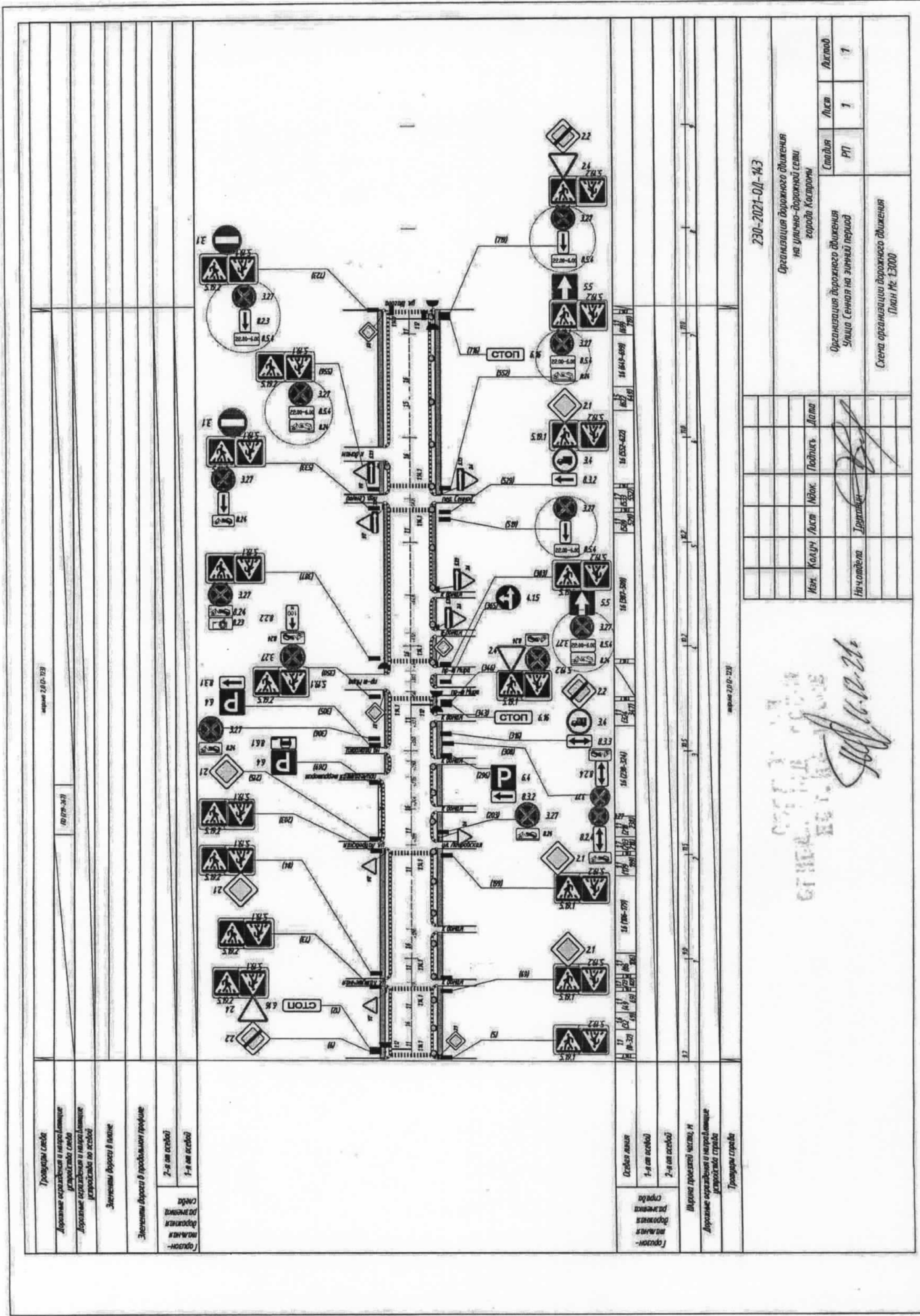
Имя	Колуч	Лист	Изнач.	Подпись	Дата	Страна	Лист	Листов
Инициалы			Труханов М.И.			РП	10	20

Организация дорожного движения на земельный период
Бульвар Павловского

Схема организации дорожного движения
Листы № 1-2000



Транспортная служба						
Адрес: ...						
...						
Значения дорожных знаков						
...						
Значения дорожных знаков в продольном профиле						
...						
Значения дорожных знаков в продольном профиле						
...						
Значения дорожных знаков в продольном профиле						
...						
Значения дорожных знаков в продольном профиле						
...						
УТВЕРЖДАЮ НАЧАЛЬНИК УПРАВЛЕНИЯ  Е. Л. КОЛОБОВ	ОБЩЕСТВЕННЫЙ ЦЕНТР УПРАВЛЕНИЯ ДОРОЖНОМ ТРАНСПОРТЕ № 01 НОЯ 2012 	230-2012-01-60 Организация дорожного движения на участочно-дорожной сети города Костромы	Организация дорожного движения на зимний период Улицы Курскской	Страница 1 из 1	Лист 1 из 1	Листов 1 из 1
Схема организации дорожного движения План М-3000						



230-2021-01-143

Организация дорожного движения
на участно-дорожной сети
города Кострома

Имен. Колучи	Лист	Мбжк	Подпись	Дата
Начальник	Дорожный	Дорожный		

Статус	Лист	Листов
РП	1	1

Организация дорожного движения
Улицы Сенная на зимний период

Сеть организации дорожного движения
План № 13000

масштаб 1:100

масштаб 1:100

12.12.2021

А.А.А.

Трассы следы

Дорожные сооружения и сооружения
устройства сетей

Дорожные сооружения и сооружения
устройства сетей

Земельные участки в плане

Земельные участки в продольном профиле

7-я ось осевой

7-я ось осевой

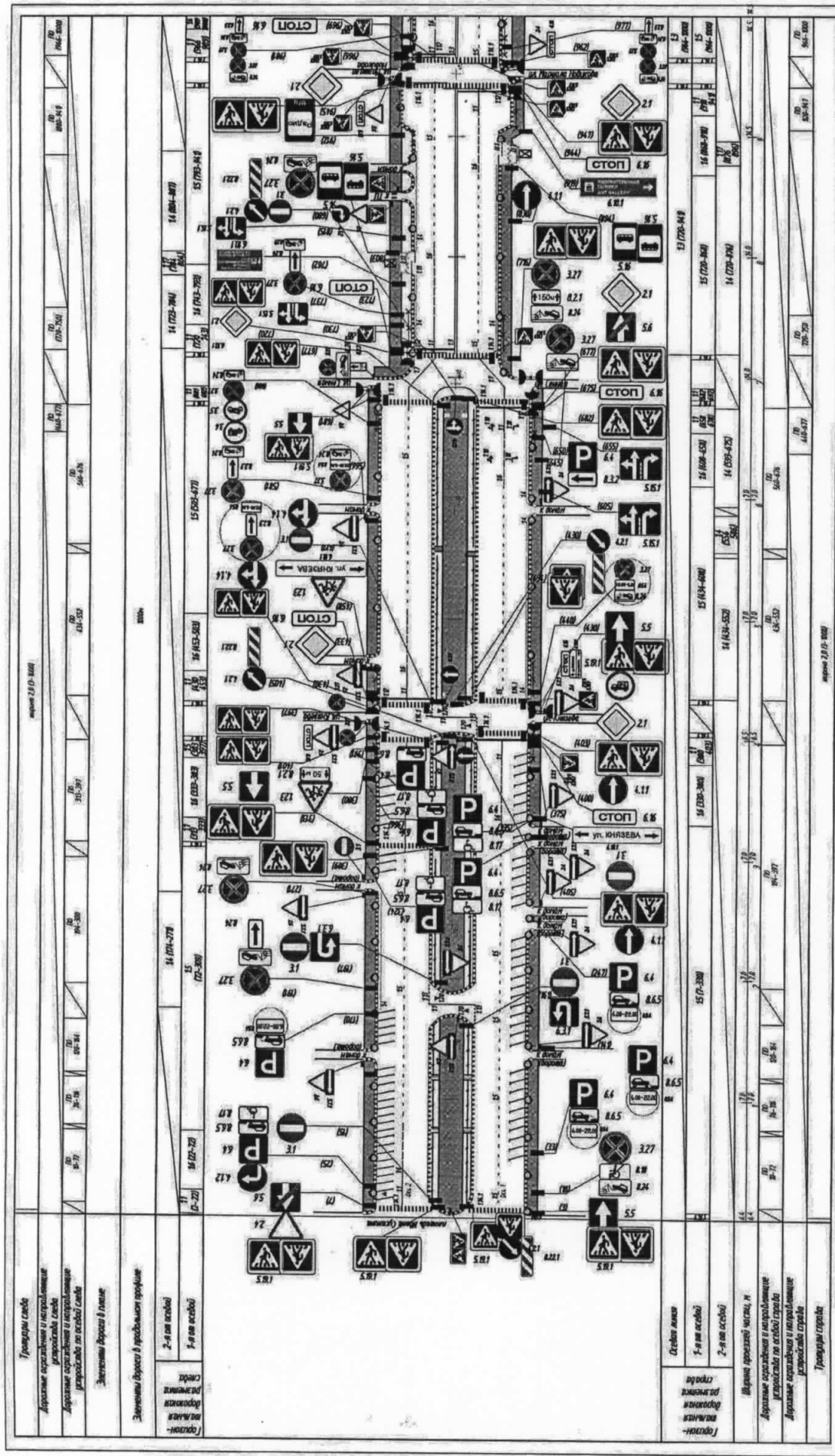
Осевой линии

7-я ось осевой

7-я ось осевой

Иными признаками части, и
дорожные сооружения и сооружения
устройства сетей

Трассы следы



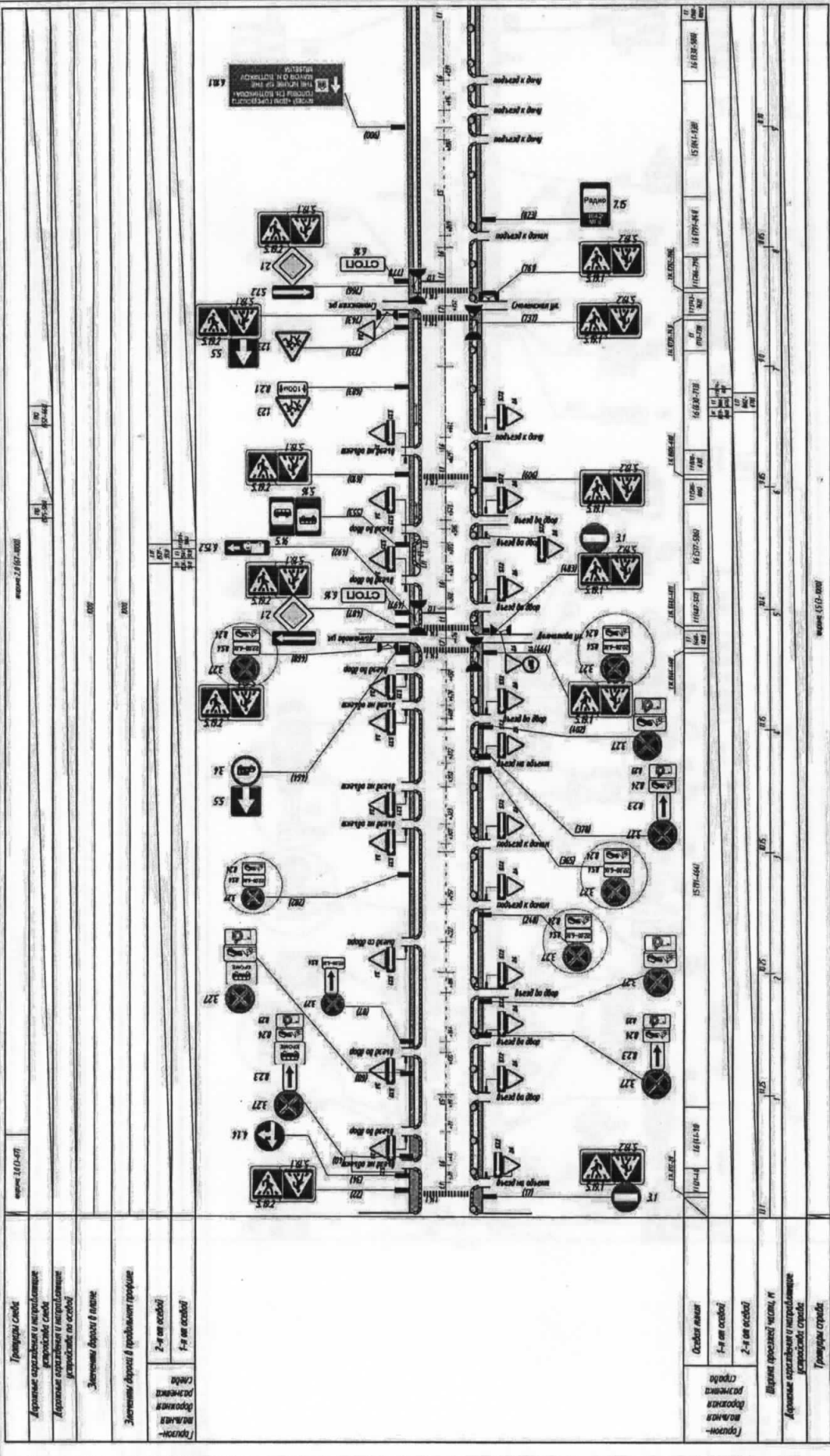
230-2021-01-112

Организация дорожного движения
на участно-дорожной сети
серебря Кустарники

Имя	Колун	Лист	Листок	Подписка	Дата
Наименование	Трихонин				
Статья	РП	Лист	Листок		
Организация дорожного движения, проект №1 на зимний период					
Схема организации дорожного движения План №13000					

11.02.2021

[Handwritten Signature]



230-2021-01-152		Организация дорожного движения на улочно-дорожной сети города Кострома		Страница	Лист	Листов
		Организация дорожного движения. Улицы Свободы на зимний период		АП	1	3
		Сметы организации дорожного движения. План М 1:5000				

Иж. Колучу Лист Юбок Подпись Лата
 Начальник Труханов

Группы средств	Особый класс	1-я категория	2-я категория
Дорожные организации и предприятия, осуществляющие управление дорожной сетью	Школы, дошкольные учреждения, детские сады	Дорожные организации и предприятия, осуществляющие управление дорожной сетью	Дорожные организации и предприятия, осуществляющие управление дорожной сетью

номер 2.15-1002

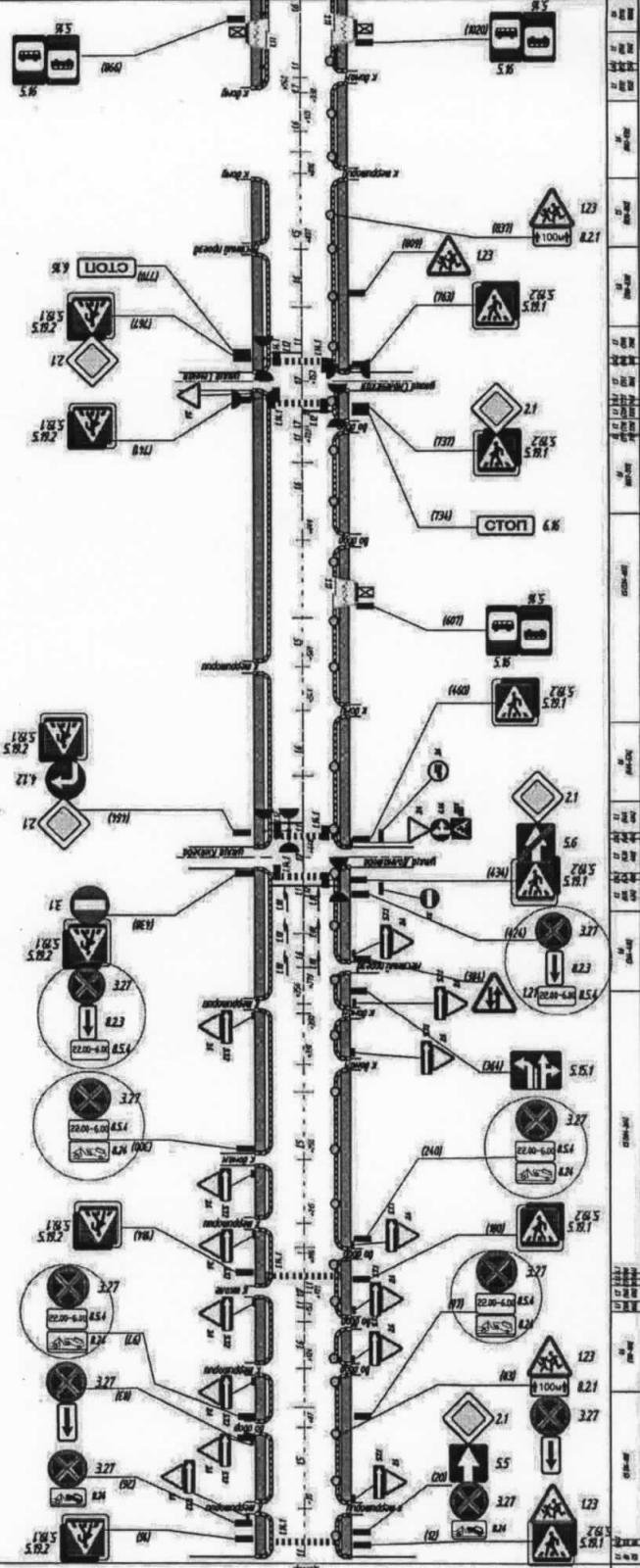
Транспортная схема
 Дорожные сооружения и мероприятия
 (контрастно-световые схемы)
 Дорожные сооружения и мероприятия
 (контрастно-световые по осевой)

Значения дорожных знаков в плане

Значения дорожных знаков в продольном профиле

2-н осевой

1-н осевой



Особой важности

1-н осевой

2-н осевой

Виды дорожных знаков, их

Алгоритмы организации и мероприятия

по организации движения

в условиях строительства

230-2021-01-119

Организация дорожного движения
 на urbano-дорожной сети
 города Кастрона

Организация дорожного движения
 Улуса Шахова на зимний период

Схема организации дорожного движения
 План № 1.3001

Листоб

Лист

7

4

Склад

РП

1

6

Изм

Колум

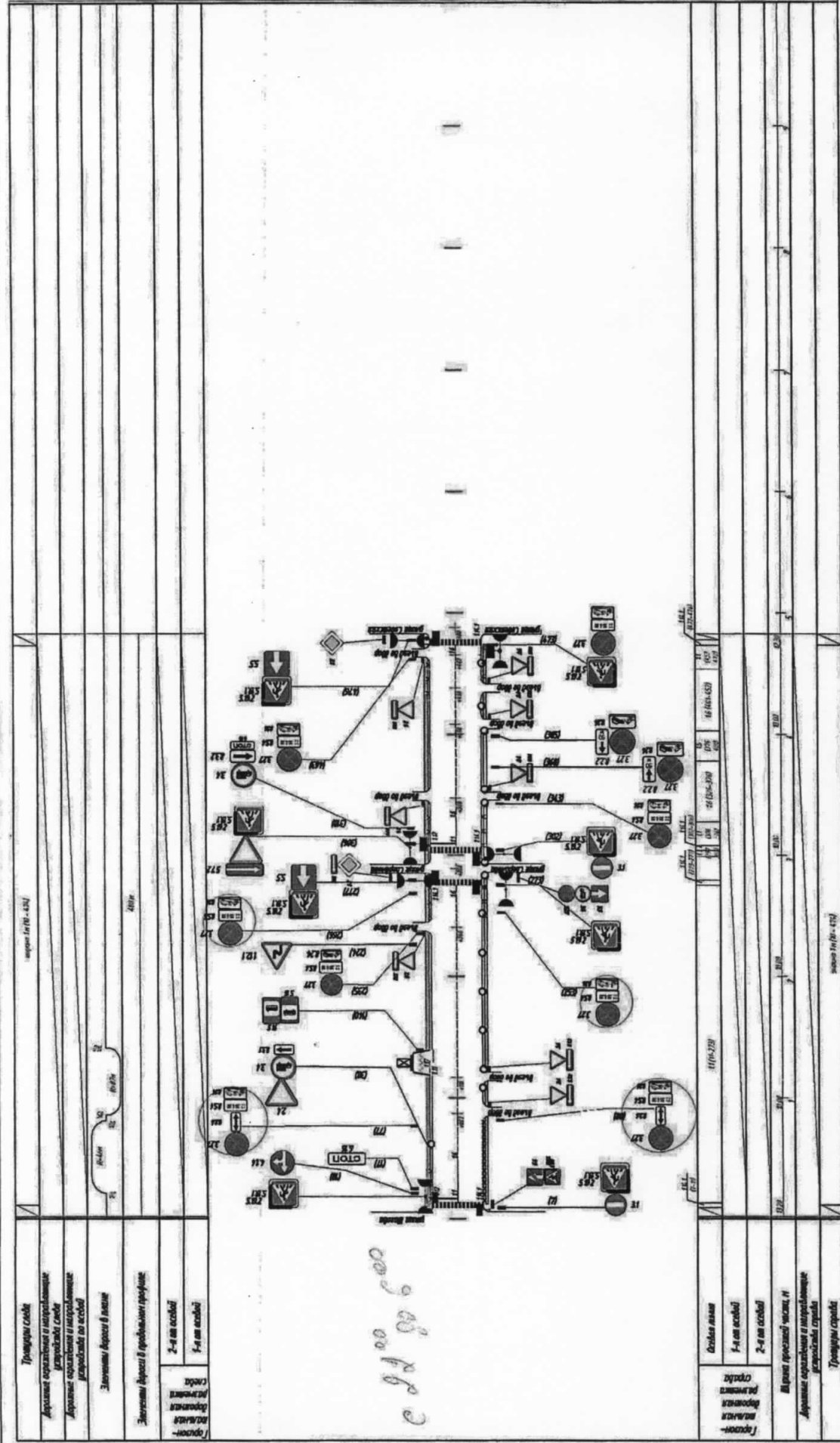
Лист

Ниж

Наименование

Трубины

[Handwritten signature]



с. 22 от 06.05.2022

УТВЕРЖДАЮ
НАЧАЛЬНИК УПРАВЛЕНИЯ
Е. Л. КОЛОБОВ

ОЗУАКОМЛЕН
 ГИБДД УМВД РОССИИ
 ПОЛ. КО ТРАМЕ
 01 НОЯ 2022

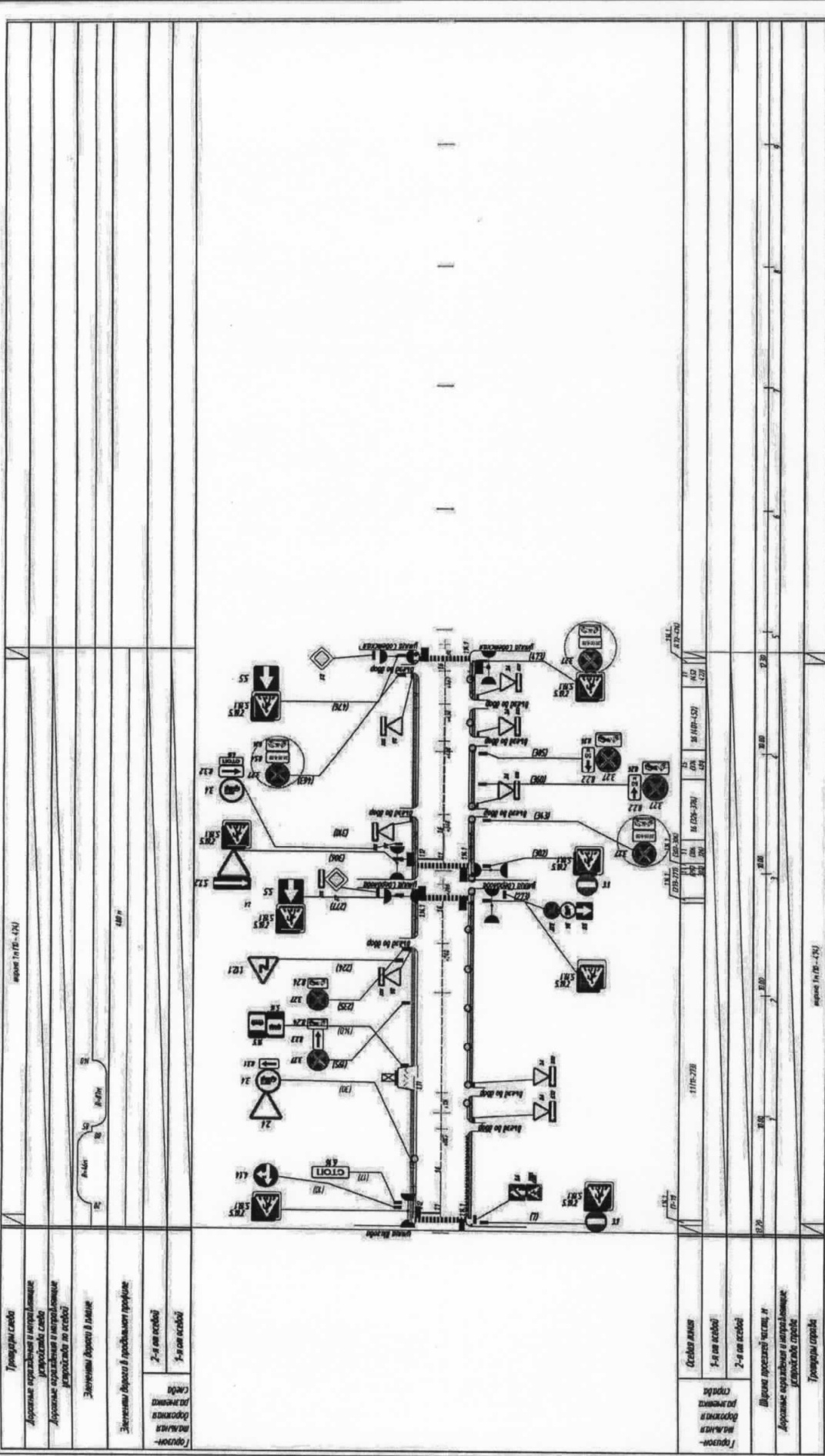
230-2022-04-132

Организация дорожного движения
 на улочно-дорожной сети
 города Кострома

Организация дорожного движения на земельный период
 Улицы Долгитова

Схема организации дорожного движения
 План М 1:3000

Изм.	Колонт.	Лист	Издк.	Подпис.	Дата	Статус	Лист	Листов
						РП	1	1
						Начальник	Труханов И.В.	



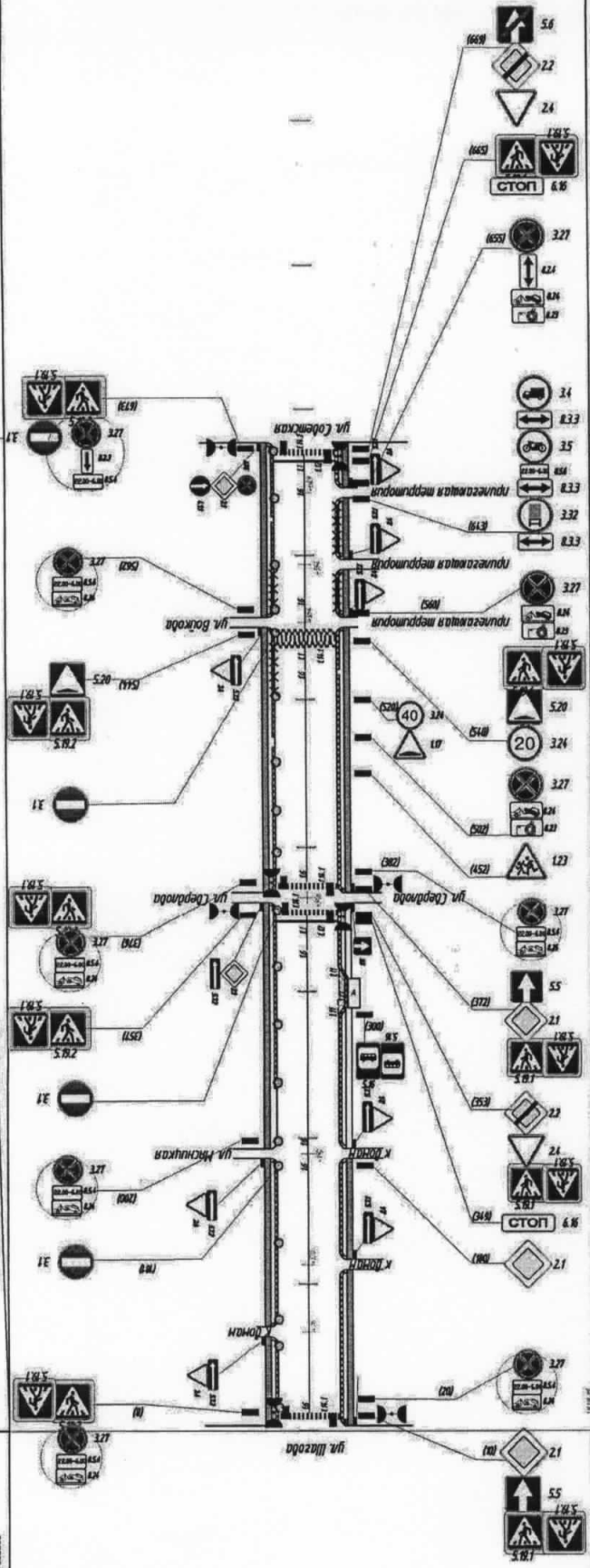
Титульный лист		230-2021-04-132	
Организация дорожного движения на учебно-дорожной сети города Костромы		Сводный	Лист
Организация дорожного движения Училища Дорожников		РП	1
Смета организации дорожного движения План М 1:500		Листов	1
Изм.	Кол./ч	Лист	Июль
Нач. отдела	Труханов	Подпись	Дата

Handwritten signature

Формат: ЕР 19-472

487.

Формат: ЕР 19-472



Транспортные средства
 Автомобили с механическим и гидравлическим приводом тормозов
 Автомобили с механическим и гидравлическим приводом тормозов

Земельные участки в границах

Земельные участки в границах

Земельные участки в границах

Земельные участки в границах

Транспортные средства
 Автомобили с механическим и гидравлическим приводом тормозов
 Автомобили с механическим и гидравлическим приводом тормозов

Земельные участки в границах

Земельные участки в границах

Земельные участки в границах

Земельные участки в границах

Транспортные средства
 Автомобили с механическим и гидравлическим приводом тормозов
 Автомобили с механическим и гидравлическим приводом тормозов

Земельные участки в границах

Земельные участки в границах

Земельные участки в границах

Земельные участки в границах

Транспортные средства
 Автомобили с механическим и гидравлическим приводом тормозов
 Автомобили с механическим и гидравлическим приводом тормозов

Земельные участки в границах

Земельные участки в границах

Земельные участки в границах

Земельные участки в границах

230-2021-04-133

Организация дорожного движения
 на улицах-двориковой сети
 города Кострома

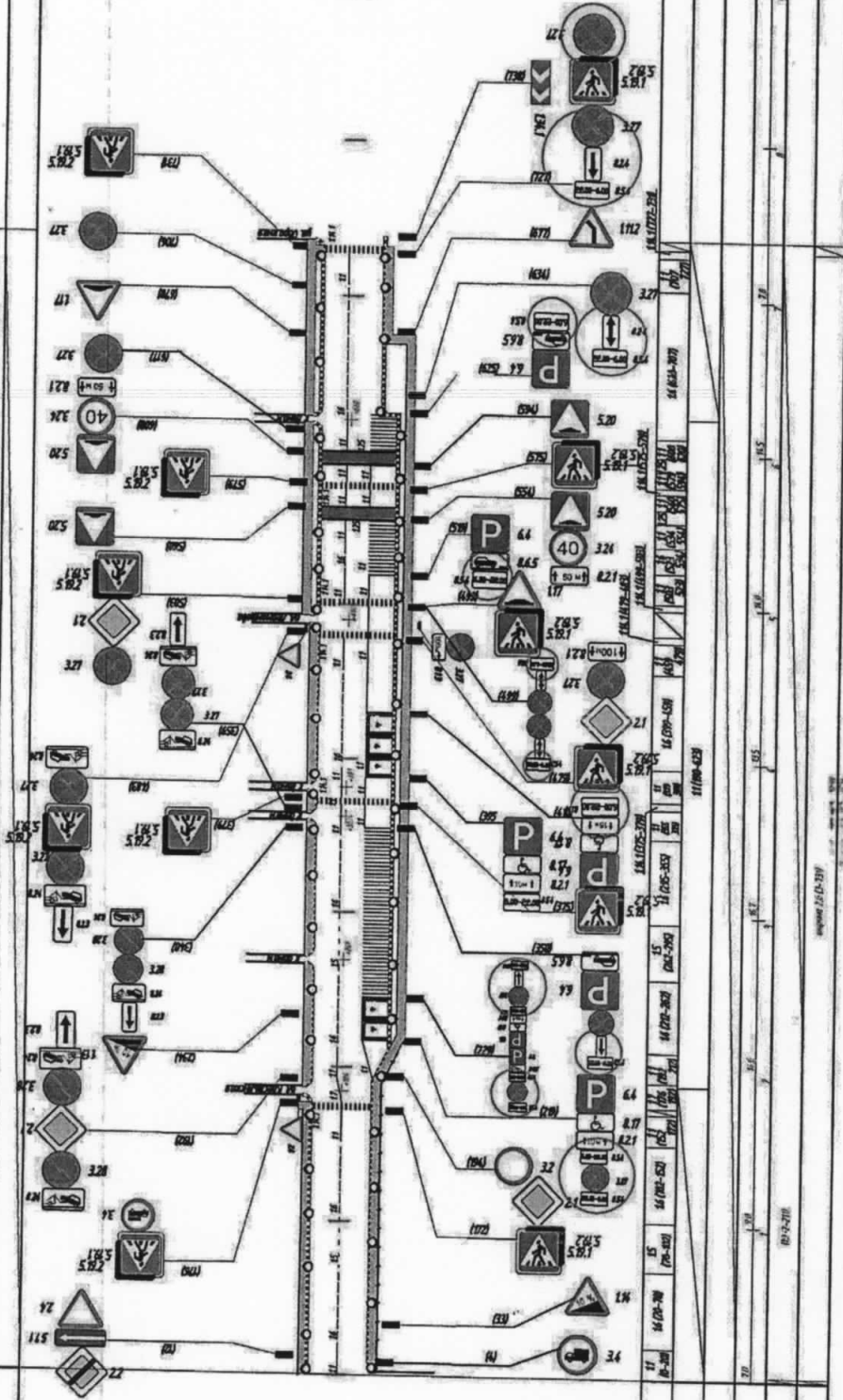
Организация дорожного движения на зимний период
 Улицы Смоленская

Схема организации дорожного движения
 План М 1:3000

12.11.2021
 [Signature]

Изм.	Кол.уч.	Лист	Имя	Подпись	Дата	Статус	Лист	Листов
			Нач. отдела	Труфанов Н.Ю.		РП	1	1

Итого: 21 (шт.)



с 22.00 до 6.00

Основа плана
4-м от осевой
2-м от осевой
Исходы проектной части, и
дропные организации и индивидуальные
гражданские лица
Транспортная служба

УТВЕРЖДАЮ
НАЧАЛЬНИК УПРАВЛЕНИЯ
Е. Л. КОЛОБОВ

УПРАВЛЕНИЕ
ПОЛИЦИИ
ИД РОССИИ
ЧУД ТРОИЦК
02.08.2022

230-2022-01-69

Организация дорожного движения
на участно-дорожной сети
города Костромы.

Имя	Колуч	Лист	Юбка	Подпись	Дата	Статус	Лист	Листов
						РП	1	1

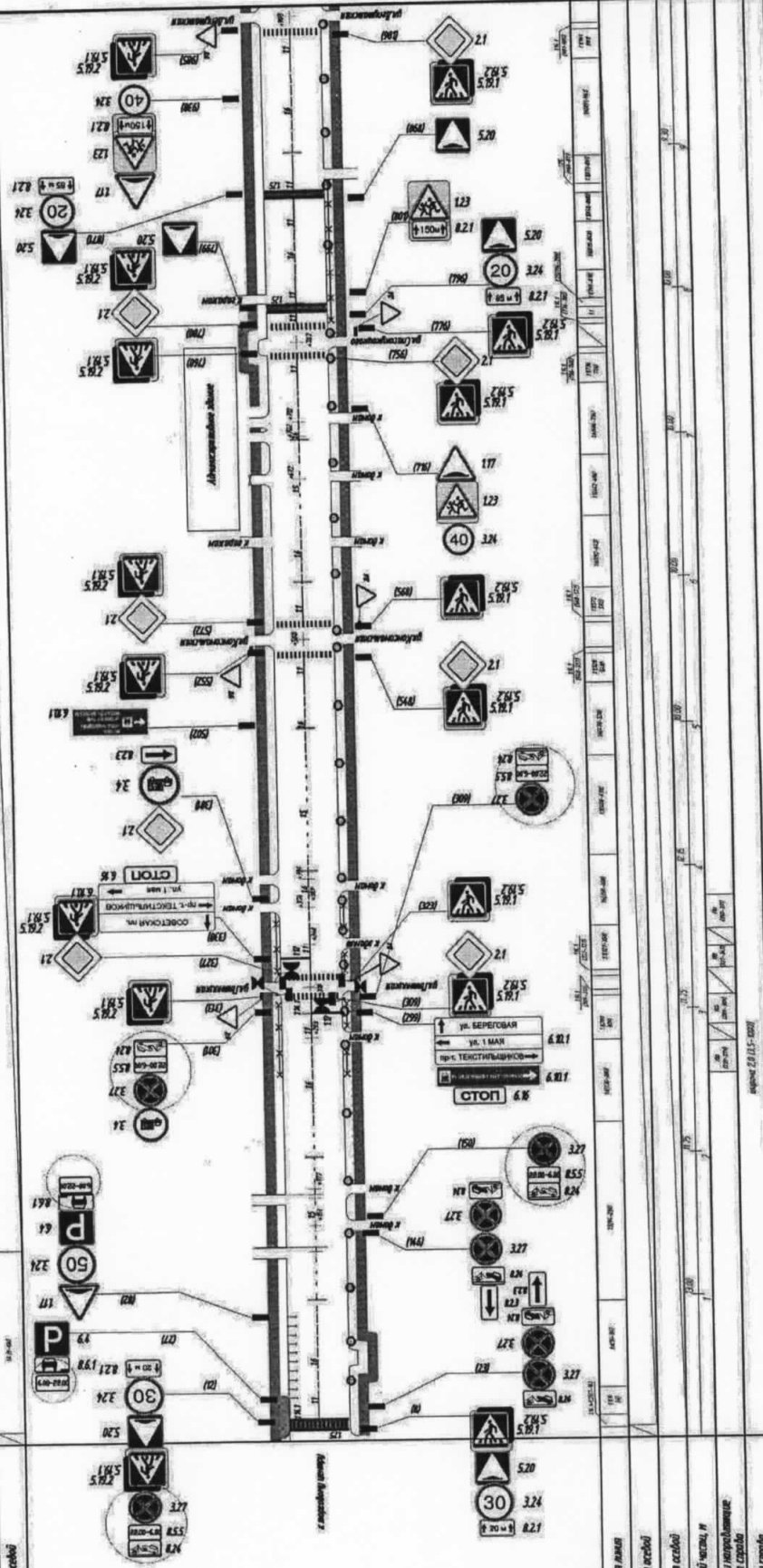
Организация дорожного движения на земельный период
Улица Аверинского

Счет организации дорожного движения
План М 1:5000

ГОСТ 23115-2004

Транспортная схема
 Дорожные знаки, предупреждающие и запрещающие движение транспортных средств
 Дорожные знаки, предупреждающие и запрещающие движение пешеходов на дороге
 Знаки организации дорожного движения

Знаки организации дорожного движения в пригородном сообщении
 2-я категория
 1-я категория
 Скорость
 2-я категория
 1-я категория



ГОСТ 23115-2004

Особая зона	3.27	4.8	6.8	8.8	10.8	12.8	14.8	16.8	18.8	20.8	22.8	24.8	26.8	28.8	30.8	32.8	34.8	36.8	38.8	40.8	42.8	44.8	46.8	48.8	50.8	52.8	54.8	56.8	58.8	60.8	62.8	64.8	66.8	68.8	70.8	72.8	74.8	76.8	78.8	80.8	82.8	84.8	86.8	88.8	90.8	92.8	94.8	96.8	98.8	100.8
Зона с повышенной опасностью движения транспортных средств	3.27	4.8	6.8	8.8	10.8	12.8	14.8	16.8	18.8	20.8	22.8	24.8	26.8	28.8	30.8	32.8	34.8	36.8	38.8	40.8	42.8	44.8	46.8	48.8	50.8	52.8	54.8	56.8	58.8	60.8	62.8	64.8	66.8	68.8	70.8	72.8	74.8	76.8	78.8	80.8	82.8	84.8	86.8	88.8	90.8	92.8	94.8	96.8	98.8	100.8
Зона повышенной опасности движения пешеходов	3.27	4.8	6.8	8.8	10.8	12.8	14.8	16.8	18.8	20.8	22.8	24.8	26.8	28.8	30.8	32.8	34.8	36.8	38.8	40.8	42.8	44.8	46.8	48.8	50.8	52.8	54.8	56.8	58.8	60.8	62.8	64.8	66.8	68.8	70.8	72.8	74.8	76.8	78.8	80.8	82.8	84.8	86.8	88.8	90.8	92.8	94.8	96.8	98.8	100.8
Зона повышенной опасности движения велосипедистов	3.27	4.8	6.8	8.8	10.8	12.8	14.8	16.8	18.8	20.8	22.8	24.8	26.8	28.8	30.8	32.8	34.8	36.8	38.8	40.8	42.8	44.8	46.8	48.8	50.8	52.8	54.8	56.8	58.8	60.8	62.8	64.8	66.8	68.8	70.8	72.8	74.8	76.8	78.8	80.8	82.8	84.8	86.8	88.8	90.8	92.8	94.8	96.8	98.8	100.8

230-2021-01-173
 Организация дорожного движения
 на urbano-дорожной сети
 города Костанова

Handwritten signature

Организация дорожного движения на зимний период
 Улицы Астана

Имя	Колун	Лист	Маск	Тружина	Дата	Подпись	Маск	Тружина
Статья	РП	Лист	1	Лист	2			

Схема организации дорожного движения
 План № 13000

номер 01 (И-50)

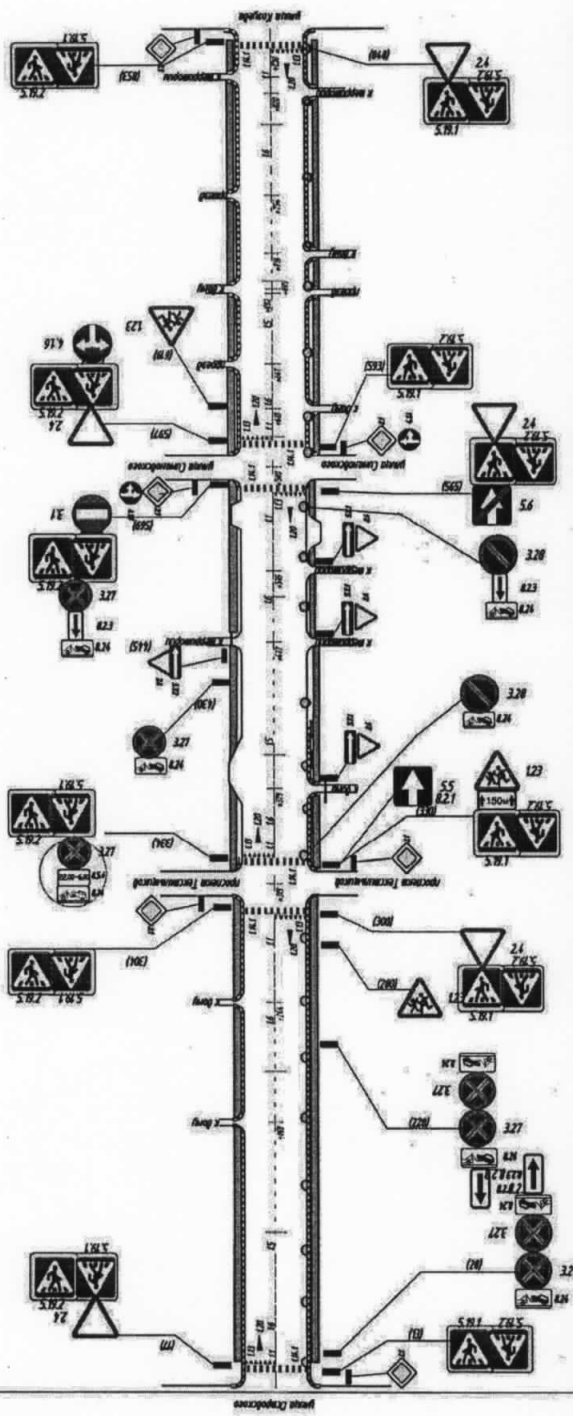
Промежуточные
 Аварийные организации и подразделения
 аварийных служб
 Аварийные подразделения и организации
 аварийных служб по видам

Значения дорожных знаков

Значения дорожных знаков в профильном
 разрезе

2-я ось осевой
 4-я ось осевой

Средняя
 Дорожная
 Лесная



Лесная
 Дорожная
 Средняя

2-я ось осевой
 4-я ось осевой

Вторая проезжая часть, 4-я ось осевой
 Аварийные организации и подразделения
 аварийных служб

Промежуточные

230-2021-01-189

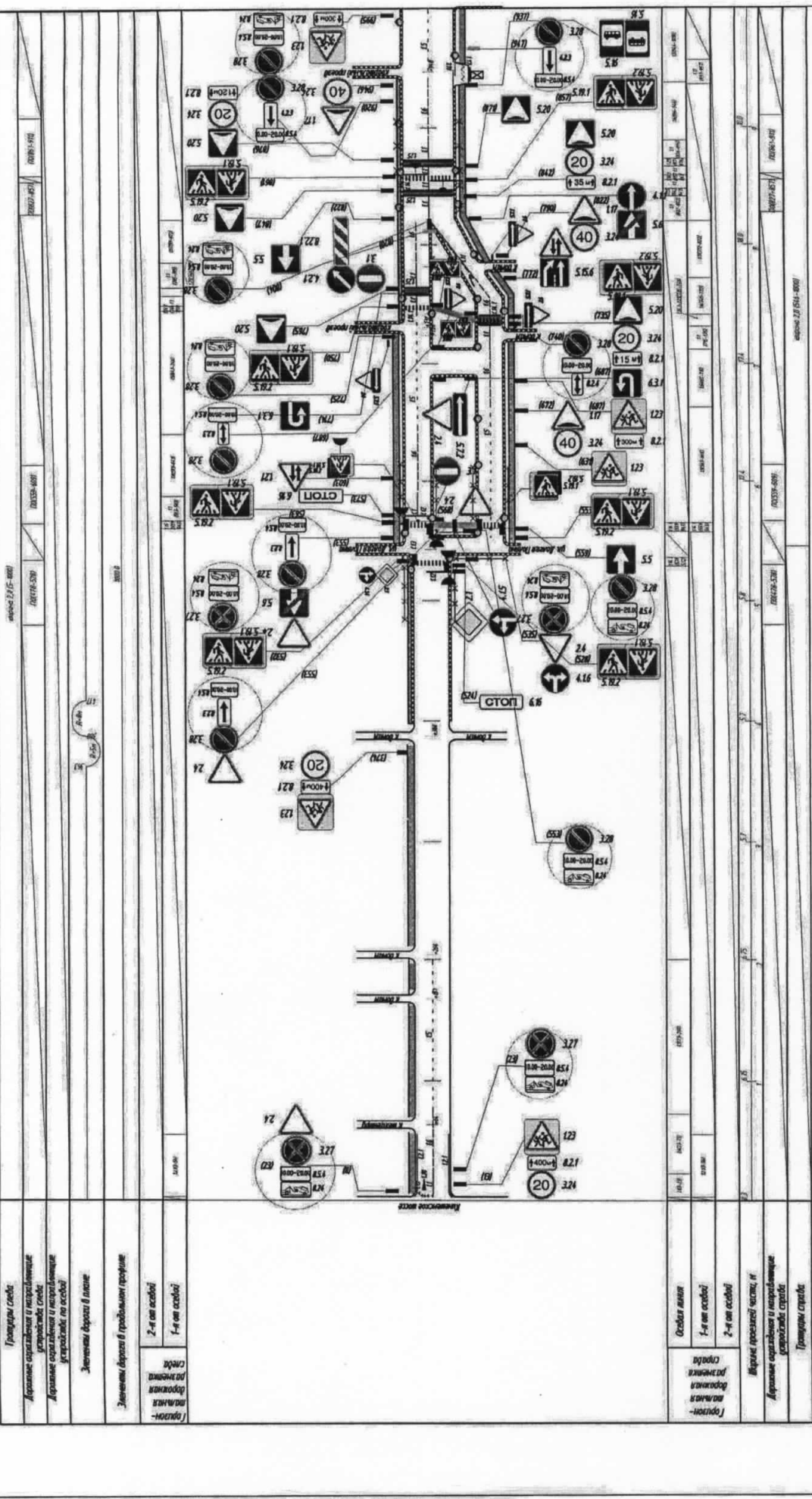
Организация дорожного движения на учебно-дорожной сети города Кострома

Организация дорожного движения на зимний период Улицы Стасовского

Схема организации дорожного движения План М 1:300

Имя	Коллун	Лист	№Вос.	Подпись	Дата	Статус	Лист	Листов
						РП	1	1
Инициалы			Труханов М.В.					

22.11.21
 М.В. Труханов



230-2021-01-30			
Организация дорожного движения на ул.но-борной сев. города, Кострома			
Изм.	Колуч	Лист	Дата
	Труфанов М.Ю.		
Наименование	Схема организации дорожного движения (План М 1:3000)		
Статус	РП	Лист	Листов
		1	2
Организация дорожного движения на зимний период Улицы Мариала Углыкова			

12.12.21

[Signature]

Проектирование:

Дорожные организации и муниципальные учреждения, органы государственной власти, органы местного самоуправления, органы исполнительной власти, органы управления в сфере дорожного движения

Легенда дорожных знаков

Значения дорожных знаков в традиционном формате

2-лет скорости

4-лет скорости

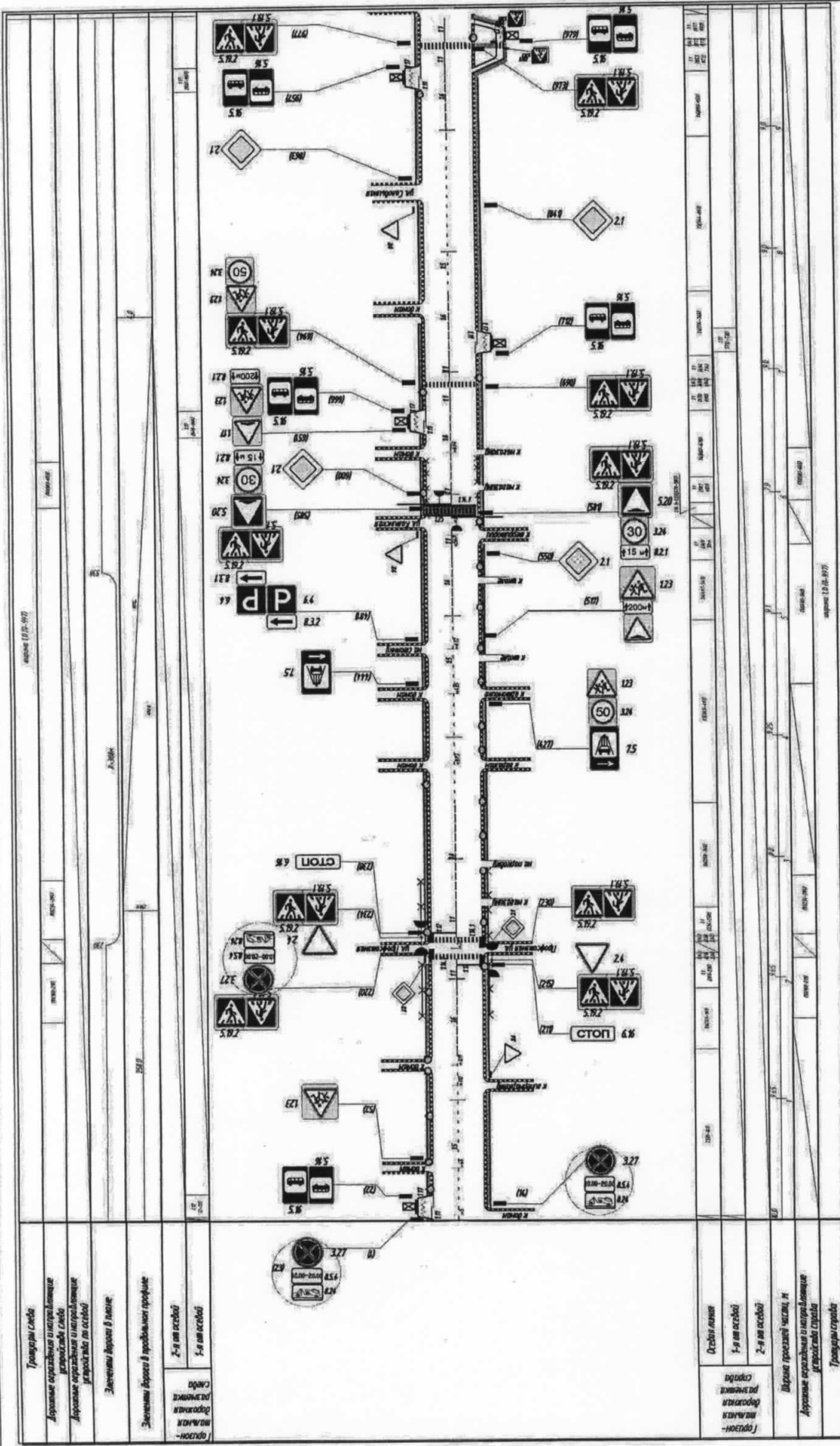
Освещения

1-лет скорости

2-лет скорости

Местные дорожные организации и муниципальные учреждения, органы государственной власти, органы местного самоуправления, органы управления в сфере дорожного движения

Проектирование:



Титульный лист		230-2021-01-30	
Организация дорожного движения на ул.ночно-борожной сети города Кострома		Статья	Лист
Организация дорожного движения на значной перекрестке Улицы Маршала Устинова		РП	1
Схема организации дорожного движения План М 1:5000		Лист	2
Имя	Колучи	Лист	Мбк
Наименование	Труханов И.Е.	Получить	Дата

[Handwritten signature]

Титульный лист
 Дорожные организации и мероприятия
 организации Службы
 Дорожные организации и мероприятия
 организации на объекте
 Элементы дорожной организации

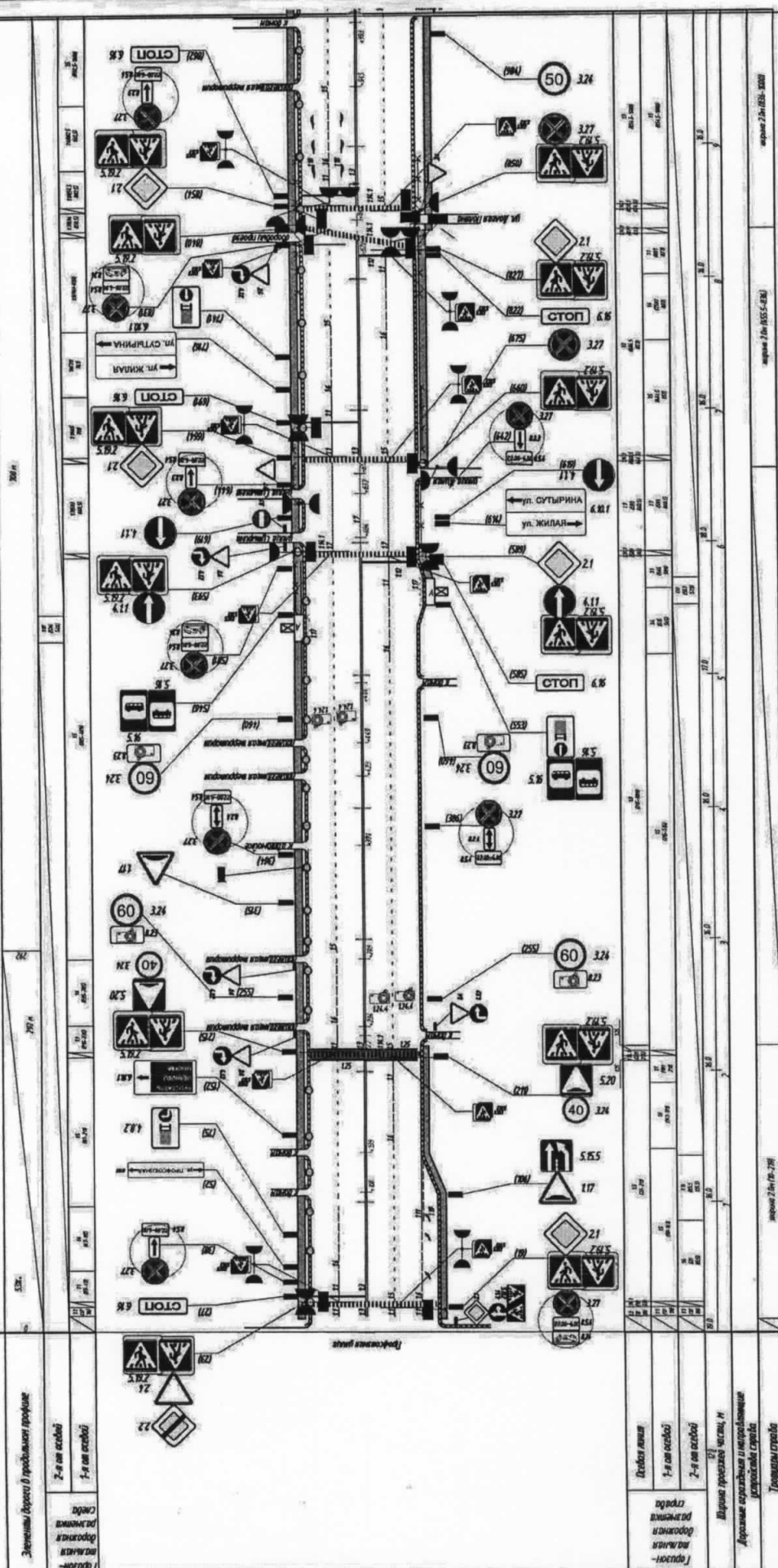
Элементы дорожной организации в продольном профиле
 2-х и 4-х полосной
 1-х и 2-х полосной

Службы
 Дорожные организации
 Дорожные организации

Организация движения
 1-х и 2-х полосной
 2-х и 4-х полосной

Дорожные организации и мероприятия
 организации на объекте

Титульный лист



230-2021-01-Э		Организация дорожного движения на улочно-дорожной сети города Кострома		Лист	Листов
Иск.		Колуч	Лист	Мюк.	Подпись
На чтение		Трушкин М.О.		РП	7
Схема организации дорожного движения		План М 1:3000		Организация дорожного движения на зимний период	
				Улицы: Индустриальная	
				г. Кострома	

12.12.21

Трассы связи
 Дорожные знаки и разметка
 Дорожные знаки и разметка
 Дорожные знаки и разметка

Земельный участок
 Земельный участок
 Земельный участок
 Земельный участок

Земельный участок
 Земельный участок
 Земельный участок
 Земельный участок


Земельный участок
 Земельный участок
 Земельный участок
 Земельный участок

Земельный участок
 Земельный участок
 Земельный участок
 Земельный участок

Земельный участок
 Земельный участок
 Земельный участок
 Земельный участок

Земельный участок
 Земельный участок
 Земельный участок
 Земельный участок

Земельный участок
 Земельный участок
 Земельный участок
 Земельный участок



230-2021-01-138			
Организация дорожного движения на учебно-дорожной сети города Кострома			
Иск.	Колучи	Лист	Лист
№ч. свидетельства	Трудовым П.В.	РП	1
Организация дорожного движения на зимний период улица Крестынская		Страница	1
Схема организации дорожного движения Плана М 1:2000		Лист	1

Handwritten signature and date: 2019.01.15

Технический чертеж
 Дорожные знаки, разметка и дорожные знаки, устанавливаемые на учебно-дорожной сети города Кострома

Элементы дорожной разметки

2-й тип осевой разметки

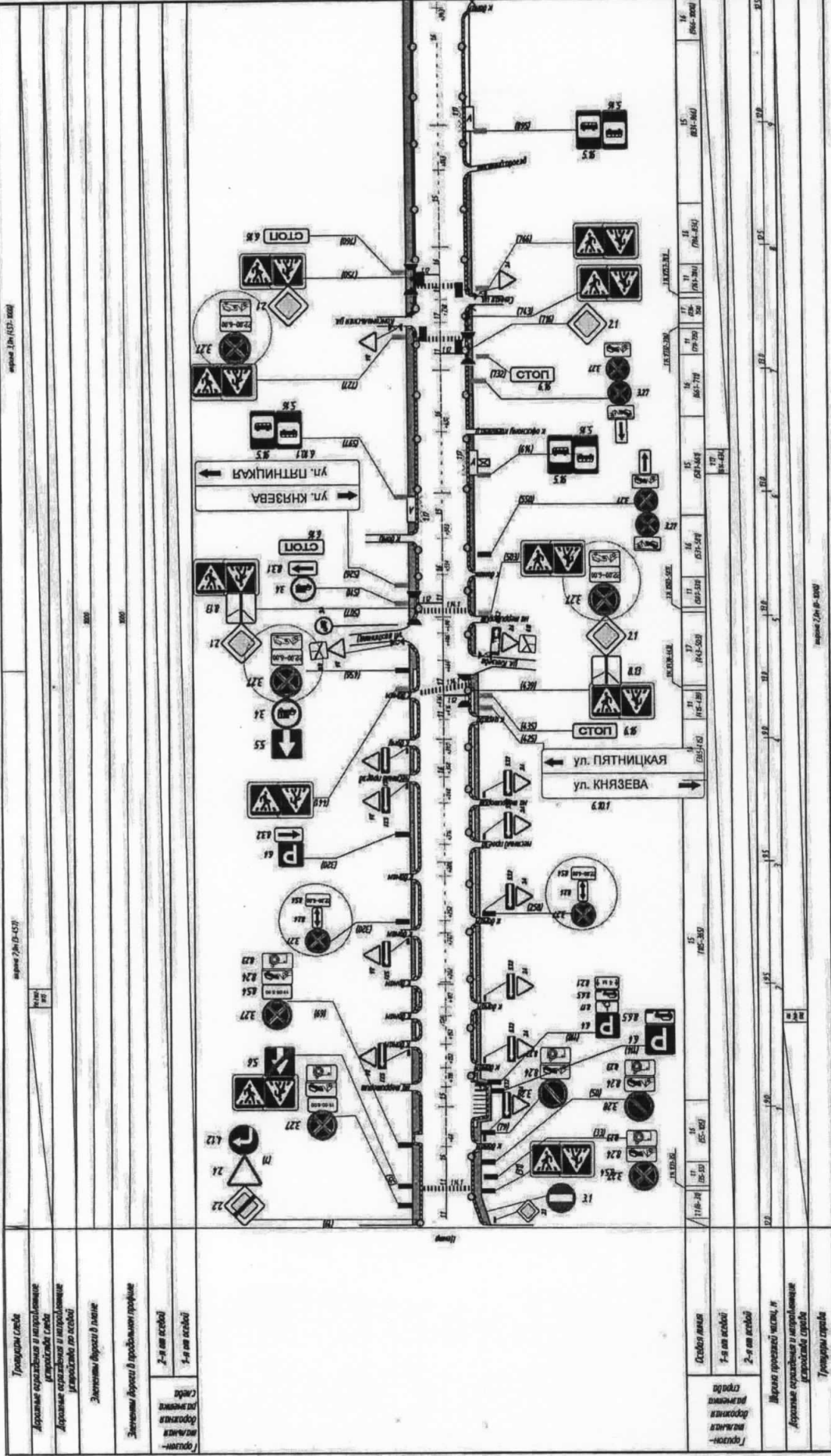
3-й тип осевой разметки

Дорожные знаки, устанавливаемые на учебно-дорожной сети города Кострома

2-й тип осевой разметки

3-й тип осевой разметки


Технический чертеж



730-2021-01-15			
Организация дорожного движения на учебно-дорожной сети города Костаноя			
Изм.	Колуч	Лист	Маск
Испол	Турганов М.В.	Турганов М.В.	Турганов М.В.
Состав	РП	Лист	Листов
Организация дорожного движения на значимый период		Лист	Листов
Ленина улица		РП	1
Схема организации дорожного движения		Лист	Листов
План М 1:3000		Лист	Листов

Handwritten signature: S. N. 12.2021

Титульный лист



№ 108-2021-01-137

230-2021-01-137
 Организация дорожного движения
 на учебно-бортовой сети
 города Астарты

№ п/п	№ документа	Подпись	Дата
1	1		
2	2		
3	3		
4	4		
5	5		
6	6		
7	7		
8	8		
9	9		
10	10		

№ п/п	Имя	Колуч	Лист	Мбок	Подпись	Дата
1						
2						
3						
4						
5						
6						
7						
8						
9						
10						

Организация дорожного движения на учебной сети города Астарты
 Улица Германова

Стандарт РТ

Лист 1

Листов 1

Служба организации дорожного движения
 Полюс М 13000

Handwritten signature

№ 108-2021-01-137

Транспортный кодекс
 Дорожные знаки и разметка
 учебно-бортовой сети
 Дорожные знаки и разметка
 учебно-бортовой сети

Значения знаков в плане

Значения знаков в профильном профиле

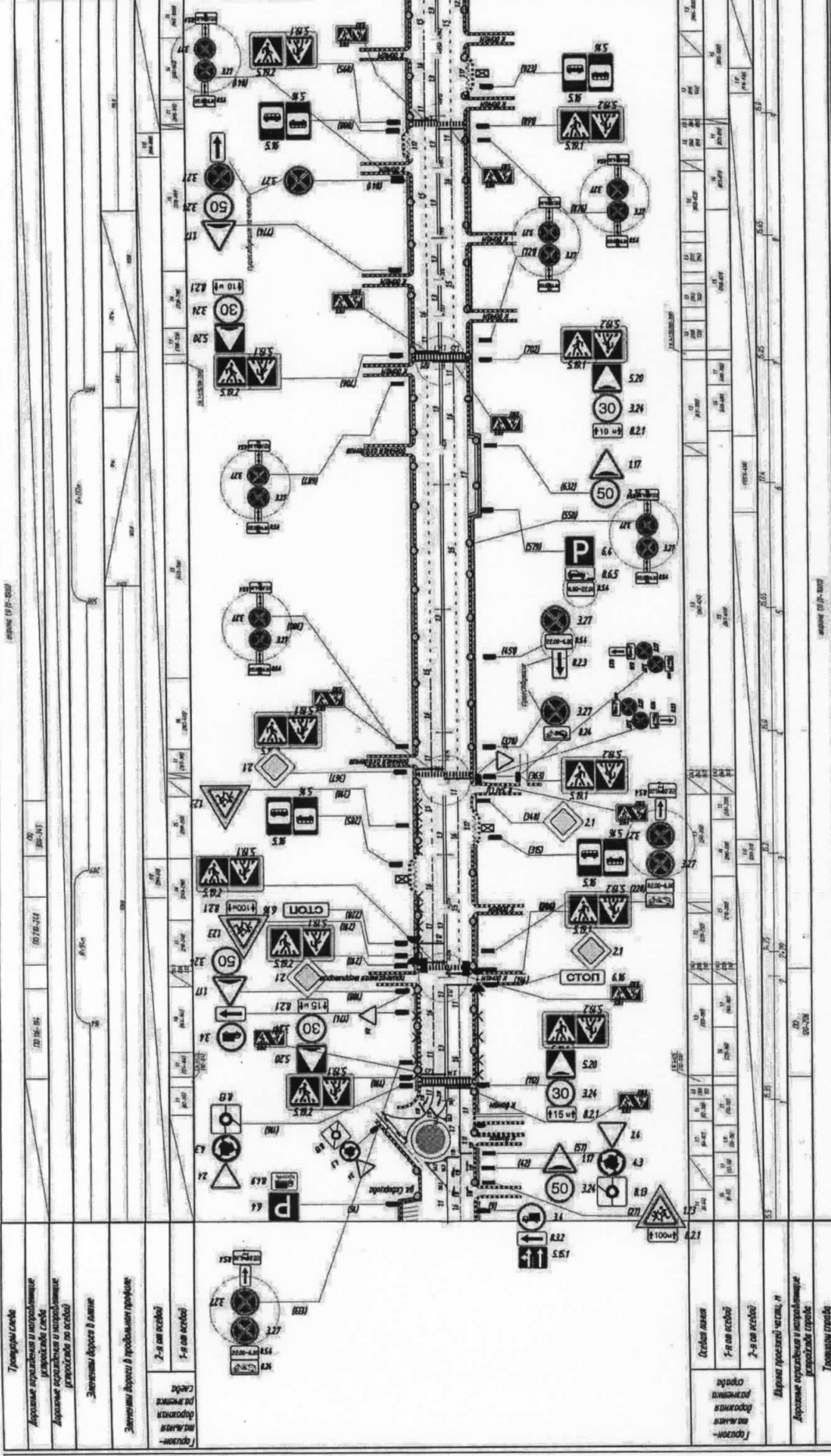
2-й тип знака
 1-й тип знака

Символ
 Колонтитул
 Примечание

Горизонтальная разметка
 1-й тип знака
 2-й тип знака

Высота проезжей части, и
 Дорожные знаки и разметка
 учебно-бортовой сети

Транспортный кодекс

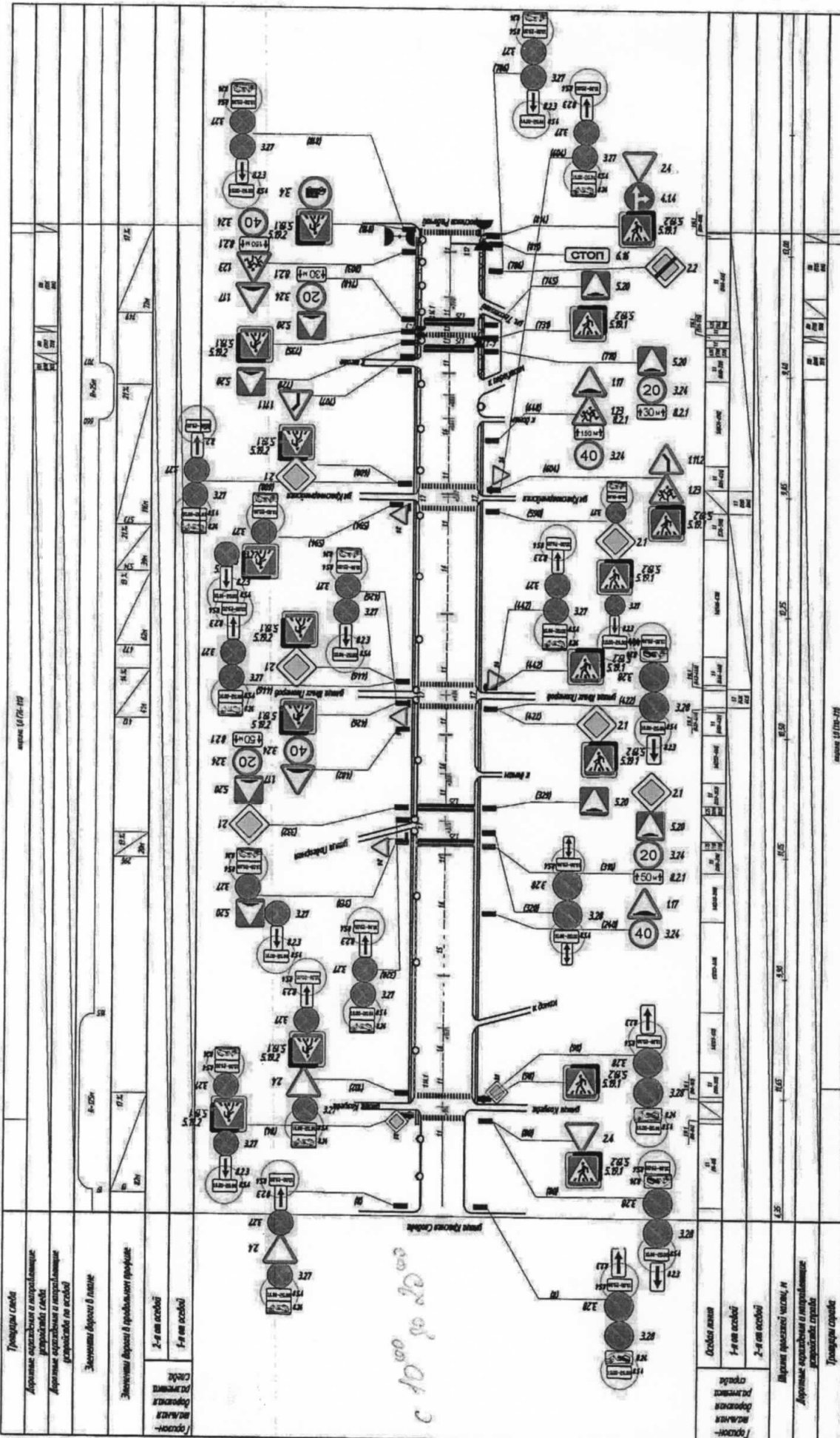


230-2021-01-120		
Организация дорожного движения на учебно-дорожной гонимой города Костаная		
Статус	Лист	Листов
РП	2	3
Организация дорожного движения на зимний период		
Никитская улица		
Схема организации дорожного движения		
План № 1:3000		

Изм. Колуч Лист Авдк. Годыкс Дата

Начальник Туренин

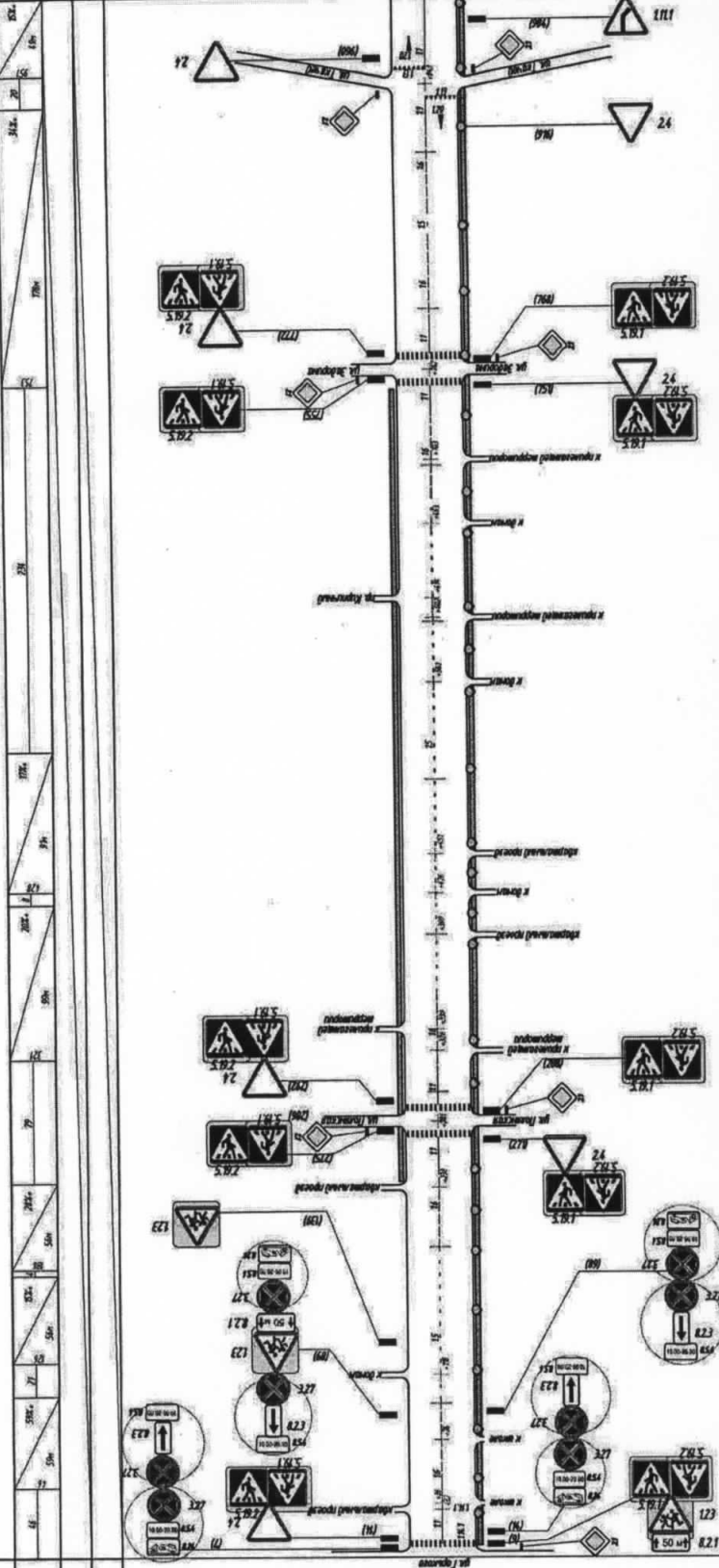
Handwritten signature: S.P. N. N. N.



<p>УТВЕРЖДАЮ НАЧАЛЬНИК УПРАВЛЕНИЯ Е.Л.КОЛОБОВ</p>		<p>ОЗУАКОМ ДЕН УГИБАДУМВД РОССИИ ДОГ. КО ТРМЕ</p>		<p>230-2022-04-721</p> <p>Организация дорожного движения на учинно-дорожной сети города Кострома</p>	
<p>Трудовой список</p>		<p>Изм. Колучи Лист Мокс Подпись Дата</p>		<p>Содвия Лист Листов</p>	
<p>Время работы: учаск, и Адресные маршруты и маршрутизация эксплуатации города</p>		<p>Нач. отдела Труханов Н.В.</p>		<p>Организация дорожного движения на земной период Улица Зайбора</p>	
<p>Схема организации дорожного движения План №13000</p>					

архив № 1012-7018

100



Примечание: Данные сведения и материалы являются рабочими чертежами и не подлежат дальнейшему распространению и использованию без разрешения автора проекта.

Исполнитель: [Signature]

Спецификация: [Table with 2 columns: Name, Quantity]

Листы: [Table with 2 columns: Sheet No., Quantity]

Масштаб: [Table with 2 columns: Scale, Quantity]

Содержание: [Table with 2 columns: Content, Quantity]

Итого: [Table with 2 columns: Total, Quantity]

Имя	Колуч	Лист	№век	Подпись	Дата
И.И.И.	Трушков М.В.	1	1		

230-2021-01-117
 Организация дорожного движения
 на учебно-дорожной сети
 города Кострома

Организация дорожного движения на учебной дорожной сети
 ул. Юных Пионеров
 План М 1:3000

[Signature]

Технічний склад

Дорожні знаки, розмітки та інструментальні устроєння СМД

Дорожні знаки, розмітки та інструментальні устроєння за автоб.

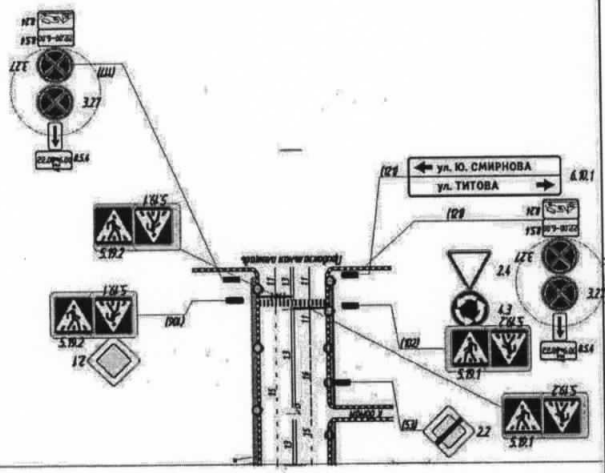
Значення дорожніх в знаменні

Значення дорожніх в профільній проекції

Склад

1-й тип осей

2-й тип осей



Склад знаменні

1-й тип осей

2-й тип осей

Дорожні знаки, розмітки та інструментальні устроєння за автоб.

Дорожні знаки, розмітки та інструментальні устроєння в профільній проекції

Технічний склад

230-2021-01-120

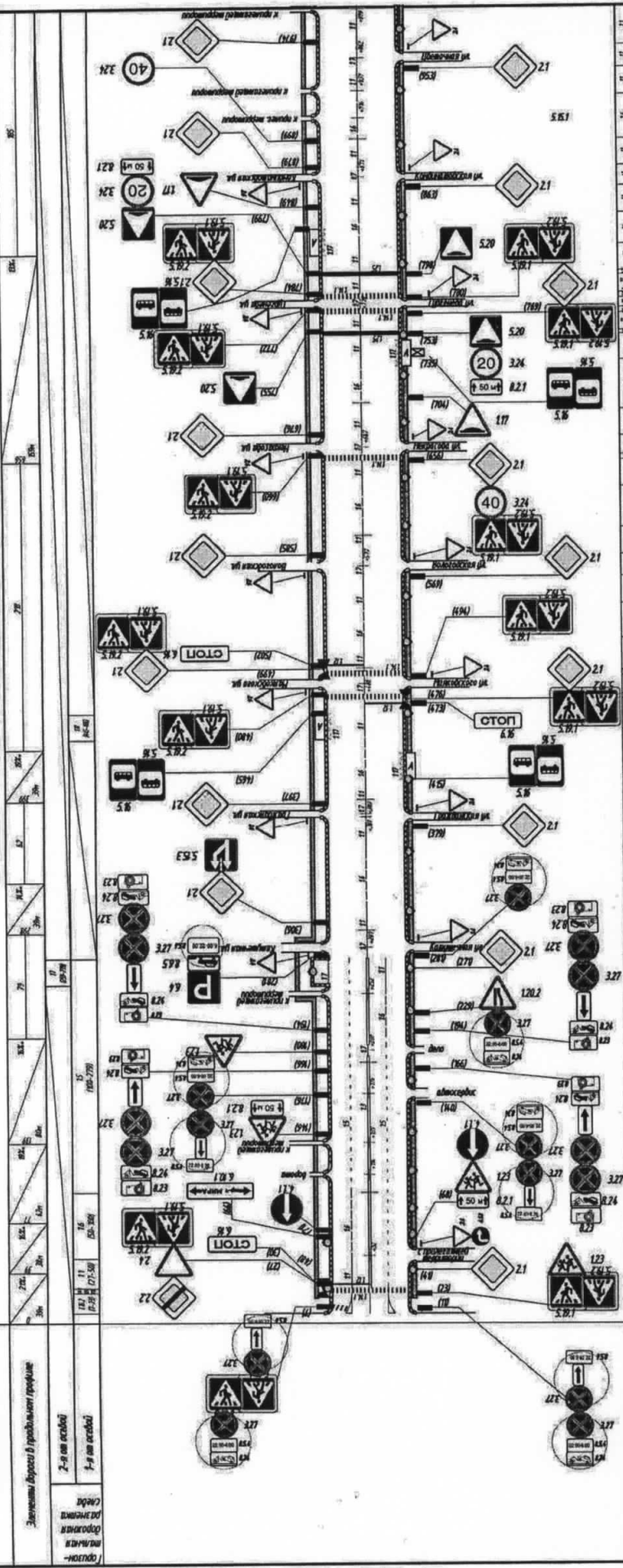
Організація дорожнього движения на участі-дорожній сеті города Костромы

Організація дорожнього движения на участі-дорожній сеті Никитская улица

Схема організації дорожнього движения План № 13000

№ п/п	№ документа	Дата	Исполнитель	Проверенный	Лист	Листов
					3	3

С.В. П. 12.12.21



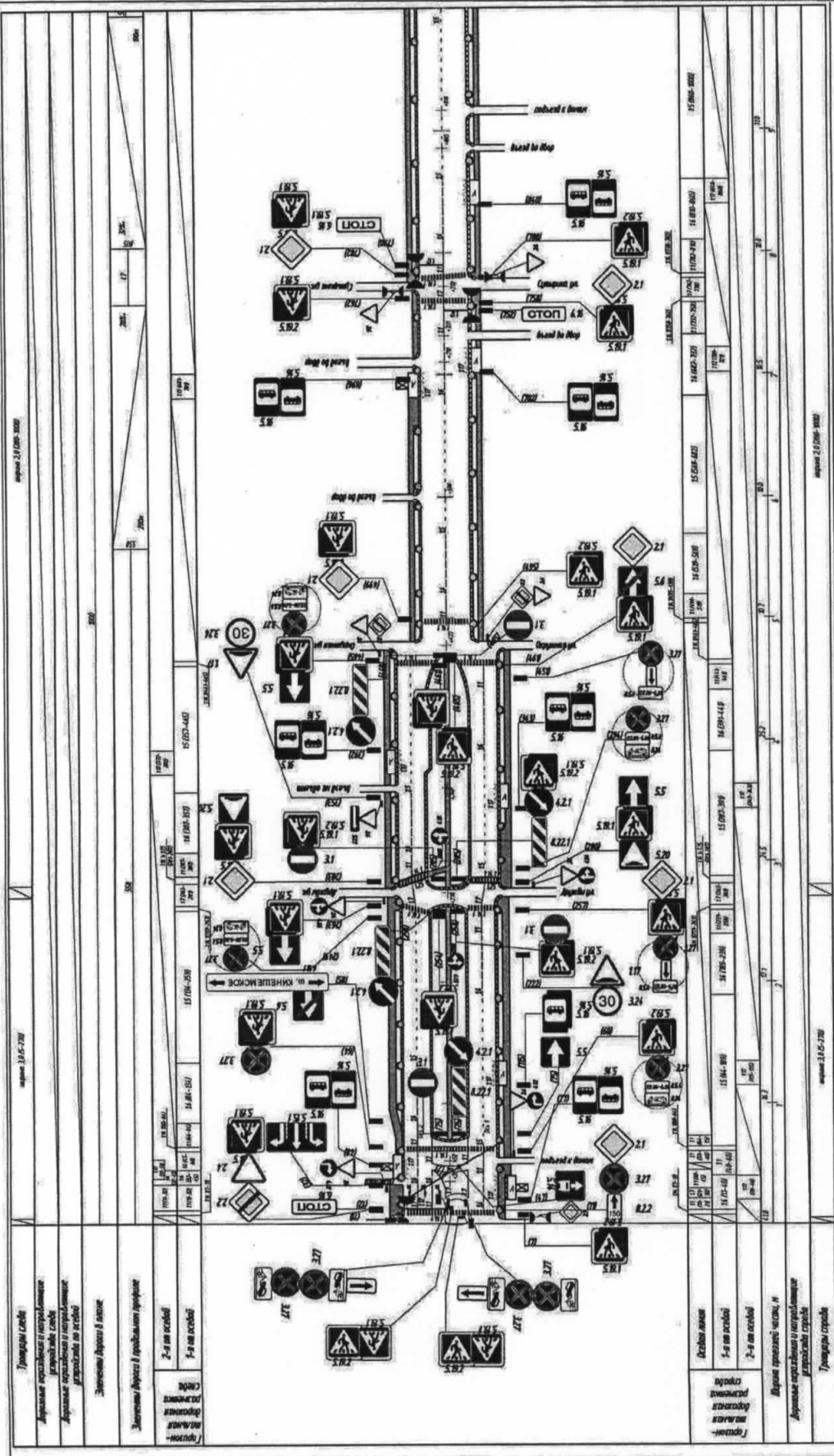
Транспорт средств	Остатки знаков	12.1	12.2	12.3	12.4	12.5	12.6	12.7	12.8	12.9	12.10	12.11	12.12	12.13	12.14	12.15	12.16	12.17	12.18	12.19	12.20	12.21	12.22	12.23	12.24	12.25	12.26	12.27	12.28	12.29	12.30	12.31	12.32	12.33	12.34	12.35	12.36	12.37	12.38	12.39	12.40	12.41	12.42	12.43	12.44	12.45	12.46	12.47	12.48	12.49	12.50	12.51	12.52	12.53	12.54	12.55	12.56	12.57	12.58	12.59	12.60	12.61	12.62	12.63	12.64	12.65	12.66	12.67	12.68	12.69	12.70	12.71	12.72	12.73	12.74	12.75	12.76	12.77	12.78	12.79	12.80	12.81	12.82	12.83	12.84	12.85	12.86	12.87	12.88	12.89	12.90	12.91	12.92	12.93	12.94	12.95	12.96	12.97	12.98	12.99	13.00
Дорожные сооружения и оборудование	1-е и 2-е полосы	12.1	12.2	12.3	12.4	12.5	12.6	12.7	12.8	12.9	12.10	12.11	12.12	12.13	12.14	12.15	12.16	12.17	12.18	12.19	12.20	12.21	12.22	12.23	12.24	12.25	12.26	12.27	12.28	12.29	12.30	12.31	12.32	12.33	12.34	12.35	12.36	12.37	12.38	12.39	12.40	12.41	12.42	12.43	12.44	12.45	12.46	12.47	12.48	12.49	12.50	12.51	12.52	12.53	12.54	12.55	12.56	12.57	12.58	12.59	12.60	12.61	12.62	12.63	12.64	12.65	12.66	12.67	12.68	12.69	12.70	12.71	12.72	12.73	12.74	12.75	12.76	12.77	12.78	12.79	12.80	12.81	12.82	12.83	12.84	12.85	12.86	12.87	12.88	12.89	12.90	12.91	12.92	12.93	12.94	12.95	12.96	12.97	12.98	12.99	13.00
Дорожные сооружения и оборудование	1-е и 2-е полосы	12.1	12.2	12.3	12.4	12.5	12.6	12.7	12.8	12.9	12.10	12.11	12.12	12.13	12.14	12.15	12.16	12.17	12.18	12.19	12.20	12.21	12.22	12.23	12.24	12.25	12.26	12.27	12.28	12.29	12.30	12.31	12.32	12.33	12.34	12.35	12.36	12.37	12.38	12.39	12.40	12.41	12.42	12.43	12.44	12.45	12.46	12.47	12.48	12.49	12.50	12.51	12.52	12.53	12.54	12.55	12.56	12.57	12.58	12.59	12.60	12.61	12.62	12.63	12.64	12.65	12.66	12.67	12.68	12.69	12.70	12.71	12.72	12.73	12.74	12.75	12.76	12.77	12.78	12.79	12.80	12.81	12.82	12.83	12.84	12.85	12.86	12.87	12.88	12.89	12.90	12.91	12.92	12.93	12.94	12.95	12.96	12.97	12.98	12.99	13.00
Дорожные сооружения и оборудование	1-е и 2-е полосы	12.1	12.2	12.3	12.4	12.5	12.6	12.7	12.8	12.9	12.10	12.11	12.12	12.13	12.14	12.15	12.16	12.17	12.18	12.19	12.20	12.21	12.22	12.23	12.24	12.25	12.26	12.27	12.28	12.29	12.30	12.31	12.32	12.33	12.34	12.35	12.36	12.37	12.38	12.39	12.40	12.41	12.42	12.43	12.44	12.45	12.46	12.47	12.48	12.49	12.50	12.51	12.52	12.53	12.54	12.55	12.56	12.57	12.58	12.59	12.60	12.61	12.62	12.63	12.64	12.65	12.66	12.67	12.68	12.69	12.70	12.71	12.72	12.73	12.74	12.75	12.76	12.77	12.78	12.79	12.80	12.81	12.82	12.83	12.84	12.85	12.86	12.87	12.88	12.89	12.90	12.91	12.92	12.93	12.94	12.95	12.96	12.97	12.98	12.99	13.00

230-2021-10-201

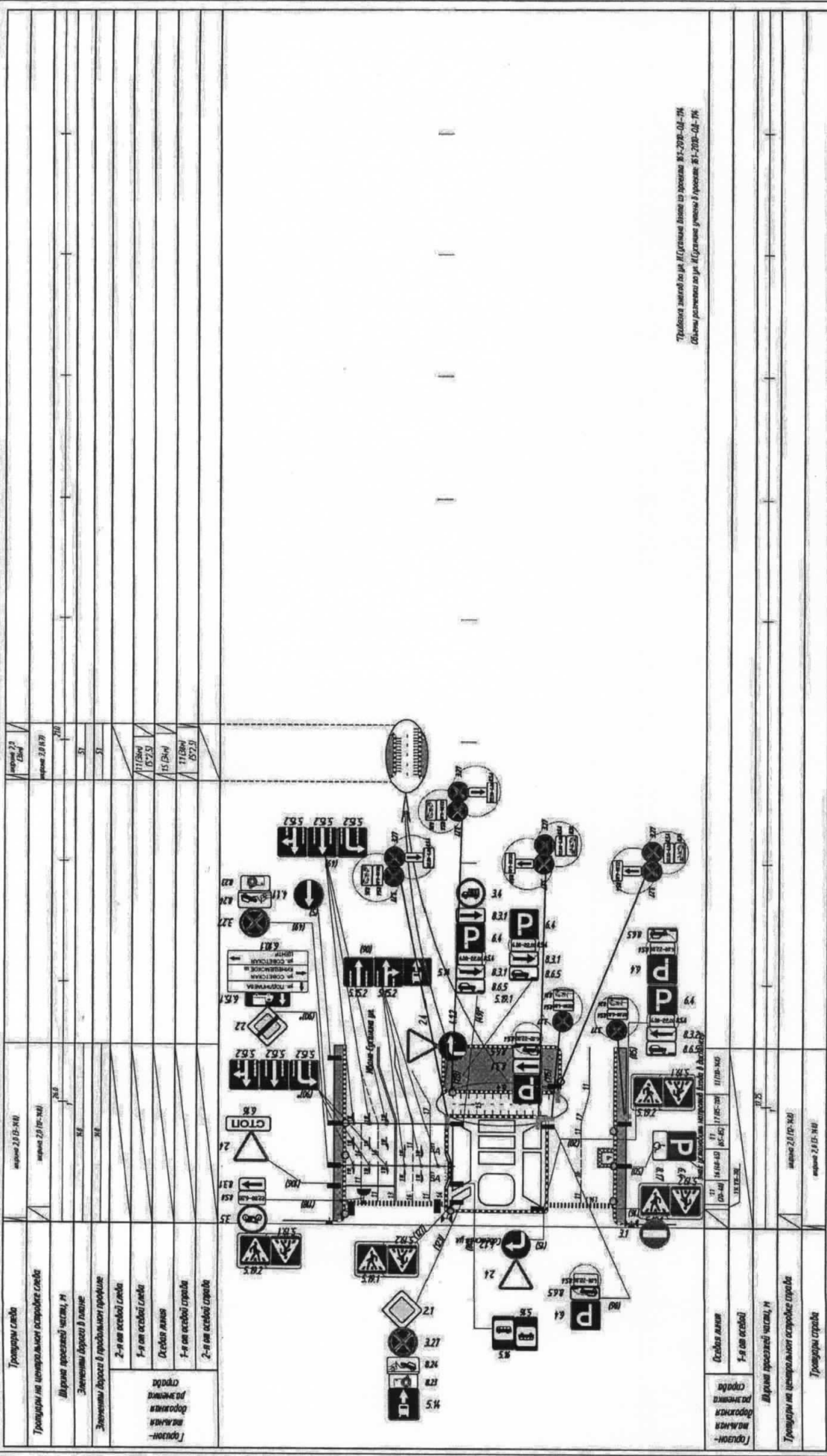
Организация дорожного движения
на участо-дорожной сети
города Кострома

Изм.	Колуч.	Лист	Мбж.	Подпись	Дата	Статья	Лист	Листов
						РП	1	2
Организация дорожного движения на земельный период						Улица Пушкина		
Схема организации дорожного движения						Лист М 13000		

Handwritten signature and date: 16.11.2016



<p>230-2021-04-11</p> <p>Организация дорожного движения на улочно-дорожной сети города Костромы</p> <p>Улица Центральная</p>				Склад	Лист	Листов
				РП	1	2
<p>Схема организации дорожного движения</p> <p>План М 1:3000</p>				<p>Организация дорожного движения на зимний период</p> <p>Улица Центральная</p>		
				<p>Изм. Колуч Лист №док. Подпись Дата</p>		
<p>Схема организации дорожного движения</p> <p>План М 1:3000</p>				<p>Нач. отдела Труханов М.В.</p>		
				<p>С.И.В. 2021.04</p>		



Трассы следы		мемор. 2.1 (Р-140)		мемор. 2.2 (См)	
Трассы на центральном островке следы		мемор. 2.1 (Р-140)		мемор. 2.1 (Р-140)	
Шарни проезжей части, М		34		31	
Элементы дорожки в плане		35		32	
Элементы дорожки в продольном профиле		36		33	
2-я от осевой следы		37		34	
1-я от осевой следы		38		35	
Осевой линии		39		36	
1-я от осевой строки		40		37	
2-я от осевой строки		41		38	
Трассы следы		мемор. 2.1 (Р-140)		мемор. 2.1 (Р-140)	
Осевой линии		42		39	
1-я от осевой		43		40	
Шарни проезжей части, М		44		41	
Трассы на центральном островке строки		45		42	
Трассы строки		46		43	

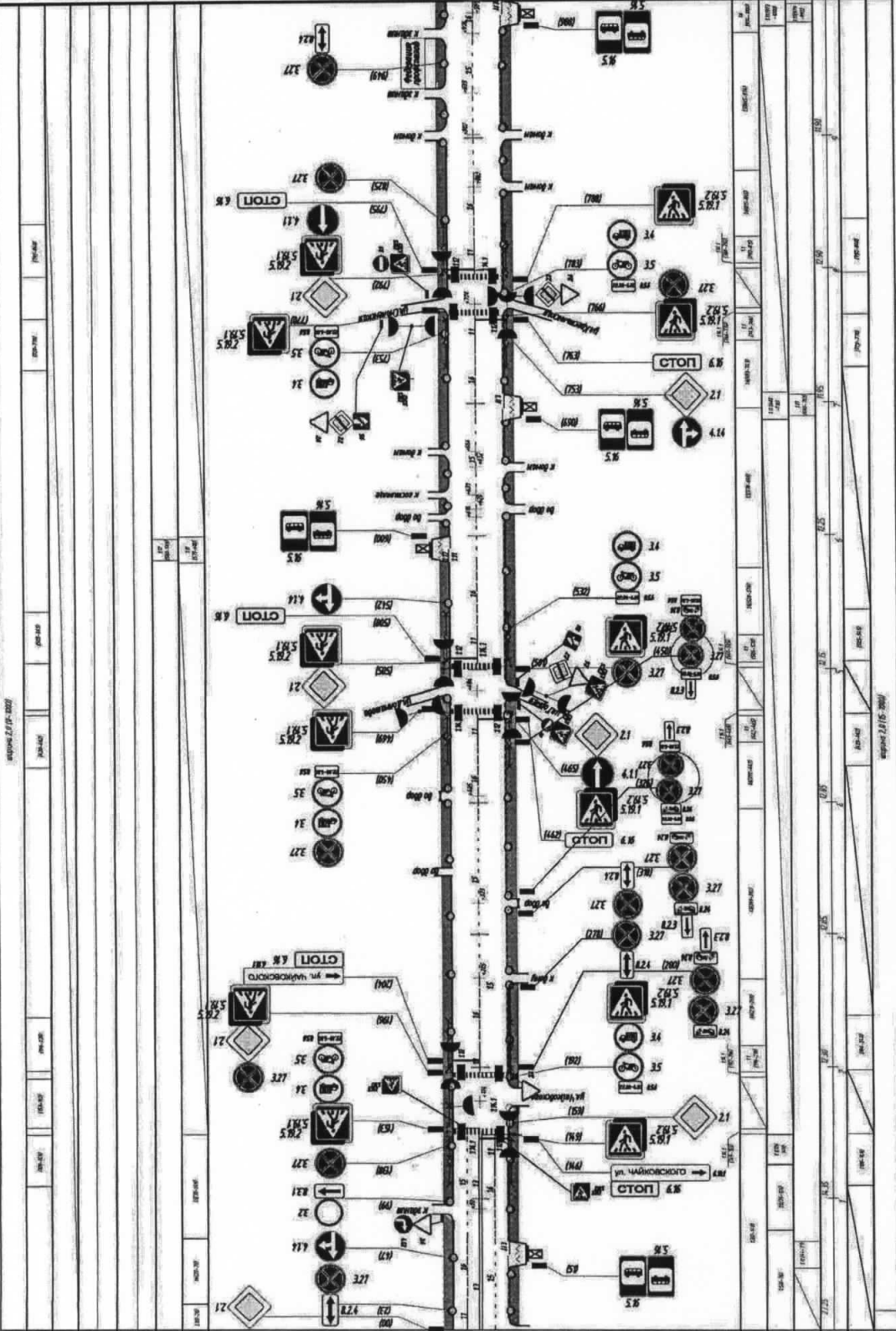
Судя по плану

230-2021-01 - 130
 Организация дорожного движения
 на участке-дорожной сети
 города Кострома

Изм.	Кол.чч	Лист	Индок.	Подпись	Дата
Исполнитель	Исполнитель	Исполнитель	Исполнитель	Исполнитель	Исполнитель
Исполнитель	Исполнитель	Исполнитель	Исполнитель	Исполнитель	Исполнитель

Организация дорожного движения
 на значный период
 Период: Октябрьская
 Схема организации дорожного движения
 План М 1:5000

16-1-2021-01-117



Транспортные средства	Легковые автомобили	Грузовые автомобили	Мотоциклы	Транспортные средства
Дорожные знаки	Знаки приоритета	Знаки запрета	Знаки предостережения	Знаки сервиса
Дорожные разметки	Линейные	Пунктирные	Символические	Специальные
Дорожные разметки	Линейные	Пунктирные	Символические	Специальные
Дорожные разметки	Линейные	Пунктирные	Символические	Специальные

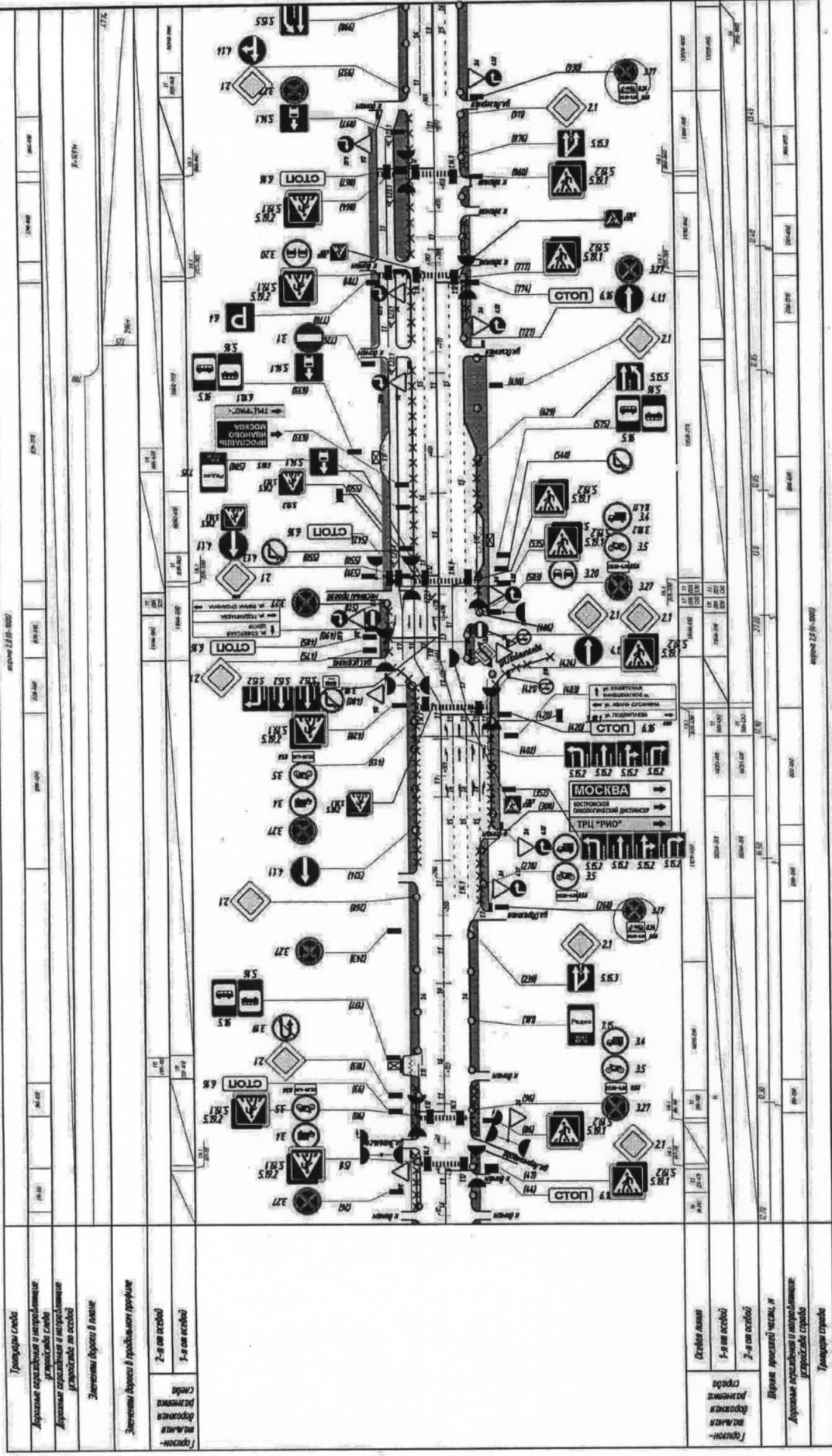
16-1-2021-01-117

Организация дорожного движения на ул. Чкалова в г. Кострома

Имя	Колун	Лист	№ док.	Лист	№ док.
Имя	Труханов	Лист	№ док.	Лист	№ док.
Схема организации дорожного движения на ул. Чкалова в г. Кострома					
Лист 1 из 4					

Handwritten signature

Схема организации дорожного движения на ул. Чкалова в г. Кострома



161-2021-01-117		Организация дорожного движения на ул. Исаако-Дорожной сети города Костромы	
Мем.	Колуч.	Лист	Лист
		РП	2
Организация дорожного движения на значный период		Статус	Лист
Улица Советская		РП	2
Схема организации дорожного движения		Лист	4
		Лист	4

Сидорова И. В.

Траншеи в городе

Дорожные знаки II категории

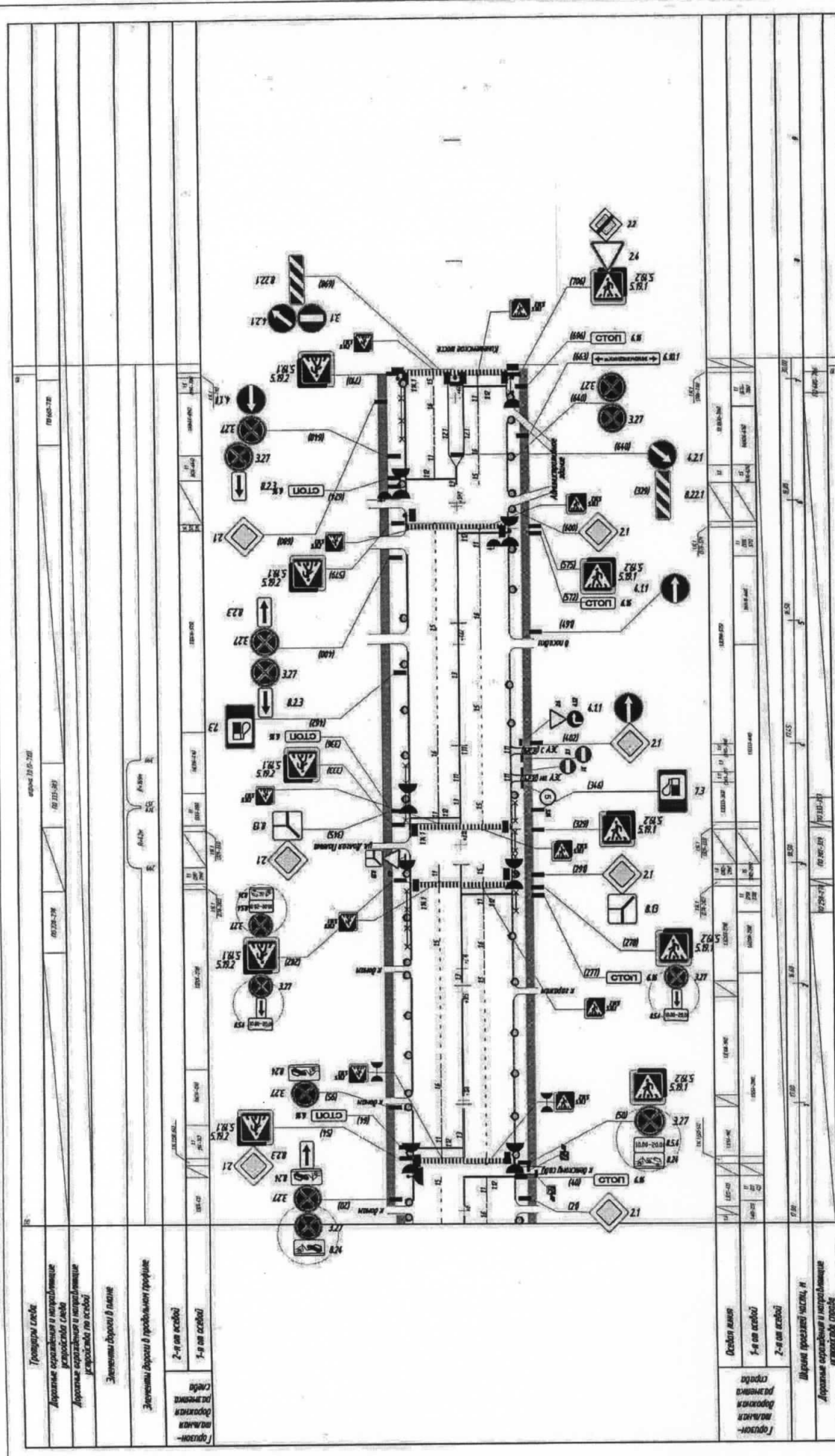
Второй проезд

2-я от осевой

1-я от осевой

Остаток линии

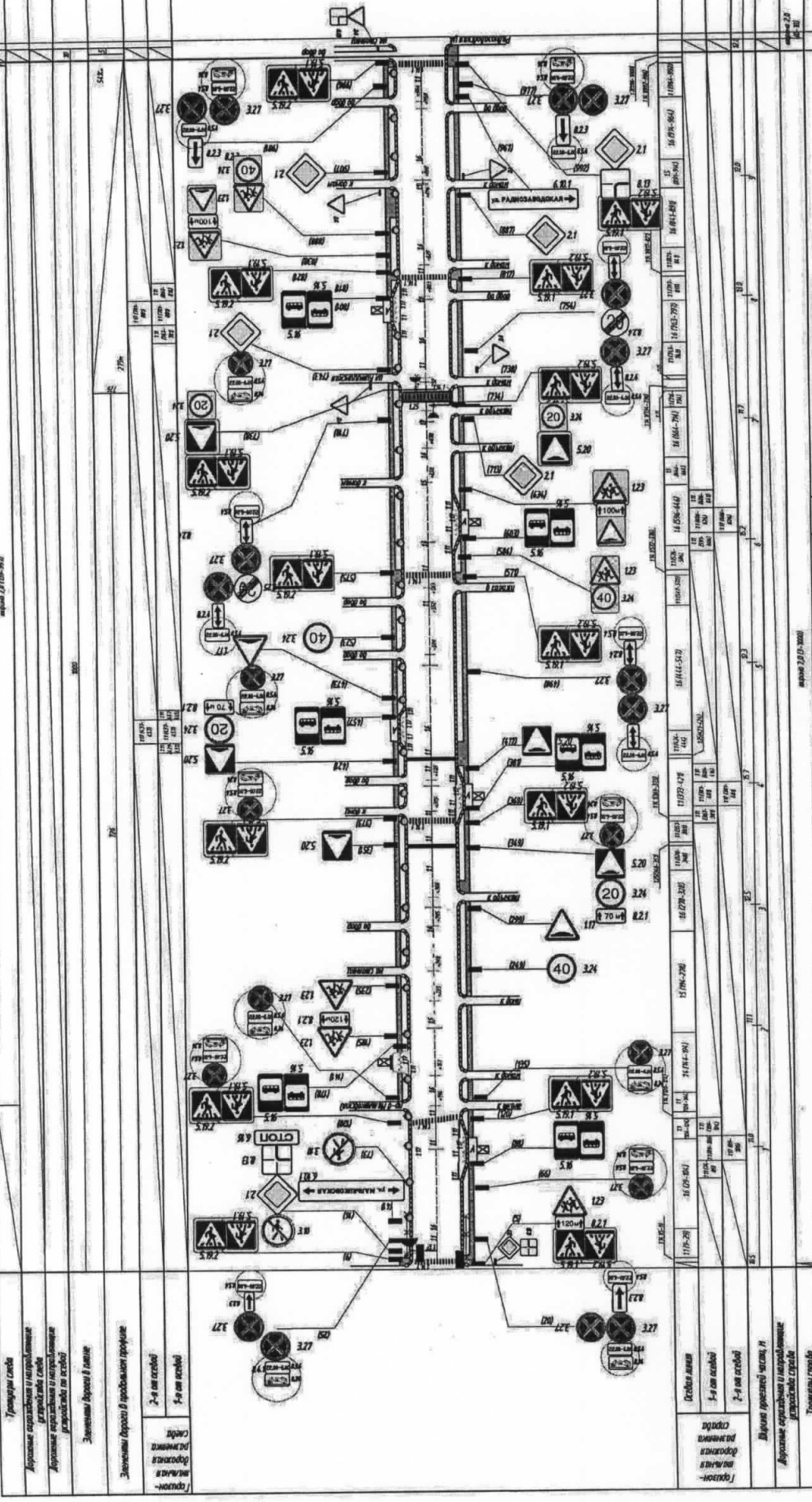
Траншеи в городе



<p>Транспортное средство</p> <p>Дорожные знаки и разметочные средства</p> <p>Дорожные знаки и разметочные средства по ГОСТ</p> <p>Земельный участок в плане</p> <p>Земельный участок в продольном профиле</p> <p>2-я от оси</p> <p>4-я от оси</p>		<p>230-2021-01-2</p> <p>Организация дорожного движения на участке дорожной сети города Кострома</p> <p>Организация дорожного движения на зимний период</p> <p>Улица Профсоюзная</p> <p>Схема организации дорожного движения</p> <p>План М 1:3000</p>			
Мем.	Колуч.	Дат.	Илок.	Получ.	Дата
На ч. свидетельства	Трихонин М.Ю.				
Лист	4	Лист	4	Лист	4
Страниц	РП	Страниц	РП	Страниц	4

Handwritten signature: S.P. N. 11/11/21

чертеж 2.1(20)-04-75



230-2021-04-75

Организация дорожного движения
на учебно-дорожной сети
города Коларовы

Организация дорожного движения на зимний период
(Свидетельский проезд)

Схема организации дорожного движения
План № 15000

лист 1 из 1

Мем. Колорч	Лист	Мбк	Подпись	Дата	Сдана	Лист	Листов
Мбк отдела	Турганов М.В.				РП	1	1

Handwritten signature: Турганов М.В.

Транспортная сеть

Дорожные знаки и дорожные
указатели на сетях

Дорожные знаки и дорожные
указатели на сетях

Земельный участок в границах

Земельный участок в границах проекции

2-4 кв. сетевой

3-4 кв. сетевой

См. черт.

Линейный

Дорожные

Дорожные

Дорожные

Дорожные

Дорожные

Дорожные

Дорожные

Дорожные

Дорожные

Дорожные

Дорожные

Дорожные

Дорожные

Дорожные

Дорожные

Дорожные

Дорожные

Дорожные

Дорожные

Дорожные

Дорожные

Дорожные

Дорожные

Дорожные

Дорожные

Дорожные

Дорожные

Дорожные

Дорожные

Дорожные

Дорожные

Дорожные

Дорожные

Дорожные

Особые знаки

5-4 кв. сетевой

2-4 кв. сетевой

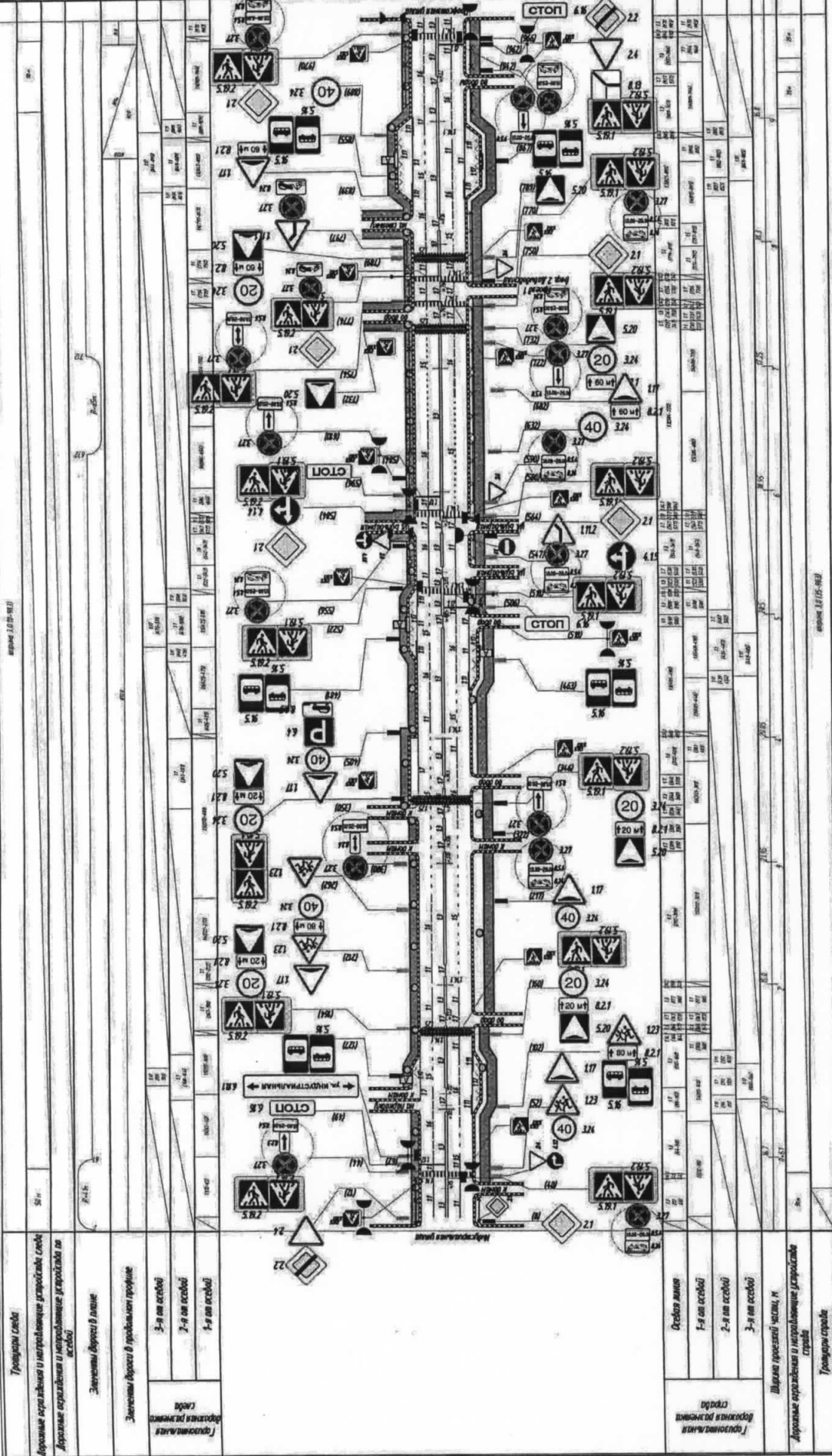
Дорожные знаки и дорожные

указатели на сетях

Транспортная сеть

номер 12/15-18/3

номер 12/15-18/3



230-2021-01-15

Организация дорожного движения
на улице-дорожной сети
города Костромы

Организация дорожного движения на значный период
Улицы Дорогая Голта

Схема организации дорожного движения
План М 1:3000

Handwritten signature

Имя	Колуч	Лист	МВех	Полпыс	Дата	Статус	Лист	Листов
Начальник	Труновский М.Д.					РП	1	1

№ 217-001

Транспортная схема

Дорожные организации и предприятия, осуществляющие эксплуатацию знака

Дорожные организации и предприятия, осуществляющие эксплуатацию знака

Земельный фонд в покое

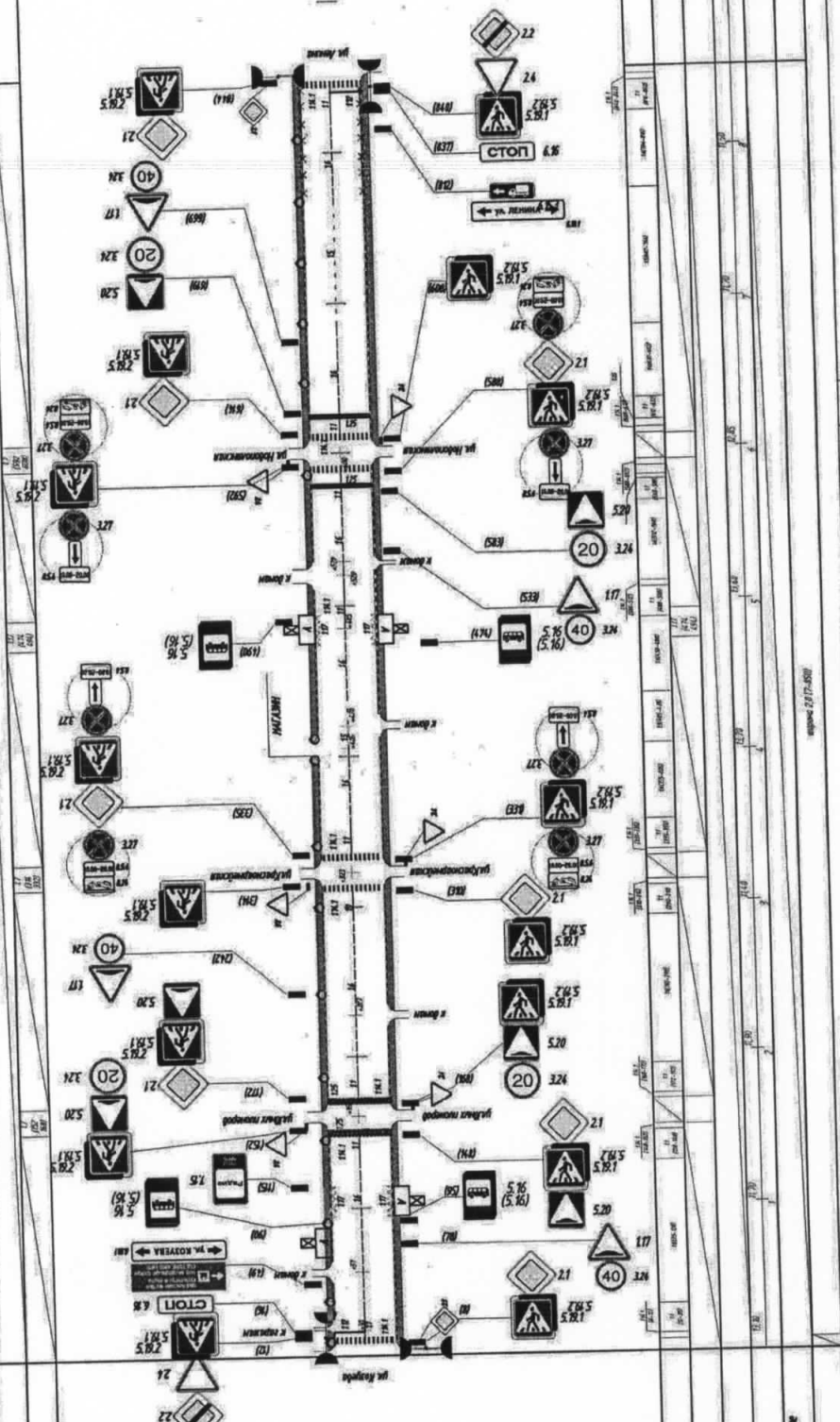
Земельный фонд в порядке аренды

С/х-х ох ох ох ох

С/х-х ох ох ох

С/х-х ох ох ох

С/х-х ох ох ох



№ 217-001

230-2021-01-178

Организация дорожного движения
на улично-дорожной сети
города Кострома

Изм.	Колуч.	Лист	Издк.	Подпись	Дата
Организация дорожного движения на зимний период					
Улица Мухоморова					
Схема организации дорожного движения					
Лист №300					

Handwritten signature

Транспортная схема

Дорожные организации и предприятия, осуществляющие эксплуатацию знака

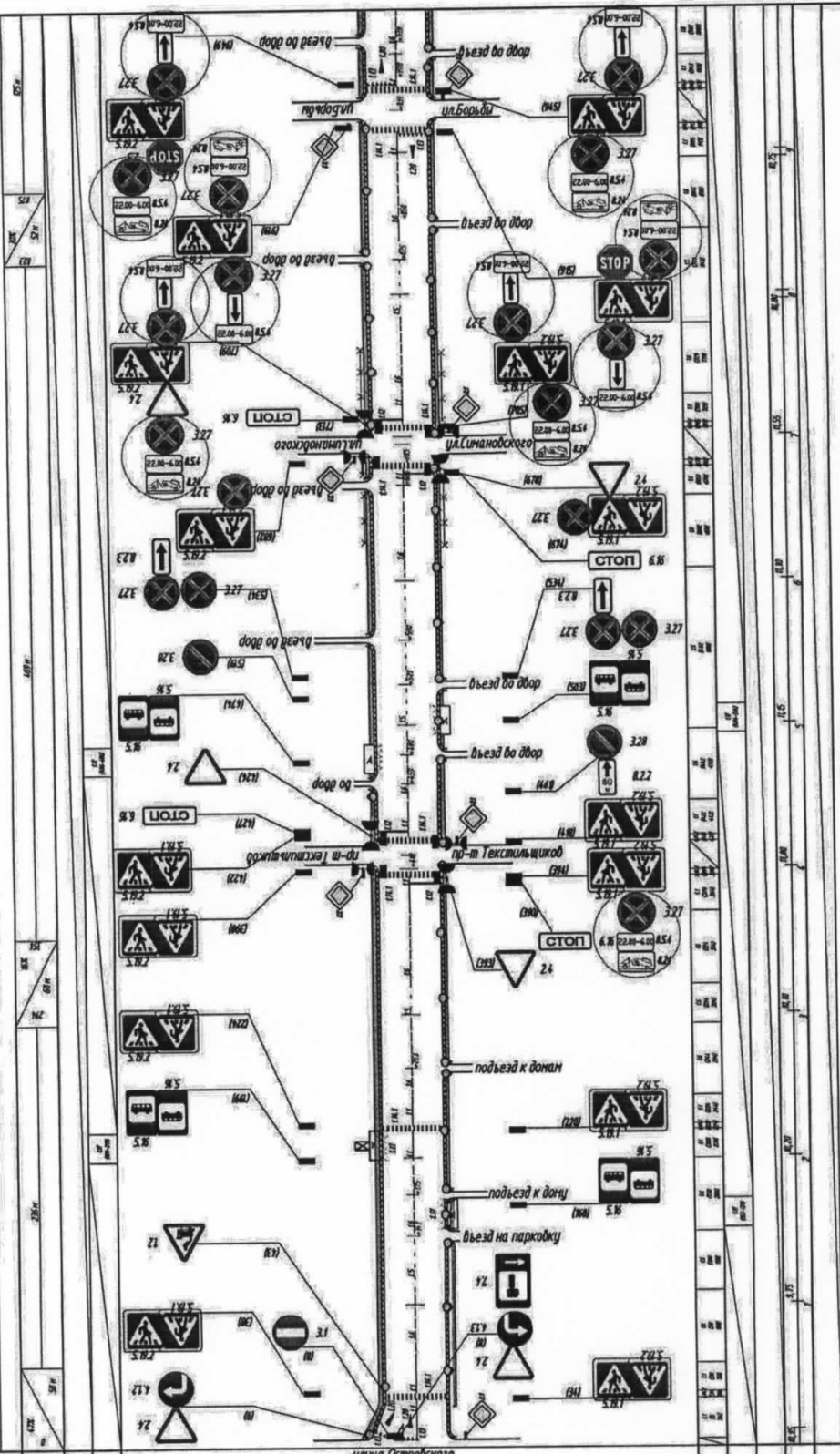
С/х-х ох ох ох

С/х-х ох ох ох

С/х-х ох ох ох

С/х-х ох ох ох

чертеж (1:16:2000)



230-2021-01-181

Организация дорожного движения
на участко-дорожной сети
города Каспирова

Состав	Лист	Листов
РП	1	2

Организация дорожного движения на зонной период
Улицы Терешковой

Схема организации дорожного движения
Лист М 13000

чертеж (1:16:2000)

Handwritten signature

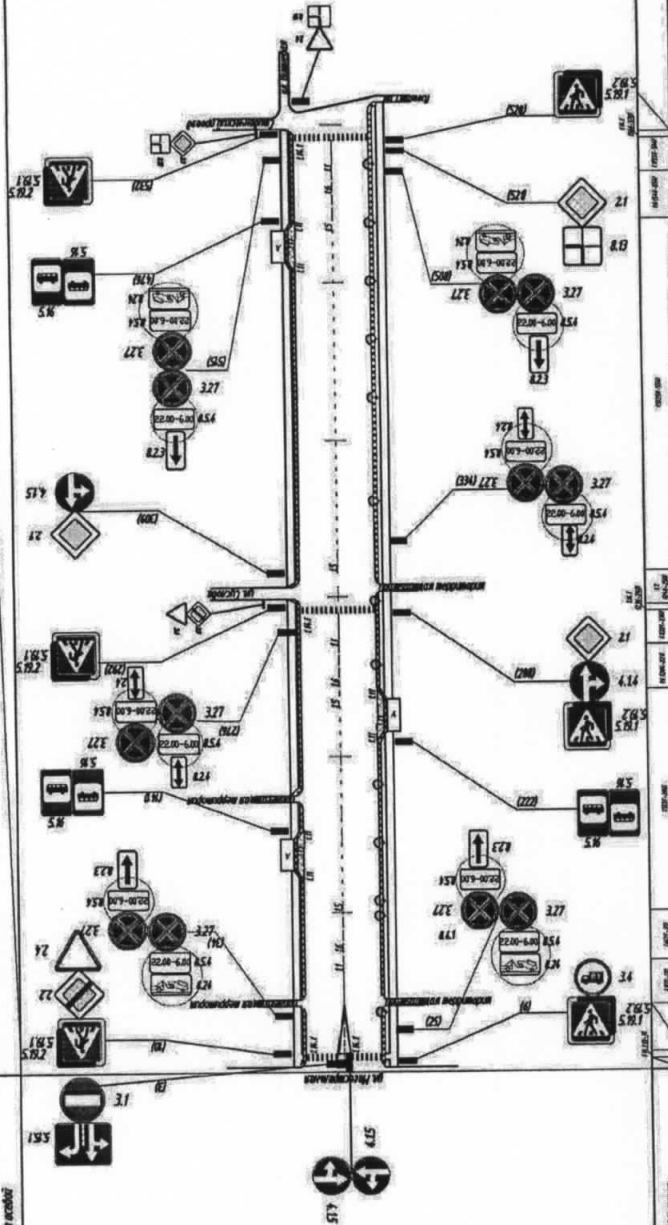
Проектировщик
Дорожные знаки, указатели и информационные устройства дорожной сети
Дорожные знаки, указатели и информационные устройства дорожной сети
Значения дорожных знаков

Значения дорожных знаков в профильном профиле
2-м от оси
4-м от оси

Осевой знак
4-м от оси
2-м от оси
Значения дорожных знаков, указателей и информационных устройств дорожной сети
Проектировщик

Дорожные знаки, указатели и информационные устройства дорожной сети

Масштаб 1:500



Масштаб 1:500

Трассы связи	Особая линия
Дорожные сооружения и сооружения	1-й от осей
Дорожные сооружения	2-й от осей
Дорожные сооружения и сооружения	Ширин проезжей части, и
Дорожные сооружения и сооружения	Дорожные сооружения и сооружения
Дорожные сооружения и сооружения	Трассы связи

230-2021-01-160

Организация дорожного движения на ул.ч.ч. дорожной сети города Кострома

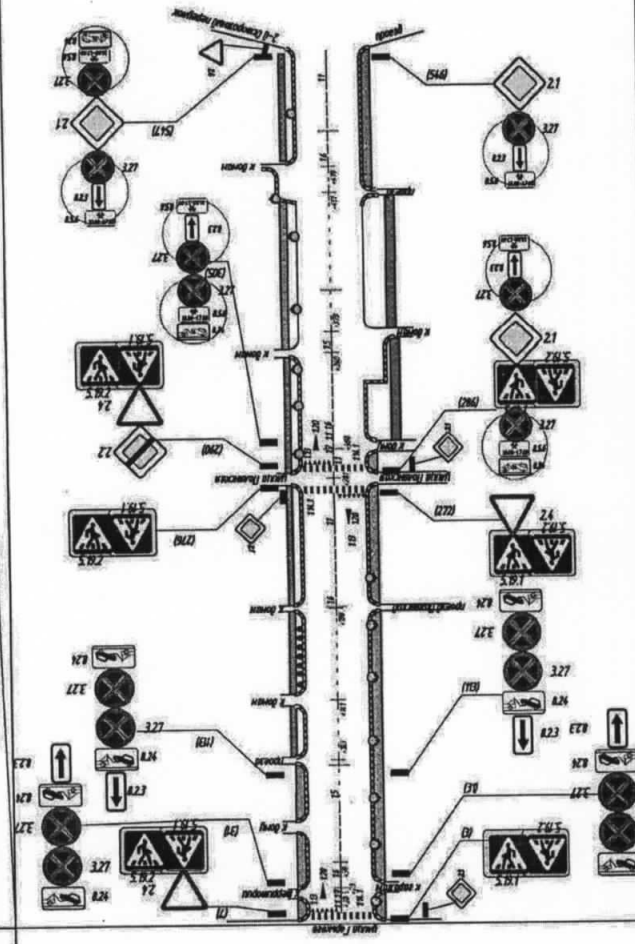
Организация дорожного движения ул. Радищевская
 Схема организации дорожного движения План М 1:500

Имя Колум Лист №рек Подпись Дата
 Нач. отдела Труханов М.И.

Handwritten signature

Лист	1	Листов	1
Страниц	1		

Транспортная среда	номер 15 (Ф-30)	номер 10 (Ф-540)	номер 15 (Ф-450)	номер 10 (Ф-540)
Дорожные знаки, указатели и информационные таблички	ссылка (7)			
Дорожные знаки, указатели и информационные таблички по осевой	(Ф-30)			
Значения дорожных знаков				
Значения дорожных знаков в профильном профиле				
Среды				
2-я от осевой				
1-я от осевой				



Осевая линия	номер 15 (Ф-30)	номер 10 (Ф-540)	номер 15 (Ф-450)	номер 10 (Ф-540)
Среды				
2-я от осевой				
1-я от осевой				
Дорожные знаки, указатели и информационные таблички по осевой				
Значения дорожных знаков				

230-2021-01-191				
Организация дорожного движения на улицах-дорожной сети города Кострома				
Изм.	Колуч.	Лист	Мок.	Дата
Организация дорожного движения на значимый период			Статья	Лист
Улица Ново-Полынская			РП	1
Схема организации дорожного движения			Листов	1
План М 1:2000				

СДП 16.12.21