ГЛАВА ГОРОДА КОСТРОМЫ

ПОСТАНОВЛЕНИЕ

21 ноября 2022 года № 121

О назначении публичных слушаний по схемам расположения земельных участков на кадастровом плане территории, расположенных в городе Костроме по адресам: улица Галичская, 85, улица Красная Байдарка, 1, улица Советская, 41, проспект Мира, 19, улица Симановского, 44/35, улица Ленина, 103, улица Лавровская, 8, улица Сенная, 20, улица Сенная, 20а

Рассмотрев обращение главы Администрации города Костромы от 7 ноября 2022 года № 24исх-4898/22, в целях соблюдения права человека на благоприятные условия жизнедеятельности, прав и законных интересов правообладателей земельных участков и объектов капитального строительства, в соответствии со статьями 5^1 и 46 Градостроительного кодекса Российской Федерации, Федеральным законом от 6 октября 2003 года № 131-ФЗ "Об общих принципах организации местного самоуправления в Российской Федерации", Порядком организации и проведения публичных слушаний, общественных обсуждений по проектам муниципальных правовых актов города Костромы в сфере градостроительной деятельности, Правилами землепользования и застройки города Костромы, руководствуясь статьями 20, 37 и 56 Устава города Костромы,

ПОСТАНОВЛЯЮ:

1. Назначить публичные слушания по схемам расположения земельных участков на кадастровом плане территории, расположенных в городе Костроме по адресам: улица Галичская, 85 (приложение 1), улица Красная Байдарка, 1 (приложение 2), улица Советская, 41 (приложение 3), проспект Мира, 19 (приложение 4), улица Симановского, 44/35 (приложение 5), улица Ленина, 103 (приложение 6), улица Лавровская, 8 (приложение 7), улица Сенная, 20 (приложение 8), улица Сенная, 20а (приложение 9), в форме собрания участников публичных слушаний по проектам муниципальных правовых актов в Администрации города Костромы.

2. Определить организатором публичных слушаний по схемам расположения земельных участков на кадастровом плане территории, указанных в пункте 1 настоящего постановления, - Комиссию по рассмотрению документации по планировке территории города Костромы.

3. Назначить проведение собрания участников публичных слушаний на 14 декабря 2022 года в период с 10.00 до 12.00 часов по адресу: Российская Федерация, Костромская область, городской округ город Кострома, город Кострома, площадь Конституции, дом 2, 3 этаж, кабинет 306.

4. Считать границы земельных участков, приведенные в схемах расположения земельных участков на кадастровом плане территории, указанных в пункте 1 настоящего постановления, границами территории, в пределах которых проводятся публичные слушания.

5. Утвердить прилагаемые:

1) повестку собрания участников публичных слушаний по схемам расположения земельных участков на кадастровом плане территории, расположенных в городе Костроме по адресам: улица Галичская, 85, улица Красная Байдарка, 1, улица Советская, 41, проспект Мира, 19, улица Симановского, 44/35, улица Ленина, 103, улица Лавровская, 8, улица Сенная, 20, улица Сенная, 20а (приложение 10);

2) оповещение о начале публичных слушаний (приложение 11).

6. Опубликовать настоящее постановление 25 ноября 2022 года в порядке, установленном для официального опубликования муниципальных правовых актов города Костромы, иной официальной информации, и разместить на официальном сайте Думы города Костромы в информационно-телекоммуникационной сети "Интернет".

7. С 5 декабря 2022 года разместить на официальном сайте Администрации города Костромы в информационно-телекоммуникационной сети "Интернет": схемы расположения земельных участков на кадастровом плане территории, расположенных по адресам: улица Галичская, 85, улица Красная Байдарка, 1, улица Советская, 41, проспект Мира, 19, улица Симановского, 44/35, улица Ленина, 103, улица Лавровская, 8, улица Сенная, 20, улица Сенная, 20а.

8. Не позднее 5 декабря 2022 года разместить и до 14 декабря 2022 года распространять оповещение о начале публичных слушаний на информационных стендах, находящихся в муниципальной собственности.

9. Настоящее постановление вступает в силу со дня его подписания и подлежит официальному опубликованию.

Глава города Костромы Ю. В. Журин

Копия верна:
Начальник общего отдела
аппарата Думы города Костромы С. В. Жарова

Приложение 1 к постановлению Главы города Костромы
от 21 ноября 2022 года № 121

Утверждена
Постановлением Администрации города Костромы
от _____ *№* _____

СХЕМА РАСПОЛОЖЕНИЯ ЗЕМЕЛЬНОГО УЧАСТКА НА КАДАСТРОВОМ ПЛАНЕ ТЕРРИТОРИИ

Кадастровый квартал: 44:27:040512
Система координат: мск-44, зона 1
Местоположение: Российская Федерация, Костромская область, Кострома г, Галичская ул, 85

Условный номер земельного участка -

Площадь земельного участка *1 657* м²

Обозначение характерных точек границ	Координаты		Обозначение характерных точек границ	Координаты	
	X	Y		X	Y
1	292 017,01	1 214 638,41	6	292 024,30	1 214 684,29
2	292 022,38	1 214 645,37	7	292 013,41	1 214 694,36
3	292 041,26	1 214 669,90	8	292 010,04	1 214 697,10
4	292 032,19	1 214 677,75	9	291 985,21	1 214 665,67
5	292 028,43	1 214 680,86	1	292 017,01	1 214 638,41

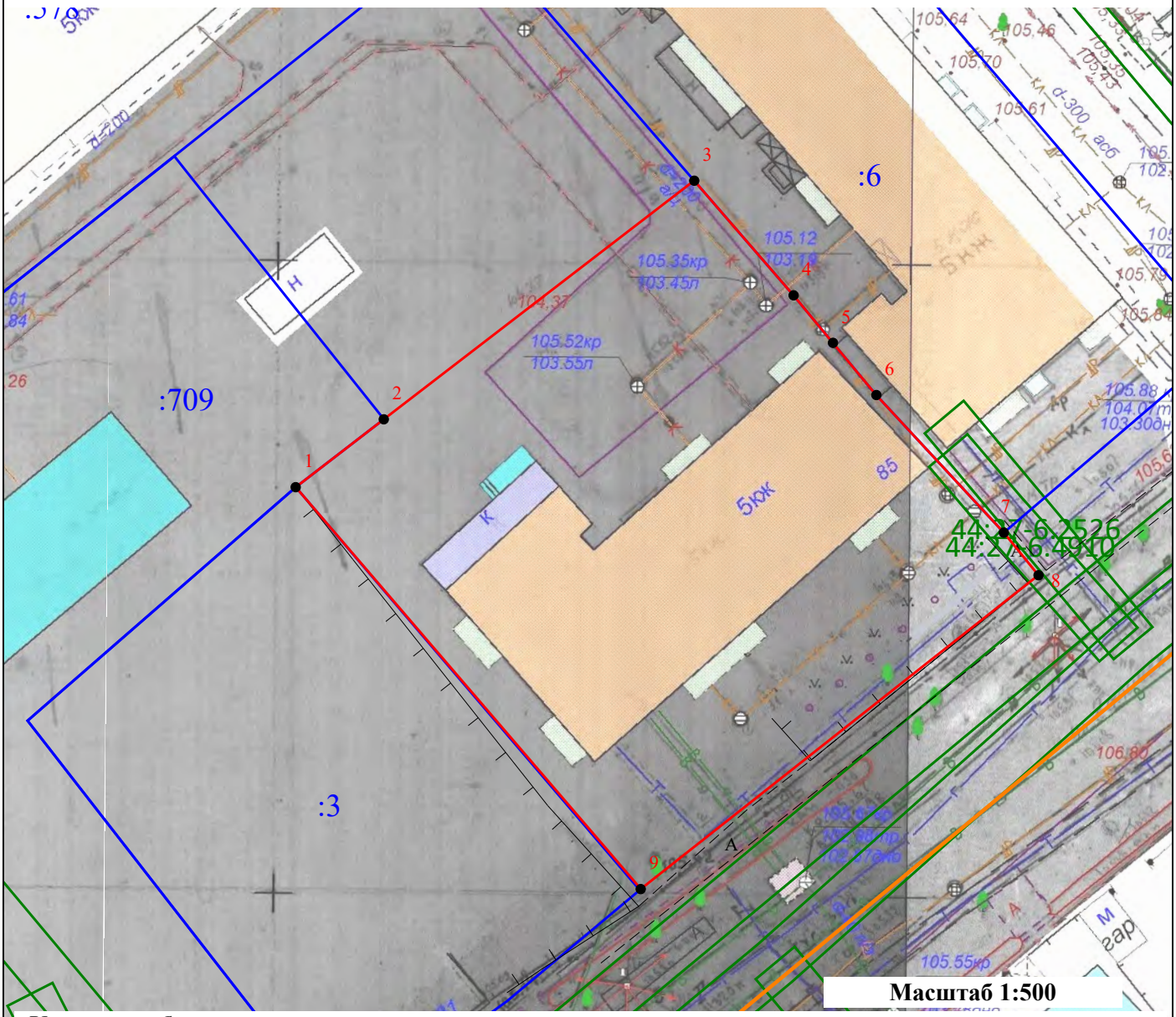

Масштаб 1:500

Условные обозначения:

- Границы существующих земельных участков
- Характерная точка границы
- Границы зон с особыми условиями использования территорий
- Обозначение зоны с особыми условиями использования территорий
- Границы образуемого земельного участка
- Номер земельного участка в кадастровом квартале
- Граница кадастрового квартала

Приложение 2 к постановлению Главы города Костромы
от 21 ноября 2022 года № 121

Утверждена
Постановлением Администрации города Костромы
от _____ *№* _____

СХЕМА РАСПОЛОЖЕНИЯ ЗЕМЕЛЬНОГО УЧАСТКА НА КАДАСТРОВОМ ПЛАНЕ ТЕРРИТОРИИ

Кадастровый квартал: 44:27:070503
Система координат: мск-44, зона 1
Местоположение: 156009, Российская Федерация, Костромская область, Кострома г, Красная Байдарка ул, 1

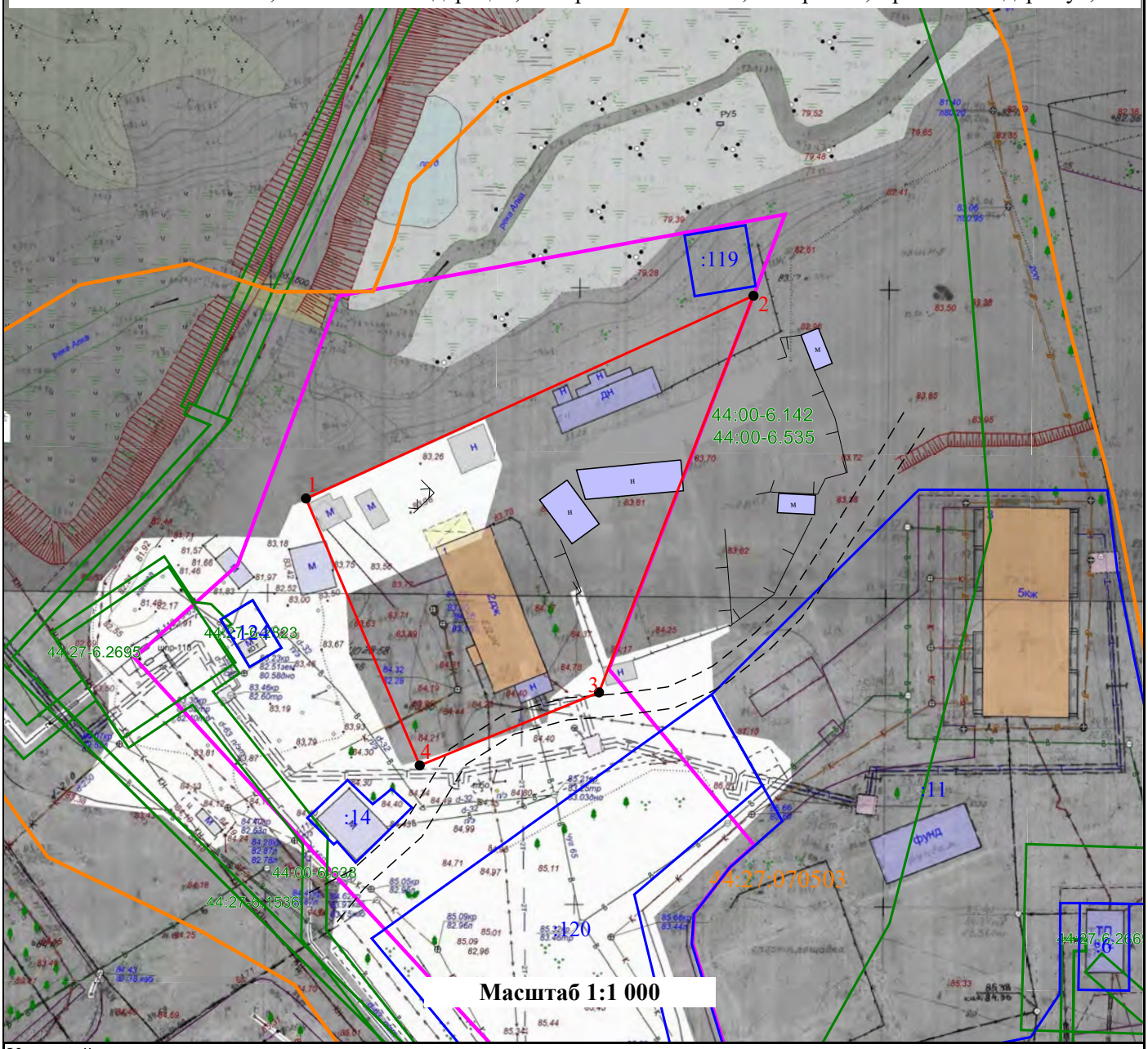

Условный номер земельного участка -

Площадь земельного участка *2 655* м²

Обозначение характерных точек границ	Координаты		Обозначение характерных точек границ	Координаты	
	X	Y		X	Y
1	285 580,56	1 216 681,76	4	285 537,29	1 216 700,18
2	285 613,43	1 216 754,21	1	285 580,56	1 216 681,76
3	285 549,12	1 216 729,20			

Условные обозначения:

- Границы существующих земельных участков
- Характерная точка границы
- Границы зон с особыми условиями использования территорий
- Обозначение зоны с особыми условиями использования территорий
- Границы образуемого земельного участка
- Номер земельного участка в кадастровом квартале
- Граница кадастрового квартала
- Границы территориальной зоны

Приложение 3 к постановлению Главы города Костромы
от 21 ноября 2022 года № 121

Утверждена
Постановлением Администрации города Костромы
от _____ № _____

СХЕМА РАСПОЛОЖЕНИЯ ЗЕМЕЛЬНОГО УЧАСТКА НА КАДАСТРОВОМ ПЛАНЕ ТЕРРИТОРИИ

Кадастровый квартал: 44:27:040602
Система координат: мск-44, зона 1
Местоположение: Российская Федерация, Костромская область, Кострома г, Советская ул, 41

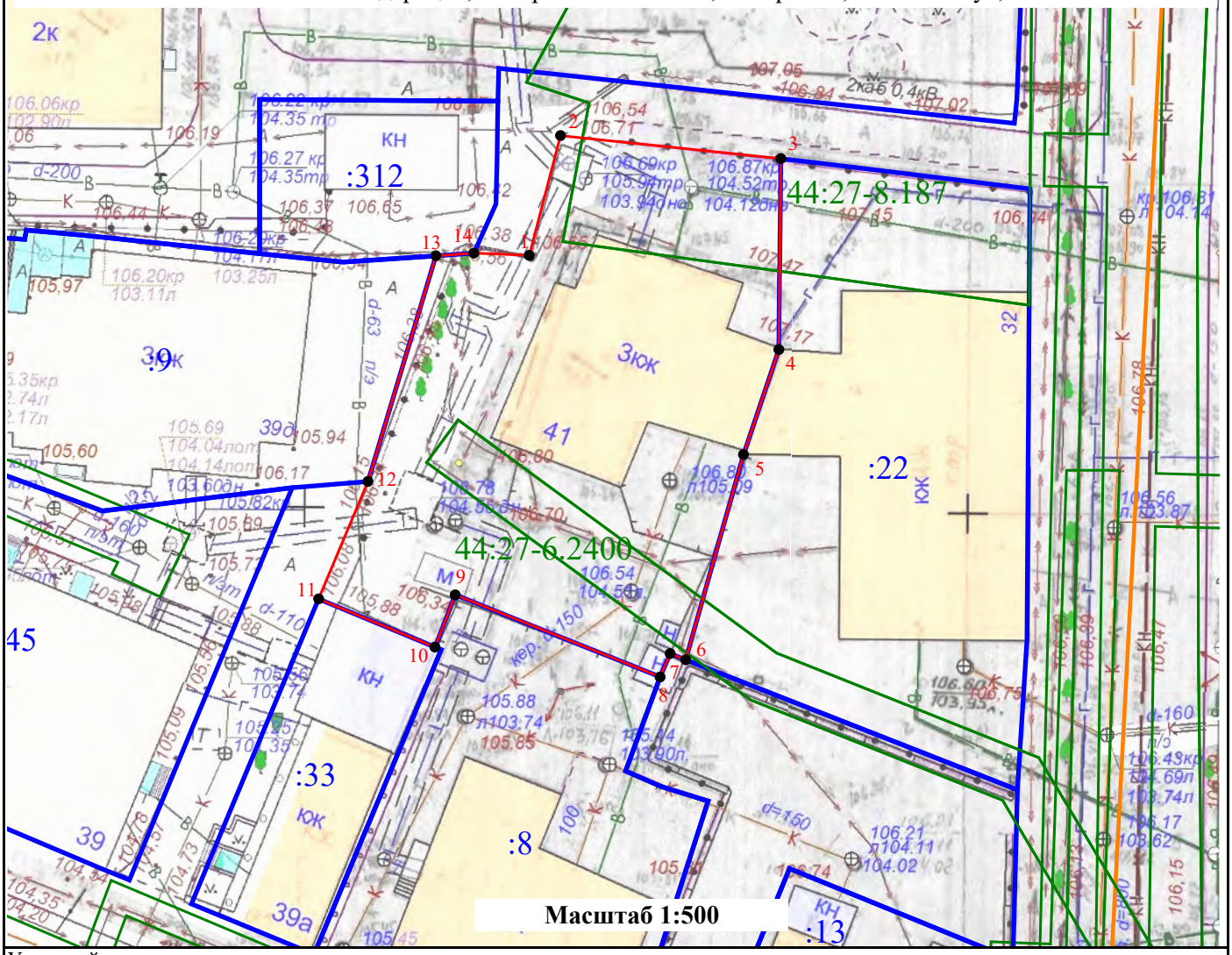

Условный номер земельного участка -

Площадь земельного участка *941* м²

Обозначение характерных точек границ	Координаты		Обозначение характерных точек границ	Координаты	
	X	Y		X	Y
1	290 562,09	1 213 789,77	9	290 536,45	1 213 784,19
2	290 571,14	1 213 792,13	10	290 532,51	1 213 782,66
3	290 569,40	1 213 808,75	11	290 536,15	1 213 773,89
4	290 554,98	1 213 808,60	12	290 545,02	1 213 777,61
5	290 547,05	1 213 805,93	13	290 562,06	1 213 782,73
6	290 531,55	1 213 801,58	14	290 562,26	1 213 785,59
7	290 532,02	1 213 800,40	1	290 562,09	1 213 789,77
8	290 530,25	1 213 799,64			

Условные обозначения:

- Границы существующих земельных участков
- Характерная точка границы
- Границы зон с особыми условиями использования территорий
- Обозначение зоны с особыми условиями использования территорий
- Границы образуемого земельного участка
- Номер земельного участка в кадастровом квартале
- Граница кадастрового квартала

Приложение 4 к постановлению Главы города Костромы
от 21 ноября 2022 года № 121

Утверждена
постановлением Администрации
города Костромы

о т_____ № _____

СХЕМА РАСПОЛОЖЕНИЯ
земельного участка на кадастровом плане территории

Условный номер земельного участка	*:ЗУ*
Местоположение	*город Кострома, проспект Мира, 19*
Кадастровый квартал	*44:27:040402*
Площадь земельного участка	*1245 м²*

Обозначение характерных точек границы	**Координаты, м**	
	X	**Y**
1	*291433,97*	*1213472,82*
2	*291403,35*	*1213501,81*
3	*291399,25*	*1213505,69*
4	*291393,21*	*1213512,21*
н1	*291389,51*	*1213508,70*
н2	*291378,55*	*1213495,89*
5	*291370,59*	*1213487,14*
6	*291377,41*	*1213481,09*
7	*291378,04*	*1213480,53*
8	*291378,80*	*1213479,85*
9	*291379,96*	*1213478,84*
10	*291380,25*	*1213479,18*
11	*291380,57*	*1213479,57*
12	*291384,02*	*1213483,84*
13	*291385,03*	*1213485,09*
14	*291386,29*	*1213486,66*
15	*291386,78*	*1213487,27*
16	*291387,54*	*1213488,20*
17	*291387,79*	*1213488,51*
18	*291388,10*	*1213488,26*
19	*291390,72*	*1213486,06*
20	*291397,07*	*1213480,72*
21	*291421,34*	*1213460,34*
1	*291433,97*	*1213472,82*

Масштаб 1:500
Система координат: МСК-44

Условные обозначения:
- 12 - существующая характерная точка границы земельного участка
- н1 - новая характерная точка границы земельного участка, местоположение которой определено при кадастровых работах
- граница образуемого земельного участка
- граница земельного участка по сведениям Росреестра
- :ЗУ - обозначение образуемого земельного участка
- 44:27:040309 - номер кадастрового квартала
- 44:27-6.2205 -зона с особыми условиями использования территории

Приложение 5 к постановлению Главы города Костромы
от 21 ноября 2022 года № 121

Утверждена
Постановлением Администрации города Костромы
от _____ № _____

СХЕМА РАСПОЛОЖЕНИЯ ЗЕМЕЛЬНОГО УЧАСТКА НА КАДАСТРОВОМ ПЛАНЕ ТЕРРИТОРИИ

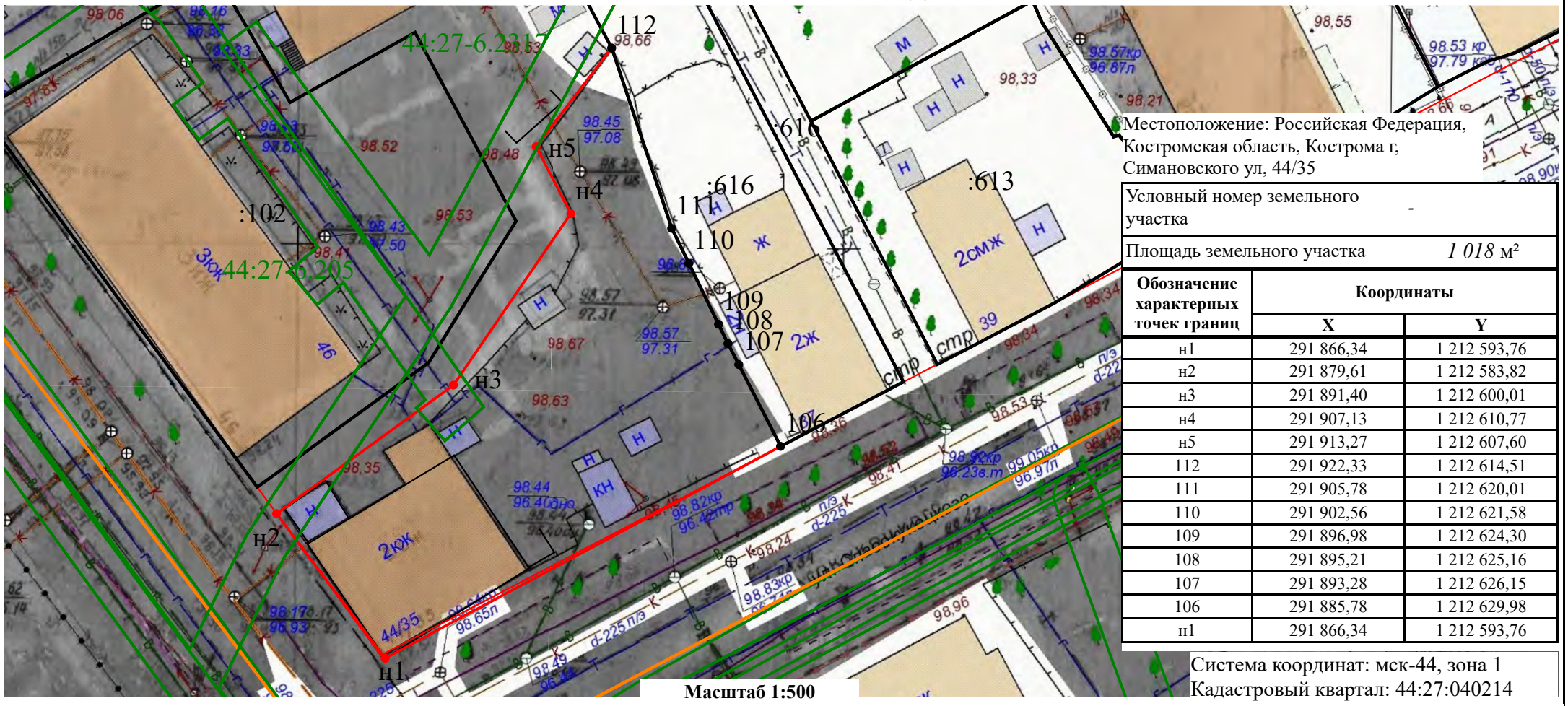

Местоположение: Российская Федерация, Костромская область, Кострома г, Симановского ул, 44/35

Условный номер земельного участка	-
Площадь земельного участка	*1 018* м²

Обозначение характерных точек границ	Координаты	
	X	Y
н1	291 866,34	1 212 593,76
н2	291 879,61	1 212 583,82
н3	291 891,40	1 212 600,01
н4	291 907,13	1 212 610,77
н5	291 913,27	1 212 607,60
112	291 922,33	1 212 614,51
111	291 905,78	1 212 620,01
110	291 902,56	1 212 621,58
109	291 896,98	1 212 624,30
108	291 895,21	1 212 625,16
107	291 893,28	1 212 626,15
106	291 885,78	1 212 629,98
н1	291 866,34	1 212 593,76

Система координат: мск-44, зона 1
Кадастровый квартал: 44:27:040214

Масштаб 1:500

Условные обозначения:

- Существующая часть границы
- Новая часть границы
- н1 - Новая характерная точка границы
- 1 - Существующая характерная точка границы
- 44:00-6.593 - Обозначение зоны с особыми условиями использования территорий
- Границы зон с особыми условиями использования территорий
- Граница кадастрового квартала

Приложение 6 к постановлению Главы города Костромы
от 21 ноября 2021 года № 121

Утверждена
Постановлением Администрации города Костромы
от _____ № _____

СХЕМА РАСПОЛОЖЕНИЯ ЗЕМЕЛЬНОГО УЧАСТКА НА КАДАСТРОВОМ ПЛАНЕ ТЕРРИТОРИИ

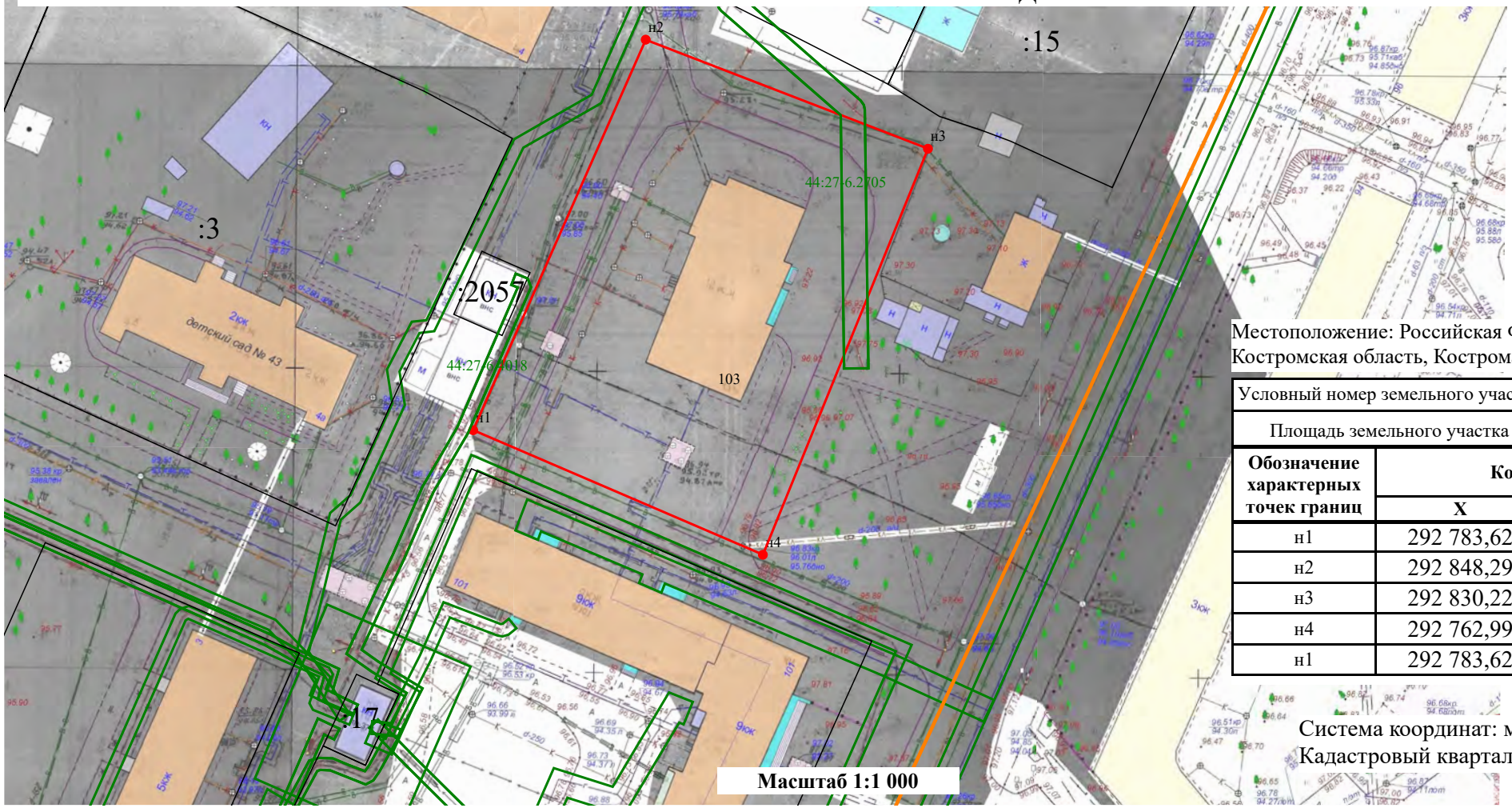

Местоположение: Российская Федерация, Костромская область, Кострома г, Ленина ул, 103

Условный номер земельного участка	-
Площадь земельного участка	*3 660* м²

Обозначение характерных точек границ	Координаты	
	X	Y
н1	292 783,62	1 213 723,79
н2	292 848,29	1 213 752,33
н3	292 830,22	1 213 799,01
н4	292 762,99	1 213 771,71
н1	292 783,62	1 213 723,79

Система координат: мск-44, зона 1
Кадастровый квартал: 44:27:040311

Условные обозначения:

- Новая часть границы
- н1 - Новая характерная точка границы
- 44:00-6.593 - Обозначение зоны с особыми условиями использования территорий
- Границы зон с особыми условиями использования территорий
- Граница кадастрового квартала

Приложение 7 к постановлению Главы города Костромы
от 21 ноября 2022 года № 121

Утверждена
постановлением Администрации
города Костромы

о т_____ № _____

СХЕМА РАСПОЛОЖЕНИЯ
земельного участка на кадастровом плане территории

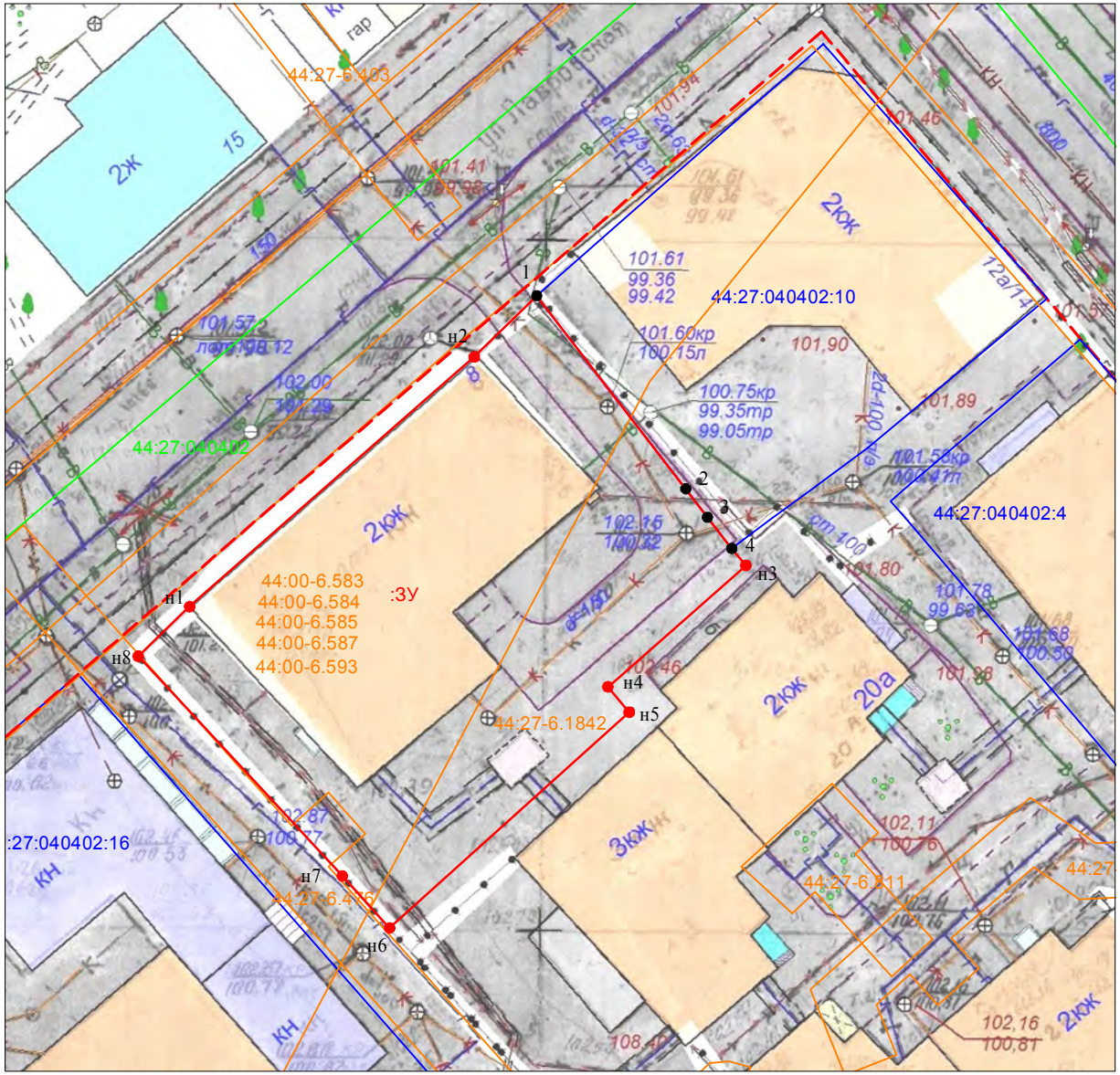

Условный номер земельного участка	*:ЗУ*
Местоположение	*город Кострома, улица Лавровская, 8*
Кадастровый квартал	*44:27:040402*
Площадь земельного участка	*981 м²*

Обозначение характерных точек границы	**Координаты, м**	
	X	**Y**
н1	*291519,27*	*1213456,45*
н2	*291537,36*	*1213477,08*
1	*291541,80*	*1213481,60*
2	*291527,81*	*1213492,40*
3	*291525,75*	*1213493,97*
4	*291523,49*	*1213495,73*
н3	*291522,25*	*1213496,75*
н4	*291513,46*	*1213486,76*
н5	*291511,62*	*1213488,30*
н6	*291495,98*	*1213470,94*
н7	*291499,75*	*1213467,52*
н8	*291515,67*	*1213452,74*
н1	*291519,27*	*1213456,45*

Условные обозначения:

:ЗУ - обозначение образуемого земельного участка

44:27:050901:4 - обозначение земельного участка по сведениям ЕГРН

● 1 - характерная точка границы земельного участка, сведения ЕГРН о которой соответствуют требованиям, установленным в соответствии с частью 13 статьи 22 Федерального закона от 13 июля 2015 г. № 218-ФЗ "О государственной регистрации недвижимости"

● н1 - характерная точка границы земельного участка, сведения о которой отсутствуют в ЕГРН, местоположение которой определено при кадастровых работах (новая характерная точка)

- часть границы, сведения ЕГРН о которой позволяют однозначно определить ее положение на местности

- часть границы, местоположение которой определено при выполнении кадастровых работ

44:27:050901 - граница и обозначение кадастрового квартала

44:27-6.2205 - граница и обозначение зон с особыми условиями использования территории

- существующая красная линия

Масштаб 1:500
Система координат: МСК-44

Приложение 8 к постановлению Главы города Костромы
от 21 ноября 2022 года № 121

Утверждена
постановлением Администрации
города Костромы

о т_____ № _____

СХЕМА РАСПОЛОЖЕНИЯ
земельного участка на кадастровом плане территории

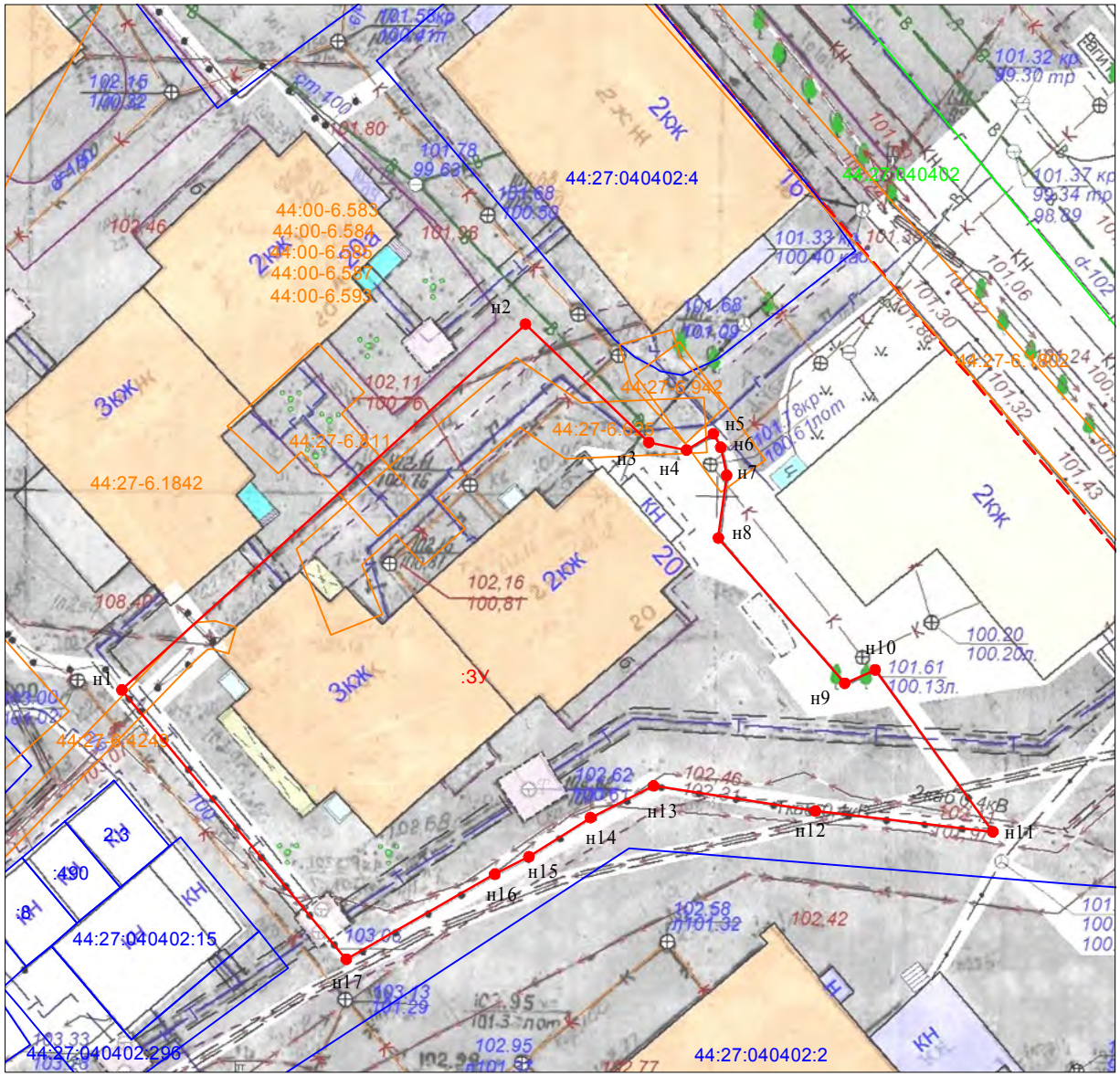

Масштаб 1:500
Система координат: МСК-44

Условный номер земельного участка	*:ЗУ*
Местоположение	*город Кострома, улица Сенная, 20*
Кадастровый квартал	*44:27:040402*
Площадь земельного участка	*1362 ^{2}*

Обозначение характерных точек границы	**Координаты, м**	
	X	**Y**
н1	*291481,34*	*1213488,79*
н2	*291507,88*	*1213518,05*
н3	*291499,27*	*1213526,98*
н4	*291498,73*	*1213529,71*
н5	*291499,90*	*1213531,65*
н6	*291498,92*	*1213532,19*
н7	*291496,89*	*1213532,62*
н8	*291492,35*	*1213532,01*
н9	*291481,82*	*1213541,17*
н10	*291482,80*	*1213543,37*
н11	*291471,06*	*1213551,90*
н12	*291472,57*	*1213539,05*
н13	*291474,39*	*1213527,33*
н14	*291472,08*	*1213522,75*
н15	*291469,26*	*1213518,29*
н16	*291468,00*	*1213515,82*
н17	*291461,82*	*1213505,06*
н1	*291481,34*	*1213488,79*

Условные обозначения:

:ЗУ - обозначение образуемого земельного участка

44:27:050901:4 - обозначение земельного участка по сведениям ЕГРН

● 1 - характерная точка границы земельного участка, сведения ЕГРН о которой соответствуют требованиям, установленным в соответствии с частью 13 статьи 22 Федерального закона от 13 июля 2015 г. № 218-ФЗ "О государственной регистрации недвижимости"

● н1 - характерная точка границы земельного участка, сведения о которой отсутствуют в ЕГРН, местоположение которой определено при кадастровых работах (новая характерная точка)

- часть границы, сведения ЕГРН о которой позволяют однозначно определить ее положение на местности

- часть границы, местоположение которой определено при выполнении кадастровых работ

44:27:050901 - граница и обозначение кадастрового квартала

44:27-6.2205 - граница и обозначение зон с особыми условиями использования территории

- существующая красная линия

Приложение 9 к постановлению Главы города Костромы
от 21 ноября 2022 года № 121

Утверждена
постановлением Администрации
города Костромы

о т_____ № _____

СХЕМА РАСПОЛОЖЕНИЯ
земельного участка на кадастровом плане территории

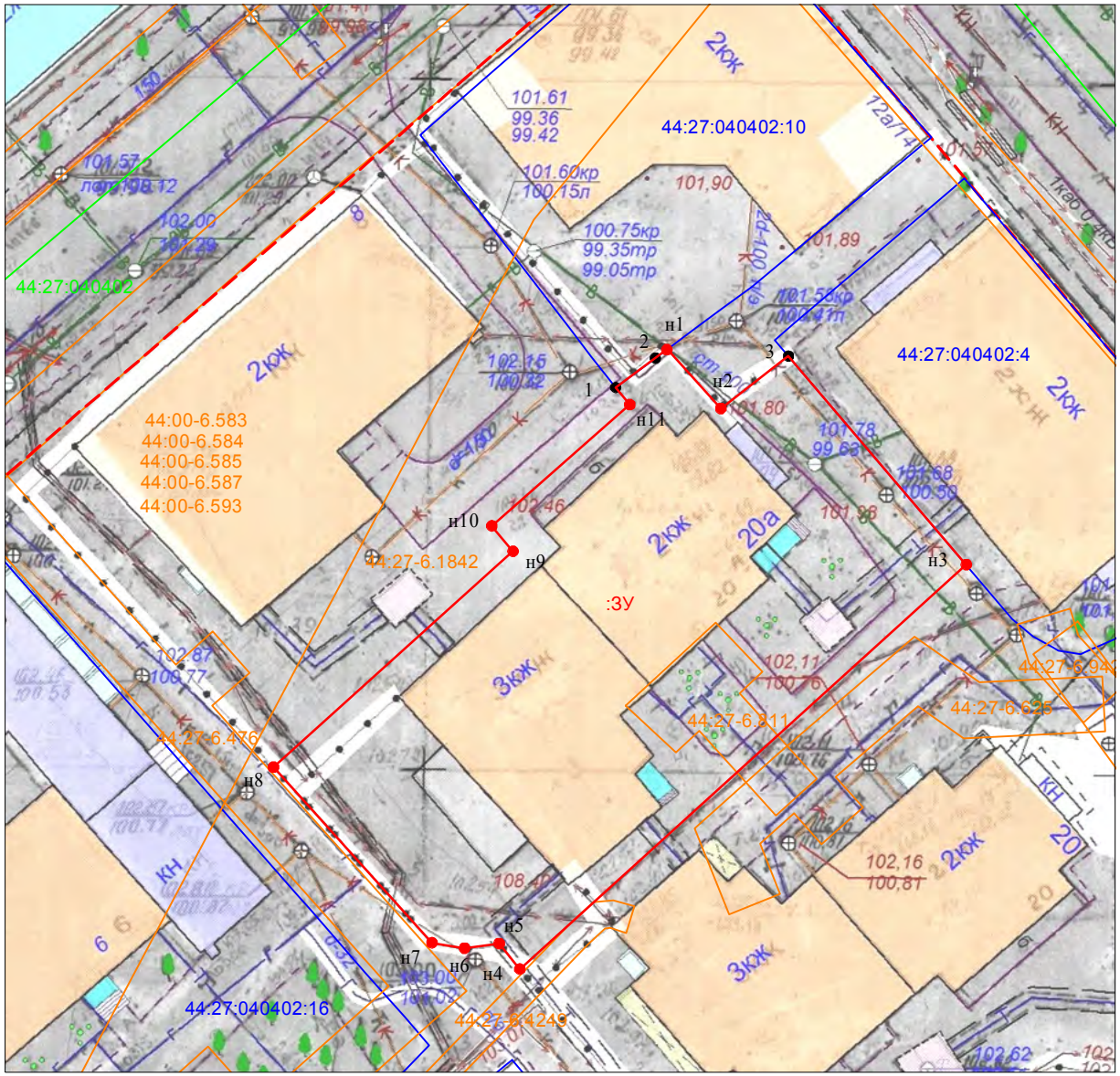

Условный номер земельного участка	*:ЗУ*
Местоположение	*город Кострома, улица Сенная, 20а*
Кадастровый квартал	*44:27:040402*
Площадь земельного участка	*1097 м²*

Обозначение характерных точек границы	**Координаты, м**	
	X	**Y**
1	*291523,49*	*1213495,73*
2	*291525,62*	*1213498,61*
н1	*291526,27*	*1213499,49*
н2	*291521,97*	*1213503,36*
3	*291525,77*	*1213508,25*
н3	*291510,67*	*1213521,12*
н4	*291481,34*	*1213488,79*
н5	*291483,21*	*1213487,29*
н6	*291482,86*	*1213484,78*
н7	*291483,26*	*1213482,43*
н8	*291495,98*	*1213470,94*
н9	*291511,62*	*1213488,30*
н10	*291513,46*	*1213486,76*
н11	*291522,25*	*1213496,75*
1	*291523,49*	*1213495,73*

Условные обозначения:

:ЗУ - обозначение образуемого земельного участка

44:27:050901:4 - обозначение земельного участка по сведениям ЕГРН

● 1 - характерная точка границы земельного участка, сведения ЕГРН о которой соответствуют требованиям, установленным в соответствии с частью 13 статьи 22 Федерального закона от 13 июля 2015 г. № 218-ФЗ "О государственной регистрации недвижимости"

● н1 - характерная точка границы земельного участка, сведения о которой отсутствуют в ЕГРН, местоположение которой определено при кадастровых работах (новая характерная точка)

- часть границы, сведения ЕГРН о которой позволяют однозначно определить ее положение на местности

- часть границы, местоположение которой определено при выполнении кадастровых работ

44:27:050901 - граница и обозначение кадастрового квартала

44:27-6.2205 - граница и обозначение зон с особыми условиями использования территории

- существующая красная линия

Масштаб 1:500
Система координат: МСК-44

Приложение 10
к постановлению Главы города Костромы
от 21 ноября 2022 года № 121

Повестка

собрания участников публичных слушаний по схемам расположения земельных участков на кадастровом плане территории, расположенных в городе Костроме по адресам: улица Галичская, 85, улица Красная Байдарка, 1, улица Советская, 41, проспект Мира, 19, улица Симановского, 44/35, улица Ленина, 103, улица Лавровская, 8, улица Сенная, 20, улица Сенная, 20а

14 декабря 2022 года

10.00–12.00

1. Регистрация участников публичных слушаний – 20 мин.

2. Вступительное слово председательствующего на собрании участников публичных слушаний – 5 мин.

Воронина Ольга Владимировна – председатель Комиссии по рассмотрению документации по планировке территории города Костромы

Козырев Алексей Викторович – заместитель председательствующего, начальник Управления архитектуры и градостроительства Администрации города Костромы, главный архитектор города Костромы

3. Основной доклад по схемам расположения земельных участков на кадастровом плане территории, расположенных в городе Костроме по адресам: улица Галичская, 85, улица Красная Байдарка, 1, улица Советская, 41, проспект Мира, 19, улица Симановского, 44/35, улица Ленина, 103, улица Лавровская, 8, улица Сенная, 20, улица Сенная, 20а

Миличенко Елена Николаевна – начальник отдела кадастровых работ МКУ "Центр градостроительства" – 10 мин.

4. Вопросы к выступившим (в письменной, устной форме) – 40 мин.

5. Выступления участников публичных слушаний в порядке поступления заявок на выступление – 40 мин.

6. Заключительное слово председательствующего – 5 мин.
Воронина Ольга Владимировна – председатель Комиссии по рассмотрению документации по планировке территории города Костромы

Приложение 11
к постановлению Главы города Костромы
от 21 ноября 2022 года № 121

ОПОВЕЩЕНИЕ О НАЧАЛЕ ПУБЛИЧНЫХ СЛУШАНИЙ

Глава города Костромы информирует о назначении публичных слушаний по схемам расположения земельных участков на кадастровом плане территории, расположенных в городе Костроме по адресам: улица Галичская, 85, улица Красная Байдарка, 1, улица Советская, 41, проспект Мира, 19, улица Симановского, 44/35, улица Ленина, 103, улица Лавровская, 8, улица Сенная, 20, улица Сенная, 20а.

Схемы расположения земельных участков на кадастровом плане территории, расположенных в городе Костроме по адресам: улица Галичская, 85, улица Красная Байдарка, 1, улица Советская, 41, проспект Мира, 19, улица Симановского, 44/35, улица Ленина, 103, улица Лавровская, 8, улица Сенная, 20, улица Сенная, 20а, являются приложениями к постановлению Главы города Костромы от 21 ноября 2022 года № 121.

Собрание участников публичных слушаний состоится 14 декабря 2022 года с 10.00 до 12.00 часов в здании по адресу: Российская Федерация, Костромская область, городской округ город Кострома, город Кострома, площадь Конституции, дом 2, 3 этаж, кабинет 306.

Организатор публичных слушаний - Комиссия по рассмотрению документации по планировке территории города Костромы (адрес: Российская Федерация, Костромская область, городской округ город Кострома, город Кострома, площадь Конституции, дом 2, телефон (4942) 42 70 72), электронный адрес: NoskovaVA@gradkostroma.ru.

Экспозиция проекта проводится в здании по адресу: Российская Федерация, Костромская область, городской округ город Кострома, город Кострома, площадь Конституции, 2, 4 этаж с 5 по 14 декабря 2022 г. с 9.00 до 13.00 и с 14.00 до 18.00 ежедневно в будние дни. Посещение экспозиции проекта, а также консультирование проводится во вторник и четверг с 10.00 до 12.00 часов.

Схемы расположения земельных участков на кадастровом плане территории, подлежащие рассмотрению на публичных слушаниях, и информационные материалы к нему размещаются на официальном сайте Администрации города Костромы в информационно-телекоммуникационной сети "Интернет" по адресу: gradkostroma.ru с 5 декабря 2022 года.

Участники публичных слушаний в целях идентификации представляют сведения о себе (фамилию, имя, отчество (при наличии), дату рождения, адрес места жительства (регистрации) - для физических лиц; наименование, основной государственный регистрационный номер, место нахождения и адрес - для юридических лиц) с приложением документов, подтверждающих такие сведения. Участники публичных слушаний, являющиеся правообладателями соответствующих земельных участков и (или) расположенных на них объектов капитального строительства и (или) помещений, являющихся частью указанных объектов капитального строительства, также представляют сведения соответственно о таких земельных участках, объектах капитального строительства, помещениях, являющихся частью указанных объектов капитального строительства, из Единого государственного реестра недвижимости и иные документы, устанавливающие или удостоверяющие их права на такие земельные участки, объекты капитального строительства, помещения, являющиеся частью указанных объектов капитального строительства.

Обработка персональных данных участников публичных слушаний осуществляется с учетом требований, установленных Федеральным законом от 27 июля 2006 года № 152-ФЗ "О персональных данных".

Участники публичных слушаний, представившие указанные сведения о себе, имеют право вносить предложения и замечания, касающиеся рассматриваемых схем:

1) в письменной форме или в форме электронного документа в адрес организатора публичных слушаний с 5 декабря 2022 года по 14 декабря 2022 года;

2) посредством записи в книге (журнале) учета посетителей экспозиции схем, подлежащих рассмотрению на публичных слушаниях, с 5 декабря 2022 года по 14 декабря 2022 года с 9.00 до 13.00 и с 14.00 до 18.00 ежедневно в будние дни;

3) в устной и письменной форме в ходе проведения собрания участников публичных слушаний.