

ОБЪЯВЛЕНИЕ

На основании обращения Воробьева Д. В. по вопросу согласования Схемы ограждения земельного участка по адресу: город Кострома, улица Беговая, 12, во исполнение пункта 3 статьи 4 Порядка согласования Схемы ограждения земельного участка на территории города Костромы, утвержденного решением Думы города Костромы от 4 декабря 2014 года № 233, Администрацией города Костромы проводится изучение мнения заинтересованных лиц по вопросу установки ограждения на земельном участке по адресу: город Кострома, улица Беговая, 12, согласно Схеме ограждения земельного участка.

Предложения и рекомендации по данному вопросу принимаются Управлением архитектуры и градостроительства в письменной форме до 24 ноября 2022 года по адресу: площадь Конституции, 2, кабинеты № 418, либо по адресу электронной почты: SemenovaOA@gradkostroma.ru. Контактный номер телефона: 8 (4942) 42 70 72.

Начальник Управления,
главный архитектор города




А. В. Козырев

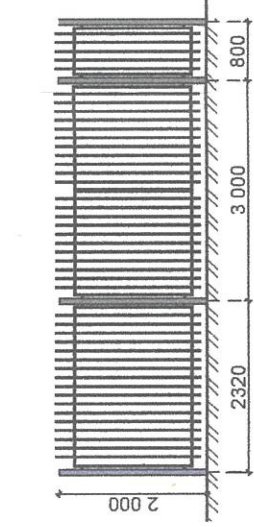
Емельянченко Оксана Андреевна
8(4942)42 70 72

Схема ограждения земельного участка. М1:500

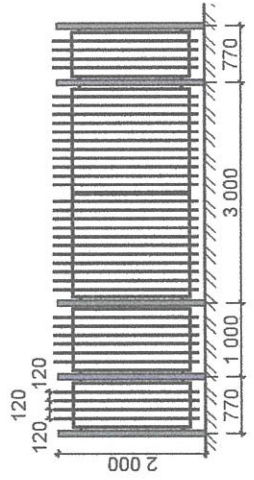
Фрагмент ограждения №1



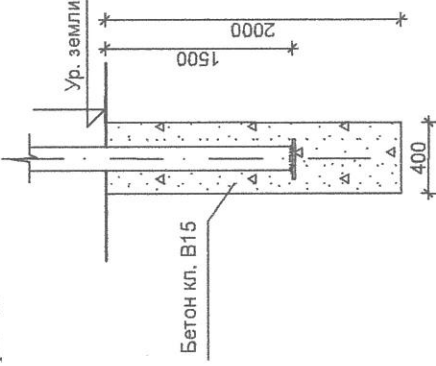
Фрагмент ограждения №2



Фрагмент ограждения №3



Деталь устройства фундамента ограждения на металлических столбах



Условные обозначения

№ п/п

- Граница земельного участка с кадастровым номером 44:27:040420:38
- Проектируемое ограждение
- Существующее твердое покрытие
- Озеленение

Примечание

Ограждение выполнять из металлического профиля квадратного сечения 20x20 мм, стойка металлическая труба диаметром 80 мм.

Наименование

- Граница земельного участка с кадастровым номером 44:27:040420:38
- Проектируемое ограждение
- Существующее твердое покрытие
- Озеленение

Заказчик:

Схема размещения ограждения на земельном участке с кадастровым номером 44:27:040420:38 по адресу: Московская область, город Кострома, улица Беговая, 12



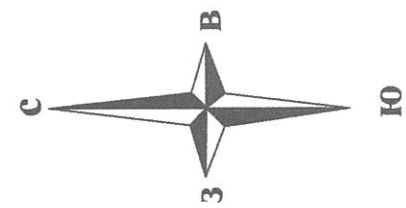
Изм. Кол.уч. Лист № док. Подпись. Дата

| | | | | |
|-------------|---------|--|--|--|
| Разработал | | | | |
| Проверил | | | | |
| ГАП | Кудрин | | | |
| ГИП | Кудрина | | | |
| Нормоконтр. | | | | |

| | | | |
|----------|---|--------|---|
| Страница | 1 | Листов | 1 |
| Страница | 2 | Листов | 2 |

Схема ограждения земельного участка, М1:500

ИП Кудрин А.В.



23150
18100

23150
18150

23050
18100

23050
18150

