



ГЛАВА ГОРОДА КОСТРОМЫ

ПОСТАНОВЛЕНИЕ

2 ноября 2022 года

№ 112

О назначении публичных слушаний по схемам расположения земельных участков на кадастровом плане территории, расположенных в городе Костроме по адресам: переулок Осторожный, 13, переулок Осторожный, 15, улица Загородная, 2-я, 1, улица Загородная 2-я, 34а, Загородная 2-я, 36, Загородная 2-я, 38, Загородная 2-я, 40, улица Озерная, 69, улица Спасокукоцкого, 47, улица Крестьянская, 4/19

Рассмотрев обращение главы Администрации города Костромы от 31 октября 2022 года № 24исх-4794/22, в целях соблюдения права человека на благоприятные условия жизнедеятельности, прав и законных интересов правообладателей земельных участков и объектов капитального строительства, в соответствии со статьями 5¹ и 46 Градостроительного кодекса Российской Федерации, Федеральным законом от 6 октября 2003 года № 131-ФЗ "Об общих принципах организации местного самоуправления в Российской Федерации", Порядком организации и проведения публичных слушаний, общественных обсуждений по проектам муниципальных правовых актов города Костромы в сфере градостроительной деятельности, Правилами землепользования и застройки города Костромы, руководствуясь статьями 20, 37 и 56 Устава города Костромы,

ПОСТАНОВЛЯЮ:

1. Назначить публичные слушания по схемам расположения земельных участков на кадастровом плане территории, расположенных в городе Костроме по адресам: переулок Осторожный, 13 (приложение 1), переулок Осторожный, 15 (приложение 2), улица Загородная, 2-я, 1 (приложение 3), улица Загородная 2-я, 34а (приложение 4), Загородная 2-я, 36 (приложение 5), Загородная 2-я, 38 (приложение 6), Загородная 2-я, 40 (приложение 7), улица Озерная, 69 (приложение 8), улица Спасокукоцкого, 47 (приложение 9), улица Крестьянская, 4/19 (приложение 10), в форме собрания участников публичных слушаний по проектам муниципальных правовых актов в Администрации города Костромы.

2. Определить организатором публичных слушаний по схемам расположения земельных участков, указанных в пункте 1 настоящего постановления, - Комиссию по рассмотрению документации по планировке территории города Костромы.

3. Назначить проведение собрания участников публичных слушаний на 23 ноября 2022 года в период с 10.00 до 12.00 часов по адресу: Российская Федерация, Костромская область, городской округ город Кострома, город Кострома, площадь Конституции, дом 2, 3 этаж, кабинет 306.

4. Утвердить прилагаемые:

1) повестку собрания участников публичных слушаний по схемам расположения земельных участков на кадастровом плане территории, расположенных

в городе Костроме по адресам: переулок Осторожный, 13, переулок Осторожный, 15, улица Загородная, 2-я, 1, улица Загородная 2-я, 34а, Загородная 2-я, 36, Загородная 2-я, 38, Загородная 2-я, 40, улица Озерная, 69, улица Спасокукоцкого, 47, улица Крестьянская, 4/19 (приложение 11);

2) оповещение о начале публичных слушаний (приложение 12).

5. Опубликовать настоящее постановление 3 ноября 2022 года в порядке, установленном для официального опубликования муниципальных правовых актов города Костромы, иной официальной информации, и разместить на официальном сайте Думы города Костромы в информационно-телекоммуникационной сети "Интернет".

6. С 14 ноября 2022 года разместить на официальном сайте Администрации города Костромы в информационно-телекоммуникационной сети "Интернет": схемы расположения земельных участков на кадастровом плане территории, расположенных по адресам: переулок Осторожный, 13, переулок Осторожный, 15, улица Загородная, 2-я, 1, улица Загородная 2-я, 34а, Загородная 2-я, 36, Загородная 2-я, 38, Загородная 2-я, 40, улица Озерная, 69, улица Спасокукоцкого, 47, улица Крестьянская, 4/19.

7. Не позднее 14 ноября 2022 года разместить и до 21 ноября 2022 года распространять оповещение о начале публичных слушаний на информационных стендах, находящихся в муниципальной собственности.

8. Настоящее постановление вступает в силу со дня его подписания и подлежит официальному опубликованию.

Глава города Костромы

Ю. В. Журин

Копия верна:

Начальник общего отдела
аппарата Думы города Костромы



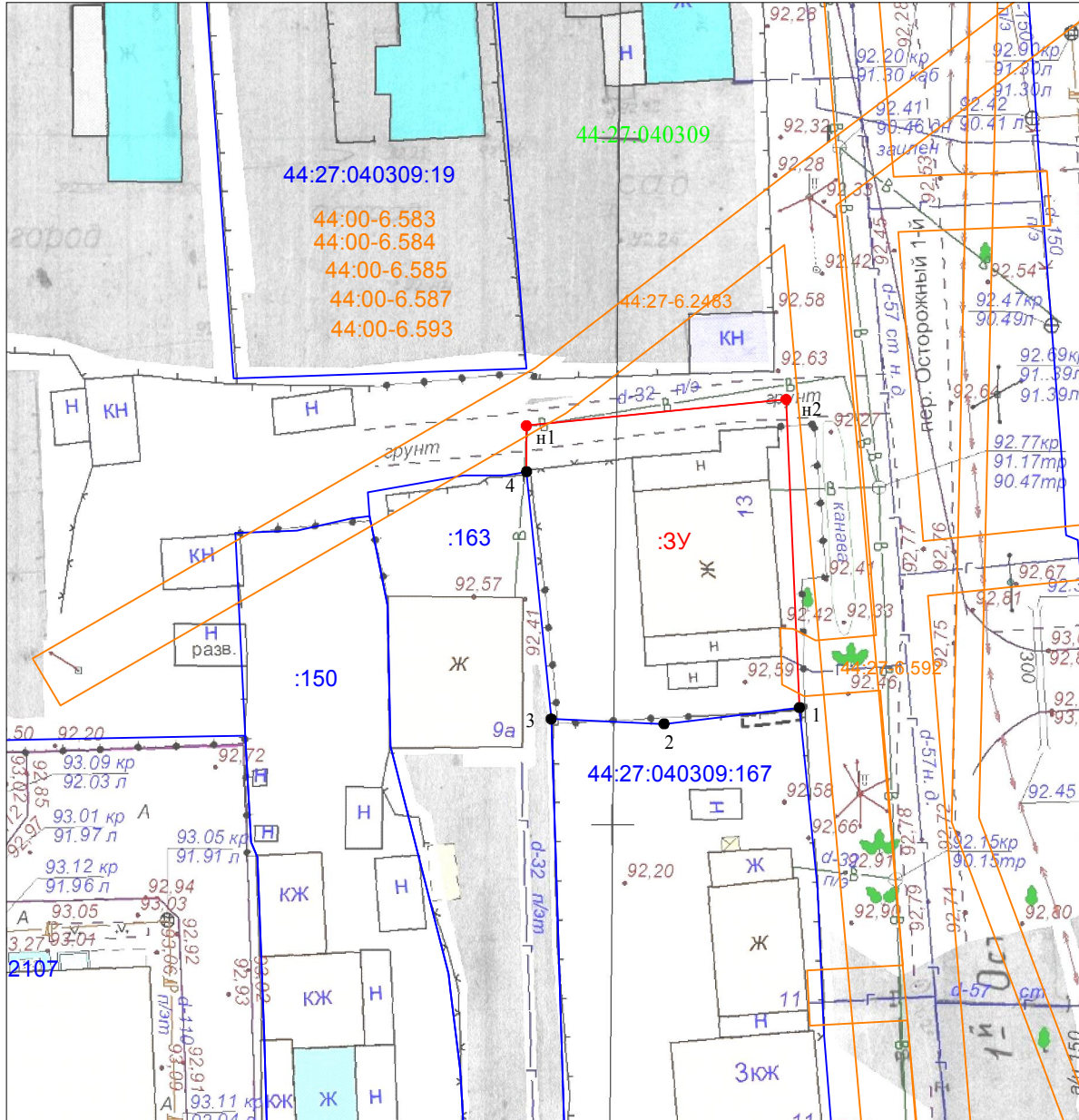
С. В. Жарова

**СХЕМА РАСПОЛОЖЕНИЯ
земельного участка на кадастровом плане территории**

Приложение 1 к постановлению Главы города Костромы
от 2 ноября 2022 года № 112

Утверждена
постановлением Администрации
города Костромы

от _____ № _____



Масштаб 1:500
Система координат: МСК-44

Условный номер земельного участка :3У		
Местоположение город Кострома, переулок Осторожный, 13		
Кадастровый квартал 44:27:040309		
Площадь земельного участка 418 м ²		
Обозначение характерных точек границы	Координаты, м	
	X	Y
1	2	3
n1	292527,69	1213185,14
n2	292529,61	1213204,08
1	292507,14	1213205,05
2	292505,95	1213195,18
3	292506,31	1213186,95
4	292524,34	1213185,15
n1	292527,69	1213185,14

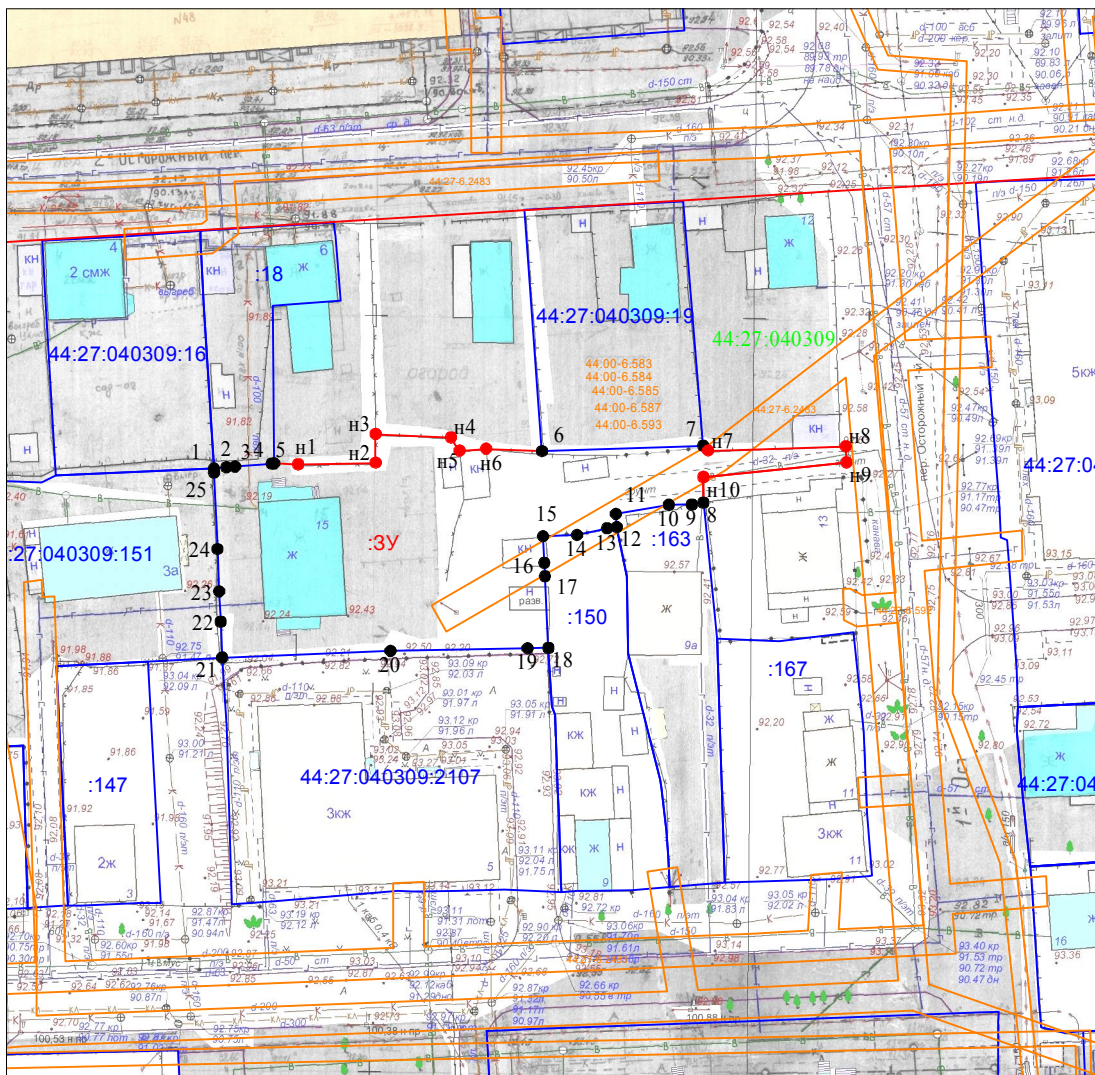
Условные обозначения:

- n2 - существующая характерная точка границы земельного участка
- n1 - новая характерная точка границы земельного участка, местоположение которой определено при кадастровых работах
- - граница образуемого земельного участка
- - граница земельного участка по сведениям Росреестра
- :3У - обозначение образуемого земельного участка
- 44:27:040309 - номер кадастрового квартала
- 44:27-6.2205 - зона с особыми условиями использования территории

**СХЕМА РАСПОЛОЖЕНИЯ
земельного участка на кадастровом плане территории**

Приложение 2 к постановлению Главы города Костромы Утверждена
от 2 ноября 2022 года № 112 постановлением Администрации
города Костромы

о т _____ № _____



Масштаб 1:1000
Система координат: МСК-44

Условные обозначения:

- 12 - существующая характерная точка границы земельного участка
- н1 - новая характерная точка границы земельного участка, местоположение которой определено при кадастровых работах
- граница образуемого земельного участка
- граница земельного участка по сведениям Росреестра
- :3У - обозначение образуемого земельного участка
- 44:27:040309 - номер кадастрового квартала
- 44:27-6.2205 - зона с особыми условиями использования территории

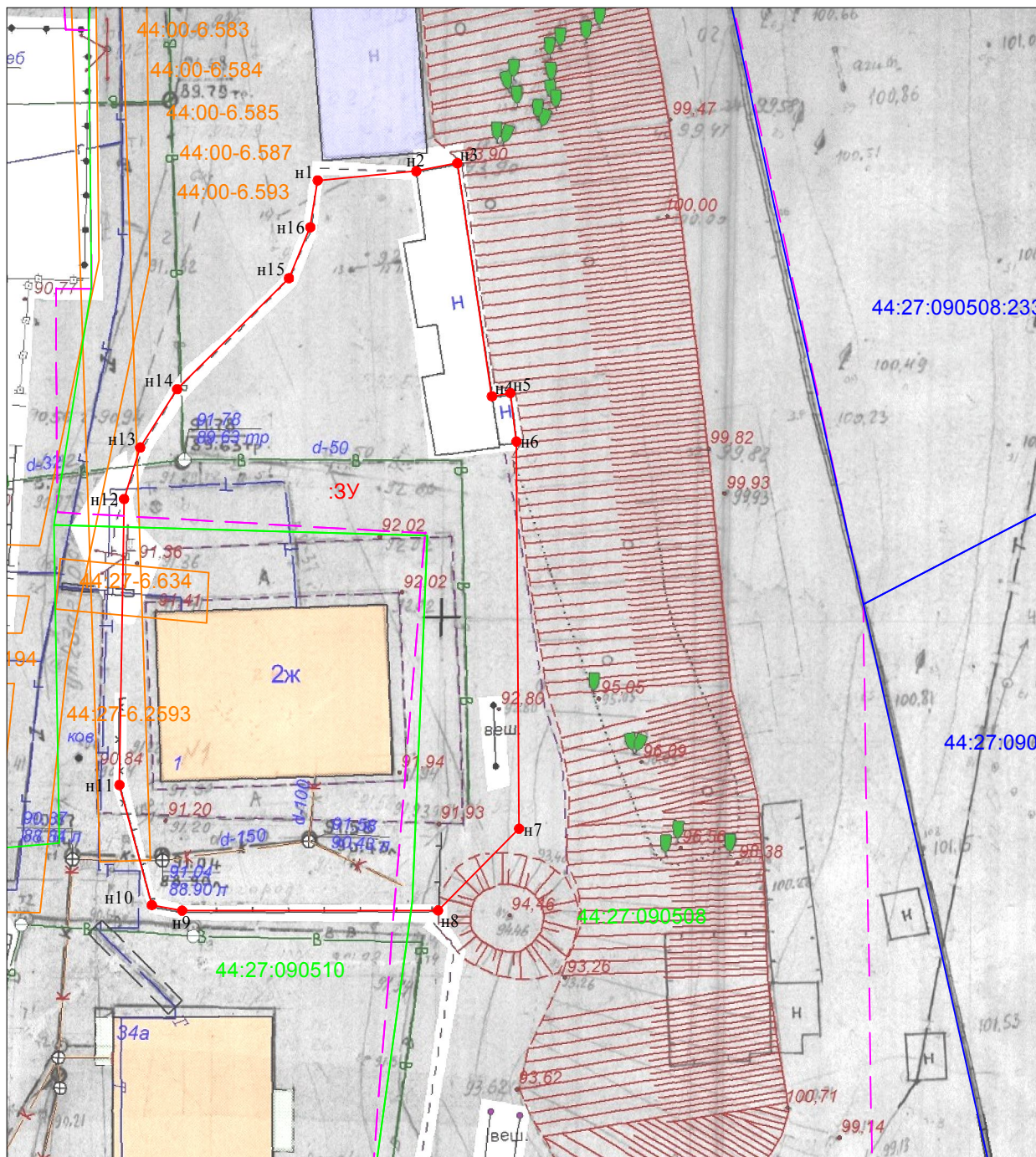
Условный номер земельного участка	:3У	
Местоположение	город Кострома, переулок Осторожный, 15	
Кадастровый квартал	44:27:040309	
Площадь земельного участка	1386 м ²	
Обозначение характерных точек границы	Координаты, м	
	X	Y
1	292528,87	1213120,37
2	292529,01	1213122,02
3	292529,10	1213123,18
4	292529,50	1213128,02
5	292529,53	1213128,34
н1	292529,36	1213131,48
н2	292529,58	1213141,75
н3	292533,38	1213141,75
н4	292532,92	1213151,72
н5	292531,18	1213152,86
н6	292531,44	1213156,36
6	292531,15	1213163,79
7	292531,87	1213185,13
н7	292531,19	1213185,75
н8	292531,73	1213203,97
н9	292529,61	1213204,08
н10	292527,69	1213185,14
8	292524,34	1213185,15
9	292524,08	1213183,61
10	292524,06	1213180,58
11	292522,84	1213173,56
12	292521,10	1213173,69
13	292520,94	1213172,39
14	292520,06	1213168,43
15	292519,89	1213163,92
16	292516,38	1213164,09
17	292514,59	1213164,17
18	292505,10	1213164,64
19	292505,06	1213161,87
20	292504,71	1213143,73
21	292503,82	1213121,46
22	292508,57	1213121,26
23	292512,58	1213121,07
24	292518,19	1213120,84
25	292528,31	1213120,39
1	292528,87	1213120,37

**СХЕМА РАСПОЛОЖЕНИЯ
земельного участка на кадастровом плане территории**

Приложение 3 к постановлению Главы города Костромы
от 2 ноября 2022 года № 112

Утверждена
постановлением Администрации
города Костромы

от _____ № _____



Масштаб 1:500
Система координат: МСК-44

Условный номер земельного участка :3У		
Местоположение город Кострома, улица Загородная 2-я, 1		
Кадастровый квартал 44:27:000000		
Площадь земельного участка 1519м ²		
Обозначение характерных точек границы	Координаты, м	
	X	Y
1	2	3
n1	289361,42	1210201,25
n2	289362,16	1210209,04
n3	289362,78	1210212,29
n4	289344,34	1210215,03
n5	289344,59	1210216,49
n6	289340,77	1210216,96
n7	289310,13	1210217,18
n8	289303,66	1210210,77
n9	289303,65	1210190,53
n10	289304,09	1210188,14
n11	289313,59	1210185,57
n12	289336,22	1210185,94
n13	289340,29	1210187,21
n14	289344,90	1210190,13
n15	289353,68	1210198,98
n16	289357,71	1210200,67
n1	289361,42	1210201,25

Условные обозначения:

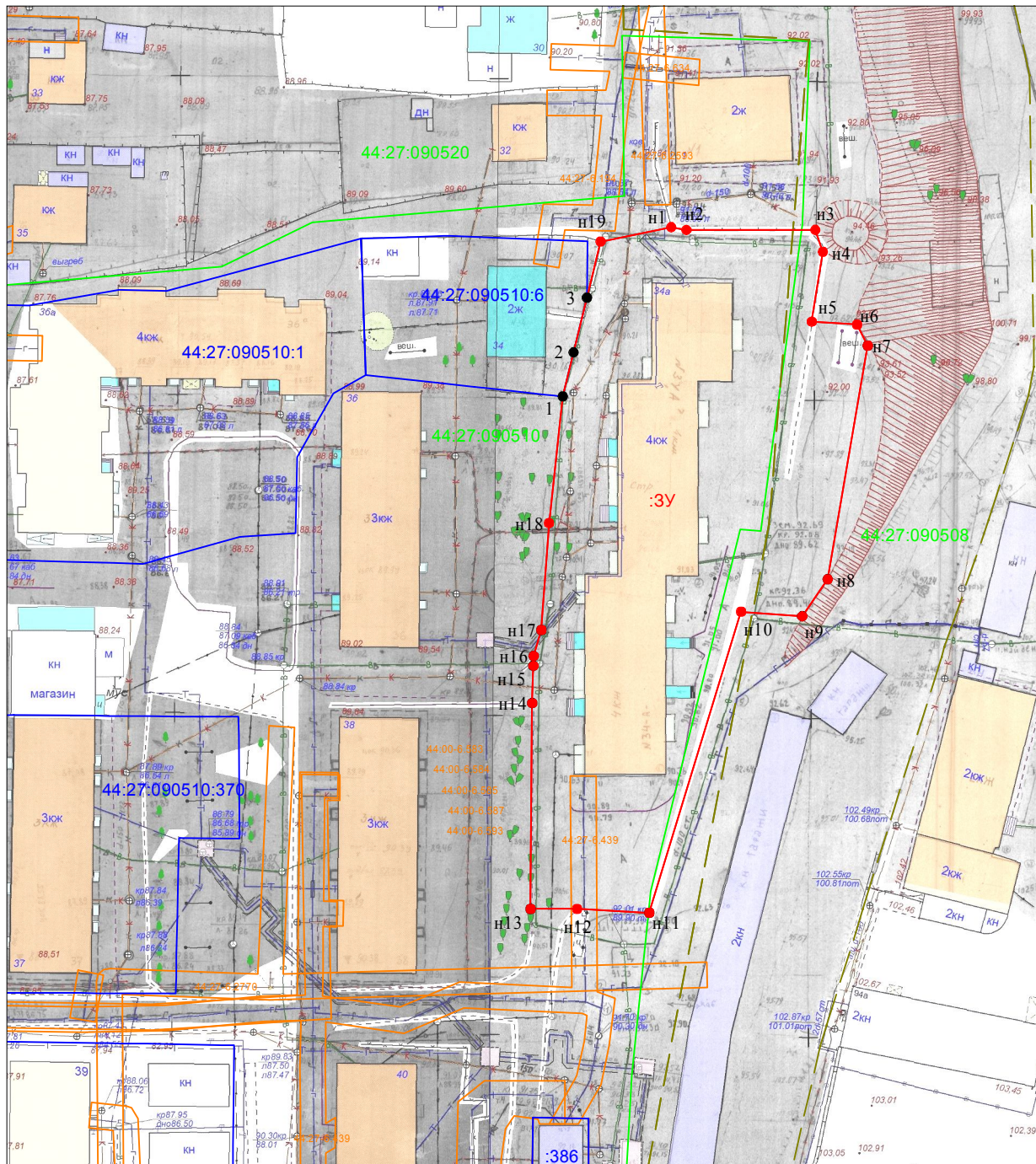
- n1 - новая характерная точка границы земельного участка, местоположение которой определено при кадастровых работах
- граница образуемого земельного участка
- граница земельного участка по сведениям Росреестра
- :3У - обозначение образуемого земельного участка
- 44:27:020314 - номер кадастрового квартала
- 44:27-6.2205 - зона с особыми условиями использования территории
- граница территориальной зоны

**СХЕМА РАСПОЛОЖЕНИЯ
земельного участка на кадастровом плане территории**

Приложение 4 к постановлению Главы города Костромы
от 2 ноября 2022 года № 112 **утверждена**

постановлением Администрации
города Костромы

от _____ № _____



Масштаб 1:1 000
Система координат: МСК-44

Условный номер земельного участка	:3У	
Местоположение	город Кострома, улица Загородная 2-я, 34а	
Кадастровый квартал	44:27:000000	
Площадь земельного участка	3766 м ²	
Обозначение характерных точек границы	Координаты, м	
	X	Y
1	2	3
n1	289304,09	1210188,14
n2	289303,65	1210190,53
n3	289303,66	1210210,76
n4	289300,20	1210211,95
n5	289289,24	1210210,21
n6	289288,78	1210217,32
n7	289285,47	1210219,01
n8	289248,79	1210212,72
n9	289242,98	1210208,71
n10	289243,68	1210199,10
n11	289196,41	1210184,71
n12	289197,00	1210173,35
n13	289197,01	1210166,07
n14	289229,34	1210166,32
n15	289235,19	1210166,50
n16	289236,73	1210166,55
n17	289240,81	1210167,76
n18	289257,60	1210168,95
1	289277,49	1210171,11
2	289284,42	1210172,80
3	289293,01	1210174,91
n19	289301,82	1210177,06
n1	289304,09	1210188,14

Условные обозначения:

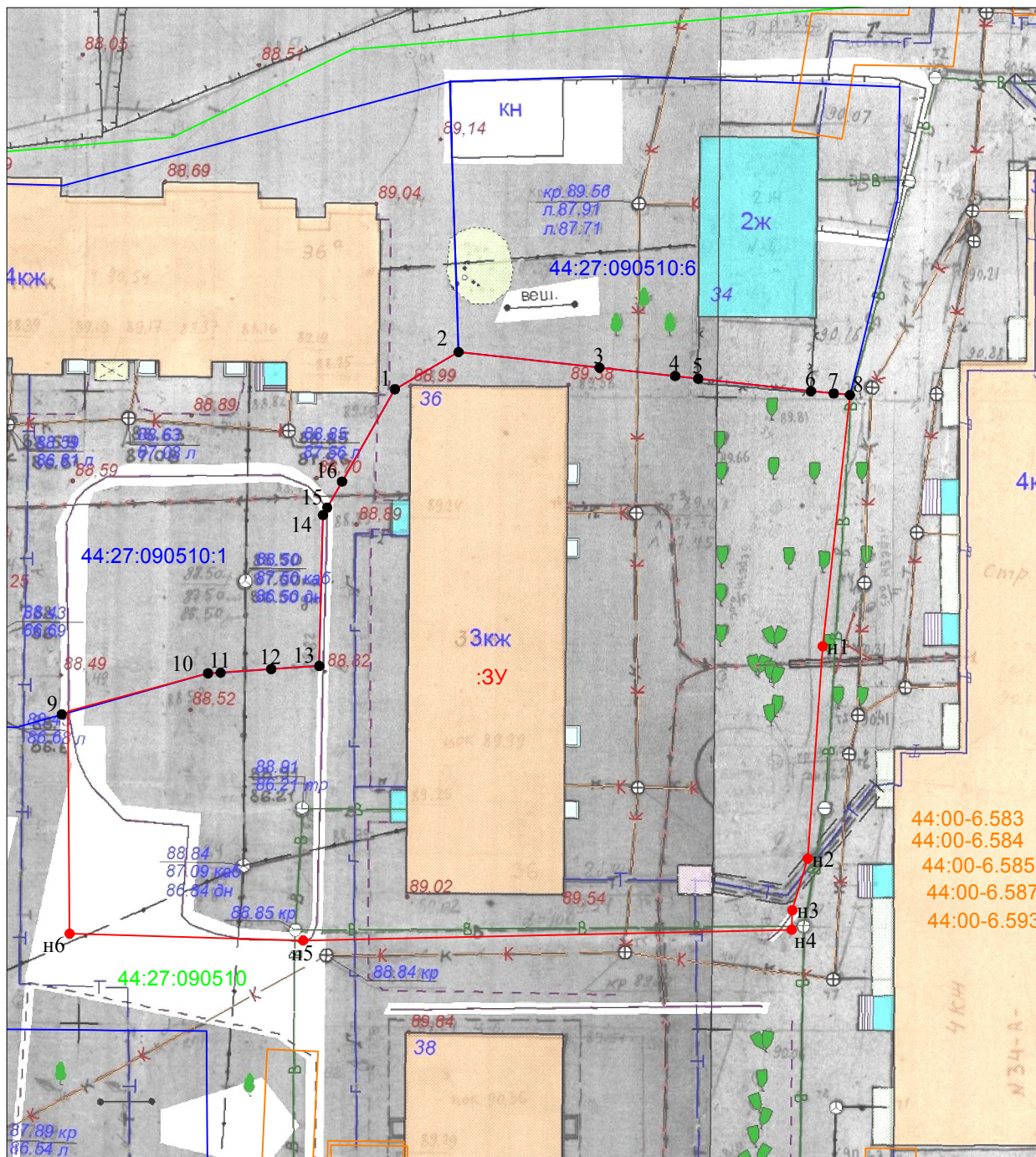
- 12 - существующая характерная точка границы земельного участка
- n1 - новая характерная точка границы земельного участка, местоположение которой определено при кадастровых работах
- граница образуемого земельного участка
- граница земельного участка по сведениям Росреестра
- :3У - обозначение образуемого земельного участка
- 44:27:020314 - номер кадастрового квартала
- 44:27-6.2205 - зона с особыми условиями использования территории
- граница территориальной зоны

**СХЕМА РАСПОЛОЖЕНИЯ
земельного участка на кадастровом плане территории**

Приложение 5 к постановлению Главы города Костромы
от 2 ноября 2022 года № 112

Утверждена
постановлением Администрации
города Костромы

от _____ № _____



Условный номер земельного участка :3У		
Местоположение город Кострома, улица Загородная 2-я, 36		
Кадастровый квартал 44:27:090510		
Площадь земельного участка 2134 м ²		
Обозначение характерных точек границы	Координаты, м	
	X	Y
1	289277,94	1210135,12
2	289280,88	1210140,16
3	289279,65	1210151,30
4	289278,99	1210157,28
5	289278,78	1210159,11
6	289277,79	1210168,03
7	289277,61	1210169,83
8	289277,49	1210171,11
н1	289257,60	1210168,95
н2	289240,81	1210167,76
н3	289236,73	1210166,55
н4	289235,19	1210166,50
н5	289234,34	1210127,87
н6	289234,87	1210109,39
9	289252,22	1210108,78
10	289255,46	1210120,34
11	289255,52	1210121,34
12	289255,80	1210125,34
13	289256,05	1210129,14
14	289267,99	1210129,44
15	289268,58	1210129,77
16	289270,64	1210130,94
1	289277,94	1210135,12

Условные обозначения:

- 12 - существующая характерная точка границы земельного участка
- н1 - новая характерная точка границы земельного участка, местоположение которой определено при кадастровых работах
- граница образуемого земельного участка
- граница земельного участка по сведениям Росреестра
- :3У - обозначение образуемого земельного участка
- 44:27:020314 - номер кадастрового квартала
- 44:27-6.2205 - зона с особыми условиями использования территории

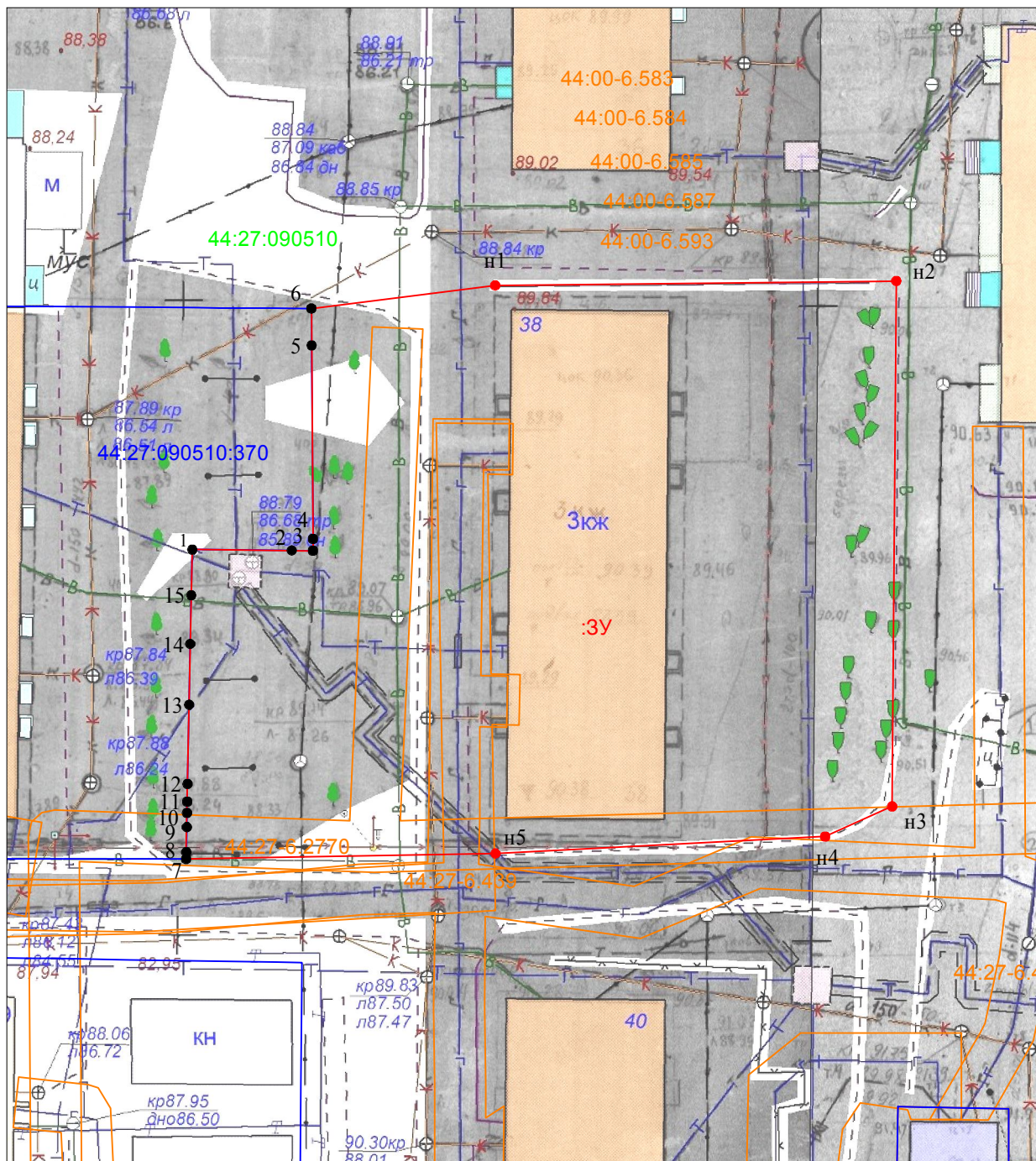
Масштаб 1:500
Система координат: МСК-44

**СХЕМА РАСПОЛОЖЕНИЯ
земельного участка на кадастровом плане территории**

Приложение 6 к постановлению Главы города Костромы
от 2 ноября 2022 года № 112у

утверждена
постановлением Администрации
города Костромы

от _____ № _____



Масштаб 1:500
Система координат: МСК-44

Условный номер земельного участка :3У		
Местоположение город Кострома, улица Загородная 2-я, 38		
Кадастровый квартал 44:27:090510		
Площадь земельного участка 2253м ²		
Обозначение характерных точек границы	Координаты, м	
	X	Y
1	289208,17	1210110,83
2	289208,10	1210118,67
3	289208,08	1210120,35
4	289209,01	1210120,35
5	289224,27	1210120,24
6	289227,18	1210120,22
н1	289229,00	1210134,71
н2	289229,34	1210166,32
н3	289187,92	1210166,00
н4	289185,54	1210160,72
н5	289184,21	1210134,73
7	289183,77	1210110,34
8	289184,31	1210110,36
9	289186,29	1210110,40
10	289187,40	1210110,42
11	289188,29	1210110,43
12	289189,69	1210110,46
13	289195,93	1210110,59
14	289200,73	1210110,67
15	289204,57	1210110,75
1	289208,17	1210110,83

Условные обозначения:

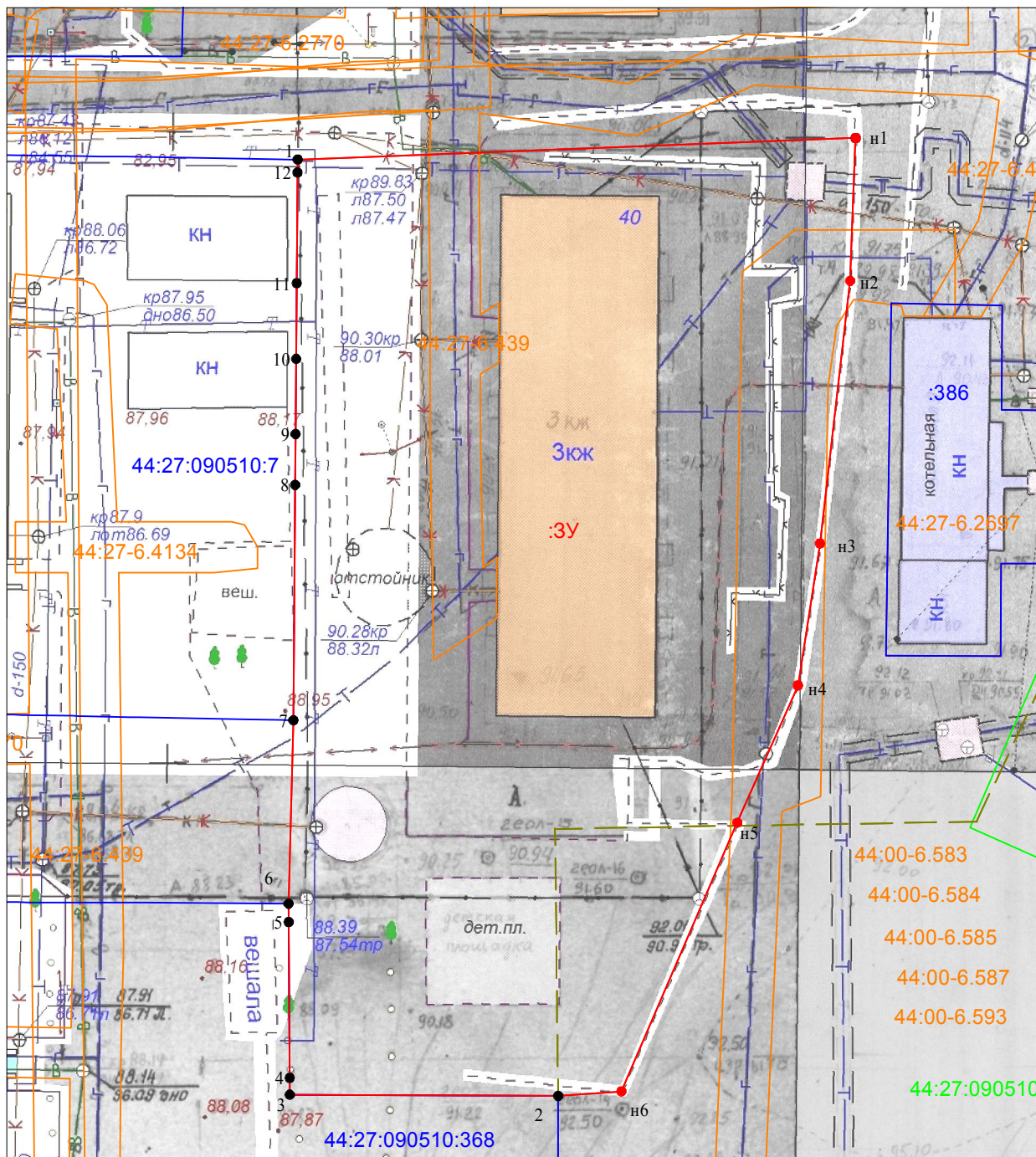
- 12 - существующая характерная точка границы земельного участка
- н1 - новая характерная точка границы земельного участка, местоположение которой определено при кадастровых работах
- граница образуемого земельного участка
- граница земельного участка по сведениям Росреестра
- :3У - обозначение образуемого земельного участка
- 44:27:020314 - номер кадастрового квартала
- 44:27-6.2205 - зона с особыми условиями использования территории
- граница территориальной зоны

**СХЕМА РАСПОЛОЖЕНИЯ
земельного участка на кадастровом плане территории**

**Приложение 7 к постановлению Главы города Костромы
от 2 ноября 2022 года № 112**

**Утверждена
постановлением Администрации
города Костромы**

от _____ № _____



Масштаб 1:500
Система координат: МСК-44

Условный номер земельного участка :3У		
Местоположение город Кострома, улица Загородная 2-я, 40		
Кадастровый квартал		44:27:090510
Площадь земельного участка		2874м ²
Обозначение характерных точек границы	Координаты, м	
	X	Y
1	289175,61	1210119,49
н1	289177,31	1210163,62
н2	289166,01	1210163,18
н3	289145,23	1210160,79
н4	289134,00	1210159,05
н5	289123,14	1210154,26
н6	289101,89	1210145,09
2	289101,53	1210140,09
3	289101,63	1210118,87
4	289102,96	1210118,86
5	289115,29	1210118,78
6	289116,74	1210118,77
7	289131,25	1210119,15
8	289149,87	1210119,29
9	289153,89	1210119,32
10	289159,84	1210119,37
11	289165,83	1210119,41
12	289174,59	1210119,48
1	289175,61	1210119,49

Условные обозначения:

- 12 - существующая характерная точка границы земельного участка
- н1 - новая характерная точка границы земельного участка, местоположение которой определено при кадастровых работах
- граница образуемого земельного участка
- граница земельного участка по сведениям Росреестра
- :3У - обозначение образуемого земельного участка
- 44:27:020314 - номер кадастрового квартала
- 44:27-6.2205 - зона с особыми условиями использования территории
- граница территориальной зоны

**СХЕМА РАСПОЛОЖЕНИЯ ЗЕМЕЛЬНОГО УЧАСТКА НА КАДАСТРОВОМ ПЛАНЕ
ТЕРРИТОРИИ**

Утверждена
Постановлением Администрации города Костромы
от №

Местоположение: г. Кострома, ул. Озерная, 69

Условный номер земельного участка -		
Площадь земельного участка 1 427 м ²		
Обозначение характерных точек границ	Координаты	
	X	Y
1	295 011,75	1 216 095,21
2	295 018,73	1 216 108,48
3	295 023,58	1 216 125,57
4	295 026,31	1 216 145,51
5	295 015,34	1 216 152,00
6	295 001,09	1 216 158,43
7	294 998,09	1 216 140,99
8	294 993,52	1 216 122,20
9	294 991,65	1 216 113,50
10	294 993,22	1 216 104,96
11	295 007,27	1 216 099,38
12	295 006,66	1 216 098,34
1	295 011,75	1 216 095,21


Система координат: мск-44, зона 1
Кадастровый квартал: 44:27:050538


Масштаб 1:500


Условные обозначения:

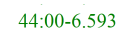
 - Границы существующих земельных участков


 1 - Характерная точка границы

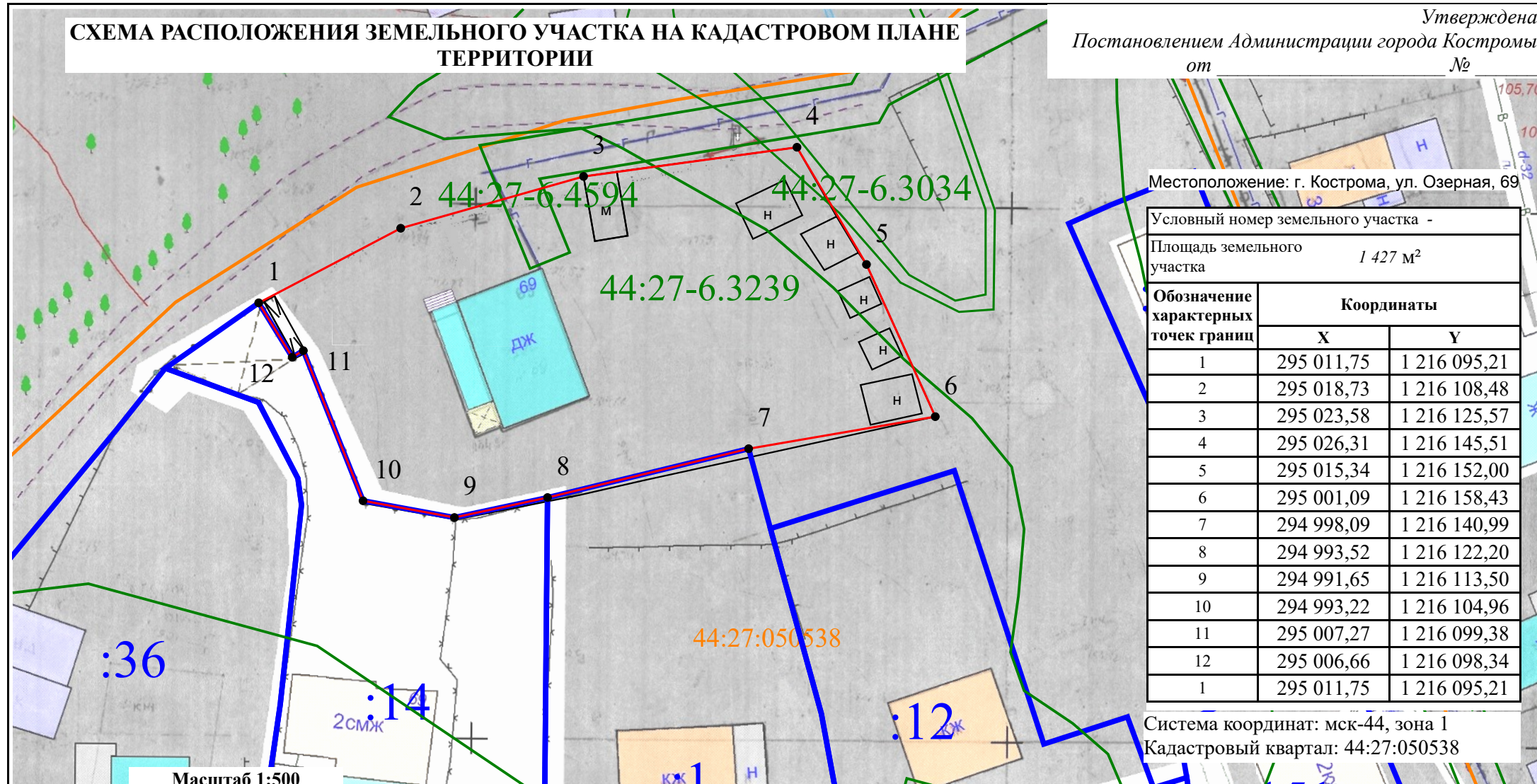
 - Границы зон с особыми условиями использования территорий

 44:27:050538 - Номер кадастрового квартала

 - Границы образуемого земельного участка

 44:00-6.593 - Обозначение зоны с особыми условиями использования территорий

 - Граница кадастрового квартала



Утверждена
Постановлением Администрации города Костромы
от _____ № _____

СХЕМА РАСПОЛОЖЕНИЯ ЗЕМЕЛЬНОГО УЧАСТКА НА КАДАСТРОВОМ ПЛАНЕ ТЕРРИТОРИИ

Система координат: мск-44, зона 1
Кадастровый квартал: 44:27:040214

Условный номер земельного участка -

Площадь земельного участка 679 м²

Обозначение характерных точек границ	Координаты	
	X	Y
76	291 983,39	1 212 746,83
18	291 992,36	1 212 767,05
17	291 992,68	1 212 767,78
16	291 992,76	1 212 767,97
15	291 975,25	1 212 774,85
14	291 964,95	1 212 778,28
13	291 964,02	1 212 778,59
н1	291 963,71	1 212 778,71
81	291 954,62	1 212 761,37
80	291 955,40	1 212 760,98
79	291 962,92	1 212 757,18
78	291 968,72	1 212 754,24
77	291 981,71	1 212 747,68
76	291 983,39	1 212 746,83

Местоположение:
г. Кострома, ул. Спасокукоцкого, 47



Масштаб 1:500

Условные обозначения:

— - Существующая часть границы

• н1 - Новая характерная точка границы

44:00-6.593 - Обозначение зоны с особыми условиями использования территорий

— - Красные линии

— - Новая часть границы

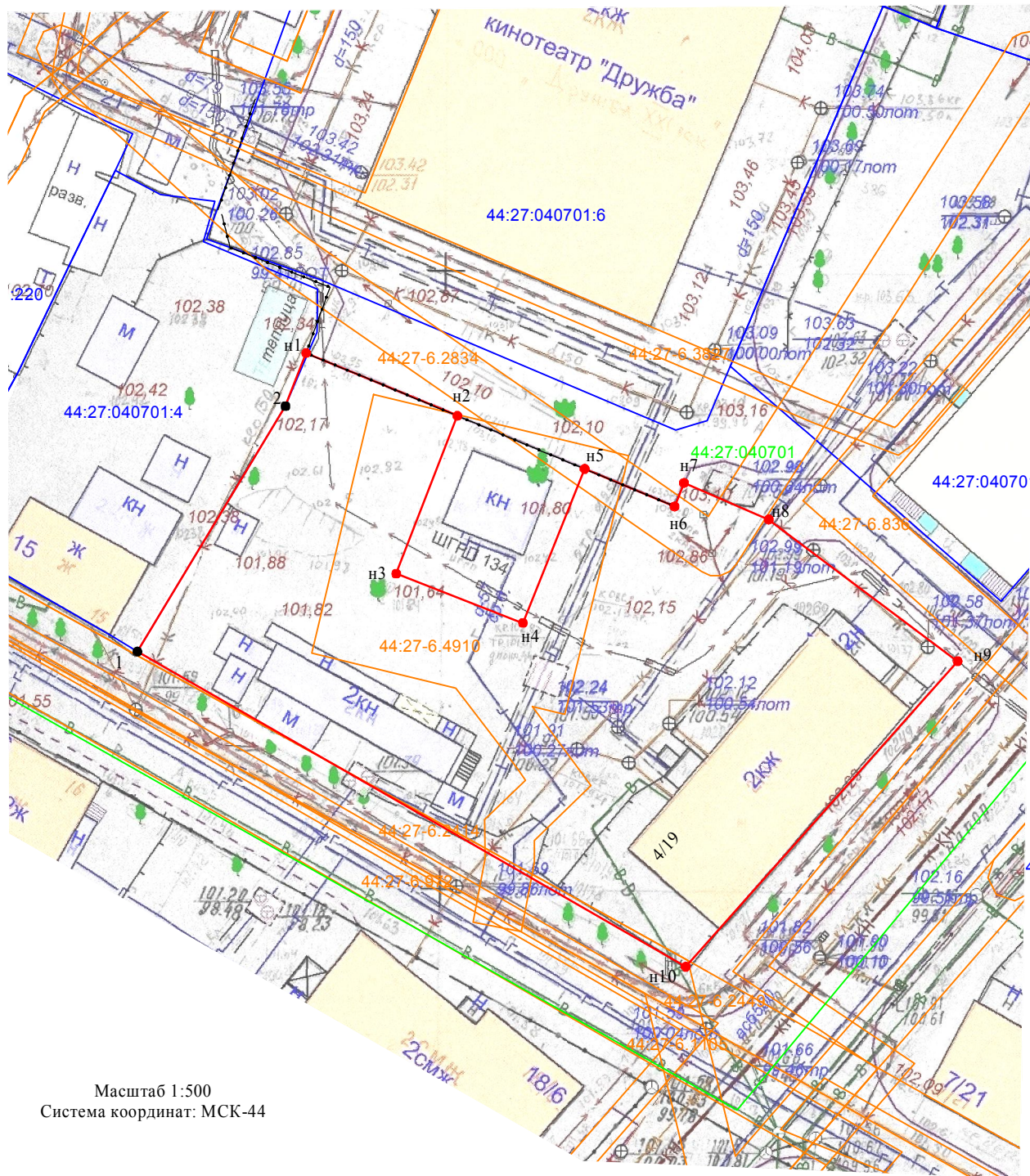
• 1 - Существующая характерная точка границы

— - Границы зон с особыми условиями использования территорий

**СХЕМА РАСПОЛОЖЕНИЯ
земельного участка на кадастровом плане территории**

Условный номер земельного участка <u>44:27:040701:3У</u>		
Кадастровый квартал <u>44:27:040701</u>		
Площадь земельного участка <u>1565 м²</u>		
Обозначение характерных точек границы	Координаты, м	
	X	Y
1	290412,62	1213696,86
2	290432,48	1213708,83
н1	290436,79	1213710,52
н2	290431,74	1213722,75
н3	290418,93	1213717,80
н4	290414,94	1213728,05
н5	290427,41	1213733,04
н6	290424,37	1213740,32
н7	290426,28	1213741,08
н8	290423,32	1213747,94
н9	290411,85	1213763,21
н10	290387,12	1213741,22
1	290412,62	1213696,86

Местоположение: г.Кострома, ул.Крестьянская, 4/19



Масштаб 1:500
Система координат: МСК-44

- Условные обозначения:
- :3У - обозначение образуемого земельного участка
 - 44:27:040701:4 - обозначение земельного участка по сведениям ЕГРН
 - 1 - характерная точка границы земельного участка, сведения ЕГРН о которой соответствуют требованиям, установленным в соответствии с частью 13 статьи 22 Федерального закона от 13 июля 2015 г. № 218-ФЗ "О государственной регистрации недвижимости"
 - н1 - характерная точка границы земельного участка, сведения о которой отсутствуют в ЕГРН, местоположение которой определено при кадастровых работах (новая характерная точка)
 - - часть границы, сведения ЕГРН о которой позволяют однозначно определить ее положение на местности
 - - часть границы, местоположение которой определено при выполнении кадастровых работ
 - - граница кадастрового квартала
 - 44:27:040701 - обозначение кадастрового квартала
 - - граница зон с особыми условиями использования территории
 - 44:27-6.2205 - обозначение зон с особыми условиями использования территории

Повестка

собрания участников публичных слушаний по схемам расположения земельных участков на кадастровом плане территории, расположенных в городе Костроме по адресам: переулок Осторожный, 13, переулок Осторожный, 15, улица Загородная, 2-я, 1, улица Загородная 2-я, 34а, Загородная 2-я, 36, Загородная 2-я, 38, Загородная 2-я, 40, улица Озерная, 69, улица Спасокукоцкого, 47, улица Крестьянская, 4/19

23 ноября 2022 года

10.00–12.00

1. Регистрация участников публичных слушаний – 20 мин.

2. Вступительное слово председательствующего на собрании участников публичных слушаний – 5 мин.

Воронина Ольга Владимировна – председатель Комиссии по рассмотрению документации по планировке территории города Костромы

Козырев Алексей Викторович – заместитель председательствующего, начальник Управления архитектуры и градостроительства Администрации города Костромы, главный архитектор города Костромы

3. Основной доклад по схемам расположения земельных участков на кадастровом плане территории, расположенных в городе Костроме по адресам: переулок Осторожный, 13, 15, улица Загородная, 2-я, 1, 34а, 36, 38, 40, улица Озерная, 69, улица Спасокукоцкого, 47, улица Крестьянская, 4/19

Миличенко Елена Николаевна – начальник отдела кадастровых работ МКУ "Центр градостроительства" – 10 мин.

4. Вопросы к выступившим (в письменной, устной форме) – 40 мин.

5. Выступления участников публичных слушаний в порядке поступления заявок на выступление – 40 мин.

6. Заключительное слово председательствующего – 5 мин.

Воронина Ольга Владимировна – председатель Комиссии по рассмотрению документации по планировке территории города Костромы

ОПОВЕЩЕНИЕ О НАЧАЛЕ ПУБЛИЧНЫХ СЛУШАНИЙ

Глава города Костромы информирует о назначении публичных слушаний по схемам расположения земельных участков на кадастровом плане территории, расположенных в городе Костроме по адресам: переулок Осторожный, 13, переулок Осторожный, 15, улица Загородная, 2-я, 1, улица Загородная 2-я, 34а, Загородная 2-я, 36, Загородная 2-я, 38, Загородная 2-я, 40, улица Озерная, 69, улица Спасокукоцкого, 47, улица Крестьянская, 4/19.

Схемы расположения земельных участков на кадастровом плане территории, расположенных в городе Костроме по адресам: переулок Осторожный, 13, переулок Осторожный, 15, улица Загородная, 2-я, 1, улица Загородная 2-я, 34а, Загородная 2-я, 36, Загородная 2-я, 38, Загородная 2-я, 40, улица Озерная, 69, улица Спасокукоцкого, 47, улица Крестьянская, 4/19, являются приложениями к постановлению Главы города Костромы от 2 ноября 2022 года № 112.

Собрание участников публичных слушаний состоится 23 ноября 2022 года с 10.00 до 12.00 часов в здании по адресу: Российская Федерация, Костромская область, городской округ город Кострома, город Кострома, площадь Конституции, дом 2, 3 этаж, кабинет 306.

Организатор публичных слушаний - Комиссия по рассмотрению документации по планировке территории города Костромы (адрес: Российская Федерация, Костромская область, городской округ город Кострома, город Кострома, площадь Конституции, дом 2, телефон (4942) 42 70 72), электронный адрес: NoskovaVA@gradkostroma.ru.

Экспозиция проекта проводится в здании по адресу: Российская Федерация, Костромская область, городской округ город Кострома, город Кострома, площадь Конституции, 2, 4 этаж с 14 по 23 ноября 2022 г. с 9.00 до 13.00 и с 14.00 до 18.00 ежедневно в будние дни. Посещение экспозиции проекта, а также консультирование проводится во вторник и четверг с 10.00 до 12.00 часов.

Схемы расположения земельных участков на кадастровом плане территории, подлежащие рассмотрению на публичных слушаниях, и информационные материалы к нему размещаются на официальном сайте Администрации города Костромы в информационно-телекоммуникационной сети "Интернет" по адресу: gradkostroma.ru с 14 ноября 2022 года.

Участники публичных слушаний в целях идентификации представляют сведения о себе (фамилию, имя, отчество (при наличии), дату рождения, адрес места жительства (регистрации) - для физических лиц; наименование, основной государственный регистрационный номер, место нахождения и адрес - для юридических лиц) с приложением документов, подтверждающих такие сведения. Участники публичных слушаний, являющиеся правообладателями соответствующих земельных участков и (или) расположенных на них объектов капитального строительства и (или) помещений, являющихся частью указанных объектов капитального строительства, также представляют сведения соответственно о таких земельных участках, объектах капитального строительства, помещениях, являющихся частью указанных объектов капитального строительства, из Единого государственного реестра недвижимости и иные документы, устанавливающие или удостоверяющие их права на такие земельные

участки, объекты капитального строительства, помещения, являющиеся частью указанных объектов капитального строительства.

Обработка персональных данных участников публичных слушаний осуществляется с учетом требований, установленных Федеральным законом от 27 июля 2006 года № 152-ФЗ "О персональных данных".

Участники публичных слушаний, представившие указанные сведения о себе, имеют право вносить предложения и замечания, касающиеся рассматриваемых схем:

1) в письменной форме или в форме электронного документа в адрес организатора публичных слушаний с 14 ноября 2022 года по 21 ноября 2022 года;

2) посредством записи в книге (журнале) учета посетителей экспозиции схем, подлежащих рассмотрению на публичных слушаниях, с 14 по 23 ноября 2022 г. с 9.00 до 13.00 и с 14.00 до 18.00 ежедневно в будние дни;

3) в устной и письменной форме в ходе проведения собрания участников публичных слушаний.