



АДМИНИСТРАЦИЯ ГОРОДА КОСТРОМЫ

ПОСТАНОВЛЕНИЕ

10 октября 2022 года

№ 1902

Об утверждении документации по планировке территории в районе земельного участка с кадастровым номером 44:27:030101:308


В соответствии со статьями 41, 42, 43, 45, 46 Градостроительного кодекса Российской Федерации, Генеральным планом города Костромы, утвержденным решением Думы города Костромы от 18 декабря 2008 года № 212, Правилами землепользования и застройки города Костромы, утвержденными постановлением Администрации города Костромы от 28 июня 2021 года № 1130, подпунктом 1 пункта 4 постановления администрации Костромской области от 4 апреля 2022 года № 147-а «Об установлении случаев утверждения проектов генеральных планов, проектов правил землепользования и застройки, проектов планировки территории, проектов межевания территории и проектов, предусматривающих внесение изменений в указанные документы, без проведения общественных обсуждений или публичных слушаний в 2022 году», принимая во внимание, что утверждение проекта планировки территории и проекта межевания территории предусматривает размещение объектов жилищного строительства и объектов социального назначения в границах незастроенной территории, руководствуясь статьями 42, 44, частью 1 статьи 57 Устава города Костромы,

ПОСТАНОВЛЯЮ:

1. Утвердить документацию по планировке территории в районе земельного участка с кадастровым номером 44:27:030101:308, в виде проекта планировки территории с проектом межевания территории в составе проекта планировки территории.

2. Настоящее постановление подлежит официальному опубликованию в течение семи дней со дня его принятия и размещению на официальном сайте Администрации города Костромы в информационно-телекоммуникационной сети «Интернет».

Глава Администрации города Костромы



А. В. Смирнов

УТВЕРЖДЕНА
постановлением Администрации
города Костромы
от 10 октября 2022 года № 1902

Заказчик: ИП Бельдин И. Е.

**Документация по планировке территории
в районе земельного участка с кадастровым номером
44:27:030101:308**

ПРОЕКТНАЯ ДОКУМЕНТАЦИЯ

**Том 1, часть 1
«Основная часть проекта планировки территории.
Положение в текстовой форме»**

Шифр 05-2022-ПЗ

**Документация по планировке территории
в районе земельного участка с кадастровым номером
44:27:030101:308**

ПРОЕКТНАЯ ДОКУМЕНТАЦИЯ

**Том 1, часть 1
«Основная часть проекта планировки территории.
Положение в текстовой форме»**

Шифр 05-2022-ПЗ

Генеральный директор

А. Б. Королев

Главный инженер проекта

О. В. Веселов

Состав проекта

Том 1, часть 1 – Основная часть проекта планировки территории. Положение в текстовой форме.

Том 1, часть 2 – Основная часть проекта планировки территории. Чертежи.

Том 2, часть 1 – Материалы по обоснованию проекта планировки территории. Пояснительная записка.

Том 2, часть 2 – Материалы по обоснованию проекта планировки территории. Чертежи.

Состав тома

<i>№ п.п.</i>	<i>Наименование</i>
Глава I	
1	Общие данные
2	Нормативная база
3	Положения о характеристиках планируемого развития территории
3.1	Положения о плотности и параметрах застройки территории (в пределах, установленных градостроительным регламентом)
3.2	Положения о характеристиках объектов капитального строительства жилого, производственного, общественно-делового и иного назначения
3.3	Положения о характеристиках объектов коммунальной инфраструктуры, в том числе объектов, включенных в программы комплексного развития систем коммунальной инфраструктуры и необходимых для развития территории в границах элемента планировочной структуры
3.4	Положения о характеристиках объектов транспортной инфраструктуры, в том числе объектов, включенных в программы комплексного развития транспортной инфраструктуры и необходимых для развития территории в границах элемента планировочной структуры
3.5	Положения о характеристиках объектов социальной инфраструктуры, в том числе объектов, включенных в программы комплексного развития социальной инфраструктуры и необходимых для развития территории в границах элемента планировочной структуры
3.6	Положения о характеристиках зон планируемого размещения объектов федерального значения, объектов регионального значения, объектов местного значения
<i>№ п.п.</i>	<i>Наименование</i>
Глава II	
1	Этапы проектирования, строительства, реконструкции объектов капитального строительства жилого, производственного, общественно-делового и иного назначения и этапы строительства, реконструкции необходимых для функционирования таких объектов и обеспечения жизнедеятельности граждан объектов коммунальной, транспортной, социальной инфраструктур, в том числе объектов, включенных в программы комплексного развития систем ком-

	мунальной инфраструктуры, программы комплексного развития транспортной инфраструктуры, программы комплексного развития социальной инфраструктуры.
--	---

Глава I. Положения о характеристиках планируемого развития территории.

1. Общие данные

Документация по планировке территории в районе земельного участка с кадастровым номером 44:27:030101:5388 (на момент издания Постановления Администрации города Костромы от 17 ноября 2021 года № 1990, имеющего кадастровый номер 44:27:030101:308) в виде проекта планировки территории с проектом межевания территории в составе проекта планировки территории, разрабатывается на основании:

- постановления Администрации города Костромы от 17 ноября 2021 года № 1990 «О подготовке документации по планировке территории в районе земельного участка с кадастровым номером 44:27:030101:308»;
- задания на разработку проекта планировки территории;
- задания на выполнение инженерных изысканий.

Проектная документация выполнена в соответствии с:

- Генеральным планом города Костромы, утвержденным решением Думы города Костромы от 18 декабря 2008 года № 212;
- Правилами землепользования и застройки города Костромы, утвержденными постановлением Администрации города Костромы от 28 июня 2021 года № 1130.

При разработке проекта планировки территории использован плановый топографический материал М 1:500, представленный Управлением архитектуры и градостроительства Администрации города Костромы.

2. Нормативная база.

- 1) Градостроительный кодекс Российской Федерации;
- 2) Земельный кодекс Российской Федерации;
- 3) Федеральный закон от 30 декабря 2009 года № 384-ФЗ «Технический регламент о безопасности зданий и сооружений»;
- 4) Федеральный закон от 25 июня 2002 года № 73-ФЗ «Об объектах культурного наследия (памятниках истории и культуры) народов Российской Федерации».
- 5) Приказ Министерства культуры Российской Федерации № 418 и Министерства регионального развития Российской Федерации от 29 июля 2010 года № 339 «Об утверждении перечня исторических поселений»;
- 6) Приказ Федеральной службы государственной регистрации, кадастра и картографии от 10 ноября 2020 года № П/0412 «Об утверждении классификатора видов разрешенного использования земельных участков»;
- 7) Постановление администрации Костромской области от 01 октября 2010 года № 344-а «Об утверждении региональных нормативов градостроительного проектирования Костромской области»;
- 8) Постановление Администрации города Костромы от 28 июня 2021 года № 1129 «Об утверждении Местных нормативов градостроительного проектирования города Костромы»;
- 9) СП 42.13330.2016 «Градостроительство. Планировка и застройка городских и сельских поселений».

3. Положения о характеристиках планируемого развития территории

В соответствии с Генеральным планом города Костромы на территории, в границах разработки проекта планировки, предусмотрено развитие индивидуальной жилой застройки, дорог местного значения.

Проектом планировки предусмотрено размещение следующих объектов социальной инфраструктуры:

- объект дошкольного образовательного учреждения на 70 мест совмещенного с объектом начального образования (начальная школа) на 90 мест;
- учреждение дополнительного образования на 36 мест (кружкового типа) в объекте многофункционального назначения;
- поликлиническое учреждение (фельдшерско-акушерский пункт) на 20 посещений в смену;
- почтовое отделение (совмещено с ФАПом);
- пункт охраны общественного порядка (совмещен с ФАПом);
- пункт бытового обслуживания населения в объекте многофункционального назначения;
- аптечный пункт (совмещен с непродовольственным магазином);
- продовольственные магазины (в количестве трех штук, один из которых расположен в объекте многофункционального назначения);
- магазин непродовольственных товаров (хозяйственные товары, промтовары повседневного спроса);
- объект общественного питания (кафе) в объекте многофункционального назначения;
- объекта спорта (тренажерный и фитнес-залы) в объекте многофункционального назначения;
- объект спортивного назначения открытого типа с размещением комплексной спортивной площадки.

Проектом планировки предусматривается:

1. Формирование границ зон планируемого размещения объектов капитального строительства:
 - объектов социальной инфраструктуры;
 - объектов обслуживания населения;
 - индивидуальной жилой застройки;
 - объектов инженерной инфраструктуры.
2. Формирование границ земельных участков и определение видов разрешенного использования образуемых земельных участков.
3. Установление красных линий.
4. Определение линий отступа от красных линий в целях планируемого размещения объектов.

3.1. Положения о плотности и параметрах застройки территории (в пределах, установленных градостроительным регламентом).

Планировочное решение проекта планировки территории направлено на формирование зоны индивидуальной жилой застройки. На планируемой территории предусматривается строительство индивидуальных жилых домов. Размещение планируемых объектов капитального строительства жилого назначения предусмотрено по линии застройки.

Проектная численность населения жилой зоны составляет 870 человек.

Показатели плотности застройки:

1) Индивидуальная жилая застройка

Коэффициент застройки – 0,088 (в соответствии с Местными нормативами градостроительного проектирования города Костромы максимальный коэффициент застройки 0,2).

Коэффициент плотности застройки – 0,094 (в соответствии с Местными нормативами градостроительного проектирования города Костромы максимальный коэффициент плотности застройки 0,4).

Плотность жилой застройки – 0,81 тыс. м²/га.

Плотность населения территории – 20 человек/га (в соответствии с пунктом 5.1 Местных нормативов градостроительного проектирования максимальная плотность населения территории составляет 20 человек на один гектар территории).

Технико-экономические показатели

Таблица № 1

№ п/п	Наименование территории	Единицы измерения	Количество
1	Всего в границах проекта планировки	га	43,48
2	Площадь застройки жилых зданий	м ²	34 700
3	Площадь застройки общественных зданий	м ²	3 064
4	Площадь квартир	м ²	29 495
5	Количество жителей	человек	870
6	Норма обеспеченности жильем		
	Индивидуальные жилые дома	м ² /человек	33,9
7	Этажность	этажей	1-3

Расчетные и проектные показатели площади элементов территории жилых зон проекта планировки (согласно пункту 5.4 «Местных нормативов градостроительного проектирования города Костромы») приведены в таблице №2.

Таблица №2

№ п/п	Наименование элемента территории жилой зоны	Расчетная площадь, м ²	Проектная площадь, м ²	Примечание
1	Участки дошкольных образовательных учреждений (детский сад на 70 мест/ начальная школа на 90 мест)	1 827/4 872 (6 699)	8 000	
2	Участки объектов обслуживания (магазины, бытовое обслуживание, фельдшерско-акушерский пункт, пост охраны общественного порядка)	1 044	6 163	
3	Участки зеленых насаждений общего пользования (скверы)	5 220	7 000	
4	Территории плоскостных спортивных сооружений	7 830	8 400	Примечание 1

Примечание:

1. Значение расчетного показателя принято по приложению 10 «Региональных нормативов градостроительного проектирования Костромской области».

3.2. Положения о характеристиках объектов капитального строительства жилого, производственного, общественно-делового и иного назначения.

Зоны планируемого размещения объектов капитального строительства сформированы объектами жилого и общественного назначения.

Предельные параметры объектов капитального строительства для зоны малоэтажной, индивидуальной жилой застройки Ж-1 установлены Правилами землепользования и застройки города Костромы, действующими на момент утверждения настоящей документации по планировке территории.

Проектом планировки устанавливаются минимальные отступы от красных линий – 5 метров. Для формируемых земельных участков :ЗУ 352, :ЗУ 354 со стороны юго-восточной границы земельного участка предусмотрен отступ от красной линии – 6 метров. Минимальные отступы от смежных границ земельных участков установлены Правилами землепользования и застройки города Костромы, действующими на момент утверждения настоящей документации по планировке территории.

3.3. Положения о характеристиках объектов коммунальной инфраструктуры, в том числе объектов, включенных в программы комплексного развития систем коммунальной инфраструктуры и необходимых для развития территории в границах элемента планировочной структуры.

Подключение планируемого участка предусматривается к проектируемым источникам инженерного обеспечения в соответствии с полученными техническими условиями от инженерно-эксплуатационных организаций города:

- 1) Технические условия на водоснабжение объектов капитального строительства, на территории в районе земельного участка с кадастровым номером 44:27:030101:308 от 01 февраля 2022 года выданные ООО «Исток»;
- 2) Технические условия на водоотведение (хозяйственно-бытовую канализацию) объектов капитального строительства, на территории в районе земельного участка с кадастровым номером 44:27:030101:308 от 01 февраля 2022 года выданные ООО «Исток»;
- 3) Технические условия на отвод поверхностных стоков (ливневую канализацию) объектов капитального строительства, на территории в районе земельного участка с кадастровым номером 44:27:030101:308 от 01 февраля 2022 года (ООО «Исток»);
- 4) Письмо № МР1-КМ/5-3/3940/1 от 21.08.2020 года о возможности присоединения (Филиал ПАО «МРСК Центра – «Костромаэнерго»).

Отопление и горячее водоснабжение объектов капитального строительства предусматривается от электрокотлов.

В рамках реализации требований полученных технических условий на планируемой территории предусматривается прокладка сетей инженерно-технического обеспечения:

- строительство подземной системы централизованного водоснабжения с устройством квартальных колодцев;
- строительство подземной самотечной системы водоотведения (хозяйственно-бытовой канализации) с устройством квартальных колодцев, с направлением на проектируемую КНС;

- строительство централизованной системы электроснабжения с устройством квартальных трансформаторных подстанций;

- строительство комбинированной системы отведения ливневых стоков (со сбором поверхностных сточных вод в лотковую часть дорог и проездов, с последующим направлением посредством закрытой системы ливневой канализации на проектируемые очистные сооружения).

В целях реализации возможной газификации данного района, предусмотрены участки для размещения ГРПШ (3 участка)

В целях реализации перспективного развития систем беспроводных сетей, на участке предусмотрено место для размещения мачтового сооружения (в границах участка общего пользования сети улиц и дорог).

Строительство всех инженерных сетей предусмотрено вдоль улиц и проездов на территории общего пользования в границах красных линий.

3.4. Положения о характеристиках объектов транспортной инфраструктуры, в том числе объектов, включенных в программы комплексного развития транспортной инфраструктуры и необходимых для развития территории в границах элемента планировочной структуры.

Проектом планировки территории предусмотрено формирование улично-дорожной сети.

Ширина улиц и дорог в жилой застройке в красных линиях принята от 15 до 25 метров. Ширина дорог в красных линиях позволяет разместить все необходимые инженерные коммуникации и парковки индивидуального транспорта, а также организовать отведение поверхностных стоков (дождевых, талых вод).

Проектом предусмотрена организация маршрутной пассажирской сети общественного транспорта с формированием остановочных пунктов и отстойно - разворотного кольца на конечной остановке. Маршрут составлен в увязке с существующей схемой движения общественного транспорта, а так же равномерно охватывает разрабатываемую территорию и проложен с учетом размещения социально значимых объектов.

При всех общественных объектах на территории, предусмотрены парковки автотранспорта, необходимого расчетного количества. Для объектов: магазины продовольственных и непродовольственных товаров, многофункционального объекта, почтового отделения, ФАПа, опорного пункта полиции – парковки размещены в границах участка, для объекта дошкольного и начального школьного образования, открытого спортивного объекта – на прилегающей территории общего пользования в границах красных линий улиц.

В соответствии с Генеральным планом города Костромы с западной стороны планируемой территории предусмотрено строительство улицы местного значения.

Основные технико-экономические показатели транспортной инфраструктуры

Таблица №4

№ п/п	Наименование показателей	Единицы измерения	Современное состояние	Состояние на расчетный срок
1	Протяженность улично-дорожной сети, всего	км	-	6,595
2	Улицы местного значения	км	-	1,075

3	Улицы в жилой застройке	км	-	5,52
---	-------------------------	----	---	------

3.5. Положения о характеристиках объектов социальной инфраструктуры, в том числе объектов, включенных в программы комплексного развития социальной инфраструктуры и необходимых для развития территории в границах элемента планировочной структуры.

Проектом планировки территории в районе земельного участка с кадастровым номером 44:27:030101:5388 предусматривается размещение дошкольного образовательного учреждения на 70 мест, объекта начального школьного образования на 90 мест, объекта дополнительного образования на 36 мест, фельдшерско-акушерского пункта на 20 посещений в смену, почтового отделения, пункта охраны общественного порядка, объектов торговли, объектов спортивного назначения - открытого типа и тренажерного зала, объектов бытового обслуживания, аптеки.

Расчетные и проектные показатели вместимости объектов (согласно пунктам 7.1, 7.2 «Местных нормативов градостроительного проектирования города Костромы») приведены в таблице № 5.

Таблица № 5

№ п/п	Наименование объекта	Расчетный показатель вместимости (мест/1 тыс. жителей)	Проектный показатель вместимости (мест/1 тыс. жителей)	Примечание
1	Дошкольное образовательное учреждение	60-71	80,45	См. Примечание 1
2	Образовательное учреждение (начальная школа)	93	103,44	См. Примечание 1
3	Учреждение здравоохранения (фельдшерско-акушерский пункт)	22	23	См. Примечание 2
4	Объект дополнительного образования	41	41,38	См. Примечание 2

Примечание:

1. Значение расчетного показателя принято по пункту 7.2 «Местных нормативов градостроительного проектирования города Костромы».
2. Значение расчетного показателя принято по пункту 7.1 «Местных нормативов градостроительного проектирования города Костромы».

Объекты социальной инфраструктуры рассчитаны на обслуживание застраиваемых территорий, входящих в нормативный радиус обслуживания:

- для дошкольного образовательного учреждения – 300 м;
- для начального образовательного учреждения – 500 м;
- для объекта здравоохранения (ФАПа) – 1000 м;
- для объектов дополнительного образования – 750 м;
- для объектов бытового обслуживания – 800 м;
- для аптеки – 800 м;
- для объекта физкультуры (тренажерный и фитнес зал) – 500 м;
- для объекта связи (почтового отделения) – 750 м;
- для опорного пункта охраны общественного порядка – 750 м;
- для магазинов – 800 м;

3.6. Положения о характеристиках зон планируемого размещения объектов федерального значения, объектов регионального значения, объектов местного значения.

В соответствии с Генеральным планом города Костромы на проектируемой территории не предусмотрено размещение объектов федерального значения и объектов регионального значения.

Генеральным планом города Костромы предусматривается строительство улицы местного значения в северном направлении к границе города Костромы, с западной стороны планируемой территории.

Ширина в красных линиях улицы местного значения – 25 метров;

Движение двухполосное в обе стороны. Ширина проезжей части 7 метров;

Тротуар с одной стороны 3 метра.

Глава II. Положения об очередности планируемого развития территории.

1. Этапы проектирования, строительства, реконструкции объектов капитального строительства жилого, производственного, общественно-делового и иного назначения и этапы строительства, реконструкции необходимых для функционирования таких объектов и обеспечения жизнедеятельности граждан объектов коммунальной, транспортной, социальной инфраструктур, в том числе объектов, включенных в программы комплексного развития систем коммунальной инфраструктуры, программы комплексного развития транспортной инфраструктуры, программы комплексного развития социальной инфраструктуры.

Планируемое развитие территории предполагает следующие этапы проектирования и строительства:

- *первый этап* – разработка и реализация проекта мероприятий по вертикальной планировке и инженерной подготовке территории для размещения объектов капитального строительства (строительство оснований дорог с временным дорожным покрытием из щебня для подъездов к участкам застройки), сетей централизованного водоснабжения и водоотведения, электроснабжения, устройство временной открытой системы дренажных канав вдоль проектируемых дорог) – 2 года;

- *второй этап* – проектирование и строительство индивидуальных жилых домов и объектов общественного назначения (магазины продовольственных и непродовольственных товаров, многофункционального объекта) и их подключение к квартальным сетям инженерных коммуникаций – 3 года;

- *третий этап* – проектирование и строительство объектов социальной инфра-

структуры (объекта дошкольного образовательного учреждения, объекта начального школьного образования, объекта дополнительного образования, фельдшерско-акушерского пункта, почтового отделения, пункта охраны общественного порядка, объектов спортивного назначения открытого типа) и их подключение к квартальным сетям инженерных коммуникаций. Строительство дорог с асфальтобетонным покрытием, включая улицы местного значения и квартальных сетей ливневой канализации – 3 года;

Общий срок реализации проекта планировки территории – 8 лет.

ОБЩЕСТВО С ОГРАНИЧЕННОЙ ОТВЕТСТВЕННОСТЬЮ «АС ПКБ «МОНОЛИТ»
156874, Костромская область, Судиславский район, д. Калинки, ул. Новая, д. 26
тел: (4942) 50-41-10; e-mail: 504110@mail.ru

Ассоциация Экспертно-аналитический центр проектировщиков "Проектный портал". Регистрационный номер в реестре СРО П-019-4427000761

Заказчик: ИП Бельдин И. Е.

**Документация по планировке территории
в районе земельного участка с кадастровым номером 44:27:030101:308**

ПРОЕКТНАЯ ДОКУМЕНТАЦИЯ

**Том 1, часть 2
«Основная часть проекта планировки территории. Чертежи»
Шифр 05-2022-ПЗУ**

**Документация по планировке территории
в районе земельного участка с кадастровым номером 44:27:030101:308**

ПРОЕКТНАЯ ДОКУМЕНТАЦИЯ

**Том 1, часть 2
«Основная часть проекта планировки территории. Чертежи»
Шифр 05-2022-ПЗУ**

Генеральный директор

А. Б. Королев

Главный инженер проекта

О. В. Веселов

ОБЩЕСТВО С ОГРАНИЧЕННОЙ ОТВЕТСТВЕННОСТЬЮ «АС ПКБ «МОНОЛИТ»
156874, Костромская область, Судиславский район, д. Калинки, ул. Новая, д. 26
тел: (4942) 50-41-10; e-mail: 504110@mail.ru

Ассоциация Экспертно-аналитический центр проектировщиков "Проектный портал". Регистрационный номер в реестре СРО П-019-4427000761

Заказчик: ИП Бельдин И. Е.

**Документация по планировке территории
в районе земельного участка с кадастровым номером 44:27:030101:308**

ПРОЕКТНАЯ ДОКУМЕНТАЦИЯ

**Том 1, часть 2
«Основная часть проекта планировки территории. Чертежи»
Шифр 05-2022-ПЗУ**

**Документация по планировке территории
в районе земельного участка с кадастровым номером 44:27:030101:308**

ПРОЕКТНАЯ ДОКУМЕНТАЦИЯ

**Том 1, часть 2
«Основная часть проекта планировки территории. Чертежи»
Шифр 05-2022-ПЗУ**

Генеральный директор

А. Б. Королев

Главный инженер проекта

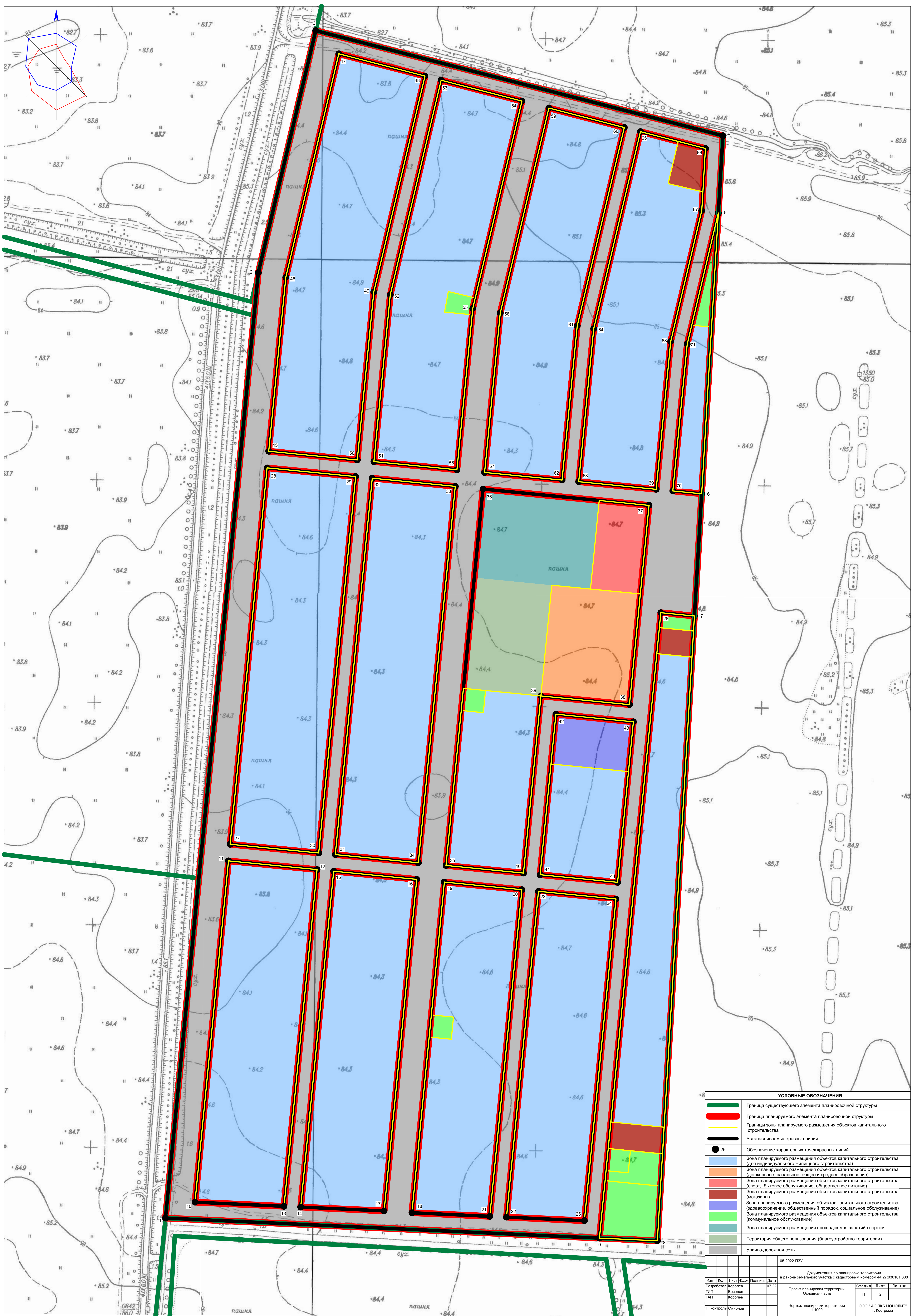
О. В. Веселов

Ведомость чертежей

Лист	Наименование	Примечание
ПЗУ-1	Ведомость чертежей	
ПЗУ-2	Чертеж планировки территории, м 1:1000	
ПЗУ-3,4	Перечень координат характерных точек устанавливаемых красных линий	

(This area is intentionally left blank for drawing content)					
---	--	--	--	--	--

						05-2022-ПЗУ			
						Документация по планировке территории в районе земельного участка с кадастровым номером 44:27:030101:308			
Изм.	Кол.	Лист	№ док.	Подпись	Дата				
Разработал		Королев			06.22	Проект планировки территории. Основная часть	Стадия	Лист	Листов
ГИП		Веселов					П	1	
ГАП		Королев							
Н. контроль		Смирнов				Ведомость чертежей	ООО "АС ПКБ МОНОЛИТ" г. Кострома		



УСЛОВНЫЕ ОБОЗНАЧЕНИЯ	
	Граница существующего элемента планировочной структуры
	Граница планируемого элемента планировочной структуры
	Границы зоны планируемого размещения объектов капитального строительства
	Устанавливаемые красные линии
	25 Обозначение характерных точек красных линий
	Зона планируемого размещения объектов капитального строительства (для индивидуального жилищного строительства)
	Зона планируемого размещения объектов капитального строительства (дошкольное, начальное, общее и среднее образование)
	Зона планируемого размещения объектов капитального строительства (спорт, бытовое обслуживание, общественное питание)
	Зона планируемого размещения объектов капитального строительства (магазины)
	Зона планируемого размещения объектов капитального строительства (здравоохранение, общественный порядок, социальное обслуживание)
	Зона планируемого размещения объектов капитального строительства (коммунальное обслуживание)
	Зона планируемого размещения площадок для занятий спортом
	Территория общего пользования (благоустройство территории)
	Улично-дорожная сеть

Имя		Лист		Масштаб		Дата		05-2022-ПЗУ	
Разработал		Королев		Подпись		07.22		Документация по планировке территории в районе земельного участка с кадастровым номером 44:27:030101:308	
ГИП		Веселов		Статус		Эксперт		Проект планировки территории. Основная часть	
ГАП		Королев		Лист		2		Листов	
Н. контроль		Смирнов		Чертёж планировки территории		1:1000		ООО "АС ПКБ МОНОЛИТ" г. Кострома	

**ПЕРЕЧЕНЬ КООРДИНАТ ХАРАКТЕРНЫХ ТОЧЕК
УСТАНОВЛИВАЕМЫХ КРАСНЫХ ЛИНИЙ**

НОМЕР ТОЧКИ	КООРДИНАТЫ, м		НОМЕР ТОЧКИ	КООРДИНАТЫ, м	
	X	Y		X	Y
1	299187,27	1212026,34	24	299024,48	1212314,72
2	299235,48	1212060,42	25	299021,35	1212330,87
3	299317,60	1212066,68	26	299204,47	1212460,37
4	299318,86	1212119,39	27	299162,32	1212519,97
5	299388,91	1212199,54	28	299006,11	1212409,51
6	299365,82	1212232,20	29	299002,97	1212425,66
7	299134,83	1212068,86	30	299153,66	1212532,22
8	299167,11	1212042,69	31	299112,09	1212591,01
9	299136,29	1212088,27	32	298987,94	1212503,22
10	299357,16	1212244,45	33	298984,81	1212519,37
11	299318,79	1212298,70	34	299103,43	1212603,26
12	299082,68	1212131,74	35	299061,86	1212662,04
13	299070,58	1212141,55	36	298969,78	1212596,93
14	299310,13	1212310,95	37	298966,65	1212613,08
15	299268,56	1212369,74	38	299053,20	1212674,29
16	299044,52	1212211,31	39	299012,79	1212731,44
17	299054,84	1212158,05	40	298953,11	1212689,25
18	299059,21	1212150,77	41	298954,51	1212675,69
19	299044,61	1212142,03	42	298951,35	1212706,36
20	299037,62	1212162,83	43	299179,67	1212867,82
21	299039,09	1212239,32	44	299170,64	1212880,59
22	299253,55	1212390,97	45	299063,94	1212871,11
23	299213,13	1212448,12	46	298943,15	1212785,69

						05-2022-ПЗУ			
						Документация по планировке территории в районе земельного участка с кадастровым номером 44:27:030101:308			
Изм.	Кол.	Лист	№ док.	Подпись	Дата	Проект планировки территории. Основная часть	Стадия	Лист	Листов
Разработал		Королев			06.22		П	3	
ГИП		Веселов							
ГАП		Королев							
Н. контроль		Смирнов				Перечень координат характерных точек устанавливаемых красных линий	ООО "АС ПКБ МОНОЛИТ" г. Кострома		

НОМЕР ТОЧКИ	КООРДИНАТЫ, м	
	X	Y
47	298923,98	1212749,14
48	298941,30	1212823,09
49	298958,34	1212825,83
50	299015,47	1212866,22
51	299009,08	1212875,26
52	298941,50	1212869,26
53	298937,09	1212863,91
54	298914,37	1212891,44
55	299025,03	1212740,10
56	299231,34	1212885,99
57	299251,30	1212887,76
58	299285,90	1212838,84
59	299065,45	1212682,95
60	299074,11	1212670,70
61	299294,56	1212826,59
62	299336,13	1212767,81
63	299115,68	1212611,92
64	299124,34	1212599,67
65	299344,79	1212755,56
66	299386,36	1212696,77
67	299165,91	1212540,88
68	299174,57	1212528,63
69	299395,02	1212684,52
70	299437,17	1212629,94
71	299216,72	1212469,03

						05-2022-ПЗУ					
						Документация по планировке территории в районе земельного участка с кадастровым номером 44:27:030101:308					
Изм.	Кол.	Лист	№ док.	Подпись	Дата	Проект планировки территории. Основная часть			Стадия	Лист	Листов
Разработал	Королев				06.22				П	4	
ГИП	Веселов										
ГАП	Королев										
Н. контроль	Смирнов					Перечень координат характерных точек устанавливаемых красных линий			ООО " АС ПКБ МОНОЛИТ" г. Кострома		

Заказчик: ИП Бельдин И. Е.

**Документация по планировке территории
в районе земельного участка с кадастровым номером
44:27:030101:308**

ПРОЕКТНАЯ ДОКУМЕНТАЦИЯ

**Том 1, часть 1
«Основная часть проекта межевания территории.
Текстовая часть»**

Шифр 05-2022-ПЗ

**Документация по планировке территории
в районе земельного участка с кадастровым номером
44:27:030101:308**

ПРОЕКТНАЯ ДОКУМЕНТАЦИЯ

**Том 1, часть 1
«Основная часть проекта межевания территории.
Текстовая часть»**

Шифр 05-2022-ПЗ

Генеральный директор

А. Б. Королев

Главный инженер проекта

О. В. Веселов

Состав проекта

Том 1, часть 1 – Основная часть проекта межевания территории. Текстовая часть.

Том 1, часть 2 – Основная часть проекта межевания территории. Чертежи.

Том 2 – Материалы по обоснованию проекта межевания территории. Чертежи

<i>№ п.п.</i>	<i>Наименование</i>
1	Общие данные
2	Нормативная база
3	Перечень и сведения о площади образуемых земельных участков, в том числе возможные способы их образования.
4	Перечень и сведения о площади образуемых земельных участков, которые будут отнесены к территориям общего пользования или имуществу общего пользования, в том числе в отношении которых предполагаются резервирование и (или) изъятие для государственных или муниципальных нужд
5	Вид разрешенного использования образуемых земельных участков
6	Сведения о границах территории, в отношении которой утвержден проект межевания

1. Общие данные.

Проект межевания территории разработан на элемент планировочной структуры – территории в районе земельного участка с кадастровым номером 44:27:030101:5388 (на момент издания Постановления Администрации города Костромы от 17 ноября 2021 года № 1990, имеющего кадастровый номер 44:27:030101:308).

Проект межевания разработан в соответствии с:

- Земельным кодексом Российской Федерации;
- Федеральным законом № 384 от 30 декабря 2009 года "Технический регламент о безопасности зданий и сооружений";
- Градостроительным кодексом Российской Федерации;
- Приказом Федеральной службы государственной регистрации, кадастра и картографии от 10 ноября 2020 года № П/0412 «Об утверждении классификатора видов разрешенного использования земельных участков»;

Исходные данные для разработки проекта межевания территории:

- Генеральный план города Костромы, утвержденный решением Думы города Костромы от 18 декабря 2008 года № 212;
- Правила землепользования и застройки города Костромы, утвержденные постановлением Администрации города Костромы от 28 июня 2021 года №1130;
- Схема расположения памятников истории и культуры и зон их охраны города Костромы;
- Перечень объектов археологического наследия, расположенных на территории города Костромы;
- Постановление Администрации города Костромы от 17 ноября 2021 года № 1990 «О подготовке документации по планировке территории в районе земельного участка с кадастровым номером 44:27:030101:308»

Подготовка проекта межевания территории осуществляется применительно к подлежащим застройке земельным участкам, расположенным в границах элемента планировочной структуры.

Подготовка проекта межевания территории осуществляется применительно к территории, расположенной в границах одного или нескольких смежных элементов планировочной структуры, границах определенной правилами землепользования и застройки территориальной зоны и (или) границах установленной схемой территориального планирования муниципального района, генеральным планом поселения, городского округа, функциональной зоны.

Разработка проекта межевания территории осуществляется в соответствии с пунктом 2 статьи 43 Градостроительного кодекса в целях определения местоположения границ, образуемых и изменяемых земельных участков.

Проект межевания территории выполнен в системе координат МСК-44, введенной в действие с 27 апреля 2014 года Приказом Управления Росреестра по Костромской области №П/56 от 11 марта 2014 года.

Территория разработки проекта межевания расположена на землях населенных пунктов города Костромы в границах кадастрового квартала 44:27:030101.

При разработке проекта межевания территории использованы материалы топографической съемки М 1:500.

2. Нормативная база.

- 1) Градостроительный кодекс Российской Федерации;
- 2) Земельный кодекс Российской Федерации;
- 3) Федеральный закон № 384 от 30 декабря 2009 года "Технический регламент о безопасности зданий и сооружений";
- 4) Федеральный закон от 24 июля 2007 года № 221-ФЗ "О кадастровой деятельности";
- 5) Федеральный закон от 13 июля 2015 года № 218-ФЗ "О государственной регистрации недвижимости";
- 6) Федеральный закон от 25 июня 2002 года № 73-ФЗ "Об объектах культурного наследия (памятниках истории и культуры) народов Российской Федерации";
- 7) Приказ Министерства культуры Российской Федерации № 418, Министерства регионального развития Российской Федерации № 339 от 29 июля 2010 года «Об утверждении перечня исторических поселений».
- 8) Приказ Росреестра от 14 декабря 2021 года №П/0592 «Об утверждении формы и состава сведений межевого плана, требований к его подготовке»;

9) Приказ Федеральной службы государственной регистрации, кадастра и картографии от 10 ноября 2020 года № П/0412 «Об утверждении классификатора видов разрешенного использования земельных участков».

10) Постановление Администрации Костромской области от 01 октября 2010 года №344-а "Об утверждении региональных нормативов градостроительного проектирования Костромской области".

11) Решение Думы города Костромы от 18 декабря 2008 года № 212 «Об утверждении Генерального плана города Костромы»;

12) Постановление Администрации города Костромы от 28 июня 2021 года № 1130 «Об утверждении Правил землепользования и застройки города Костромы»;

13) Постановление Администрации города Костромы от 28 июня 2021 года №1129 «Об утверждении Местных нормативов градостроительного проектирования города Костромы».

14) "СП 42.13330.2016 Градостроительство. Планировка и застройка городских и сельских поселений. Актуализированная редакция СНиП 2.07.01-89* (с Изменениями №1,2)".

3. Перечень и сведения о площади образуемых земельных участков, в том числе возможные способы их образования

Определение местоположения границ образуемых земельных участков осуществляется в соответствии с градостроительными регламентами и иными требованиями к образуемым земельным участкам, установленными федеральным законами и законами субъектов Российской Федерации, техническими регламентами, сводами правил.

Формирование земельных участков осуществляется из земель, государственная собственность на которые не разграничена, земельных участков, принадлежащих, физическим и юридическим лицам на иных видах прав, установленных законодательством РФ. Проектом межевания территории предусмотрено определение местоположения границ образуемых земельных участков и красных линий. Графическая часть данного предложения отображена на Плане межевания территории.

Проектом межевания территории определены площади и границы образуемых земельных участков.

В результате разработки проекта межевания на территории будет образовано 374 земельных участков, из них 11 - территории общего пользования.

-Земельные участки с условными номерами :ЗУ352, :ЗУ353, :ЗУ365 образуются путем раздела земельного участка с кадастровым номером 44:27:030101:5386

- Земельные участки с условными номерами :ЗУ1-:ЗУ350, :ЗУ354-:ЗУ364, :ЗУ366-:ЗУ375 образуются в два этапа:

Первый этап

– образование земельного участка ориентировочной площадью 411 657,5 кв.м. путем перераспределения земельного участка с кадастровым номером 44:27:030101:5388 и земель, государственная собственность на которые не разграничена площадью 6247,3 кв.м., при наличии в письменной форме согласия землепользователей, землевладельцев, арендаторов, залогодержателей исходного земельного участка, с целью исключения чересполосицы между земельным участком с кадастровым номером

44:27:030101:5388 и земельными участками с кадастровыми номерами 44:27:030101:2052, 44:27:030101:2053, 44:27:030101:428.

Примечание:

Образование самостоятельного земельного участка из земель, государственная собственность на которые не разграничена, в предлагаемой к перераспределению конфигурации, не представляется возможным в виду следующих причин:

- При формировании самостоятельного земельного участка, из земель, государственная собственность на которые не разграничена площадью 6 247,3 м², участок будет иметь неправильную конфигурацию и изломанные границы (участок расположен между участков с кадастровыми номерами 44:27:030101:308, 44:27:030101:2052, 44:27:030101:2053, 44:27:030101:428), Формирование такого земельного участка приведет к появлению вклинивания. Кроме того, в виду крайне нерациональной конфигурации земельного участка (протяженность участка 107,5 метров, ширина в самой широкой части – 9,9 метра, в самой узкой – 3,2 метра) делает невозможным возведение на нем объектов капитального строительства, с учетом необходимости выдерживания минимального градостроительного отступа в 3 метра (согласно Правил землепользования и застройки города Костромы). Таким образом, образование самостоятельных участков из земель повлечет нарушение требований статьи 11.9 (пункт б), не допускающей образование земельных участков, приводящих к вклиниванию, вкрапливанию, изломанности границ, чересполосице, невозможности размещения объектов недвижимости и другим препятствующим рациональному использованию и охране земель недостаткам;

Второй этап

– раздел земельного участка ориентировочной площадью 411 657,5 кв.м., образованного в первом этапе, при наличии в письменной форме согласия землепользователей, землевладельцев, арендаторов, залогодержателей исходного земельного участка с образованием 371 земельного участка.

Таблица №1

№ п/п	Условный номер земельного участка	Адрес (местоположение) земельного участка	Площадь, м ²	Наименование вида разрешенного использования	Код по Классификатору
1	2	3	4	5	6
1	:ЗУ1	Костромская область, г Кострома	1 291	Для индивидуального жилищного строительства	2.1
2	:ЗУ2	Костромская область, г Кострома	1 000	Для индивидуального жилищ-	2.1

				ного строительства	
3	:ЗУ3	Костромская область, г Кострома	1 000	Для индивидуального жилищного строительства	2.1
4	:ЗУ4	Костромская область, г Кострома	1 000	Для индивидуального жилищного строительства	2.1
5	:ЗУ5	Костромская область, г Кострома	1 000	Для индивидуального жилищного строительства	2.1
6	:ЗУ6	Костромская область, г Кострома	1 000	Для индивидуального жилищного строительства	2.1
7	:ЗУ7	Костромская область, г Кострома	1 000	Для индивидуального жилищного строительства	2.1
8	:ЗУ8	Костромская область, г Кострома	1 000	Для индивидуального жилищного строительства	2.1
9	:ЗУ9	Костромская область, г Кострома	1 000	Для индивидуального жилищного строительства	2.1
10	:ЗУ10	Костромская область, г Кострома	1 000	Для индивидуального жилищного строительства	2.1
11	:ЗУ11	Костромская область, г Кострома	1 000	Для индивидуального жилищного строительства	2.1
	:ЗУ12	Костромская область, г Кострома	1 000	Для индивидуального	2.1

12				го жилищного строительства	
13	:ЗУ13	Костромская область, г Кострома	1 000	Для индивидуального жилищного строительства	2.1
14	:ЗУ14	Костромская область, г Кострома	1 000	Для индивидуального жилищного строительства	2.1
15	:ЗУ15	Костромская область, г Кострома	1 000	Для индивидуального жилищного строительства	2.1
16	:ЗУ16	Костромская область, г Кострома	1 000	Для индивидуального жилищного строительства	2.1
17	:ЗУ17	Костромская область, г Кострома	1 000	Для индивидуального жилищного строительства	2.1
18	:ЗУ18	Костромская область, г Кострома	1 000	Для индивидуального жилищного строительства	2.1
19	:ЗУ19	Костромская область, г Кострома	1 000	Для индивидуального жилищного строительства	2.1
20	:ЗУ20	Костромская область, г Кострома	1 000	Для индивидуального жилищного строительства	2.1
21	:ЗУ21	Костромская область, г Кострома	1 000	Для индивидуального жилищного строительства	2.1
	:ЗУ22	Костромская область, г Ко-	1 000	Для инди-	2.1

22		строма		видуально- го жилищ- ного строи- тельства	
23	:ЗУ23	Костромская область, г Ко- строма	1 000	Для инди- видуально- го жилищ- ного строи- тельства	2.1
24	:ЗУ24	Костромская область, г Ко- строма	1 208	Для инди- видуально- го жилищ- ного строи- тельства	2.1
25	:ЗУ25	Костромская область, г Ко- строма	1 089	Для инди- видуально- го жилищ- ного строи- тельства	2.1
26	:ЗУ26	Костромская область, г Ко- строма	800	Для инди- видуально- го жилищ- ного строи- тельства	2.1
27	:ЗУ27	Костромская область, г Ко- строма	800	Для инди- видуально- го жилищ- ного строи- тельства	2.1
28	:ЗУ28	Костромская область, г Ко- строма	800	Для инди- видуально- го жилищ- ного строи- тельства	2.1
29	:ЗУ29	Костромская область, г Ко- строма	800	Для инди- видуально- го жилищ- ного строи- тельства	2.1
30	:ЗУ30	Костромская область, г Ко- строма	800	Для инди- видуально- го жилищ- ного строи- тельства	2.1
31	:ЗУ31	Костромская область, г Ко- строма	800	Для инди- видуально- го жилищ- ного строи- тельства	2.1

32	:ЗУ32	Костромская область, г Кострома	800	Для индивидуального жилищного строительства	2.1
33	:ЗУ33	Костромская область, г Кострома	800	Для индивидуального жилищного строительства	2.1
34	:ЗУ34	Костромская область, г Кострома	800	Для индивидуального жилищного строительства	2.1
35	:ЗУ35	Костромская область, г Кострома	800	Для индивидуального жилищного строительства	2.1
36	:ЗУ36	Костромская область, г Кострома	800	Для индивидуального жилищного строительства	2.1
37	:ЗУ37	Костромская область, г Кострома	800	Для индивидуального жилищного строительства	2.1
38	:ЗУ38	Костромская область, г Кострома	800	Для индивидуального жилищного строительства	2.1
39	:ЗУ39	Костромская область, г Кострома	700	Для индивидуального жилищного строительства	2.1
40	:ЗУ40	Костромская область, г Кострома	700	Для индивидуального жилищного строительства	2.1
41	:ЗУ41	Костромская область, г Кострома	700	Для индивидуального жилищного строи-	2.1

				тельства	
42	:ЗУ42	Костромская область, г Кострома	700	Для индивидуального жилищного строительства	2.1
43	:ЗУ43	Костромская область, г Кострома	700	Для индивидуального жилищного строительства	2.1
44	:ЗУ44	Костромская область, г Кострома	700	Для индивидуального жилищного строительства	2.1
45	:ЗУ45	Костромская область, г Кострома	700	Для индивидуального жилищного строительства	2.1
46	:ЗУ46	Костромская область, г Кострома	700	Для индивидуального жилищного строительства	2.1
47	:ЗУ47	Костромская область, г Кострома	700	Для индивидуального жилищного строительства	2.1
48	:ЗУ48	Костромская область, г Кострома	700	Для индивидуального жилищного строительства	2.1
49	:ЗУ49	Костромская область, г Кострома	700	Для индивидуального жилищного строительства	2.1
50	:ЗУ50	Костромская область, г Кострома	700	Для индивидуального жилищного строительства	2.1
51	:ЗУ51	Костромская область, г Кострома	700	Для индивидуального жилищ-	2.1

				ного строительства	
52	:ЗУ52	Костромская область, г Кострома	1024	Для индивидуального жилищного строительства	2.1
53	:ЗУ53	Костромская область, г Кострома	995	Для индивидуального жилищного строительства	2.1
54	:ЗУ54	Костромская область, г Кострома	877	Для индивидуального жилищного строительства	2.1
55	:ЗУ55	Костромская область, г Кострома	700	Для индивидуального жилищного строительства	2.1
56	:ЗУ56	Костромская область, г Кострома	700	Для индивидуального жилищного строительства	2.1
57	:ЗУ57	Костромская область, г Кострома	700	Для индивидуального жилищного строительства	2.1
58	:ЗУ58	Костромская область, г Кострома	700	Для индивидуального жилищного строительства	2.1
59	:ЗУ59	Костромская область, г Кострома	700	Для индивидуального жилищного строительства	2.1
60	:ЗУ60	Костромская область, г Кострома	700	Для индивидуального жилищного строительства	2.1
	:ЗУ61	Костромская область, г Кострома	700	Для индивидуального	2.1

61				го жилищного строительства	
62	:ЗУ62	Костромская область, г Кострома	700	Для индивидуального жилищного строительства	2.1
63	:ЗУ63	Костромская область, г Кострома	700	Для индивидуального жилищного строительства	2.1
64	:ЗУ64	Костромская область, г Кострома	700	Для индивидуального жилищного строительства	2.1
65	:ЗУ65	Костромская область, г Кострома	700	Для индивидуального жилищного строительства	2.1
66	:ЗУ66	Костромская область, г Кострома	700	Для индивидуального жилищного строительства	2.1
67	:ЗУ67	Костромская область, г Кострома	700	Для индивидуального жилищного строительства	2.1
68	:ЗУ68	Костромская область, г Кострома	700	Для индивидуального жилищного строительства	2.1
69	:ЗУ69	Костромская область, г Кострома	700	Для индивидуального жилищного строительства	2.1
70	:ЗУ70	Костромская область, г Кострома	700	Для индивидуального жилищного строительства	2.1
	:ЗУ71	Костромская область, г Ко-	700	Для инди-	2.1

71		строма		видуально- го жилищ- ного строи- тельства	
72	:ЗУ72	Костромская область, г Ко- строма	700	Для инди- видуально- го жилищ- ного строи- тельства	2.1
73	:ЗУ73	Костромская область, г Ко- строма	1 000	Для инди- видуально- го жилищ- ного строи- тельства	2.1
74	:ЗУ74	Костромская область, г Ко- строма	700	Для инди- видуально- го жилищ- ного строи- тельства	2.1
75	:ЗУ75	Костромская область, г Ко- строма	700	Для инди- видуально- го жилищ- ного строи- тельства	2.1
76	:ЗУ76	Костромская область, г Ко- строма	700	Для инди- видуально- го жилищ- ного строи- тельства	2.1
77	:ЗУ77	Костромская область, г Ко- строма	700	Для инди- видуально- го жилищ- ного строи- тельства	2.1
78	:ЗУ78	Костромская область, г Ко- строма	700	Для инди- видуально- го жилищ- ного строи- тельства	2.1
79	:ЗУ79	Костромская область, г Ко- строма	700	Для инди- видуально- го жилищ- ного строи- тельства	2.1
80	:ЗУ80	Костромская область, г Ко- строма	820	Для инди- видуально- го жилищ- ного строи- тельства	2.1

81	:ЗУ81	Костромская область, г Кострома	885	Для индивидуального жилищного строительства	2.1
82	:ЗУ82	Костромская область, г Кострома	775	Для индивидуального жилищного строительства	2.1
83	:ЗУ83	Костромская область, г Кострома	700	Для индивидуального жилищного строительства	2.1
84	:ЗУ84	Костромская область, г Кострома	700	Для индивидуального жилищного строительства	2.1
85	:ЗУ85	Костромская область, г Кострома	700	Для индивидуального жилищного строительства	2.1
86	:ЗУ86	Костромская область, г Кострома	700	Для индивидуального жилищного строительства	2.1
87	:ЗУ87	Костромская область, г Кострома	700	Для индивидуального жилищного строительства	2.1
88	:ЗУ88	Костромская область, г Кострома	700	Для индивидуального жилищного строительства	2.1
89	:ЗУ89	Костромская область, г Кострома	700	Для индивидуального жилищного строительства	2.1
90	:ЗУ90	Костромская область, г Кострома	700	Для индивидуального жилищного строи-	2.1

				тельства	
91	:ЗУ91	Костромская область, г Кострома	700	Для индивидуального жилищного строительства	2.1
92	:ЗУ92	Костромская область, г Кострома	700	Для индивидуального жилищного строительства	2.1
93	:ЗУ93	Костромская область, г Кострома	700	Для индивидуального жилищного строительства	2.1
94	:ЗУ94	Костромская область, г Кострома	700	Для индивидуального жилищного строительства	2.1
95	:ЗУ95	Костромская область, г Кострома	700	Для индивидуального жилищного строительства	2.1
96	:ЗУ96	Костромская область, г Кострома	700	Для индивидуального жилищного строительства	2.1
97	:ЗУ97	Костромская область, г Кострома	700	Для индивидуального жилищного строительства	2.1
98	:ЗУ98	Костромская область, г Кострома	700	Для индивидуального жилищного строительства	2.1
99	:ЗУ99	Костромская область, г Кострома	700	Для индивидуального жилищного строительства	2.1
100	:ЗУ100	Костромская область, г Кострома	700	Для индивидуального жилищ-	2.1

				ного строительства	
101	:ЗУ101	Костромская область, г Кострома	700	Для индивидуального жилищного строительства	2.1
102	:ЗУ102	Костромская область, г Кострома	700	Для индивидуального жилищного строительства	2.1
103	:ЗУ103	Костромская область, г Кострома	700	Для индивидуального жилищного строительства	2.1
104	:ЗУ104	Костромская область, г Кострома	700	Для индивидуального жилищного строительства	2.1
105	:ЗУ105	Костромская область, г Кострома	700	Для индивидуального жилищного строительства	2.1
106	:ЗУ106	Костромская область, г Кострома	700	Для индивидуального жилищного строительства	2.1
107	:ЗУ107	Костромская область, г Кострома	700	Для индивидуального жилищного строительства	2.1
108	:ЗУ108	Костромская область, г Кострома	700	Для индивидуального жилищного строительства	2.1
109	:ЗУ109	Костромская область, г Кострома	719	Для индивидуального жилищного строительства	2.1
	:ЗУ110	Костромская область, г Кострома	780	Для индивидуального	2.1

110				го жилищного строительства	
111	:ЗУ111	Костромская область, г Кострома	1 000	Для индивидуального жилищного строительства	2.1
112	:ЗУ112	Костромская область, г Кострома	1 000	Для индивидуального жилищного строительства	2.1
113	:ЗУ113	Костромская область, г Кострома	1 000	Для индивидуального жилищного строительства	2.1
114	:ЗУ114	Костромская область, г Кострома	1 000	Для индивидуального жилищного строительства	2.1
115	:ЗУ115	Костромская область, г Кострома	1 000	Для индивидуального жилищного строительства	2.1
116	:ЗУ116	Костромская область, г Кострома	1 000	Для индивидуального жилищного строительства	2.1
117	:ЗУ117	Костромская область, г Кострома	1 000	Для индивидуального жилищного строительства	2.1
118	:ЗУ118	Костромская область, г Кострома	1 000	Для индивидуального жилищного строительства	2.1
119	:ЗУ119	Костромская область, г Кострома	1 000	Для индивидуального жилищного строительства	2.1
	:ЗУ120	Костромская область, г Ко-	1 000	Для инди-	2.1

120		строма		видуально- го жилищ- ного строи- тельства	
121	:ЗУ121	Костромская область, г Ко- строма	1 000	Для инди- видуально- го жилищ- ного строи- тельства	2.1
122	:ЗУ122	Костромская область, г Ко- строма	1 000	Для инди- видуально- го жилищ- ного строи- тельства	2.1
123	:ЗУ123	Костромская область, г Ко- строма	800	Для инди- видуально- го жилищ- ного строи- тельства	2.1
124	:ЗУ124	Костромская область, г Ко- строма	800	Для инди- видуально- го жилищ- ного строи- тельства	2.1
125	:ЗУ125	Костромская область, г Ко- строма	800	Для инди- видуально- го жилищ- ного строи- тельства	2.1
126	:ЗУ126	Костромская область, г Ко- строма	800	Для инди- видуально- го жилищ- ного строи- тельства	2.1
127	:ЗУ127	Костромская область, г Ко- строма	800	Для инди- видуально- го жилищ- ного строи- тельства	2.1
128	:ЗУ128	Костромская область, г Ко- строма	800	Для инди- видуально- го жилищ- ного строи- тельства	2.1
129	:ЗУ129	Костромская область, г Ко- строма	800	Для инди- видуально- го жилищ- ного строи- тельства	2.1

130	:ЗУ130	Костромская область, г Кострома	800	Для индивидуального жилищного строительства	2.1
131	:ЗУ131	Костромская область, г Кострома	800	Для индивидуального жилищного строительства	2.1
132	:ЗУ132	Костромская область, г Кострома	800	Для индивидуального жилищного строительства	2.1
133	:ЗУ133	Костромская область, г Кострома	800	Для индивидуального жилищного строительства	2.1
134	:ЗУ134	Костромская область, г Кострома	800	Для индивидуального жилищного строительства	2.1
135	:ЗУ135	Костромская область, г Кострома	800	Для индивидуального жилищного строительства	2.1
136	:ЗУ136	Костромская область, г Кострома	800	Для индивидуального жилищного строительства	2.1
137	:ЗУ137	Костромская область, г Кострома	800	Для индивидуального жилищного строительства	2.1
138	:ЗУ138	Костромская область, г Кострома	800	Для индивидуального жилищного строительства	2.1
139	:ЗУ139	Костромская область, г Кострома	800	Для индивидуального жилищного строи-	2.1

				тельства	
140	:ЗУ140	Костромская область, г Кострома	800	Для индивидуального жилищного строительства	2.1
141	:ЗУ141	Костромская область, г Кострома	800	Для индивидуального жилищного строительства	2.1
142	:ЗУ142	Костромская область, г Кострома	800	Для индивидуального жилищного строительства	2.1
143	:ЗУ143	Костромская область, г Кострома	800	Для индивидуального жилищного строительства	2.1
144	:ЗУ144	Костромская область, г Кострома	800	Для индивидуального жилищного строительства	2.1
145	:ЗУ145	Костромская область, г Кострома	800	Для индивидуального жилищного строительства	2.1
146	:ЗУ146	Костромская область, г Кострома	800	Для индивидуального жилищного строительства	2.1
147	:ЗУ147	Костромская область, г Кострома	800	Для индивидуального жилищного строительства	2.1
148	:ЗУ148	Костромская область, г Кострома	800	Для индивидуального жилищного строительства	2.1
149	:ЗУ149	Костромская область, г Кострома	800	Для индивидуального жилищ-	2.1

				ного строительства	
150	:ЗУ150	Костромская область, г Кострома	800	Для индивидуального жилищного строительства	2.1
151	:ЗУ151	Костромская область, г Кострома	800	Для индивидуального жилищного строительства	2.1
152	:ЗУ152	Костромская область, г Кострома	800	Для индивидуального жилищного строительства	2.1
153	:ЗУ153	Костромская область, г Кострома	800	Для индивидуального жилищного строительства	2.1
154	:ЗУ154	Костромская область, г Кострома	800	Для индивидуального жилищного строительства	2.1
155	:ЗУ155	Костромская область, г Кострома	800	Для индивидуального жилищного строительства	2.1
156	:ЗУ156	Костромская область, г Кострома	800	Для индивидуального жилищного строительства	2.1
157	:ЗУ157	Костромская область, г Кострома	800	Для индивидуального жилищного строительства	2.1
158	:ЗУ158	Костромская область, г Кострома	800	Для индивидуального жилищного строительства	2.1
	:ЗУ159	Костромская область, г Кострома	700	Для индивидуального	2.1

159				го жилищного строительства	
160	:ЗУ160	Костромская область, г Кострома	700	Для индивидуального жилищного строительства	2.1
161	:ЗУ161	Костромская область, г Кострома	700	Для индивидуального жилищного строительства	2.1
162	:ЗУ162	Костромская область, г Кострома	700	Для индивидуального жилищного строительства	2.1
163	:ЗУ163	Костромская область, г Кострома	700	Для индивидуального жилищного строительства	2.1
164	:ЗУ164	Костромская область, г Кострома	700	Для индивидуального жилищного строительства	2.1
165	:ЗУ165	Костромская область, г Кострома	700	Для индивидуального жилищного строительства	2.1
166	:ЗУ166	Костромская область, г Кострома	700	Для индивидуального жилищного строительства	2.1
167	:ЗУ167	Костромская область, г Кострома	700	Для индивидуального жилищного строительства	2.1
168	:ЗУ168	Костромская область, г Кострома	700	Для индивидуального жилищного строительства	2.1
	:ЗУ169	Костромская область, г Ко-	700	Для инди-	2.1

169		строма		видуально- го жилищ- ного строи- тельства	
170	:ЗУ170	Костромская область, г Ко- строма	700	Для инди- видуально- го жилищ- ного строи- тельства	2.1
171	:ЗУ171	Костромская область, г Ко- строма	700	Для инди- видуально- го жилищ- ного строи- тельства	2.1
172	:ЗУ172	Костромская область, г Ко- строма	700	Для инди- видуально- го жилищ- ного строи- тельства	2.1
173	:ЗУ173	Костромская область, г Ко- строма	700	Для инди- видуально- го жилищ- ного строи- тельства	2.1
174	:ЗУ174	Костромская область, г Ко- строма	700	Для инди- видуально- го жилищ- ного строи- тельства	2.1
175	:ЗУ175	Костромская область, г Ко- строма	700	Для инди- видуально- го жилищ- ного строи- тельства	2.1
176	:ЗУ176	Костромская область, г Ко- строма	700	Для инди- видуально- го жилищ- ного строи- тельства	2.1
177	:ЗУ177	Костромская область, г Ко- строма	700	Для инди- видуально- го жилищ- ного строи- тельства	2.1
178	:ЗУ178	Костромская область, г Ко- строма	700	Для инди- видуально- го жилищ- ного строи- тельства	2.1

179	:ЗУ179	Костромская область, г Кострома	700	Для индивидуального жилищного строительства	2.1
180	:ЗУ180	Костромская область, г Кострома	700	Для индивидуального жилищного строительства	2.1
181	:ЗУ181	Костромская область, г Кострома	700	Для индивидуального жилищного строительства	2.1
182	:ЗУ182	Костромская область, г Кострома	700	Для индивидуального жилищного строительства	2.1
183	:ЗУ183	Костромская область, г Кострома	1 000	Для индивидуального жилищного строительства	2.1
184	:ЗУ184	Костромская область, г Кострома	700	Для индивидуального жилищного строительства	2.1
185	:ЗУ185	Костромская область, г Кострома	700	Для индивидуального жилищного строительства	2.1
186	:ЗУ186	Костромская область, г Кострома	700	Для индивидуального жилищного строительства	2.1
187	:ЗУ187	Костромская область, г Кострома	700	Для индивидуального жилищного строительства	2.1
188	:ЗУ188	Костромская область, г Кострома	700	Для индивидуального жилищного строи-	2.1

				тельства	
189	:ЗУ189	Костромская область, г Кострома	700	Для индивидуального жилищного строительства	2.1
190	:ЗУ190	Костромская область, г Кострома	700	Для индивидуального жилищного строительства	2.1
191	:ЗУ191	Костромская область, г Кострома	700	Для индивидуального жилищного строительства	2.1
192	:ЗУ192	Костромская область, г Кострома	700	Для индивидуального жилищного строительства	2.1
193	:ЗУ193	Костромская область, г Кострома	700	Для индивидуального жилищного строительства	2.1
194	:ЗУ194	Костромская область, г Кострома	700	Для индивидуального жилищного строительства	2.1
195	:ЗУ195	Костромская область, г Кострома	700	Для индивидуального жилищного строительства	2.1
196	:ЗУ196	Костромская область, г Кострома	700	Для индивидуального жилищного строительства	2.1
197	:ЗУ197	Костромская область, г Кострома	700	Для индивидуального жилищного строительства	2.1
198	:ЗУ198	Костромская область, г Кострома	700	Для индивидуального жилищ-	2.1

				ного строительства	
199	:ЗУ199	Костромская область, г Кострома	700	Для индивидуального жилищного строительства	2.1
200	:ЗУ200	Костромская область, г Кострома	700	Для индивидуального жилищного строительства	2.1
201	:ЗУ201	Костромская область, г Кострома	1 000	Для индивидуального жилищного строительства	2.1
202	:ЗУ202	Костромская область, г Кострома	1 000	Для индивидуального жилищного строительства	2.1
203	:ЗУ203	Костромская область, г Кострома	1 000	Для индивидуального жилищного строительства	2.1
204	:ЗУ204	Костромская область, г Кострома	1 000	Для индивидуального жилищного строительства	2.1
205	:ЗУ205	Костромская область, г Кострома	1 000	Для индивидуального жилищного строительства	2.1
206	:ЗУ206	Костромская область, г Кострома	1 233	Для индивидуального жилищного строительства	2.1
207	:ЗУ207	Костромская область, г Кострома	1 173	Для индивидуального жилищного строительства	2.1
	:ЗУ208	Костромская область, г Кострома	1 000	Для индивидуального	2.1

208				го жилищного строительства	
209	:ЗУ209	Костромская область, г Кострома	1 000	Для индивидуального жилищного строительства	2.1
210	:ЗУ210	Костромская область, г Кострома	1 000	Для индивидуального жилищного строительства	2.1
211	:ЗУ211	Костромская область, г Кострома	1 000	Для индивидуального жилищного строительства	2.1
212	:ЗУ212	Костромская область, г Кострома	1 000	Для индивидуального жилищного строительства	2.1
213	:ЗУ213	Костромская область, г Кострома	1 000	Для индивидуального жилищного строительства	2.1
214	:ЗУ214	Костромская область, г Кострома	1 016	Для индивидуального жилищного строительства	2.1
215	:ЗУ215	Костромская область, г Кострома	961	Для индивидуального жилищного строительства	2.1
216	:ЗУ216	Костромская область, г Кострома	800	Для индивидуального жилищного строительства	2.1
217	:ЗУ217	Костромская область, г Кострома	800	Для индивидуального жилищного строительства	2.1
	:ЗУ218	Костромская область, г Ко-	800	Для инди-	2.1

218		строма		видуально- го жилищ- ного строи- тельства	
219	:ЗУ219	Костромская область, г Ко- строма	800	Для инди- видуально- го жилищ- ного строи- тельства	2.1
220	:ЗУ220	Костромская область, г Ко- строма	800	Для инди- видуально- го жилищ- ного строи- тельства	2.1
221	:ЗУ221	Костромская область, г Ко- строма	800	Для инди- видуально- го жилищ- ного строи- тельства	2.1
222	:ЗУ222	Костромская область, г Ко- строма	800	Для инди- видуально- го жилищ- ного строи- тельства	2.1
223	:ЗУ223	Костромская область, г Ко- строма	800	Для инди- видуально- го жилищ- ного строи- тельства	2.1
224	:ЗУ224	Костромская область, г Ко- строма	1 211	Для инди- видуально- го жилищ- ного строи- тельства	2.1
225	:ЗУ225	Костромская область, г Ко- строма	800	Для инди- видуально- го жилищ- ного строи- тельства	2.1
226	:ЗУ226	Костромская область, г Ко- строма	800	Для инди- видуально- го жилищ- ного строи- тельства	2.1
227	:ЗУ227	Костромская область, г Ко- строма	800	Для инди- видуально- го жилищ- ного строи- тельства	2.1

228	:ЗУ228	Костромская область, г Кострома	800	Для индивидуального жилищного строительства	2.1
229	:ЗУ229	Костромская область, г Кострома	800	Для индивидуального жилищного строительства	2.1
230	:ЗУ230	Костромская область, г Кострома	800	Для индивидуального жилищного строительства	2.1
231	:ЗУ231	Костромская область, г Кострома	800	Для индивидуального жилищного строительства	2.1
232	:ЗУ232	Костромская область, г Кострома	800	Для индивидуального жилищного строительства	2.1
233	:ЗУ233	Костромская область, г Кострома	800	Для индивидуального жилищного строительства	2.1
234	:ЗУ234	Костромская область, г Кострома	800	Для индивидуального жилищного строительства	2.1
235	:ЗУ235	Костромская область, г Кострома	800	Для индивидуального жилищного строительства	2.1
236	:ЗУ236	Костромская область, г Кострома	800	Для индивидуального жилищного строительства	2.1
237	:ЗУ237	Костромская область, г Кострома	800	Для индивидуального жилищного строи-	2.1

				тельства	
238	:ЗУ238	Костромская область, г Кострома	800	Для индивидуального жилищного строительства	2.1
239	:ЗУ239	Костромская область, г Кострома	1 116	Для индивидуального жилищного строительства	2.1
240	:ЗУ240	Костромская область, г Кострома	800	Для индивидуального жилищного строительства	2.1
241	:ЗУ241	Костромская область, г Кострома	800	Для индивидуального жилищного строительства	2.1
242	:ЗУ242	Костромская область, г Кострома	800	Для индивидуального жилищного строительства	2.1
243	:ЗУ243	Костромская область, г Кострома	800	Для индивидуального жилищного строительства	2.1
244	:ЗУ244	Костромская область, г Кострома	800	Для индивидуального жилищного строительства	2.1
245	:ЗУ245	Костромская область, г Кострома	800	Для индивидуального жилищного строительства	2.1
246	:ЗУ246	Костромская область, г Кострома	800	Для индивидуального жилищного строительства	2.1
247	:ЗУ247	Костромская область, г Кострома	800	Для индивидуального жилищ-	2.1

				ного строительства	
248	:ЗУ248	Костромская область, г Кострома	919	Для индивидуального жилищного строительства	2.1
249	:ЗУ249	Костромская область, г Кострома	777	Для индивидуального жилищного строительства	2.1
250	:ЗУ250	Костромская область, г Кострома	700	Для индивидуального жилищного строительства	2.1
251	:ЗУ251	Костромская область, г Кострома	700	Для индивидуального жилищного строительства	2.1
252	:ЗУ252	Костромская область, г Кострома	700	Для индивидуального жилищного строительства	2.1
253	:ЗУ253	Костромская область, г Кострома	700	Для индивидуального жилищного строительства	2.1
254	:ЗУ254	Костромская область, г Кострома	700	Для индивидуального жилищного строительства	2.1
255	:ЗУ255	Костромская область, г Кострома	700	Для индивидуального жилищного строительства	2.1
256	:ЗУ256	Костромская область, г Кострома	700	Для индивидуального жилищного строительства	2.1
	:ЗУ257	Костромская область, г Кострома	700	Для индивидуального	2.1

257				го жилищного строительства	
258	:ЗУ258	Костромская область, г Кострома	700	Для индивидуального жилищного строительства	2.1
259	:ЗУ259	Костромская область, г Кострома	700	Для индивидуального жилищного строительства	2.1
260	:ЗУ260	Костромская область, г Кострома	700	Для индивидуального жилищного строительства	2.1
261	:ЗУ261	Костромская область, г Кострома	700	Для индивидуального жилищного строительства	2.1
262	:ЗУ262	Костромская область, г Кострома	700	Для индивидуального жилищного строительства	2.1
263	:ЗУ263	Костромская область, г Кострома	700	Для индивидуального жилищного строительства	2.1
264	:ЗУ264	Костромская область, г Кострома	700	Для индивидуального жилищного строительства	2.1
265	:ЗУ265	Костромская область, г Кострома	700	Для индивидуального жилищного строительства	2.1
266	:ЗУ266	Костромская область, г Кострома	700	Для индивидуального жилищного строительства	2.1
	:ЗУ267	Костромская область, г Ко-	700	Для инди-	2.1

267		строма		видуально- го жилищ- ного строи- тельства	
268	:ЗУ268	Костромская область, г Ко- строма	700	Для инди- видуально- го жилищ- ного строи- тельства	2.1
269	:ЗУ269	Костромская область, г Ко- строма	700	Для инди- видуально- го жилищ- ного строи- тельства	2.1
270	:ЗУ270	Костромская область, г Ко- строма	700	Для инди- видуально- го жилищ- ного строи- тельства	2.1
271	:ЗУ271	Костромская область, г Ко- строма	798	Для инди- видуально- го жилищ- ного строи- тельства	2.1
272	:ЗУ272	Костромская область, г Ко- строма	940	Для инди- видуально- го жилищ- ного строи- тельства	2.1
273	:ЗУ273	Костромская область, г Ко- строма	700	Для инди- видуально- го жилищ- ного строи- тельства	2.1
274	:ЗУ274	Костромская область, г Ко- строма	700	Для инди- видуально- го жилищ- ного строи- тельства	2.1
275	:ЗУ275	Костромская область, г Ко- строма	700	Для инди- видуально- го жилищ- ного строи- тельства	2.1
276	:ЗУ276	Костромская область, г Ко- строма	700	Для инди- видуально- го жилищ- ного строи- тельства	2.1

277	:ЗУ277	Костромская область, г Кострома	700	Для индивидуального жилищного строительства	2.1
278	:ЗУ278	Костромская область, г Кострома	700	Для индивидуального жилищного строительства	2.1
279	:ЗУ279	Костромская область, г Кострома	700	Для индивидуального жилищного строительства	2.1
280	:ЗУ280	Костромская область, г Кострома	736	Для индивидуального жилищного строительства	2.1
281	:ЗУ281	Костромская область, г Кострома	712	Для индивидуального жилищного строительства	2.1
282	:ЗУ282	Костромская область, г Кострома	700	Для индивидуального жилищного строительства	2.1
283	:ЗУ283	Костромская область, г Кострома	700	Для индивидуального жилищного строительства	2.1
284	:ЗУ284	Костромская область, г Кострома	700	Для индивидуального жилищного строительства	2.1
285	:ЗУ285	Костромская область, г Кострома	700	Для индивидуального жилищного строительства	2.1
286	:ЗУ286	Костромская область, г Кострома	700	Для индивидуального жилищного строи-	2.1

				тельства	
287	:ЗУ287	Костромская область, г Кострома	700	Для индивидуального жилищного строительства	2.1
288	:ЗУ288	Костромская область, г Кострома	700	Для индивидуального жилищного строительства	2.1
289	:ЗУ289	Костромская область, г Кострома	857	Для индивидуального жилищного строительства	2.1
290	:ЗУ290	Костромская область, г Кострома	716	Для индивидуального жилищного строительства	2.1
291	:ЗУ291	Костромская область, г Кострома	700	Для индивидуального жилищного строительства	2.1
292	:ЗУ292	Костромская область, г Кострома	700	Для индивидуального жилищного строительства	2.1
293	:ЗУ293	Костромская область, г Кострома	700	Для индивидуального жилищного строительства	2.1
294	:ЗУ294	Костромская область, г Кострома	700	Для индивидуального жилищного строительства	2.1
295	:ЗУ295	Костромская область, г Кострома	700	Для индивидуального жилищного строительства	2.1
296	:ЗУ296	Костромская область, г Кострома	700	Для индивидуального жилищ-	2.1

				ного строительства	
297	:ЗУ297	Костромская область, г Кострома	700	Для индивидуального жилищного строительства	2.1
298	:ЗУ298	Костромская область, г Кострома	700	Для индивидуального жилищного строительства	2.1
299	:ЗУ299	Костромская область, г Кострома	700	Для индивидуального жилищного строительства	2.1
300	:ЗУ300	Костромская область, г Кострома	700	Для индивидуального жилищного строительства	2.1
301	:ЗУ301	Костромская область, г Кострома	700	Для индивидуального жилищного строительства	2.1
302	:ЗУ302	Костромская область, г Кострома	700	Для индивидуального жилищного строительства	2.1
303	:ЗУ303	Костромская область, г Кострома	637	Для индивидуального жилищного строительства	2.1
304	:ЗУ304	Костромская область, г Кострома	699	Для индивидуального жилищного строительства	2.1
305	:ЗУ305	Костромская область, г Кострома	700	Для индивидуального жилищного строительства	2.1
	:ЗУ306	Костромская область, г Кострома	700	Для индивидуального	2.1

306				го жилищного строительства	
307	:ЗУ307	Костромская область, г Кострома	700	Для индивидуального жилищного строительства	2.1
308	:ЗУ308	Костромская область, г Кострома	700	Для индивидуального жилищного строительства	2.1
3098	:ЗУ309	Костромская область, г Кострома	700	Для индивидуального жилищного строительства	2.1
310	:ЗУ310	Костромская область, г Кострома	700	Для индивидуального жилищного строительства	2.1
311	:ЗУ311	Костромская область, г Кострома	700	Для индивидуального жилищного строительства	2.1
312	:ЗУ312	Костромская область, г Кострома	678	Для индивидуального жилищного строительства	2.1
313	:ЗУ313	Костромская область, г Кострома	676	Для индивидуального жилищного строительства	2.1
314	:ЗУ314	Костромская область, г Кострома	700	Для индивидуального жилищного строительства	2.1
315	:ЗУ315	Костромская область, г Кострома	700	Для индивидуального жилищного строительства	2.1
	:ЗУ316	Костромская область, г Ко-	700	Для инди-	2.1

316		строма		видуально- го жилищ- ного строи- тельства	
317	:ЗУ317	Костромская область, г Ко- строма	700	Для инди- видуально- го жилищ- ного строи- тельства	2.1
318	:ЗУ318	Костромская область, г Ко- строма	700	Для инди- видуально- го жилищ- ного строи- тельства	2.1
319	:ЗУ319	Костромская область, г Ко- строма	1 170	Для инди- видуально- го жилищ- ного строи- тельства	2.1
320	:ЗУ320	Костромская область, г Ко- строма	700	Для инди- видуально- го жилищ- ного строи- тельства	2.1
321	:ЗУ321	Костромская область, г Ко- строма	700	Для инди- видуально- го жилищ- ного строи- тельства	2.1
322	:ЗУ322	Костромская область, г Ко- строма	700	Для инди- видуально- го жилищ- ного строи- тельства	2.1
323	:ЗУ323	Костромская область, г Ко- строма	700	Для инди- видуально- го жилищ- ного строи- тельства	2.1
324	:ЗУ324	Костромская область, г Ко- строма	700	Для инди- видуально- го жилищ- ного строи- тельства	2.1
325	:ЗУ325	Костромская область, г Ко- строма	700	Для инди- видуально- го жилищ- ного строи- тельства	2.1

326	:ЗУ326	Костромская область, г Кострома	822	Для индивидуального жилищного строительства	2.1
327	:ЗУ327	Костромская область, г Кострома	787	Для индивидуального жилищного строительства	2.1
328	:ЗУ328	Костромская область, г Кострома	834	Для индивидуального жилищного строительства	2.1
329	:ЗУ329	Костромская область, г Кострома	1 012	Для индивидуального жилищного строительства	2.1
330	:ЗУ330	Костромская область, г Кострома	904	Для индивидуального жилищного строительства	2.1
331	:ЗУ331	Костромская область, г Кострома	665	Для индивидуального жилищного строительства	2.1
332	:ЗУ332	Костромская область, г Кострома	680	Для индивидуального жилищного строительства	2.1
333	:ЗУ333	Костромская область, г Кострома	695	Для индивидуального жилищного строительства	2.1
334	:ЗУ334	Костромская область, г Кострома	711	Для индивидуального жилищного строительства	2.1
335	:ЗУ335	Костромская область, г Кострома	726	Для индивидуального жилищного строи-	2.1

				тельства	
336	:ЗУ336	Костромская область, г Кострома	742	Для индивидуального жилищного строительства	2.1
337	:ЗУ337	Костромская область, г Кострома	757	Для индивидуального жилищного строительства	2.1
338	:ЗУ338	Костромская область, г Кострома	773	Для индивидуального жилищного строительства	2.1
339	:ЗУ339	Костромская область, г Кострома	1 088	Для индивидуального жилищного строительства	2.1
340	:ЗУ340	Костромская область, г Кострома	1 117	Для индивидуального жилищного строительства	2.1
341	:ЗУ341	Костромская область, г Кострома	831	Для индивидуального жилищного строительства	2.1
342	:ЗУ342	Костромская область, г Кострома	846	Для индивидуального жилищного строительства	2.1
343	:ЗУ343	Костромская область, г Кострома	862	Для индивидуального жилищного строительства	2.1
344	:ЗУ344	Костромская область, г Кострома	877	Для индивидуального жилищного строительства	2.1
345	:ЗУ345	Костромская область, г Кострома	892	Для индивидуального жилищ-	2.1

				ного строительства	
346	:ЗУ346	Костромская область, г Кострома	908	Для индивидуального жилищного строительства	2.1
347	:ЗУ347	Костромская область, г Кострома	923	Для индивидуального жилищного строительства	2.1
348	:ЗУ348	Костромская область, г Кострома	939	Для индивидуального жилищного строительства	2.1
349	:ЗУ349	Костромская область, г Кострома	954	Для индивидуального жилищного строительства	2.1
350	:ЗУ350	Костромская область, г Кострома	1 166	Магазины	4.4
351	:ЗУ352	Костромская область, г Кострома	8 000	Дошкольное, начальное и среднее общее образование	3.5.1
352	:ЗУ353	Костромская область, г Кострома	8 400	Спорт	5.1
353	:ЗУ354	Костромская область, г Кострома	3 600	1) Спорт 2) Бытовое обслуживание	1) 5.1 2) 3.3
354	:ЗУ355	Костромская область, г Кострома	736	Магазины,	4.4
355	:ЗУ356	Костромская область, г Кострома	1 112	Магазины	4.4
356	:ЗУ357	Костромская область, г Кострома	920	Коммунальное обслуживание	3.1
357	:ЗУ358	Костромская область, г Кострома	413	Коммунальное обслуживание	3.1
358	:ЗУ359	Костромская область, г Кострома	400	Коммунальное обслуживание	3.1

359	:ЗУ360	Костромская область, г Кострома	1 040	Коммунальное обслуживание	3.1
360	:ЗУ361	Костромская область, г Кострома	2 584	Коммунальное обслуживание	3.1
361	:ЗУ362	Костромская область, г Кострома	400	Коммунальное обслуживание	3.1
362	:ЗУ363	Костромская область, г Кострома	400	Коммунальное обслуживание	3.1
363	:ЗУ364	Костромская область, г Кострома	420	Коммунальное обслуживание	3.1

Примечание:

1. В составе объекта спортивного назначения на участке ЗУ:354 могут быть предусмотрены вспомогательные встроенные объекты торгового назначения и общепита, без присвоения участку отдельного вида разрешенного использования.

2. Присвоение адресов вновь образуемым земельным участкам осуществляется в соответствии с Правилами присвоения, изменения и аннулирования адресов, утвержденными постановлением Правительства Российской Федерации от 19 ноября 2014 года № 1221 и Положением об особенностях присвоения, изменения и аннулирования адресов на территории города Костромы, утвержденным решением Думы города Костромы от 26 ноября 2015 года № 248.

3. В результате изменения вида разрешенного использования, земельному участку с кадастровым номером 44:27:030101:5387 присваиваются следующие виды разрешенного использования:

- 3.4.1 - Амбулаторно-поликлиническое обслуживание;
- 3.2 - Социальное обслуживание;
- 8.3 - Обеспечение внутреннего правопорядка;

4. Перечень и сведения о площади образуемых земельных участков, которые будут отнесены к территориям общего пользования или имуществу общего пользования, в том числе в отношении которых предполагаются резервирование и (или) изъятие для государственных или муниципальных нужд

Перечень и сведения о площади образуемых земельных участков, которые будут отнесены к территориям общего пользования или имуществу общего пользования, в том числе в отношении которых предполагаются резервирование и (или) изъятие для государственных или муниципальных нужд, представлены в таблице № 2.

Таблица №2

№ п/п	Условный номер земельного участка	Адрес (местоположение) земельного участка	Площадь, м ²	Наименование вида разрешенного использования	Код по Классификатору
1	2	3	4	5	6
1	:ЗУ365	Костромская область, г Кострома	7 000	Земельные участки (территории) общего пользования	12.0
2	:ЗУ366	Костромская область, г Кострома	28 876	Земельные участки (территории) общего пользования	12.0
3	:ЗУ367	Костромская область, г Кострома	15 816	Земельные участки (территории) общего пользования	12.0
4	:ЗУ368	Костромская область, г Кострома	25 868	Земельные участки (территории) общего пользования	12.0
5	:ЗУ369	Костромская область, г Кострома	8 321	Земельные участки (территории) общего пользования	12.0
6	:ЗУ370	Костромская область, г Кострома	18 886	Земельные участки (территории) общего пользования	12.0
7	:ЗУ371	Костромская область, г Кострома	4 375	Земельные участки	12.0

				(территории) общего пользования	
8	:ЗУ372	Костромская область, г Кострома	4 650	Земельные участки (территории) общего пользования	12.0
9	:ЗУ373	Костромская область, г Кострома	5 046	Земельные участки (территории) общего пользования	12.0
10	:ЗУ374	Костромская область, г Кострома	4 425	Земельные участки (территории) общего пользования	12.0
11	:ЗУ375	Костромская область, г Кострома	4 509	Земельные участки (территории) общего пользования	12.0

Площади земельных участков, определяемые при проведении кадастровых работ, могут отличаться от площади земельных участков, указанных в проекте межевания территории, не более чем на десять процентов.

Графическая часть данных предложений приведены на Плате межевания территории. Сведения о координатах характерных точек красных линий представлены в таблице №3.

5. Вид разрешенного использования образуемых земельных участков

Виды разрешенного использования земельных участков устанавливаются в соответствии с проектом планировки территории и Правилами землепользования и застройки города Костромы.

6. Сведения о границах территории, в отношении которой утвержден проект межевания

Перечень координат характерных точек устанавливаемых красных линий

Таблица №3

№ п/п	Обозначение точки	Координаты	
		X	Y
1	2	3	4
1	1	299187,27	1212026,34
2	2	299235,48	1212060,42
3	3	299317,60	1212066,68
4	4	299318,86	1212119,39
5	5	299388,91	1212199,54
6	6	299365,82	1212232,20
7	7	299134,83	1212068,86
8	8	299167,11	1212042,69
9	9	299136,29	1212088,27
10	10	299357,16	1212244,45
11	11	299318,79	1212298,70
12	12	299082,68	1212131,74
13	13	299070,58	1212141,55
14	14	299310,13	1212310,95
15	15	299268,56	1212369,74
16	16	299044,52	1212211,31
17	17	299054,84	1212158,05
18	18	299059,21	1212150,77
19	19	299044,61	1212142,03
20	20	299037,62	1212162,83
21	21	299039,09	1212239,32
22	22	299253,55	1212390,97
23	23	299213,13	1212448,12
24	24	299024,48	1212314,72
25	25	299021,35	1212330,87

26	26	299204,47	1212460,37
27	27	299162,32	1212519,97
28	28	299006,11	1212409,51
29	29	299002,97	1212425,66
30	30	299153,66	1212532,22
31	31	299112,09	1212591,01
32	32	298987,94	1212503,22
33	33	298984,81	1212519,37
34	34	299103,43	1212603,26
35	35	299061,86	1212662,04
36	36	298969,78	1212596,93
37	37	298966,65	1212613,08
38	38	299053,20	1212674,29
39	39	299012,79	1212731,44
40	40	298953,11	1212689,25
41	41	298954,51	1212675,69
42	42	298951,35	1212706,36
43	43	299179,67	1212867,82
44	44	299170,64	1212880,59
45	45	299063,94	1212871,11
46	46	298943,15	1212785,69
47	47	298923,98	1212749,14
48	48	298941,30	1212823,09
49	49	298958,34	1212825,83
50	50	299015,47	1212866,22
51	51	299009,08	1212875,26
52	52	298941,50	1212869,26
53	53	298937,09	1212863,91
54	54	298914,37	1212891,44
55	55	299025,03	1212740,10

56	56	299231,34	1212885,99
57	57	299251,30	1212887,76
58	58	299285,90	1212838,84
59	59	299065,45	1212682,95
60	60	299074,11	1212670,70
61	61	299294,56	1212826,59
62	62	299336,13	1212767,81
63	63	299115,68	1212611,92
64	64	299124,34	1212599,67
65	65	299344,79	1212755,56
66	66	299386,36	1212696,77
67	67	299165,91	1212540,88
68	68	299174,57	1212528,63
69	69	299395,02	1212684,52
70	70	299437,17	1212624,92
71	71	299216,72	1212469,03

Перечень координат характерных точек границ образуемых земельных участков.

Таблица №4

№ п/п	Обозначение точки	Координаты	
		X	Y
1	2	3	4
1	ЗУ1		
2	1	299235,48	1212060,42
3	2	299317,60	1212066,68
4	3	299318,86	1212119,39
5	ЗУ2		
6	4	299388,91	1212199,54
7	5	299365,82	1212232,20

8	6	299345,41	1212217,77
9	7	299368,50	1212185,11
10	3Y3		
11	6	299345,41	1212217,77
12	7	299368,50	1212185,11
13	8	299348,09	1212170,67
14	9	299324,99	1212203,33
15	3Y4		
16	8	299348,09	1212170,67
17	9	299324,99	1212203,33
18	10	299304,58	1212188,90
19	11	299327,68	1212156,24
20	3Y5		
21	10	299304,58	1212188,90
22	11	299327,68	1212156,24
23	12	299307,26	1212141,81
24	13	299284,17	1212174,46
25	3Y6		
26	12	299307,26	1212141,81
27	13	299284,17	1212174,46
28	14	299263,76	1212160,03
29	15	299286,85	1212127,37
30	3Y7		
31	14	299263,76	1212160,03
32	15	299286,85	1212127,37
33	16	299266,44	1212112,94
34	17	299243,35	1212145,60
35	3Y8		
36	16	299266,44	1212112,94
37	17	299243,35	1212145,60

38	18	299222,93	1212131,16
39	19	299246,03	1212098,50
40	3Y9		
41	18	299222,93	1212131,16
42	19	299246,03	1212098,50
43	20	299225,62	1212084,07
44	21	299202,52	1212116,73
45	3Y10		
46	20	299225,62	1212084,07
47	21	299202,52	1212116,73
48	22	299182,11	1212102,29
49	23	299205,20	1212069,63
50	3Y11		
51	22	299182,11	1212102,29
52	23	299205,20	1212069,63
53	24	299184,79	1212055,20
54	25	299162,47	1212088,41
55	3Y12		
56	24	299184,79	1212055,20
57	25	299162,47	1212088,41
58	26	299148,39	1212078,45
59	27	299134,83	1212068,86
60	28	299167,11	1212042,69
61	3Y13		
62	30	299337,98	1212271,58
63	31	299318,79	1212298,70
64	32	299295,93	1212282,54
65	33	299315,11	1212255,41
66	3Y14		
67	29	299357,16	1212244,45

68	30	299337,98	1212271,58
69	33	299315,11	1212255,41
70	34	299334,30	1212228,28
71	3Y15		
72	33	299315,11	1212255,41
73	34	299334,30	1212228,28
74	35	299311,43	1212212,12
75	36	299292,25	1212239,24
76	3Y16		
77	32	299295,93	1212282,54
78	33	299315,11	1212255,41
79	36	299292,25	1212239,24
80	37	299273,07	1212266,37
81	3Y17		
82	36	299292,25	1212239,24
83	37	299273,07	1212266,37
84	38	299250,21	1212250,20
85	39	299269,39	1212223,08
86	3Y18		
87	35	299311,43	1212212,12
88	36	299292,25	1212239,24
89	39	299269,39	1212223,08
90	40	299288,57	1212195,95
91	3Y19		
92	39	299269,39	1212223,08
93	40	299288,57	1212195,95
94	41	299263,26	1212178,05
95	42	299244,08	1212205,18
96	3Y20		
97	38	299250,21	1212250,20

98	39	299269,39	1212223,08
99	42	299244,08	1212205,18
100	43	299224,90	1212232,30
101	3Y21		
102	42	299244,08	1212205,18
103	43	299224,90	1212232,30
104	44	299199,59	1212214,41
105	45	299218,77	1212187,28
106	3Y22		
107	41	299263,26	1212178,05
108	42	299244,08	1212205,18
109	45	299218,77	1212187,28
110	46	299237,95	1212160,15
111	3Y23		
112	45	299218,77	1212187,28
113	46	299237,95	1212160,15
114	47	299212,64	1212142,25
115	48	299193,46	1212169,38
116	3Y24		
117	44	299199,59	1212214,41
118	45	299218,77	1212187,28
119	48	299193,46	1212169,38
120	49	299174,28	1212196,51
121	3Y25		
122	48	299193,46	1212169,38
123	49	299174,28	1212196,51
124	50	299148,96	1212178,61
125	51	299168,15	1212151,48
126	3Y26		
127	47	299212,64	1212142,25

128	48	299193,46	1212169,38
129	51	299168,15	1212151,48
130	52	299187,33	1212124,36
131	3Y27		
132	51	299168,15	1212151,48
133	52	299187,33	1212124,36
134	53	299169,37	1212111,65
135	54	299150,18	1212138,78
136	3Y28		
137	50	299148,96	1212178,61
138	51	299168,15	1212151,48
139	54	299150,18	1212138,78
140	55	299131,00	1212165,91
141	3Y29		
142	54	299150,18	1212138,78
143	55	299131,00	1212165,91
144	56	299113,04	1212153,21
145	57	299132,22	1212126,08
146	3Y30		
147	53	299169,37	1212111,65
148	54	299150,18	1212138,78
149	57	299132,22	1212126,08
150	58	299151,40	1212098,95
151	3Y31		
152	57	299132,22	1212126,08
153	58	299151,40	1212098,95
154	59	299136,29	1212088,27
155	60	299109,49	1212110,00
156	3Y32		
157	56	299113,04	1212153,21

158	57	299132,22	1212126,08
159	60	299109,49	1212110,00
160	61	299082,68	1212131,74
161	3Y33		
162	65	299052,04	1212172,53
163	66	299044,52	1212211,31
164	67	299062,81	1212224,24
165	68	299083,59	1212194,85
166	69	299071,35	1212186,19
167	3Y34		
168	62	299070,58	1212141,55
169	63	299059,21	1212150,77
170	64	299054,84	1212158,05
171	65	299052,04	1212172,53
172	69	299071,35	1212186,19
173	70	299092,13	1212156,79
174	3Y35		
175	68	299083,59	1212194,85
176	69	299071,35	1212186,19
177	70	299092,13	1212156,79
178	71	299114,18	1212172,38
179	72	299093,39	1212201,78
180	3Y36		
181	67	299062,81	1212224,24
182	68	299083,59	1212194,85
183	72	299093,39	1212201,78
184	73	299088,94	1212242,72
185	74	299109,72	1212213,32
186	3Y37		
187	71	299114,18	1212172,38

188	72	299093,39	1212201,78
189	74	299109,72	1212213,32
190	75	299130,51	1212183,93
191	3Y38		
192	74	299109,72	1212213,32
193	75	299130,51	1212183,93
194	76	299146,84	1212195,48
195	77	299126,05	1212224,87
196	3Y39		
197	73	299088,94	1212242,72
198	74	299109,72	1212213,32
199	77	299126,05	1212224,87
200	78	299105,26	1212254,26
201	3Y40		
202	77	299126,05	1212224,87
203	78	299105,26	1212254,26
204	79	299121,59	1212265,81
205	80	299142,38	1212236,42
206	3Y41		
207	76	299146,84	1212195,48
208	77	299126,05	1212224,87
209	80	299142,38	1212236,42
210	81	299163,16	1212207,02
211	3Y42		
212	80	299142,38	1212236,42
213	81	299163,16	1212207,02
214	82	299179,49	1212218,57
215	83	299158,71	1212247,97
216	3Y43		
217	79	299121,59	1212265,81

218	80	299142,38	1212236,42
219	83	299158,71	1212247,97
220	84	299137,92	1212277,36
221	3Y44		
222	83	299158,71	1212247,97
223	84	299137,92	1212277,36
224	85	299154,25	1212288,91
225	86	299175,04	1212259,51
226	3Y45		
227	82	299179,49	1212218,57
228	83	299158,71	1212247,97
229	86	299175,04	1212259,51
230	87	299195,82	1212230,12
231	3Y46		
232	86	299175,04	1212259,51
233	87	299195,82	1212230,12
234	88	299212,15	1212241,67
235	89	299191,37	1212271,06
236	3Y47		
237	85	299154,25	1212288,91
238	86	299175,04	1212259,51
239	89	299191,37	1212271,06
240	90	299170,58	1212300,45
241	3Y48		
242	89	299191,37	1212271,06
243	90	299170,58	1212300,45
244	91	299186,91	1212312,00
245	92	299207,70	1212282,61
246	3Y49		
247	88	299212,15	1212241,67

248	89	299191,37	1212271,06
249	92	299207,70	1212282,61
250	93	299228,48	1212253,21
251	3Y50		
252	92	299207,70	1212282,61
253	93	299228,48	1212253,21
254	94	299244,81	1212264,76
255	95	299224,03	1212294,15
256	3Y51		
257	91	299186,91	1212312,00
258	92	299207,70	1212282,61
259	95	299224,03	1212294,15
260	96	299203,24	1212323,55
261	3Y52		
262	95	299224,03	1212294,15
263	96	299203,24	1212323,55
264	97	299219,57	1212335,10
265	98	299240,36	1212305,70
266	3Y53		
267	94	299244,81	1212264,76
268	95	299224,03	1212294,15
269	98	299240,36	1212305,70
270	99	299261,14	1212276,31
271	3Y54		
272	98	299240,36	1212305,70
273	99	299261,14	1212276,31
274	100	299277,47	1212287,86
275	101	299256,69	1212317,25
276	3Y55		
277	97	299219,57	1212335,10

278	98	299240,36	1212305,70
279	101	299256,69	1212317,25
280	102	299235,90	1212346,64
281	3Y56		
282	101	299256,69	1212317,25
283	102	299235,90	1212346,64
284	103	299252,23	1212358,19
285	104	299273,02	1212328,80
286	3Y57		
287	100	299277,47	1212287,86
288	101	299256,69	1212317,25
289	104	299273,02	1212328,80
290	105	299293,80	1212299,40
291	3Y58		
292	104	299273,02	1212328,80
293	105	299293,80	1212299,40
294	106	299310,13	1212310,95
295	107	299289,35	1212340,34
296	3Y59		
297	103	299252,23	1212358,19
298	104	299273,02	1212328,80
299	107	299289,35	1212340,34
300	108	299268,56	1212369,74
301	3Y60		
302	109	299253,55	1212390,97
303	110	299213,13	1212448,12
304	111	299180,47	1212425,03
305	112	299220,89	1212367,87
306	3Y61		

307	111	299180,47	1212425,03
308	112	299220,89	1212367,87
309	113	299065,71	1212258,14
310	114	299025,30	1212315,29
311	3Y62		
312	113	299065,71	1212258,14
313	114	299025,30	1212315,29
314	115	299024,48	1212314,72
315	116	299039,09	1212239,32
316	3Y63		
317	117	299021,35	1212330,87
318	118	299013,73	1212370,19
319	119	299027,45	1212379,89
320	120	299048,52	1212350,09
321	3Y64		
322	118	299013,73	1212370,19
323	119	299027,45	1212379,89
324	122	299045,41	1212392,60
325	123	299024,34	1212422,40
326	124	299006,11	1212409,51
327	3Y65		
328	119	299027,45	1212379,89
329	120	299048,52	1212350,09
330	121	299066,49	1212362,79
331	122	299045,41	1212392,60
332	3Y66		
333	122	299045,41	1212392,60
334	123	299024,34	1212422,40
335	125	299048,02	1212439,14
336	126	299069,09	1212409,34

337	3Y67		
338	121	299066,49	1212362,79
339	122	299045,41	1212392,60
340	126	299069,09	1212409,34
341	127	299090,16	1212379,54
342	3Y68		
343	126	299069,09	1212409,34
344	127	299090,16	1212379,54
345	128	299106,49	1212391,09
346	129	299085,42	1212420,89
347	3Y69		
348	125	299048,02	1212439,14
349	126	299069,09	1212409,34
350	129	299085,42	1212420,89
351	130	299064,35	1212450,69
352	3Y70		
353	129	299085,42	1212420,89
354	130	299064,35	1212450,69
355	131	299080,68	1212462,24
356	132	299101,75	1212432,43
357	3Y71		
358	128	299106,49	1212391,09
359	129	299085,42	1212420,89
360	132	299101,75	1212432,43
361	133	299122,82	1212402,63
362	3Y72		
363	131	299080,68	1212462,24
364	132	299101,75	1212432,43
365	135	299118,08	1212443,98
366	136	299097,01	1212473,78

367	3Y73		
368	132	299101,75	1212432,43
369	133	299122,82	1212402,63
370	134	299139,15	1212414,18
371	135	299118,08	1212443,98
372	3Y74		
373	134	299139,15	1212414,18
374	135	299118,08	1212443,98
375	138	299134,41	1212455,53
376	139	299155,48	1212425,73
377	3Y75		
378	135	299118,08	1212443,98
379	136	299097,01	1212473,78
380	137	299113,34	1212485,33
381	138	299134,41	1212455,53
382	3Y76		
383	137	299113,34	1212485,33
384	138	299134,41	1212455,53
385	141	299150,74	1212467,08
386	142	299129,67	1212496,88
387	3Y77		
388	138	299134,41	1212455,53
389	139	299155,48	1212425,73
390	140	299171,81	1212437,27
391	141	299150,74	1212467,08
392	3Y78		
393	140	299171,81	1212437,27
394	141	299150,74	1212467,08
395	144	299167,07	1212478,62
396	145	299188,14	1212448,82

397	3Y79		
398	141	299150,74	1212467,08
399	142	299129,67	1212496,88
400	143	299145,99	1212508,43
401	144	299167,07	1212478,62
402	3Y80		
403	143	299145,99	1212508,43
404	144	299167,07	1212478,62
405	147	299183,40	1212490,17
406	148	299162,32	1212519,97
407	3Y81		
408	144	299167,07	1212478,62
409	145	299188,14	1212448,82
410	146	299204,47	1212460,37
411	147	299183,40	1212490,17
412	3Y82		
413	149	299153,66	1212532,22
414	150	299132,88	1212561,61
415	151	299114,10	1212548,34
416	152	299134,88	1212518,94
417	3Y83		
418	150	299132,88	1212561,61
419	151	299114,10	1212548,34
420	153	299093,31	1212577,73
421	154	299112,09	1212591,01
422	3Y84		
423	151	299114,10	1212548,34
424	153	299093,31	1212577,73
425	155	299074,53	1212564,45
426	156	299095,32	1212535,06

427	3Y85		
428	151	299114,10	1212548,34
429	152	299134,88	1212518,94
430	156	299095,32	1212535,06
431	157	299116,10	1212505,66
432	3Y86		
433	156	299095,32	1212535,06
434	157	299116,10	1212505,66
435	158	299097,33	1212492,38
436	159	299076,54	1212521,78
437	3Y87		
438	155	299074,53	1212564,45
439	156	299095,32	1212535,06
440	159	299076,54	1212521,78
441	160	299055,76	1212551,17
442	3Y88		
443	159	299076,54	1212521,78
444	160	299055,76	1212551,17
445	161	299036,98	1212537,89
446	162	299057,76	1212508,50
447	3Y89		
448	158	299097,33	1212492,38
449	159	299076,54	1212521,78
450	162	299057,76	1212508,50
451	163	299078,55	1212479,10
452	3Y90		
453	162	299057,76	1212508,50
454	163	299078,55	1212479,10
455	164	299059,77	1212465,82
456	165	299038,98	1212495,22

457	3Y91		
458	161	299036,98	1212537,89
459	162	299057,76	1212508,50
460	165	299038,98	1212495,22
461	166	299018,20	1212524,61
462	3Y92		
463	165	299038,98	1212495,22
464	166	299018,20	1212524,61
465	167	299001,87	1212513,06
466	168	299022,65	1212483,67
467	3Y93		
468	164	299059,77	1212465,82
469	165	299038,98	1212495,22
470	168	299022,65	1212483,67
471	169	299043,44	1212454,28
472	3Y94		
473	168	299022,65	1212483,67
474	169	299043,44	1212454,28
475	170	299027,11	1212442,73
476	171	299006,32	1212472,12
477	3Y95		
478	170	299027,11	1212442,73
479	171	299006,32	1212472,12
480	172	298995,46	1212464,44
481	173	299002,97	1212425,66
482	3Y96		
483	167	299001,87	1212513,06
484	168	299022,65	1212483,67
485	171	299006,32	1212472,12
486	172	298995,46	1212464,44

487	174	298987,94	1212503,22
488	3Y97		
489	175	298984,81	1212519,37
490	176	298977,30	1212558,15
491	177	298988,75	1212566,25
492	178	299009,54	1212536,86
493	3Y98		
494	177	298988,75	1212566,25
495	178	299009,54	1212536,86
496	179	299028,32	1212550,14
497	180	299007,53	1212579,53
498	3Y99		
499	176	298977,30	1212558,15
500	177	298988,75	1212566,25
501	180	299007,53	1212579,53
502	181	298986,75	1212608,92
503	182	298969,78	1212596,93
504	3Y100		
505	180	299007,53	1212579,53
506	181	298986,75	1212608,92
507	183	299005,52	1212622,20
508	184	299026,31	1212592,81
509	3Y101		
510	179	299028,32	1212550,14
511	180	299007,53	1212579,53
512	184	299026,31	1212592,81
513	185	299047,09	1212563,42
514	3Y102		
515	184	299026,31	1212592,81
516	185	299047,09	1212563,42

517	186	299065,87	1212576,70
518	187	299045,09	1212606,09
519	3Y103		
520	183	299005,52	1212622,20
521	184	299026,31	1212592,81
522	187	299045,09	1212606,09
523	188	299024,30	1212635,48
524	3Y104		
525	187	299045,09	1212606,09
526	188	299024,30	1212635,48
527	189	299043,08	1212648,76
528	190	299063,87	1212619,37
529	3Y105		
530	186	299065,87	1212576,70
531	187	299045,09	1212606,09
532	190	299063,87	1212619,37
533	191	299084,65	1212589,98
534	3Y106		
535	190	299063,87	1212619,37
536	191	299084,65	1212589,98
537	192	299103,43	1212603,26
538	193	299082,65	1212632,65
539	3Y107		
540	189	299043,08	1212648,76
541	190	299063,87	1212619,37
542	193	299082,65	1212632,65
543	194	299061,86	1212662,04
544	3Y108		
545	195	299074,11	1212670,70
546	196	299092,89	1212683,98

547	197	299113,67	1212654,59
548	198	299094,89	1212641,31
549	3Y109		
550	197	299113,67	1212654,59
551	198	299094,89	1212641,31
552	199	299115,68	1212611,92
553	200	299134,46	1212625,20
554	3Y110		
555	197	299113,67	1212654,59
556	200	299134,46	1212625,20
557	201	299153,24	1212638,48
558	202	299132,45	1212667,87
559	3Y111		
560	196	299092,89	1212683,98
561	197	299113,67	1212654,59
562	202	299132,45	1212667,87
563	203	299111,67	1212697,26
564	3Y112		
565	202	299132,45	1212667,87
566	203	299111,67	1212697,26
567	204	299130,45	1212710,54
568	205	299151,23	1212681,15
569	3Y113		
570	201	299153,24	1212638,48
571	202	299132,45	1212667,87
572	205	299151,23	1212681,15
573	206	299172,02	1212651,75
574	3Y114		
575	205	299151,23	1212681,15
576	206	299172,02	1212651,75

577	207	299190,80	1212665,03
578	208	299170,01	1212694,43
579	3Y115		
580	204	299130,45	1212710,54
581	205	299151,23	1212681,15
582	208	299170,01	1212694,43
583	209	299149,23	1212723,82
584	3Y116		
585	208	299170,01	1212694,43
586	209	299149,23	1212723,82
587	210	299168,00	1212737,10
588	211	299188,79	1212707,71
589	3Y117		
590	207	299190,80	1212665,03
591	208	299170,01	1212694,43
592	211	299188,79	1212707,71
593	212	299209,58	1212678,31
594	3Y118		
595	211	299188,79	1212707,71
596	212	299209,58	1212678,31
597	213	299228,35	1212691,59
598	214	299207,57	1212720,99
599	3Y119		
600	210	299168,00	1212737,10
601	211	299188,79	1212707,71
602	214	299207,57	1212720,99
603	215	299186,78	1212750,38
604	3Y120		
605	214	299207,57	1212720,99
606	215	299186,78	1212750,38

607	216	299205,56	1212763,66
608	217	299226,35	1212734,27
609	3Y121		
610	213	299228,35	1212691,59
611	214	299207,57	1212720,99
612	217	299226,35	1212734,27
613	218	299247,13	1212704,87
614	3Y122		
615	217	299226,35	1212734,27
616	218	299247,13	1212704,87
617	219	299265,91	1212718,15
618	220	299245,13	1212747,55
619	3Y123		
620	216	299205,56	1212763,66
621	217	299226,35	1212734,27
622	220	299245,13	1212747,55
623	221	299224,34	1212776,94
624	3Y124		
625	220	299245,13	1212747,55
626	221	299224,34	1212776,94
627	222	299243,12	1212790,22
628	223	299263,91	1212760,82
629	3Y125		
630	219	299265,91	1212718,15
631	220	299245,13	1212747,55
632	223	299263,91	1212760,82
633	224	299284,69	1212731,43
634	3Y126		
635	223	299263,91	1212760,82
636	224	299284,69	1212731,43

637	225	299303,47	1212744,71
638	226	299282,69	1212774,10
639	3Y127		
640	222	299243,12	1212790,22
641	223	299263,91	1212760,82
642	226	299282,69	1212774,10
643	227	299261,90	1212803,50
644	3Y128		
645	226	299282,69	1212774,10
646	227	299261,90	1212803,50
647	228	299278,23	1212815,04
648	229	299299,02	1212785,65
649	3Y129		
650	225	299303,47	1212744,71
651	226	299282,69	1212774,10
652	229	299299,02	1212785,65
653	230	299319,80	1212756,26
654	3Y130		
655	229	299299,02	1212785,65
656	230	299319,80	1212756,26
657	231	299336,13	1212767,81
658	232	299315,35	1212797,20
659	3Y131		
660	228	299278,23	1212815,04
661	229	299299,02	1212785,65
662	232	299315,35	1212797,20
663	233	299294,56	1212826,59
664	3Y132		
665	234	299344,79	1212755,56
666	235	299328,46	1212744,01

667	236	299349,25	1212714,62
668	237	299365,58	1212726,16
669	3Y133		
670	236	299349,25	1212714,62
671	237	299365,58	1212726,16
672	238	299386,36	1212696,77
673	239	299370,03	1212685,22
674	3Y134		
675	236	299349,25	1212714,62
676	239	299370,03	1212685,22
677	240	299353,70	1212673,68
678	241	299332,92	1212703,07
679	3Y135		
680	235	299328,46	1212744,01
681	236	299349,25	1212714,62
682	241	299332,92	1212703,07
683	242	299312,13	1212732,46
684	3Y136		
685	241	299332,92	1212703,07
686	242	299312,13	1212732,46
687	243	299293,35	1212719,18
688	244	299314,14	1212689,79
689	3Y137		
690	240	299353,70	1212673,68
691	241	299332,92	1212703,07
692	244	299314,14	1212689,79
693	245	299334,92	1212660,40
694	3Y138		
695	244	299314,14	1212689,79
696	245	299334,92	1212660,40

697	246	299316,14	1212647,12
698	247	299295,36	1212676,51
699	3Y139		
700	243	299293,35	1212719,18
701	244	299314,14	1212689,79
702	247	299295,36	1212676,51
703	248	299274,57	1212705,90
704	3Y140		
705	247	299295,36	1212676,51
706	248	299274,57	1212705,90
707	249	299255,79	1212692,62
708	250	299276,58	1212663,23
709	3Y141		
710	246	299316,14	1212647,12
711	247	299295,36	1212676,51
712	250	299276,58	1212663,23
713	251	299297,36	1212633,84
714	3Y142		
715	250	299276,58	1212663,23
716	251	299297,36	1212633,84
717	252	299278,59	1212620,56
718	253	299257,80	1212649,95
719	3Y143		
720	249	299255,79	1212692,62
721	250	299276,58	1212663,23
722	253	299257,80	1212649,95
723	254	299237,01	1212679,35
724	3Y144		
725	253	299257,80	1212649,95
726	254	299237,01	1212679,35

727	255	299218,24	1212666,07
728	256	299239,02	1212636,67
729	3Y145		
730	252	299278,59	1212620,56
731	253	299257,80	1212649,95
732	256	299239,02	1212636,67
733	257	299259,81	1212607,28
734	3Y146		
735	256	299239,02	1212636,67
736	257	299259,81	1212607,28
737	258	299241,03	1212594,00
738	259	299220,24	1212623,39
739	3Y147		
740	255	299218,24	1212666,07
741	256	299239,02	1212636,67
742	259	299220,24	1212623,39
743	260	299199,46	1212652,79
744	3Y148		
745	259	299220,24	1212623,39
746	260	299199,46	1212652,79
747	261	299180,68	1212639,51
748	262	299201,46	1212610,11
749	3Y149		
750	258	299241,03	1212594,00
751	259	299220,24	1212623,39
752	262	299201,46	1212610,11
753	263	299222,25	1212580,72
754	3Y150		
755	262	299201,46	1212610,11
756	263	299222,25	1212580,72

757	264	299203,47	1212567,44
758	265	299182,68	1212596,83
759	3Y151		
760	261	299180,68	1212639,51
761	262	299201,46	1212610,11
762	265	299182,68	1212596,83
763	266	299161,90	1212626,23
764	3Y152		
765	265	299182,68	1212596,83
766	266	299161,90	1212626,23
767	267	299143,12	1212612,95
768	268	299163,90	1212583,55
769	3Y153		
770	264	299203,47	1212567,44
771	265	299182,68	1212596,83
772	268	299163,90	1212583,55
773	269	299184,69	1212554,16
774	3Y154		
775	268	299163,90	1212583,55
776	269	299184,69	1212554,16
777	270	299165,91	1212540,88
778	271	299145,13	1212570,28
779	3Y155		
780	267	299143,12	1212612,95
781	268	299163,90	1212583,55
782	271	299145,13	1212570,28
783	272	299124,34	1212599,67
784	3Y156(1)		
785	825	299053,20	1212674,29
786	826	299012,79	1212731,44

787	827	299025,03	1212740,10
788	831	299065,45	1212682,95
789	3Y156(2)		
790	192	299103,43	1212603,26
791	193	299082,65	1212632,65
792	194	299061,86	1212662,04
793	195	299074,11	1212670,70
794	198	299094,89	1212641,31
795	199	299115,68	1212611,92
796	3Y156(3)		
797	149	299153,66	1212532,22
798	150	299132,88	1212561,61
799	154	299112,09	1212591,01
800	272	299124,34	1212599,67
801	271	299145,13	1212570,28
802	270	299165,91	1212540,88
803	3Y156(4)		
804	146	299204,47	1212460,37
805	147	299183,40	1212490,17
806	148	299162,32	1212519,97
807	273	299174,57	1212528,63
808	276	299195,65	1212498,83
809	277	299216,72	1212469,03
810	3Y156(5)		
811	109	299253,55	1212390,97
812	110	299213,13	1212448,12
813	354	299225,38	1212456,78
814	355	299245,59	1212428,20
815	356	299265,80	1212399,63
816	3Y156(6)		

817	106	299310,13	1212310,95
818	107	299289,35	1212340,34
819	108	299268,56	1212369,74
820	357	299280,81	1212378,40
821	360	299301,59	1212349,00
822	361	299322,38	1212319,61
823	3Y156(7)		
824	29	299357,16	1212244,45
825	30	299337,98	1212271,58
826	31	299318,79	1212298,70
827	431	299331,04	1212307,36
828	430	299350,22	1212280,24
829	429	299369,41	1212253,11
830	3Y156(8)		
831	4	299388,91	1212199,54
832	5	299365,82	1212232,20
833	432	299378,07	1212240,86
834	433	299401,16	1212208,20
835	3Y157		
836	273	299174,57	1212528,63
837	274	299190,90	1212540,18
838	275	299211,98	1212510,38
839	276	299195,65	1212498,83
840	3Y158		
841	275	299211,98	1212510,38
842	276	299195,65	1212498,83
843	277	299216,72	1212469,03
844	278	299233,05	1212480,58
845	3Y159		
846	275	299211,98	1212510,38

847	278	299233,05	1212480,58
848	279	299249,38	1212492,12
849	280	299228,31	1212521,93
850	3Y160		
851	274	299190,90	1212540,18
852	275	299211,98	1212510,38
853	280	299228,31	1212521,93
854	281	299207,23	1212551,73
855	3Y161		
856	280	299228,31	1212521,93
857	281	299207,23	1212551,73
858	282	299223,56	1212563,28
859	283	299244,63	1212533,47
860	3Y162		
861	279	299249,38	1212492,12
862	280	299228,31	1212521,93
863	283	299244,63	1212533,47
864	284	299265,71	1212503,67
865	3Y163		
866	283	299244,63	1212533,47
867	284	299265,71	1212503,67
868	285	299282,04	1212515,22
869	286	299260,96	1212545,02
870	3Y164		
871	282	299223,56	1212563,28
872	283	299244,63	1212533,47
873	286	299260,96	1212545,02
874	287	299239,89	1212574,82
875	3Y165		
876	286	299260,96	1212545,02

877	287	299239,89	1212574,82
878	288	299256,22	1212586,37
879	289	299277,29	1212556,57
880	3Y166		
881	285	299282,04	1212515,22
882	286	299260,96	1212545,02
883	289	299277,29	1212556,57
884	290	299298,37	1212526,77
885	3Y167		
886	289	299277,29	1212556,57
887	290	299298,37	1212526,77
888	291	299314,70	1212538,31
889	292	299293,62	1212568,12
890	3Y168		
891	288	299256,22	1212586,37
892	289	299277,29	1212556,57
893	292	299293,62	1212568,12
894	293	299272,55	1212597,92
895	3Y169		
896	292	299293,62	1212568,12
897	293	299272,55	1212597,92
898	294	299288,88	1212609,46
899	295	299309,95	1212579,66
900	3Y170		
901	291	299314,70	1212538,31
902	292	299293,62	1212568,12
903	295	299309,95	1212579,66
904	296	299331,03	1212549,86
905	3Y171		
906	295	299309,95	1212579,66

907	296	299331,03	1212549,86
908	297	299347,36	1212561,41
909	298	299326,28	1212591,21
910	3Y172		
911	294	299288,88	1212609,46
912	295	299309,95	1212579,66
913	298	299326,28	1212591,21
914	299	299305,21	1212621,01
915	3Y173		
916	298	299326,28	1212591,21
917	299	299305,21	1212621,01
918	300	299321,54	1212632,56
919	301	299342,61	1212602,76
920	3Y174		
921	297	299347,36	1212561,41
922	298	299326,28	1212591,21
923	301	299342,61	1212602,76
924	302	299363,69	1212572,96
925	3Y175		
926	301	299342,61	1212602,76
927	302	299363,69	1212572,96
928	303	299380,02	1212584,50
929	304	299358,94	1212614,31
930	3Y176		
931	300	299321,54	1212632,56
932	301	299342,61	1212602,76
933	304	299358,94	1212614,31
934	305	299337,87	1212644,11
935	3Y177		
936	304	299358,94	1212614,31

937	305	299337,87	1212644,11
938	306	299354,20	1212655,65
939	307	299375,27	1212625,85
940	3Y178		
941	303	299380,02	1212584,50
942	304	299358,94	1212614,31
943	307	299375,27	1212625,85
944	308	299396,35	1212596,05
945	3Y179		
946	307	299375,27	1212625,85
947	308	299396,35	1212596,05
948	309	299412,68	1212607,60
949	310	299391,60	1212637,40
950	3Y180		
951	306	299354,20	1212655,65
952	307	299375,27	1212625,85
953	310	299391,60	1212637,40
954	311	299370,53	1212667,20
955	3Y181		
956	310	299391,60	1212637,40
957	311	299370,53	1212667,20
958	312	299395,02	1212684,52
959	313	299416,10	1212654,72
960	3Y182		
961	309	299412,68	1212607,60
962	310	299391,60	1212637,40
963	313	299416,10	1212654,72
964	314	299437,17	1212624,92
965	3Y183		
966	315	299445,83	1212612,67

967	316	299421,34	1212595,35
968	317	299441,55	1212566,77
969	318	299466,04	1212584,09
970	3Y184		
971	317	299441,55	1212566,77
972	318	299466,04	1212584,09
973	319	299486,25	1212555,52
974	320	299461,75	1212538,20
975	3Y185		
976	317	299441,55	1212566,77
977	320	299461,75	1212538,20
978	321	299445,42	1212526,65
979	322	299425,22	1212555,23
980	3Y186		
981	316	299421,34	1212595,35
982	317	299441,55	1212566,77
983	322	299425,22	1212555,23
984	323	299405,01	1212583,80
985	3Y187		
986	322	299425,22	1212555,23
987	323	299405,01	1212583,80
988	324	299388,68	1212572,26
989	325	299408,89	1212543,68
990	3Y188		
991	321	299445,42	1212526,65
992	322	299425,22	1212555,23
993	325	299408,89	1212543,68
994	326	299429,09	1212515,10
995	3Y189		
996	325	299408,89	1212543,68

997	326	299429,09	1212515,10
998	327	299412,76	1212503,55
999	328	299392,56	1212532,13
1000	3Y190		
1001	324	299388,68	1212572,26
1002	325	299408,89	1212543,68
1003	328	299392,56	1212532,13
1004	329	299372,35	1212560,71
1005	3Y191		
1006	328	299392,56	1212532,13
1007	329	299372,35	1212560,71
1008	330	299356,02	1212549,16
1009	331	299376,23	1212520,58
1010	3Y192		
1011	327	299412,76	1212503,55
1012	328	299392,56	1212532,13
1013	331	299376,23	1212520,58
1014	332	299396,43	1212492,01
1015	3Y193		
1016	331	299376,23	1212520,58
1017	332	299396,43	1212492,01
1018	333	299380,10	1212480,46
1019	334	299359,90	1212509,04
1020	3Y194		
1021	330	299356,02	1212549,16
1022	331	299376,23	1212520,58
1023	334	299359,90	1212509,04
1024	335	299339,69	1212537,61
1025	3Y193		
1026	331	299376,23	1212520,58

1027	332	299396,43	1212492,01
1028	333	299380,10	1212480,46
1029	334	299359,90	1212509,04
1030	3Y194		
1031	330	299356,02	1212549,16
1032	331	299376,23	1212520,58
1033	334	299359,90	1212509,04
1034	335	299339,69	1212537,61
1035	3Y195		
1036	334	299359,90	1212509,04
1037	335	299339,69	1212537,61
1038	336	299323,36	1212526,07
1039	337	299343,57	1212497,49
1040	3Y196		
1041	333	299380,10	1212480,46
1042	334	299359,90	1212509,04
1043	337	299343,57	1212497,49
1044	338	299363,77	1212468,91
1045	3Y197		
1046	337	299343,57	1212497,49
1047	338	299363,77	1212468,91
1048	339	299347,45	1212457,36
1049	340	299327,24	1212485,94
1050	3Y198		
1051	336	299323,36	1212526,07
1052	337	299343,57	1212497,49
1053	340	299327,24	1212485,94
1054	341	299307,03	1212514,52
1055	3Y199		
1056	340	299327,24	1212485,94

1057	341	299307,03	1212514,52
1058	342	299290,70	1212502,97
1059	343	299310,91	1212474,39
1060	3Y200		
1061	339	299347,45	1212457,36
1062	340	299327,24	1212485,94
1063	343	299310,91	1212474,39
1064	344	299331,12	1212445,82
1065	3Y201		
1066	343	299310,91	1212474,39
1067	344	299331,12	1212445,82
1068	345	299314,79	1212434,27
1069	346	299294,58	1212462,85
1070	3Y202		
1071	342	299290,70	1212502,97
1072	343	299310,91	1212474,39
1073	346	299294,58	1212462,85
1074	347	299274,37	1212491,42
1075	3Y203		
1076	346	299294,58	1212462,85
1077	347	299274,37	1212491,42
1078	348	299258,04	1212479,88
1079	349	299278,25	1212451,30
1080	3Y204		
1081	345	299314,79	1212434,27
1082	346	299294,58	1212462,85
1083	349	299278,25	1212451,30
1084	350	299298,46	1212422,72
1085	3Y205		
1086	349	299278,25	1212451,30

1087	350	299298,46	1212422,72
1088	351	299282,13	1212411,18
1089	352	299261,92	1212439,75
1090	3Y206		
1091	348	299258,04	1212479,88
1092	349	299278,25	1212451,30
1093	352	299261,92	1212439,75
1094	353	299241,71	1212468,33
1095	3Y207		
1096	352	299261,92	1212439,75
1097	353	299241,71	1212468,33
1098	354	299225,38	1212456,78
1099	355	299245,59	1212428,20
1100	3Y208		
1101	351	299282,13	1212411,18
1102	352	299261,92	1212439,75
1103	355	299245,59	1212428,20
1104	356	299265,80	1212399,63
1105	3Y209		
1106	357	299280,81	1212378,40
1107	358	299297,14	1212389,95
1108	359	299317,92	1212360,55
1109	360	299301,59	1212349,00
1110	3Y210		
1111	359	299317,92	1212360,55
1112	360	299301,59	1212349,00
1113	361	299322,38	1212319,61
1114	362	299338,71	1212331,16
1115	3Y211		
1116	359	299317,92	1212360,55

1117	362	299338,71	1212331,16
1118	363	299355,04	1212342,71
1119	364	299334,25	1212372,10
1120	3Y212		
1121	358	299297,14	1212389,95
1122	359	299317,92	1212360,55
1123	364	299334,25	1212372,10
1124	365	299313,47	1212401,49
1125	3Y213		
1126	364	299334,25	1212372,10
1127	365	299313,47	1212401,49
1128	366	299329,80	1212413,04
1129	367	299350,58	1212383,65
1130	3Y214		
1131	363	299355,04	1212342,71
1132	364	299334,25	1212372,10
1133	367	299350,58	1212383,65
1134	368	299371,37	1212354,25
1135	3Y215		
1136	367	299350,58	1212383,65
1137	368	299371,37	1212354,25
1138	369	299387,70	1212365,80
1139	370	299366,91	1212395,19
1140	3Y216		
1141	366	299329,80	1212413,04
1142	367	299350,58	1212383,65
1143	370	299366,91	1212395,19
1144	371	299346,13	1212424,59
1145	3Y217		
1146	370	299366,91	1212395,19

1147	371	299346,13	1212424,59
1148	372	299362,46	1212436,13
1149	373	299383,24	1212406,74
1150	3Y218		
1151	369	299387,70	1212365,80
1152	370	299366,91	1212395,19
1153	373	299383,24	1212406,74
1154	374	299404,03	1212377,35
1155	3Y219		
1156	373	299383,24	1212406,74
1157	374	299404,03	1212377,35
1158	375	299420,36	1212388,90
1159	376	299399,57	1212418,29
1160	3Y220		
1161	372	299362,46	1212436,13
1162	373	299383,24	1212406,74
1163	376	299399,57	1212418,29
1164	377	299378,79	1212447,68
1165	3Y221		
1166	376	299399,57	1212418,29
1167	377	299378,79	1212447,68
1168	378	299395,12	1212459,23
1169	379	299415,90	1212429,84
1170	3Y222		
1171	375	299420,36	1212388,90
1172	376	299399,57	1212418,29
1173	379	299415,90	1212429,84
1174	380	299436,69	1212400,44
1175	3Y223		
1176	379	299415,90	1212429,84

1177	380	299436,69	1212400,44
1178	381	299453,02	1212411,99
1179	382	299432,23	1212441,38
1180	3Y224		
1181	378	299395,12	1212459,23
1182	379	299415,90	1212429,84
1183	382	299432,23	1212441,38
1184	383	299411,45	1212470,78
1185	3Y225		
1186	382	299432,23	1212441,38
1187	383	299411,45	1212470,78
1188	384	299427,78	1212482,32
1189	385	299448,56	1212452,93
1190	3Y226		
1191	381	299453,02	1212411,99
1192	382	299432,23	1212441,38
1193	385	299448,56	1212452,93
1194	386	299469,35	1212423,54
1195	3Y227		
1196	385	299448,56	1212452,93
1197	386	299469,35	1212423,54
1198	387	299485,68	1212435,08
1199	388	299464,89	1212464,48
1200	3Y228		
1201	384	299427,78	1212482,32
1202	385	299448,56	1212452,93
1203	388	299464,89	1212464,48
1204	389	299444,11	1212493,87
1205	3Y229		
1206	388	299464,89	1212464,48

1207	389	299444,11	1212493,87
1208	390	299460,44	1212505,42
1209	391	299481,22	1212476,03
1210	3Y230		
1211	387	299485,68	1212435,08
1212	388	299464,89	1212464,48
1213	391	299481,22	1212476,03
1214	392	299502,01	1212446,63
1215	3Y231		
1216	391	299481,22	1212476,03
1217	392	299502,01	1212446,63
1218	393	299518,34	1212458,18
1219	394	299497,55	1212487,57
1220	3Y232		
1221	390	299460,44	1212505,42
1222	391	299481,22	1212476,03
1223	394	299497,55	1212487,57
1224	395	299476,77	1212516,97
1225	3Y233		
1226	394	299497,55	1212487,57
1227	395	299476,77	1212516,97
1228	396	299501,26	1212534,29
1229	397	299522,05	1212504,89
1230	3Y234		
1231	393	299518,34	1212458,18
1232	394	299497,55	1212487,57
1233	397	299522,05	1212504,89
1234	398	299542,83	1212475,50
1235	3Y235		
1236	399	299551,49	1212463,25

1237	400	299534,35	1212451,13
1238	401	299553,53	1212424,00
1239	402	299570,67	1212436,12
1240	3Y236		
1241	401	299553,53	1212424,00
1242	402	299570,67	1212436,12
1243	403	299589,86	1212409,00
1244	404	299572,71	1212396,87
1245	3Y237		
1246	401	299553,53	1212424,00
1247	404	299572,71	1212396,87
1248	405	299552,30	1212382,44
1249	406	299533,12	1212409,57
1250	3Y238		
1251	400	299534,35	1212451,13
1252	401	299553,53	1212424,00
1253	406	299533,12	1212409,57
1254	407	299513,93	1212436,69
1255	3Y239		
1256	406	299533,12	1212409,57
1257	407	299513,93	1212436,69
1258	408	299491,07	1212420,53
1259	409	299510,25	1212393,40
1260	3Y240		
1261	405	299552,30	1212382,44
1262	406	299533,12	1212409,57
1263	409	299510,25	1212393,40
1264	410	299529,44	1212366,27
1265	3Y241		
1266	409	299510,25	1212393,40

1267	410	299529,44	1212366,27
1268	411	299506,57	1212350,11
1269	412	299487,39	1212377,23
1270	3Y242		
1271	408	299491,07	1212420,53
1272	409	299510,25	1212393,40
1273	412	299487,39	1212377,23
1274	413	299468,21	1212404,36
1275	3Y243		
1276	412	299487,39	1212377,23
1277	413	299468,21	1212404,36
1278	414	299445,35	1212388,19
1279	415	299464,53	1212361,07
1280	3Y244		
1281	411	299506,57	1212350,11
1282	412	299487,39	1212377,23
1283	415	299464,53	1212361,07
1284	416	299483,71	1212333,94
1285	3Y245		
1286	415	299464,53	1212361,07
1287	416	299483,71	1212333,94
1288	417	299460,85	1212317,77
1289	418	299441,67	1212344,90
1290	3Y246		
1291	414	299445,35	1212388,19
1292	415	299464,53	1212361,07
1293	418	299441,67	1212344,90
1294	419	299422,49	1212372,03
1295	3Y247		
1296	418	299441,67	1212344,90

1297	419	299422,49	1212372,03
1298	420	299399,63	1212355,86
1299	421	299418,81	1212328,73
1300	3Y248		
1301	417	299460,85	1212317,77
1302	418	299441,67	1212344,90
1303	421	299418,81	1212328,73
1304	422	299437,99	1212301,61
1305	3Y249		
1306	421	299418,81	1212328,73
1307	422	299437,99	1212301,61
1308	423	299415,13	1212285,44
1309	424	299395,95	1212312,57
1310	3Y250		
1311	420	299399,63	1212355,86
1312	421	299418,81	1212328,73
1313	424	299395,95	1212312,57
1314	425	299376,76	1212339,70
1315	3Y251		
1316	424	299395,95	1212312,57
1317	425	299376,76	1212339,70
1318	426	299353,90	1212323,53
1319	427	299373,08	1212296,40
1320	3Y252		
1321	423	299415,13	1212285,44
1322	424	299395,95	1212312,57
1323	427	299373,08	1212296,40
1324	428	299392,27	1212269,28
1325	3Y253		
1326	427	299373,08	1212296,40

1327	428	299392,27	1212269,28
1328	429	299369,41	1212253,11
1329	430	299350,22	1212280,24
1330	3Y254		
1331	426	299353,90	1212323,53
1332	427	299373,08	1212296,40
1333	430	299350,22	1212280,24
1334	431	299331,04	1212307,36
1335	3Y255		
1336	432	299378,07	1212240,86
1337	433	299401,16	1212208,20
1338	434	299421,57	1212222,64
1339	435	299398,48	1212255,30
1340	3Y256		
1341	434	299421,57	1212222,64
1342	435	299398,48	1212255,30
1343	436	299418,89	1212269,73
1344	437	299441,98	1212237,07
1345	3Y257		
1346	436	299418,89	1212269,73
1347	437	299441,98	1212237,07
1348	438	299462,40	1212251,51
1349	439	299439,30	1212284,16
1350	3Y258		
1351	438	299462,40	1212251,51
1352	439	299439,30	1212284,16
1353	440	299459,71	1212298,60
1354	441	299482,81	1212265,94
1355	3Y259		
1356	440	299459,71	1212298,60

1357	441	299482,81	1212265,94
1358	442	299503,22	1212280,37
1359	443	299480,13	1212313,03
1360	3Y260		
1361	442	299503,22	1212280,37
1362	443	299480,13	1212313,03
1363	444	299500,54	1212327,47
1364	445	299523,63	1212294,81
1365	3Y261		
1366	444	299500,54	1212327,47
1367	445	299523,63	1212294,81
1368	446	299544,05	1212309,24
1369	447	299520,95	1212341,90
1370	3Y262		
1371	446	299544,05	1212309,24
1372	447	299520,95	1212341,90
1373	448	299541,36	1212356,34
1374	449	299564,46	1212323,68
1375	3Y263		
1376	448	299541,36	1212356,34
1377	449	299564,46	1212323,68
1378	450	299584,87	1212338,11
1379	451	299561,77	1212370,77
1380	3Y264		
1381	450	299584,87	1212338,11
1382	451	299561,77	1212370,77
1383	452	299582,19	1212385,20
1384	453	299605,28	1212352,54
1385	3Y265		
1386	452	299582,19	1212385,20

1387	453	299605,28	1212352,54
1388	454	299621,61	1212364,09
1389	455	299598,52	1212396,75
1390	3Y266(1)		
1391	454	299621,61	1212364,09
1392	455	299598,52	1212396,75
1393	456	299618,11	1212410,61
1394	457	299641,21	1212377,95
1395	3Y266(2)		
1396	399	299551,49	1212463,25
1397	402	299570,67	1212436,12
1398	403	299589,86	1212409,00
1399	515	299609,45	1212422,86
1400	516	299590,27	1212449,98
1401	517	299571,09	1212477,11
1402	3Y266(3)		
1403	396	299501,26	1212534,29
1404	397	299522,05	1212504,89
1405	398	299542,83	1212475,50
1406	518	299562,43	1212489,36
1407	521	299541,64	1212518,75
1408	522	299520,86	1212548,14
1409	3Y266(4)		
1410	315	299445,83	1212612,67
1411	318	299466,04	1212584,09
1412	319	299486,25	1212555,52
1413	593	299505,84	1212569,37
1414	594	299465,43	1212626,53
1415	3Y266(5)		
1416	312	299395,02	1212684,52

1417	313	299416,10	1212654,72
1418	314	299437,17	1212624,92
1419	595	299456,77	1212638,78
1420	600	299414,62	1212698,38
1421	3Y266(6)		
1422	234	299344,79	1212755,56
1423	237	299365,58	1212726,16
1424	238	299386,36	1212696,77
1425	599	299405,96	1212710,63
1426	598	299364,39	1212769,41
1427	3Y266(7)		
1428	231	299336,13	1212767,81
1429	232	299315,35	1212797,20
1430	233	299294,56	1212826,59
1431	650	299314,16	1212840,45
1432	651	299334,94	1212811,06
1433	652	299355,73	1212781,66
1434	3Y266(8)		
1435	829	299251,30	1212887,76
1436	830	299285,90	1212838,84
1437	832	299278,96	1212890,22
1438	835	299305,50	1212852,69
1439	3Y267		
1440	456	299618,11	1212410,61
1441	457	299641,21	1212377,95
1442	458	299665,70	1212395,27
1443	459	299642,61	1212427,93
1444	3Y268		
1445	458	299665,70	1212395,27
1446	459	299642,61	1212427,93

1447	460	299659,34	1212439,76
1448	461	299682,44	1212407,11
1449	3Y269		
1450	460	299659,34	1212439,76
1451	461	299682,44	1212407,11
1452	462	299698,77	1212418,65
1453	463	299675,67	1212451,31
1454	3Y270		
1455	462	299698,77	1212418,65
1456	463	299675,67	1212451,31
1457	464	299696,09	1212465,75
1458	465	299719,18	1212433,09
1459	3Y271		
1460	464	299696,09	1212465,75
1461	465	299719,18	1212433,09
1462	466	299739,59	1212447,52
1463	467	299716,50	1212480,18
1464	3Y272		
1465	466	299739,59	1212447,52
1466	467	299716,50	1212480,18
1467	468	299736,91	1212494,61
1468	469	299760,01	1212461,96
1469	3Y273		
1470	468	299736,91	1212494,61
1471	469	299760,01	1212461,96
1472	470	299780,42	1212476,39
1473	471	299757,32	1212509,05
1474	3Y274		
1475	470	299780,42	1212476,39
1476	471	299757,32	1212509,05

1477	472	299777,74	1212523,48
1478	473	299800,83	1212490,82
1479	3Y275		
1480	472	299777,74	1212523,48
1481	473	299800,83	1212490,82
1482	474	299821,24	1212505,26
1483	475	299798,15	1212537,92
1484	3Y276		
1485	474	299821,24	1212505,26
1486	475	299798,15	1212537,92
1487	476	299818,56	1212552,35
1488	477	299841,65	1212519,69
1489	3Y277		
1490	476	299818,56	1212552,35
1491	477	299841,65	1212519,69
1492	478	299862,07	1212534,13
1493	479	299838,97	1212566,79
1494	3Y278		
1495	478	299862,07	1212534,13
1496	479	299838,97	1212566,79
1497	480	299859,38	1212581,22
1498	481	299882,48	1212548,56
1499	3Y279		
1500	482	299850,72	1212593,47
1501	483	299833,17	1212581,05
1502	484	299813,99	1212608,18
1503	485	299831,54	1212620,59
1504	3Y280		
1505	484	299813,99	1212608,18
1506	485	299831,54	1212620,59

1507	486	299812,36	1212647,72
1508	487	299794,80	1212635,31
1509	3Y281		
1510	484	299813,99	1212608,18
1511	487	299794,80	1212635,31
1512	488	299776,84	1212622,60
1513	489	299796,02	1212595,48
1514	3Y282		
1515	483	299833,17	1212581,05
1516	484	299813,99	1212608,18
1517	489	299796,02	1212595,48
1518	490	299815,21	1212568,35
1519	3Y283		
1520	489	299796,02	1212595,48
1521	490	299815,21	1212568,35
1522	491	299792,34	1212552,19
1523	492	299773,16	1212579,31
1524	3Y284		
1525	488	299776,84	1212622,60
1526	489	299796,02	1212595,48
1527	492	299773,16	1212579,31
1528	493	299753,98	1212606,44
1529	3Y285		
1530	492	299773,16	1212579,31
1531	493	299753,98	1212606,44
1532	494	299731,12	1212590,27
1533	495	299750,30	1212563,15
1534	3Y286		
1535	491	299792,34	1212552,19
1536	492	299773,16	1212579,31

1537	495	299750,30	1212563,15
1538	496	299769,48	1212536,02
1539	3Y287		
1540	495	299750,30	1212563,15
1541	496	299769,48	1212536,02
1542	497	299746,62	1212519,85
1543	498	299727,44	1212546,98
1544	3Y288		
1545	494	299731,12	1212590,27
1546	495	299750,30	1212563,15
1547	498	299727,44	1212546,98
1548	499	299708,26	1212574,11
1549	3Y289		
1550	498	299727,44	1212546,98
1551	499	299708,26	1212574,11
1552	500	299685,40	1212557,94
1553	501	299704,58	1212530,81
1554	3Y290		
1555	497	299746,62	1212519,85
1556	498	299727,44	1212546,98
1557	501	299704,58	1212530,81
1558	502	299723,76	1212503,69
1559	3Y291		
1560	501	299704,58	1212530,81
1561	502	299723,76	1212503,69
1562	503	299700,90	1212487,52
1563	504	299681,72	1212514,65
1564	3Y292		
1565	500	299685,40	1212557,94
1566	501	299704,58	1212530,81

1567	504	299681,72	1212514,65
1568	505	299662,53	1212541,77
1569	3Y293		
1570	504	299681,72	1212514,65
1571	505	299662,53	1212541,77
1572	506	299639,67	1212525,61
1573	507	299658,85	1212498,48
1574	3Y294		
1575	503	299700,90	1212487,52
1576	504	299681,72	1212514,65
1577	507	299658,85	1212498,48
1578	508	299678,04	1212471,35
1579	3Y295		
1580	507	299658,85	1212498,48
1581	508	299678,04	1212471,35
1582	509	299655,17	1212455,19
1583	510	299635,99	1212482,31
1584	3Y296		
1585	506	299639,67	1212525,61
1586	507	299658,85	1212498,48
1587	510	299635,99	1212482,31
1588	511	299616,81	1212509,44
1589	3Y297		
1590	510	299635,99	1212482,31
1591	511	299616,81	1212509,44
1592	512	299593,95	1212493,27
1593	513	299613,13	1212466,15
1594	3Y298		
1595	509	299655,17	1212455,19
1596	510	299635,99	1212482,31

1597	513	299613,13	1212466,15
1598	514	299632,31	1212439,02
1599	3Y299		
1600	513	299613,13	1212466,15
1601	514	299632,31	1212439,02
1602	515	299609,45	1212422,86
1603	516	299590,27	1212449,98
1604	3Y300		
1605	512	299593,95	1212493,27
1606	513	299613,13	1212466,15
1607	516	299590,27	1212449,98
1608	517	299571,09	1212477,11
1609	3Y301		
1610	518	299562,43	1212489,36
1611	519	299581,21	1212502,64
1612	520	299560,42	1212532,03
1613	521	299541,64	1212518,75
1614	3Y302		
1615	520	299560,42	1212532,03
1616	521	299541,64	1212518,75
1617	522	299520,86	1212548,14
1618	523	299539,63	1212561,42
1619	3Y303		
1620	520	299560,42	1212532,03
1621	523	299539,63	1212561,42
1622	524	299558,41	1212574,70
1623	525	299579,20	1212545,31
1624	3Y304		
1625	519	299581,21	1212502,64
1626	520	299560,42	1212532,03

1627	525	299579,20	1212545,31
1628	526	299599,98	1212515,92
1629	3Y305		
1630	525	299579,20	1212545,31
1631	526	299599,98	1212515,92
1632	527	299618,76	1212529,20
1633	528	299597,98	1212558,59
1634	3Y306		
1635	524	299558,41	1212574,70
1636	525	299579,20	1212545,31
1637	528	299597,98	1212558,59
1638	529	299577,19	1212587,98
1639	3Y307		
1640	528	299597,98	1212558,59
1641	529	299577,19	1212587,98
1642	530	299595,97	1212601,26
1643	531	299616,76	1212571,87
1644	3Y308		
1645	527	299618,76	1212529,20
1646	528	299597,98	1212558,59
1647	531	299616,76	1212571,87
1648	532	299637,54	1212542,47
1649	3Y309		
1650	531	299616,76	1212571,87
1651	532	299637,54	1212542,47
1652	533	299656,32	1212555,75
1653	534	299635,54	1212585,15
1654	3Y310		
1655	530	299595,97	1212601,26
1656	531	299616,76	1212571,87

1657	534	299635,54	1212585,15
1658	535	299614,75	1212614,54
1659	3Y311		
1660	534	299635,54	1212585,15
1661	535	299614,75	1212614,54
1662	536	299633,53	1212627,82
1663	537	299654,32	1212598,43
1664	3Y312		
1665	533	299656,32	1212555,75
1666	534	299635,54	1212585,15
1667	537	299654,32	1212598,43
1668	538	299675,10	1212569,03
1669	3Y313		
1670	537	299654,32	1212598,43
1671	538	299675,10	1212569,03
1672	539	299693,88	1212582,31
1673	540	299673,09	1212611,71
1674	3Y314		
1675	536	299633,53	1212627,82
1676	537	299654,32	1212598,43
1677	540	299673,09	1212611,71
1678	541	299652,31	1212641,10
1679	3Y315		
1680	540	299673,09	1212611,71
1681	541	299652,31	1212641,10
1682	542	299671,09	1212654,38
1683	543	299691,87	1212624,99
1684	3Y316		
1685	539	299693,88	1212582,31
1686	540	299673,09	1212611,71

1687	543	299691,87	1212624,99
1688	544	299712,66	1212595,59
1689	3Y317		
1690	543	299691,87	1212624,99
1691	544	299712,66	1212595,59
1692	545	299731,44	1212608,87
1693	546	299710,65	1212638,27
1694	3Y318		
1695	542	299671,09	1212654,38
1696	543	299691,87	1212624,99
1697	546	299710,65	1212638,27
1698	547	299689,87	1212667,66
1699	3Y319		
1700	546	299710,65	1212638,27
1701	547	299689,87	1212667,66
1702	548	299708,65	1212680,94
1703	549	299729,43	1212651,54
1704	3Y320		
1705	545	299731,44	1212608,87
1706	546	299710,65	1212638,27
1707	549	299729,43	1212651,54
1708	550	299750,22	1212622,15
1709	3Y321		
1710	549	299729,43	1212651,54
1711	550	299750,22	1212622,15
1712	551	299769,00	1212635,43
1713	552	299748,21	1212664,82
1714	3Y322		
1715	548	299708,65	1212680,94
1716	549	299729,43	1212651,54

1717	552	299748,21	1212664,82
1718	553	299727,43	1212694,22
1719	3Y323		
1720	552	299748,21	1212664,82
1721	553	299727,43	1212694,22
1722	554	299746,21	1212707,50
1723	555	299766,99	1212678,10
1724	3Y324		
1725	551	299769,00	1212635,43
1726	552	299748,21	1212664,82
1727	555	299766,99	1212678,10
1728	556	299787,78	1212648,71
1729	3Y325		
1730	555	299766,99	1212678,10
1731	556	299787,78	1212648,71
1732	557	299803,70	1212659,97
1733	558	299782,91	1212689,36
1734	3Y326		
1735	554	299746,21	1212707,50
1736	555	299766,99	1212678,10
1737	558	299782,91	1212689,36
1738	559	299762,13	1212718,76
1739	3Y327		
1740	560	299747,11	1212739,99
1741	561	299730,38	1212728,15
1742	562	299710,17	1212756,73
1743	563	299726,91	1212768,56
1744	3Y328		
1745	562	299710,17	1212756,73
1746	563	299726,91	1212768,56

1747	564	299706,70	1212797,14
1748	565	299689,96	1212785,30
1749	3Y329		
1750	562	299710,17	1212756,73
1751	565	299689,96	1212785,30
1752	566	299671,18	1212772,02
1753	567	299691,39	1212743,45
1754	3Y330		
1755	561	299730,38	1212728,15
1756	562	299710,17	1212756,73
1757	567	299691,39	1212743,45
1758	568	299711,60	1212714,87
1759	3Y331		
1760	567	299691,39	1212743,45
1761	568	299711,60	1212714,87
1762	569	299692,82	1212701,59
1763	570	299672,61	1212730,17
1764	3Y332		
1765	566	299671,18	1212772,02
1766	567	299691,39	1212743,45
1767	570	299672,61	1212730,17
1768	571	299652,40	1212758,74
1769	3Y333		
1770	570	299672,61	1212730,17
1771	571	299652,40	1212758,74
1772	572	299633,62	1212745,47
1773	573	299653,83	1212716,89
1774	3Y334		
1775	569	299692,82	1212701,59
1776	570	299672,61	1212730,17

1777	573	299653,83	1212716,89
1778	574	299674,04	1212688,31
1779	3Y335		
1780	573	299653,83	1212716,89
1781	574	299674,04	1212688,31
1782	575	299655,26	1212675,03
1783	576	299635,05	1212703,61
1784	3Y336		
1785	572	299633,62	1212745,47
1786	573	299653,83	1212716,89
1787	576	299635,05	1212703,61
1788	577	299614,84	1212732,19
1789	3Y337		
1790	576	299635,05	1212703,61
1791	577	299614,84	1212732,19
1792	578	299596,07	1212718,91
1793	579	299616,27	1212690,33
1794	3Y338		
1795	575	299655,26	1212675,03
1796	576	299635,05	1212703,61
1797	579	299616,27	1212690,33
1798	580	299636,48	1212661,75
1799	3Y339		
1800	579	299616,27	1212690,33
1801	580	299636,48	1212661,75
1802	581	299617,70	1212648,47
1803	582	299597,49	1212677,05
1804	3Y340		
1805	578	299596,07	1212718,91
1806	579	299616,27	1212690,33

1807	582	299597,49	1212677,05
1808	583	299577,29	1212705,63
1809	3Y341		
1810	582	299597,49	1212677,05
1811	583	299577,29	1212705,63
1812	584	299558,51	1212692,35
1813	585	299578,71	1212663,77
1814	3Y342		
1815	581	299617,70	1212648,47
1816	582	299597,49	1212677,05
1817	585	299578,71	1212663,77
1818	586	299598,92	1212635,19
1819	3Y343		
1820	585	299578,71	1212663,77
1821	586	299598,92	1212635,19
1822	587	299580,14	1212621,91
1823	588	299559,94	1212650,49
1824	3Y344		
1825	584	299558,51	1212692,35
1826	585	299578,71	1212663,77
1827	588	299559,94	1212650,49
1828	589	299539,73	1212679,07
1829	3Y345		
1830	588	299559,94	1212650,49
1831	589	299539,73	1212679,07
1832	590	299520,95	1212665,79
1833	591	299541,16	1212637,21
1834	3Y346		
1835	587	299580,14	1212621,91
1836	588	299559,94	1212650,49

1837	591	299541,16	1212637,21
1838	592	299561,36	1212608,63
1839	3Y347		
1840	590	299520,95	1212665,79
1841	591	299541,16	1212637,21
1842	592	299561,36	1212608,63
1843	593	299505,84	1212569,37
1844	594	299465,43	1212626,53
1845	3Y348		
1846	595	299456,77	1212638,78
1847	596	299573,52	1212721,34
1848	597	299481,14	1212851,98
1849	598	299364,39	1212769,41
1850	599	299405,96	1212710,63
1851	600	299414,62	1212698,38
1852	3Y349		
1853	596	299573,52	1212721,34
1854	597	299481,14	1212851,98
1855	622	299493,39	1212860,64
1856	621	299508,40	1212839,41
1857	616	299521,10	1212821,45
1858	615	299533,81	1212803,48
1859	610	299546,51	1212785,52
1860	609	299559,21	1212767,56
1861	602	299571,91	1212749,60
1862	601	299585,77	1212730,00
1863	3Y350		
1864	601	299585,77	1212730,00
1865	602	299571,91	1212749,60
1866	603	299598,04	1212768,07

1867	604	299611,90	1212748,48
1868	3Y351		
1869	603	299598,04	1212768,07
1870	604	299611,90	1212748,48
1871	605	299638,03	1212766,95
1872	606	299624,17	1212786,55
1873	3Y352		
1874	603	299598,04	1212768,07
1875	606	299624,17	1212786,55
1876	607	299611,47	1212804,51
1877	608	299585,34	1212786,04
1878	3Y353		
1879	602	299571,91	1212749,60
1880	603	299598,04	1212768,07
1881	608	299585,34	1212786,04
1882	609	299559,21	1212767,56
1883	3Y354		
1884	608	299585,34	1212786,04
1885	609	299559,21	1212767,56
1886	610	299546,51	1212785,52
1887	611	299572,64	1212804,00
1888	44:27:030101:5387		
1889	607	299611,47	1212804,51
1890	608	299585,34	1212786,04
1891	611	299572,64	1212804,00
1892	612	299598,76	1212822,47
1893	3Y356		
1894	611	299572,64	1212804,00
1895	612	299598,76	1212822,47
1896	613	299586,06	1212840,44

1897	614	299559,93	1212821,96
1898	3Y357		
1899	610	299546,51	1212785,52
1900	611	299572,64	1212804,00
1901	614	299559,93	1212821,96
1902	615	299533,81	1212803,48
1903	3Y358		
1904	614	299559,93	1212821,96
1905	615	299533,81	1212803,48
1906	616	299521,10	1212821,45
1907	617	299547,23	1212839,92
1908	3Y359		
1909	613	299586,06	1212840,44
1910	614	299559,93	1212821,96
1911	617	299547,23	1212839,92
1912	618	299573,36	1212858,40
1913	3Y360		
1914	617	299547,23	1212839,92
1915	618	299573,36	1212858,40
1916	619	299560,66	1212876,36
1917	620	299534,53	1212857,89
1918	3Y361		
1919	616	299521,10	1212821,45
1920	617	299547,23	1212839,92
1921	620	299534,53	1212857,89
1922	621	299508,40	1212839,41
1923	3Y362		
1924	620	299534,53	1212857,89
1925	621	299508,40	1212839,41
1926	622	299493,39	1212860,64

1927	623	299519,52	1212879,11
1928	3Y363		
1929	619	299560,66	1212876,36
1930	620	299534,53	1212857,89
1931	623	299519,52	1212879,11
1932	624	299545,65	1212897,59
1933	3Y364		
1934	625	299516,57	1212895,40
1935	626	299505,96	1212910,41
1936	627	299463,33	1212906,61
1937	628	299486,36	1212874,04
1938	3Y365		
1939	627	299463,33	1212906,61
1940	628	299486,36	1212874,04
1941	629	299470,03	1212862,49
1942	630	299449,25	1212891,89
1943	631	299440,28	1212904,57
1944	3Y366		
1945	629	299470,03	1212862,49
1946	630	299449,25	1212891,89
1947	632	299432,92	1212880,34
1948	633	299453,70	1212850,95
1949	3Y367		
1950	632	299432,92	1212880,34
1951	633	299453,70	1212850,95
1952	634	299437,37	1212839,40
1953	635	299416,59	1212868,79
1954	3Y368		
1955	630	299449,25	1212891,89
1956	631	299440,28	1212904,57

1957	637	299399,73	1212900,96
1958	636	299395,80	1212898,19
1959	635	299416,59	1212868,79
1960	632	299432,92	1212880,34
1961	3Y369		
1962	635	299416,59	1212868,79
1963	636	299395,80	1212898,19
1964	638	299379,47	1212886,64
1965	639	299400,26	1212857,24
1966	3Y370		
1967	634	299437,37	1212839,40
1968	635	299416,59	1212868,79
1969	639	299400,26	1212857,24
1970	640	299421,04	1212827,85
1971	3Y371		
1972	639	299400,26	1212857,24
1973	640	299421,04	1212827,85
1974	641	299404,72	1212816,30
1975	642	299383,93	1212845,70
1976	3Y372		
1977	638	299379,47	1212886,64
1978	639	299400,26	1212857,24
1979	642	299383,93	1212845,70
1980	643	299363,14	1212875,09
1981	3Y373		
1982	642	299383,93	1212845,70
1983	643	299363,14	1212875,09
1984	644	299346,81	1212863,54
1985	645	299367,60	1212834,15
1986	3Y374		

1987	641	299404,72	1212816,30
1988	642	299383,93	1212845,70
1989	645	299367,60	1212834,15
1990	646	299388,39	1212804,76
1991	3Y375		
1992	645	299367,60	1212834,15
1993	646	299388,39	1212804,76
1994	647	299372,06	1212793,21
1995	648	299351,27	1212822,60
1996	677	299334,94	1212811,06

ОБЩЕСТВО С ОГРАНИЧЕННОЙ ОТВЕТСТВЕННОСТЬЮ «АС ПКБ «МОНОЛИТ»
156874, Костромская область, Судиславский район, д. Калинки, ул. Новая, д. 26
тел: (4942) 50-41-10; e-mail: 504110@mail.ru

Ассоциация Экспертно-аналитический центр проектировщиков "Проектный портал". Регистрационный номер в реестре СРО П-019-4427000761

Заказчик: ИП Бельдин И. Е.

**Документация по планировке территории
в районе земельного участка с кадастровым номером 44:27:030101:308**

ПРОЕКТНАЯ ДОКУМЕНТАЦИЯ

**Том 1, часть 2
«Основная часть проекта межевания территории. Чертежи»
Шифр 05-2022-ПЗУ**

**Документация по планировке территории
в районе земельного участка с кадастровым номером 44:27:030101:308**

ПРОЕКТНАЯ ДОКУМЕНТАЦИЯ

**Том 1, часть 2
«Основная часть проекта межевания территории. Чертежи»
Шифр 05-2022-ПЗУ**

Генеральный директор

А. Б. Королев

Главный инженер проекта

О. В. Веселов

ОБЩЕСТВО С ОГРАНИЧЕННОЙ ОТВЕТСТВЕННОСТЬЮ «АС ПКБ «МОНОЛИТ»
156874, Костромская область, Судиславский район, д. Калинки, ул. Новая, д. 26
тел: (4942) 50-41-10; e-mail: 504110@mail.ru

Ассоциация Экспертно-аналитический центр проектировщиков "Проектный портал". Регистрационный номер в реестре СРО П-019-4427000761

Заказчик: ИП Бельдин И. Е.

**Документация по планировке территории
в районе земельного участка с кадастровым номером 44:27:030101:308**

ПРОЕКТНАЯ ДОКУМЕНТАЦИЯ

**Том 1, часть 2
«Основная часть проекта межевания территории. Чертежи»
Шифр 05-2022-ПЗУ**

**Документация по планировке территории
в районе земельного участка с кадастровым номером 44:27:030101:308**

ПРОЕКТНАЯ ДОКУМЕНТАЦИЯ

**Том 1, часть 2
«Основная часть проекта межевания территории. Чертежи»
Шифр 05-2022-ПЗУ**

Генеральный директор

А. Б. Королев

Главный инженер проекта

О. В. Веселов

Ведомость чертежей

Лист	Наименование	Примечание
ПЗУ-1	Ведомость чертежей	
ПЗУ-2	Чертеж межевания территории, м 1:1000	
ПЗУ-3	Чертеж красных линий, м 1:1000	

<p>05-2022-ПЗУ</p> <p>Документация по планировке территории в районе земельного участка с кадастровым номером 44:27:030101:308</p>					
--	--	--	--	--	--

Изм.	Кол.	Лист	№ док.	Подпись	Дата	Стадия	Лист	Листов
Разработал		Королев			06.22	Проект межевания территории. Основная часть	П	1
ГИП		Веселов						
ГАП		Королев						
Н. контроль		Смирнов				Ведомость чертежей	ООО " АС ПКБ МОНОЛИТ" г. Кострома	

44:27:030101:428

44:27:030101:2053

44:27:030101

44:27:030101:2052

44:27:030101:2003

УСЛОВНЫЕ ОБОЗНАЧЕНИЯ	
	Граница существующего элемента планировочной структуры
	Граница планируемого элемента планировочной структуры
	Границы образуемых земельных участков
	Устанавливаемые красные линии
	Линии отступа от красных линий
	Образуемые земельные участки
	Образуемые земельные участки общего пользования
	Обозначение характерных точек образуемых земельных участков
	Условный номер образуемых земельных участков
	Кадастровый номер земельного участка

Имя	Иван	Лист	№01	Подпись	Дата	05-2022-13у	Документация по планировке территории в районе земельного участка с кадастровым номером 44:27:030101:2003	Страница	1	Листов	2
Разработал	Королев	09.22				Проект межевания территории. Основная часть		п	2		
ГИП	Веселов										
ГАП	Королев										
Н. контроль	Смирнов					Чертеж межевания территории, 1:1000	ООО "АС ПКБ МОНОЛИТ" г. Кострома				

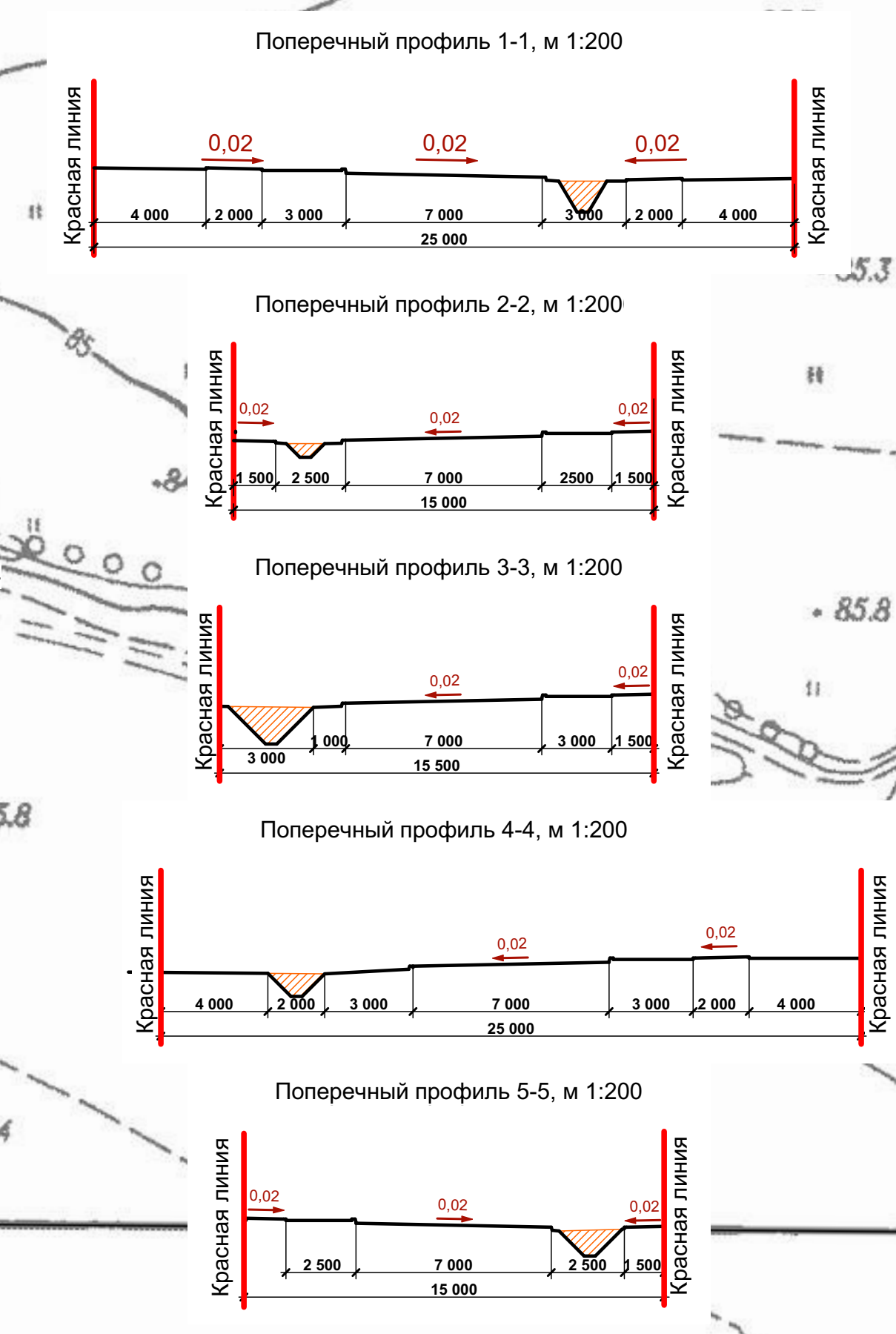
44:27:030101:428

44:27:030101:2053

44:27:030101:2052

44:27:030101:2003

44:27:030101



Изм.				Лист				Подпись				Дата			
2052				Королев				09.22							
ГИП				Веселов								Проект межевания территории. Основная часть			
ГАП				Королев								Чертеж красных линий, 1:1000			
Н. контроль				Смирнов								ООО "АС ПКБ МОНОЛИТ" г. Кострома			

УСЛОВНЫЕ ОБОЗНАЧЕНИЯ			
	Границы образуемых земельных участков		
	Кадастровый номер земельного участка		
	Устанавливаемые красные линии		
	Линии отступа от красных линий		
	Обозначение характерных точек красных линий		

