



# АДМИНИСТРАЦИЯ ГОРОДА КОСТРОМЫ

## ПОСТАНОВЛЕНИЕ

18 июля 2022 года

№ 1425

### **О внесении изменений в постановление Администрации города Костромы от 22 апреля 2021 года № 663 «О проведении универсальных ярмарок на территории города Костромы»**

В соответствии с Федеральным законом от 6 октября 2003 года № 131-ФЗ «Об общих принципах организации местного самоуправления в Российской Федерации», Федеральным законом от 28 декабря 2009 года № 381-ФЗ «Об основах государственного регулирования торговой деятельности в Российской Федерации», постановлением администрации Костромской области от 22 декабря 2010 года № 422-а «О порядке организации ярмарок и продажи товаров (выполнения работ, оказания услуг) на них, а также требованиях к организации продажи товаров (выполнения работ, оказания услуг) на ярмарках на территории Костромской области», руководствуясь статьями 42, 44, частью 1 статьи 57 Устава города Костромы,

### **ПОСТАНОВЛЯЮ:**

1. Внести в постановление Администрации города Костромы от 22 апреля 2021 года № 663 «О проведении универсальных ярмарок на территории города Костромы» следующие изменения:

1.1. пункт 1.1 изложить в следующей редакции:

«1.1. в период с 18 июля 2022 года по 31 декабря 2025 года универсальную ярмарку на территории особо охраняемой природной территории регионального значения туристско-рекреационной местности «Парк «Берендеевка» в границах земельного участка, находящегося в муниципальной собственности с кадастровым номером: 44:27:050502:1109, имеющего местоположение: Российская Федерация, Костромская область, город Кострома, улица Ленина 150а, а также частично на землях, государственная собственность на которые не разграничена, площадью 74 949 квадратных метров согласно ситуационным планам (приложения 1, 4, 5 к настоящему постановлению);»;

1.2. дополнить пунктом 1.4 следующего содержания:

«1.4. в период с 1 октября 2022 года по 31 декабря 2025 года универсальную ярмарку на территории в границах озелененной территории общего пользования «Зеленые насаждения за домом 58 по улице Советской» на землях, государственная собственность на которые не разграничена, площадью 6 355 квадратных метров согласно ситуационному плану (приложение 6 к настоящему постановлению).»;


1.3. в пункте 3.1 слова «в срок до 26 апреля 2021 года» исключить;

1.4. в пункте 3.2 слова «в срок до 26 апреля 2021 года» исключить;

- 1.5. в пункте 3.5 слова «в срок до 26 апреля 2021 года» исключить;
- 1.6. приложение 1 изложить в новой редакции согласно приложению 1 к настоящему постановлению;
- 1.7. дополнить приложением 4 согласно приложению 2 к настоящему постановлению;
- 1.8. дополнить приложением 5 согласно приложению 3 к настоящему постановлению;
- 1.9. дополнить приложением 6 согласно приложению 4 к настоящему постановлению.

2. Настоящее постановление подлежит официальному опубликованию и размещению на официальном сайте Администрации города Костромы в информационно-телекоммуникационной сети «Интернет».

Глава Администрации города Костромы

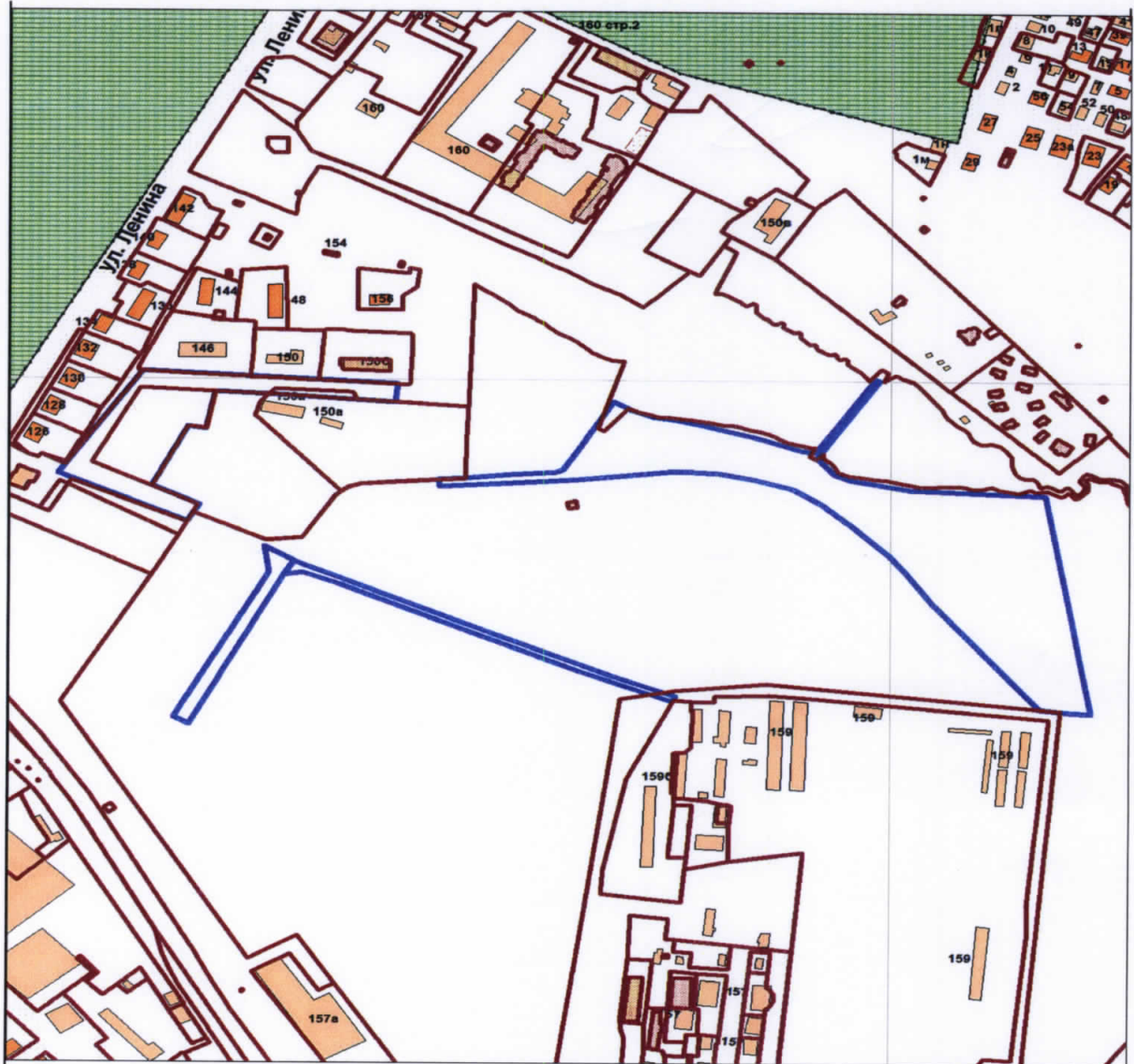



А. В. Смирнов



### Ситуационный план территории

для размещения универсальной ярмарки на территории особо охраняемой природной территории регионального значения туристско-рекреационной местности «Парк «Берендеевка»

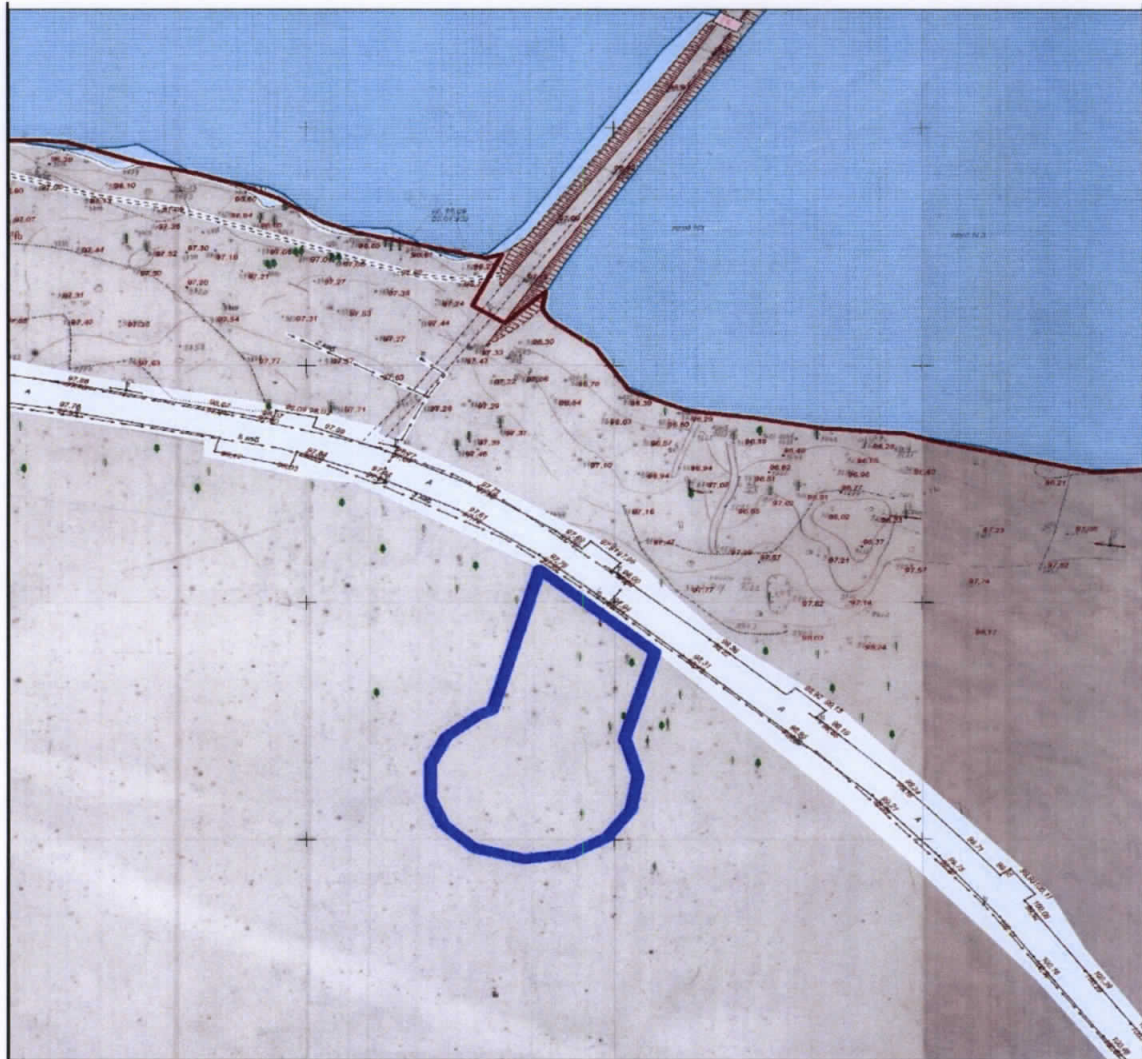



 границы территории для размещения ярмарки

Управление архитектуры и градостроительства			
	Ф.И.О.	Подпись	Дата
Начальник управления	Козырев А. В.		
Исполнил	Шахова Е. П.		
Масштаб: 1:5000			

### Ситуационный план территории

для размещения универсальной ярмарки на территории особо охраняемой  
природной территории регионального значения туристско-рекреационной  
местности «Парк «Берндеевка»



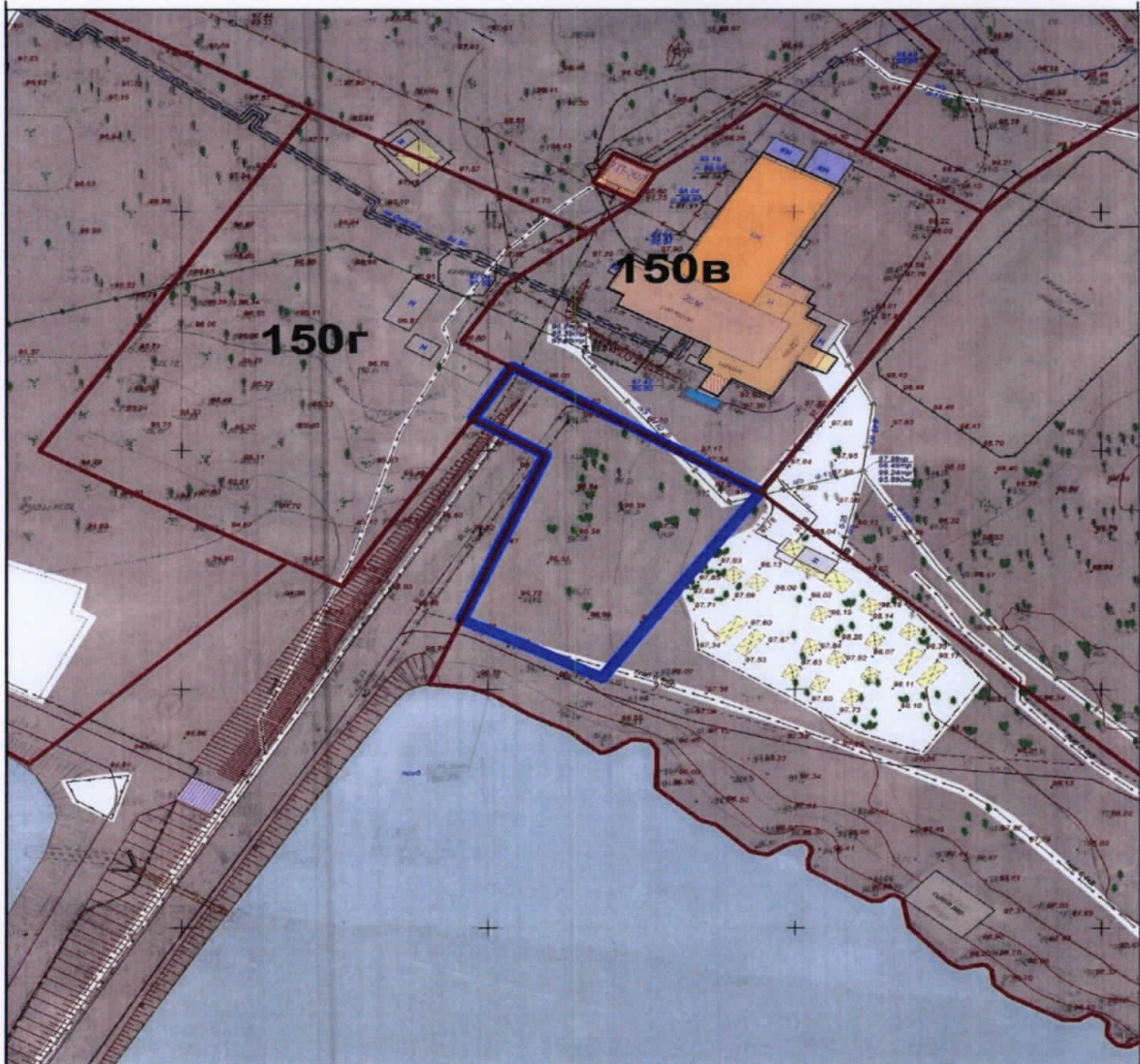
 границы территории для размещения ярмарки

Управление архитектуры и градостроительства			
	Ф.И.О.	Подпись	Дата
Начальник управления	Козырев А. В.		
Исполнил	Шахова Е. П.		
			Масштаб: 1:1000



### Ситуационный план территории

для размещения универсальной ярмарки на территории особо охраняемой  
природной территории регионального значения туристско-рекреационной  
местности «Парк «Берендеевка»



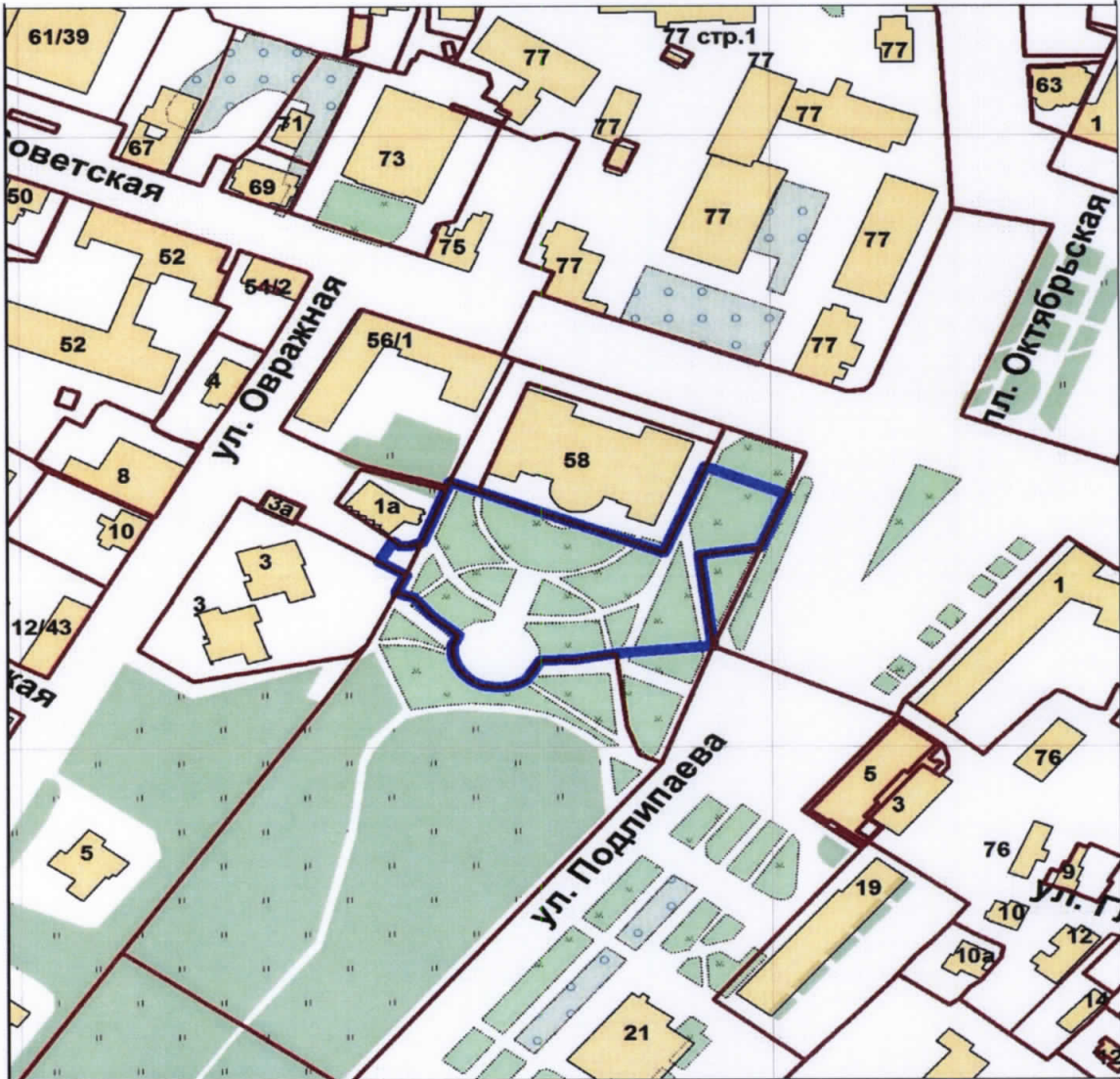
 границы территории для размещения ярмарки

Управление архитектуры и градостроительства			
	Ф.И.О.	Подпись	Дата
Начальник управления	Козырев А. В.		
Исполнил	Шахова Е. П.		
			Масштаб: 1:1000

Ситуационный план территории



для размещения универсальной ярмарки на территории в границах озелененной территории общего пользования «Зеленые насаждения за домом 58 по улице Советской»



границы территории для размещения ярмарки

Управление архитектуры и градостроительства			
	Ф.И.О.	Подпись	Дата
Начальник управления	Козырев А. В.		
Исполнил	Шахова Е. П.		
			Масштаб: 1:2000