



# АДМИНИСТРАЦИЯ ГОРОДА КОСТРОМЫ

## ПОСТАНОВЛЕНИЕ

17 мая 2019 года

№ 788

**О предоставлении разрешения на отклонение от предельных параметров разрешенного строительства на земельном участке, расположенном по адресу: Российская Федерация, Костромская область, городской округ город Кострома, город Кострома, улица Заволжская, 57**

Рассмотрев заявление В. А. Иванова, в соответствии со статьей 40 Градостроительного кодекса Российской Федерации, протоколом публичных слушаний от 22 апреля 2019 года № 131 по вопросу предоставления разрешения на отклонение от предельных параметров разрешенного строительства на земельном участке, расположенном по адресу: Российская Федерация, Костромская область, городской округ город Кострома, город Кострома, улица Заволжская, 57, с учетом заключения о результатах публичных слушаний, рекомендаций Комиссии по подготовке проекта Правил землепользования и застройки города Костромы, руководствуясь статьями 42, 44, частью 1 статьи 57 Устава города Костромы,

### ПОСТАНОВЛЯЮ:

1. Предоставить разрешение на отклонение от предельных параметров разрешенного строительства на земельном участке с кадастровым номером 44:27:080208:8, площадью 0, 0624 га, расположенном по адресу: Российская Федерация, Костромская область, городской округ город Кострома, город Кострома, улица Заволжская, 57, установив минимальный отступ от северо-восточной границы земельного участка 2,35 м от точки А до точки Б, исключив минимальный отступ от юго-восточной границы земельного участка от точки Е до точки Ж, в целях реконструкции индивидуального жилого дома, согласно приложению к настоящему постановлению.

2. Настоящее постановление вступает в силу со дня его подписания, подлежит официальному опубликованию в бюллетене «Официальный вестник города Костромы» и размещению на официальном сайте Администрации города Костромы в информационно – телекоммуникационной сети «Интернет».

Глава Администрации города Костромы

А. В. Смирнов



Приложение  
к постановлению Администрации  
города Костромы  
«14» мая 2019 года № «788»


Схема планировочной организации земельного участка 44:27:080208:8  
г. Кострома, ул. Заволжская, д.57

Технико-экономические показатели


Площадь земельного участка, м <sup>2</sup>	624
Площадь застройки, м <sup>2</sup>	148
Высота здания, м	7
Количество этажей	2
Коэффициент застройки, %	25

Экспликация










1	Жилый дом
2	Веранда
3	Гаражный бокс
4	Хозяйственная постройка




1. Установить минимальные отступы от северо-восточной границы земельного участка от г.А до г.Б - 23см
2. Установить минимальные отступы от юго-восточной границы земельного участка от г.Е до г.Ж.

Нарядителю верить:   
21.05.2019 В.А. Лукнов

Условные обозначения

	Существующий жилой дом
	Пятно застройки
	Вновь возводимый объект
	Граница участка (забор)
	Миним. отступ от границ
	Линия электропередачи
	Линия газоснабжения
	Линия водоснабжения
	Линия канализации

проект	индивидуального жилого дома	Реконструкция индивидуального жилого дома	стандарт	лист 1	листов 1
иванов		Схема планировочной организации земельного участка			M1:500