


## ОБЪЯВЛЕНИЕ

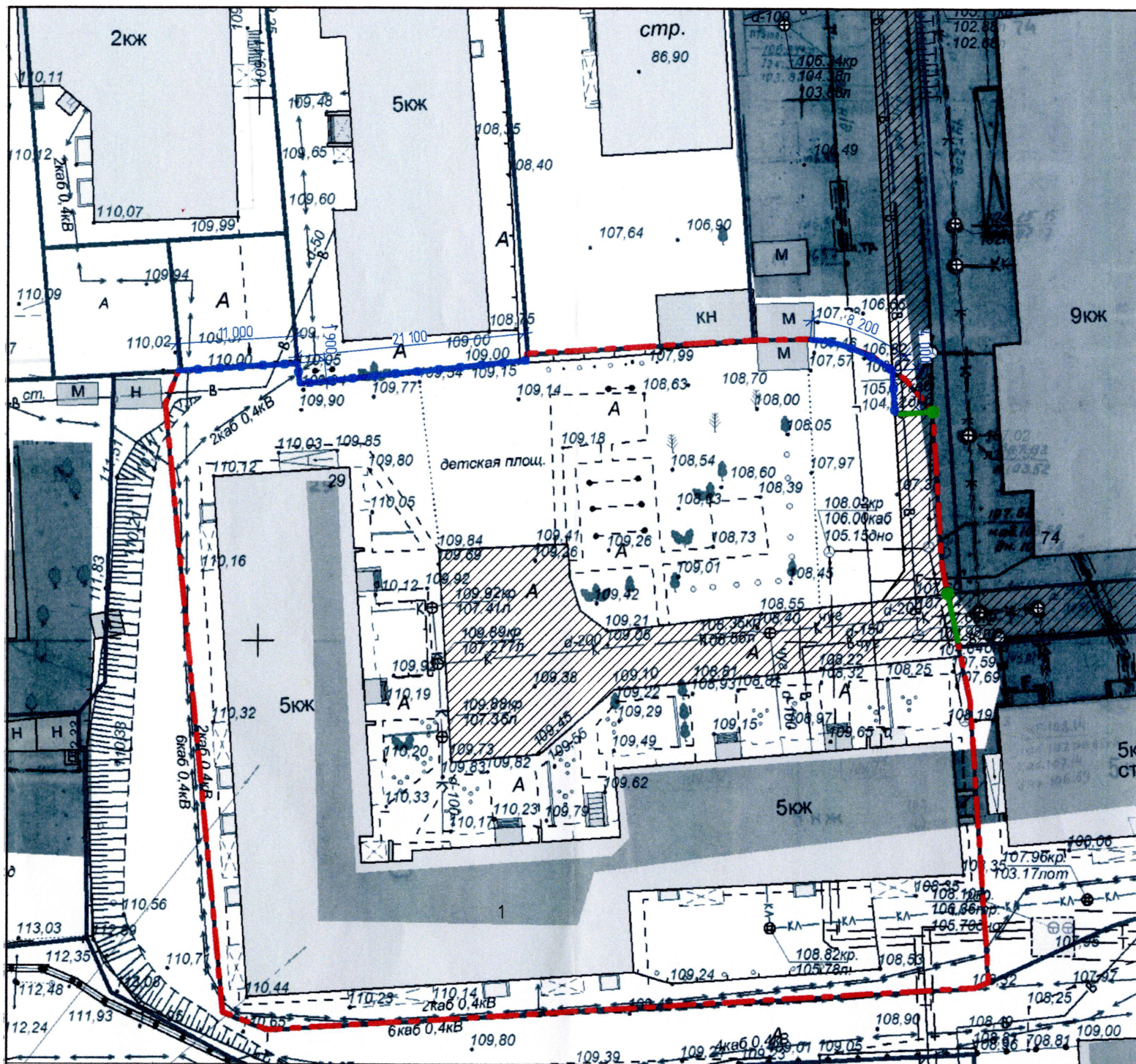
На основании обращения уполномоченного лица, определенного общим собранием собственников помещений в многоквартирном доме, расположенном по адресу: город Кострома, улица Войкова, 29, Желтова Б. Б., во исполнение пункта 3 статьи 4 Порядка согласования Схемы ограждения земельного участка на территории города Костромы, утвержденного решением Думы города Костромы от 4 декабря 2014 года № 233, Администрацией города Костромы проводится изучение мнения заинтересованных лиц по вопросу установки ограждения на земельном участке под многоквартирным домом по адресу: город Кострома, улица Войкова, 29 согласно Схеме ограждения земельного участка.

Предложения и рекомендации по данному вопросу принимаются Управлением архитектуры и градостроительства в письменной форме до 21 мая 2019 года по адресу: площадь Конституции, 2, кабинеты 405, 406.

Начальник Управления,  
главный архитектор города



В. В. Якимов

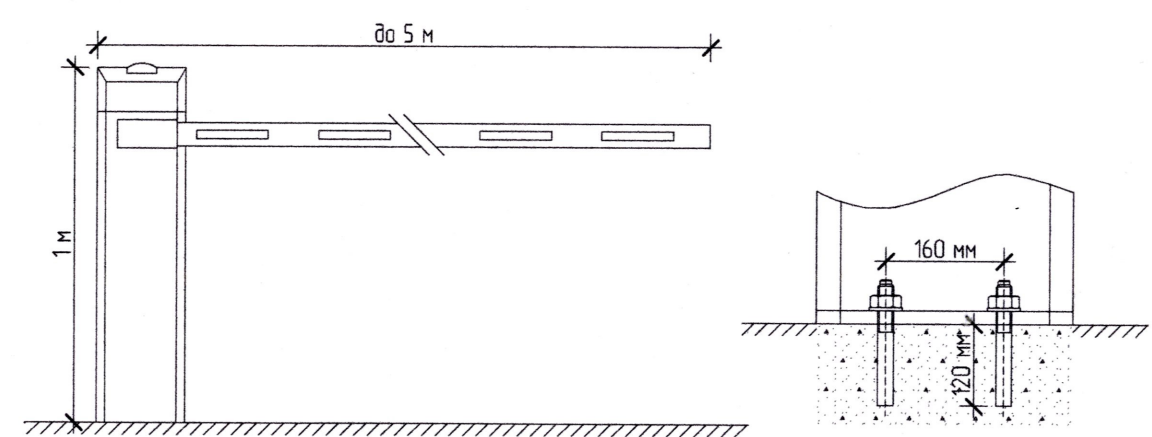


Номер на плане	Наименование и обозначение	Этажность	Количество		Площадь, м <sup>2</sup>				Строительный объем, м <sup>3</sup>	
			зданий	квартир	застройки		общая нормируемая		здания	всего
					здания	всего	здания	всего		
1	Жилая дом	5	1	-	-	-	-	-	-	-

Условные изображения и обозначения

Условные изобр. и обознач.	Наименование
	Граница земельного участка
	Ограждение Тип 1
	Шлагбаум
	Проезд существующий

Габаритная схема шлагбаума<sup>1</sup>



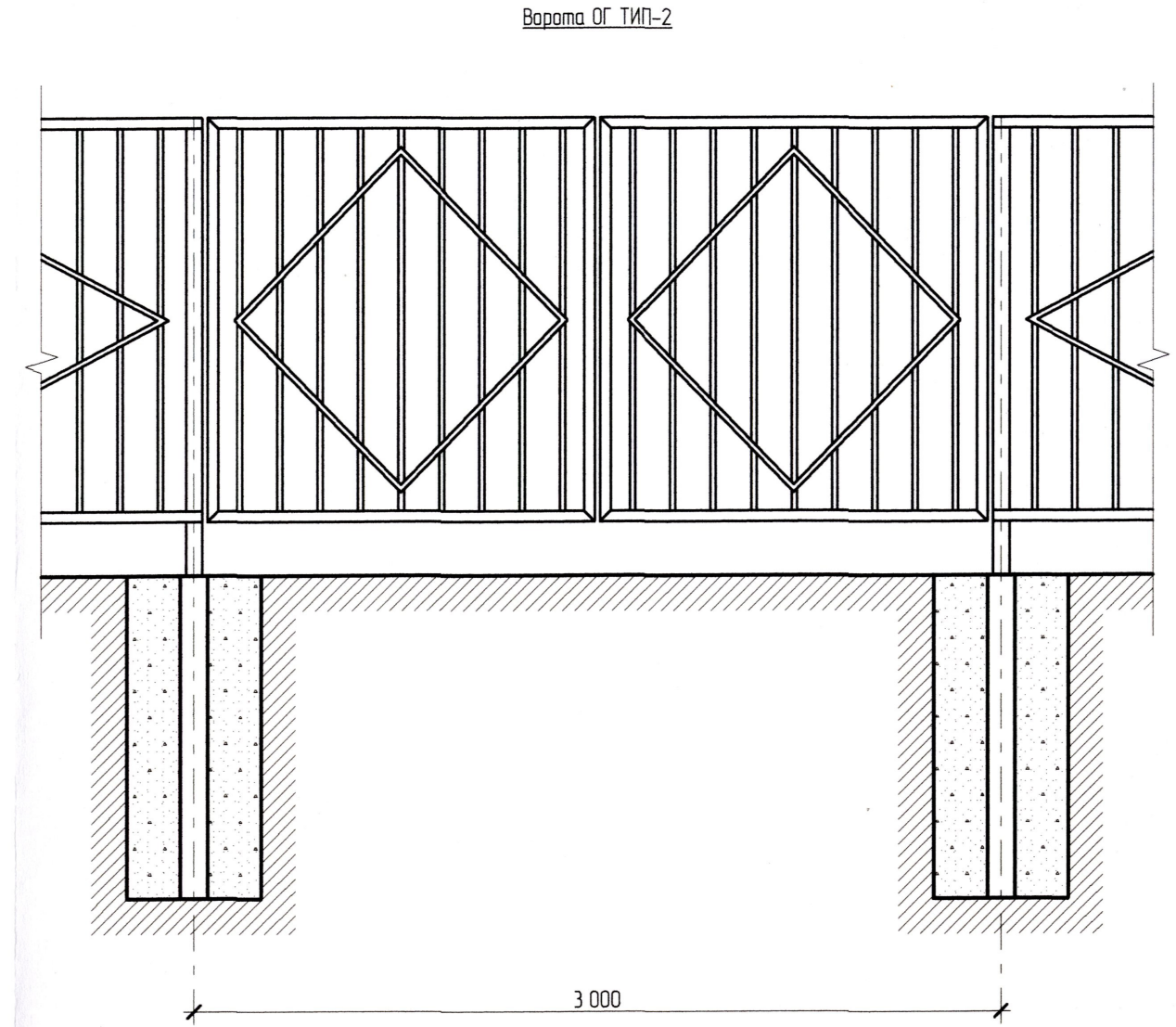
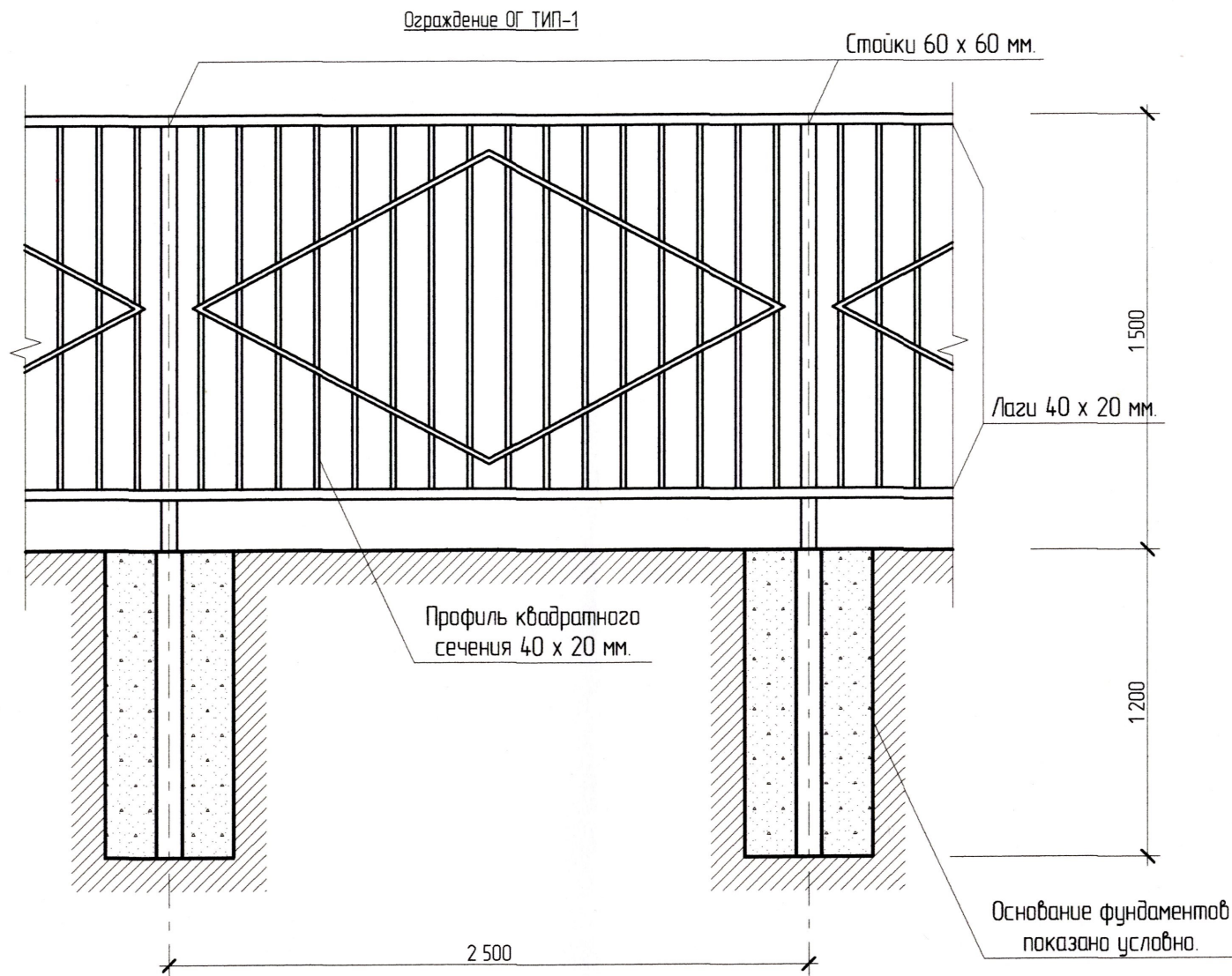
1. Схема шлагбаума показана условно и отражает ориентировочные габаритные размеры которые могут отличаться от размеров шлагбаума установленного по факту. Модель шлагбаума определяется Заказчиком в соответствии с ассортиментом предлагаемым фирмой поставщиком.
2. При производстве работ разметку и монтаж шлагбаума выполнить с учетом существующих сетей инженерно-технических обеспечения обозначенных на плане.
3. Расстояния по горизонтали (в свету) от ближайших подземных инженерных сетей до зданий и сооружений следует принимать по таблице 15 СП 4.2.13330.2011. От водопровода - 3 м, канализации - 1,5 м, электрического кабеля - 0,5 м.

Технические решения, принятые в рабочих чертежах соответствуют требованиям экологических, санитарно-гигиенических, противопожарных и других норм, действующих на территории Российской Федерации, и обеспечивают безопасность для жизни и здоровья людей, эксплуатации объекта при соблюдении предусмотренных рабочими чертежами мероприятий.

Главный инженер проекта: Гришаева Е. Г.



						05.03/2019-ПЗУ		
						Схема благоустройства земельного участка по адресу: Костромская область, р-н Костромской, г Кострома, ул. Войкова, д 29		
Изм	Кол	Лист	№ док	Подпись	Дата	Стадия	Лист	Листов
Разработал		Шахов				П	1	
ГАП		Шахов						
ГИП		Гришаева						
Н. контр.		Шахова						
						Схема планировочной организации земельного участка		ООО "АРХИТЕКТУРНО-ГРАДОСТРОИТЕЛЬНЫЙ ЦЕНТР"



1. При производстве работ разметку и монтаж ограждения выполнить с учетом существующих сетей инженерно-технических обеспечения обозначенных на плане.
2. Расстояния по горизонтали (в свету) от ближайших подземных инженерных сетей до зданий и сооружений следует принимать по таблице 15 СП 42.13330.2011. От водопровода - 3 м, канализации - 1,5 м, электрического кабеля - 0,5 м.

						05.03/2019-ПЗУ		
						Схема благоустройства земельного участка по адресу: Костромская область, р-н Костромской, г Кострома, ул. Войкова, д 29		
Изм	Кол	Лист	№ док	Подпись	Дата	Стадия	Лист	Листов
Разработал		Беляев		<i>Беляев</i>		П	2	
ГАП		Шахов		<i>Шахов</i>				
ГИП		Гришаева		<i>Гришаева</i>				
Н. контр.		Шахова		<i>Шахова</i>				
						Схема планировочной организации земельного участка		ООО "АРХИТЕКТУРНО- ГРАДОСТРОИТЕЛЬНЫЙ ЦЕНТР"