



# ДУМА ГОРОДА КОСТРОМЫ

## РЕШЕНИЕ

31 марта 2022 года

№ 54

### О наименовании элементов улично-дорожной сети города Костромы

Рассмотрев обращение главы Администрации города Костромы от 15 февраля 2022 года № 24исх-594/22 "О рассмотрении вопроса присвоения наименования элементам улично-дорожной сети города Костромы", материалы, представленные Комиссией по наименованию (переименованию) улиц, бульваров, проспектов, площадей, переулков, проездов и иных общественных мест, расположенных в границах муниципального образования городского округа город Кострома, учитывая решение постоянной депутатской комиссии Думы города Костромы седьмого созыва по местному самоуправлению от 22 марта 2022 года № 20, в соответствии с Положением о наименовании (переименовании) элементов планировочной структуры и элементов улично-дорожной сети, расположенных в границах муниципального образования городского округа город Кострома, утвержденным решением Думы города Костромы от 24 декабря 2009 года № 104, руководствуясь статьями 29 и 55 Устава города Костромы, Дума города Костромы

#### РЕШИЛА:

1. Присвоить элементам улично-дорожной сети города Костромы следующие наименования:

1) улица Сергея Богомолова согласно прилагаемой географической привязке к местности (приложение 1);

2) улица Переславская согласно прилагаемой географической привязке к местности (приложение 2);

3) улица Ростовская согласно прилагаемой географической привязке к местности (приложение 3);

4) улица Валентины Плетневой согласно прилагаемой географической привязке к местности (приложение 4);

5) улица Волгоградская согласно прилагаемой географической привязке к местности (приложение 5);

6) улица Нижегородская согласно прилагаемой географической привязке к местности (приложение 6);

7) улица Самарская согласно прилагаемой географической привязке к местности (приложение 7);

8) улица Тверская согласно прилагаемой географической привязке к местности (приложение 8);

9) проезд Вольский согласно прилагаемой географической привязке к местности (приложение 9);

10) проезд Городецкий согласно прилагаемой географической привязке к местности (приложение 10);

11) проезд Зеленодольский согласно прилагаемой географической привязке к местности (приложение 11);

12) проезд Калязинский согласно прилагаемой географической привязке к местности (приложение 12);

13) проезд Камышинский согласно прилагаемой географической привязке к местности (приложение 13);

14) проезд Селигерский согласно прилагаемой географической привязке к местности (приложение 14);

15) проезд Угличский согласно прилагаемой географической привязке к местности (приложение 15).

2. Настоящее решение вступает в силу со дня его официального опубликования.

Глава города Костромы

Ю. В. Журин

Копия верна:

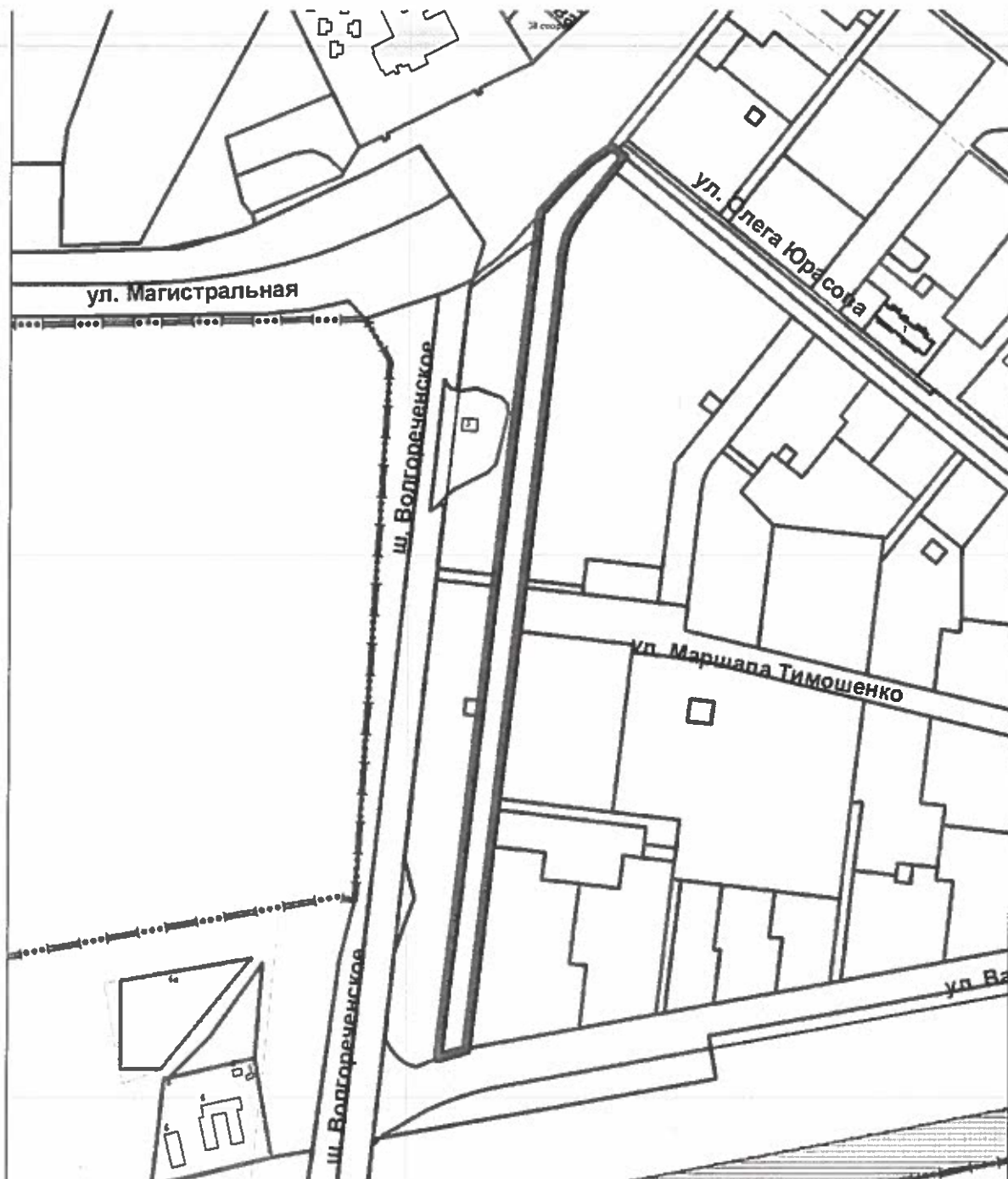
Начальнике общего отдела  
аппарата Думы города Костромы



С. В. Жарова

Приложение 1  
к решению Думы города Костромы  
от 31 марта 2022 года № 54

**Географическая привязка к местности  
улицы Сергея Богомолова**

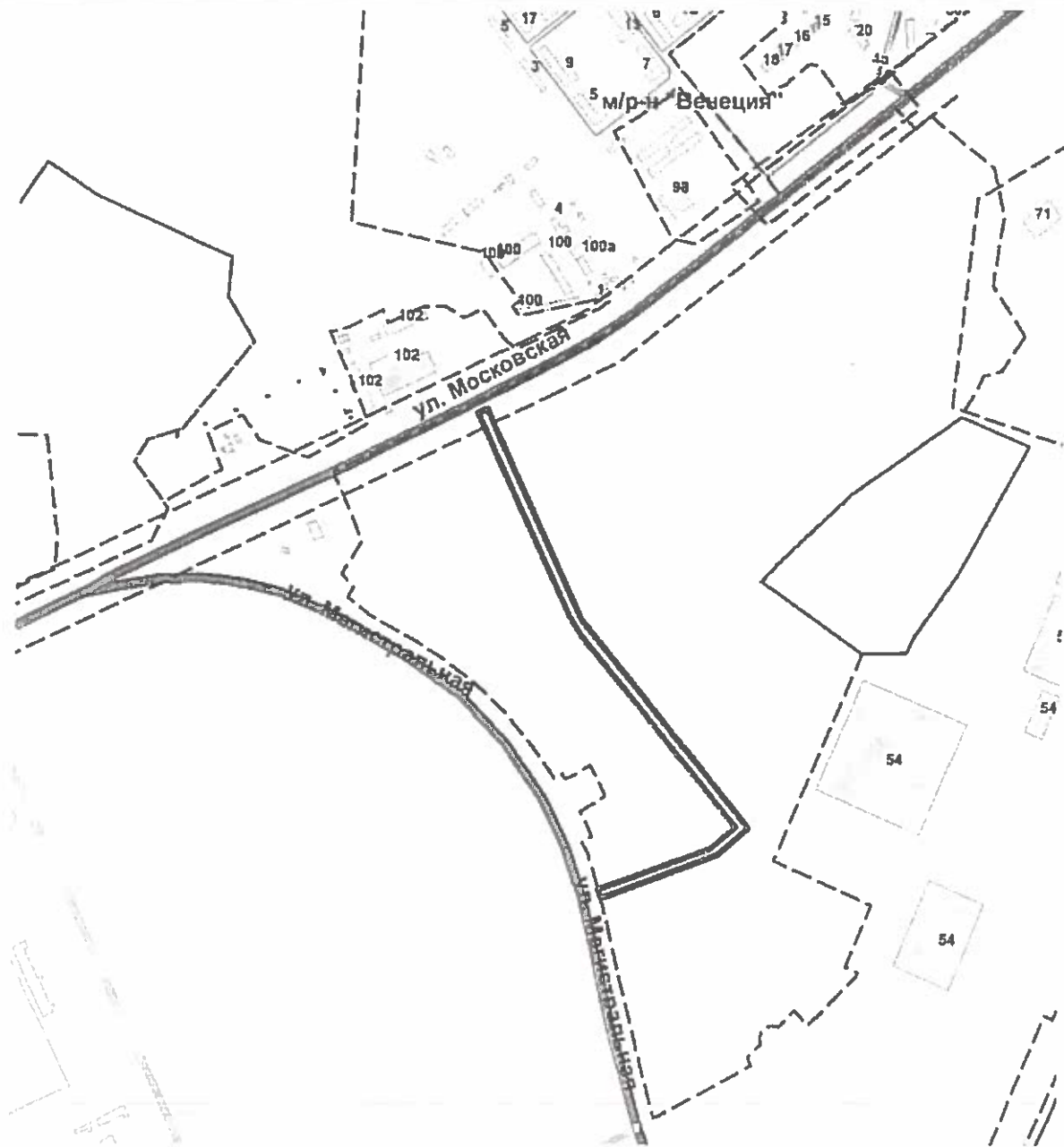


Приложение 2  
к решению Думы города Костромы  
от 31 марта 2022 года № 54

**Географическая привязка к местности  
улицы Переславской**

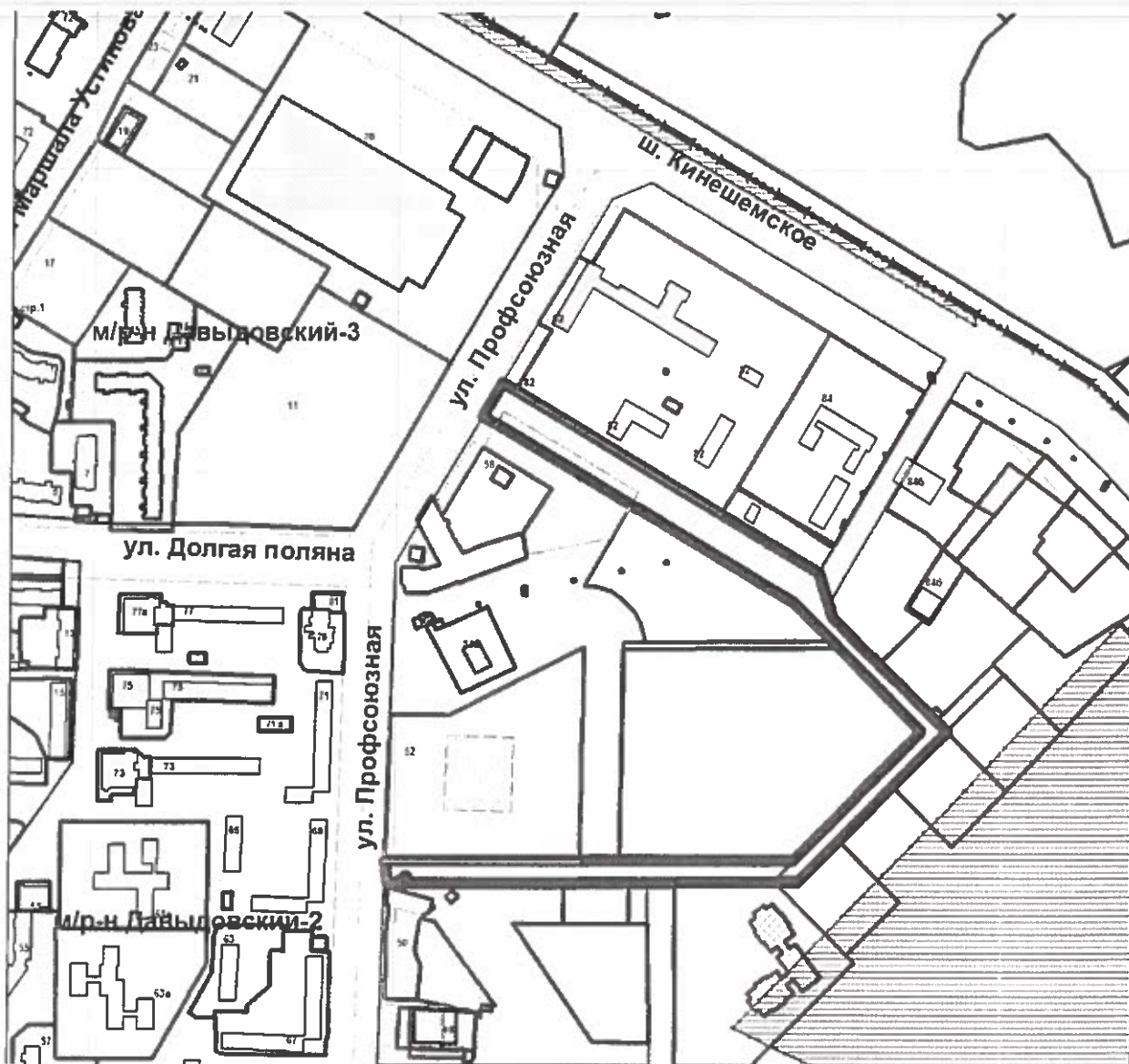


Географическая привязка к местности  
улицы Ростовской



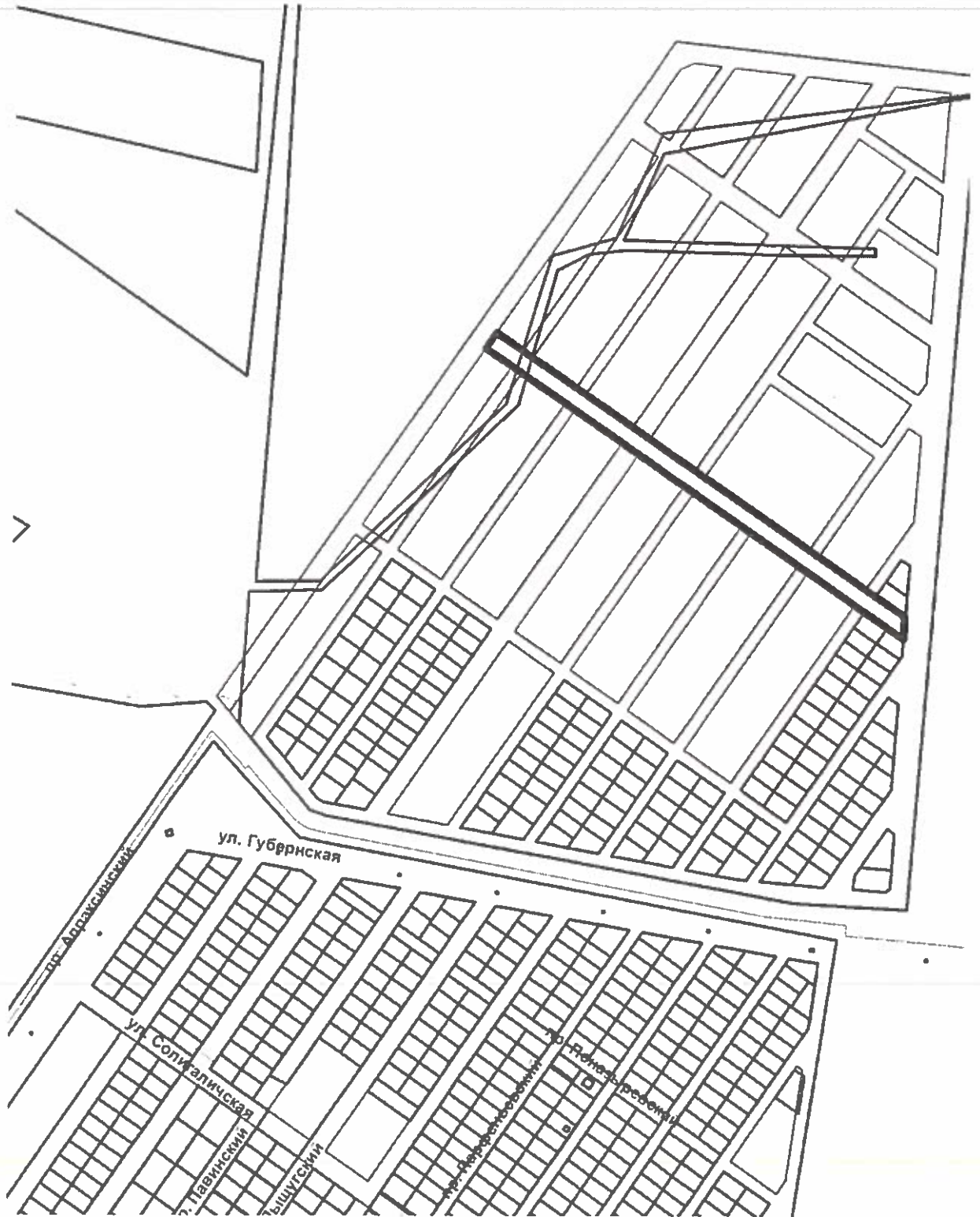
Приложение 4  
к решению Думы города Костромы  
от 31 марта 2022 года № 54

**Географическая привязка к местности  
улицы Валентины Плетневой**



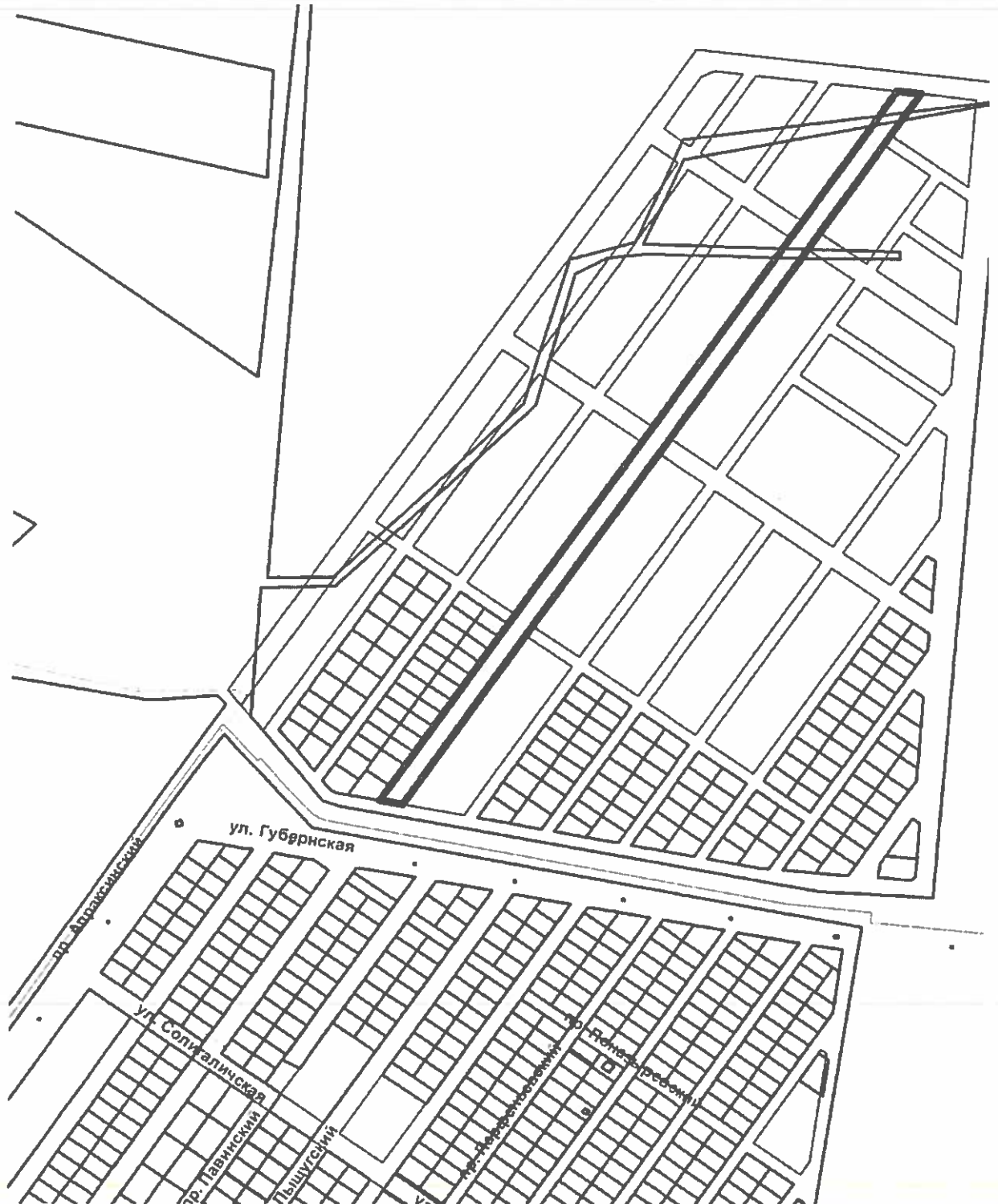
Приложение 5  
к решению Думы города Костромы  
от 31 марта 2022 года № 54

**Географическая привязка к местности  
улицы Волгоградской**



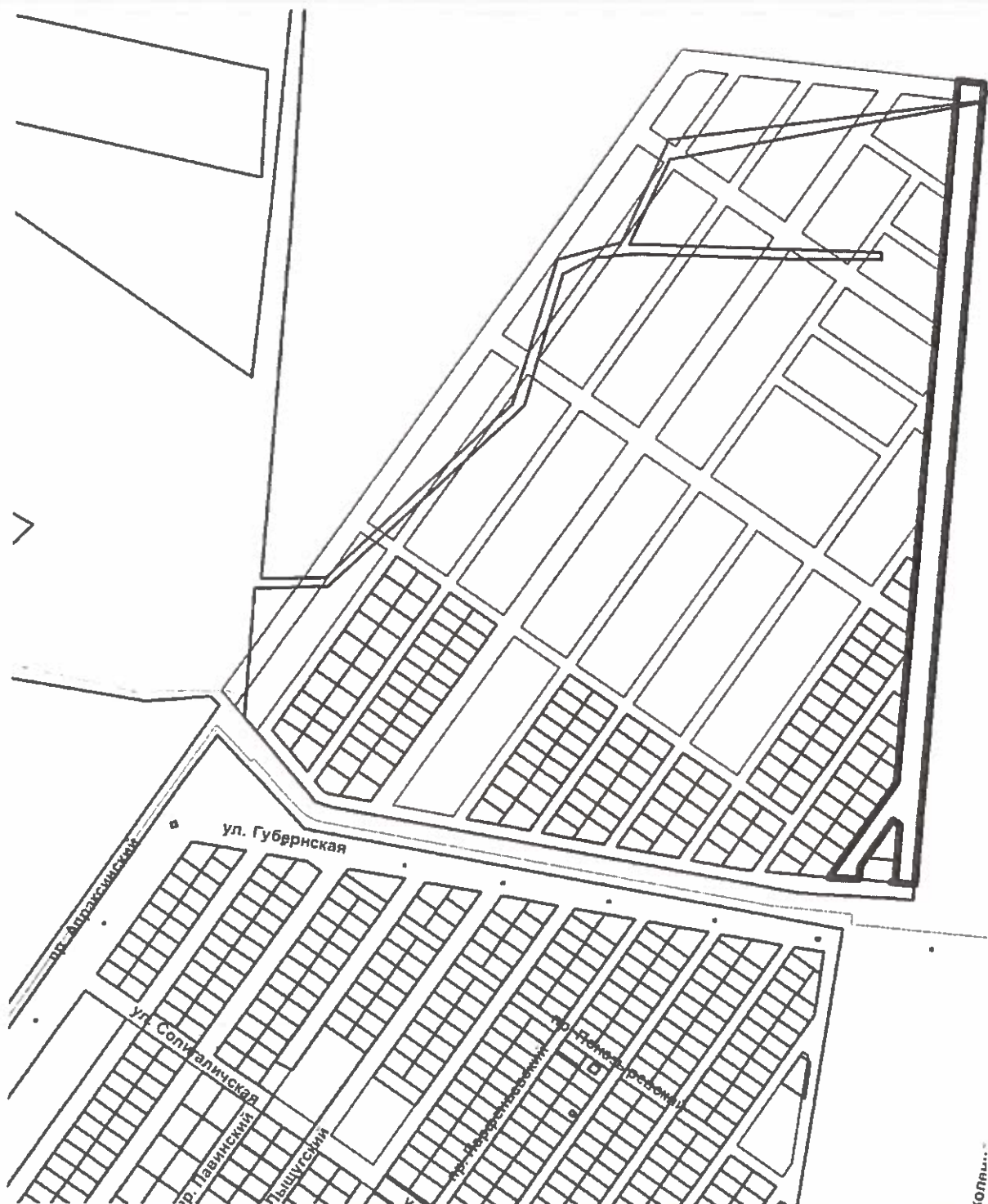
Приложение 6  
к решению Думы города Костромы  
от 31 марта 2022 года № 54

**Географическая привязка к местности  
улицы Нижегородской**



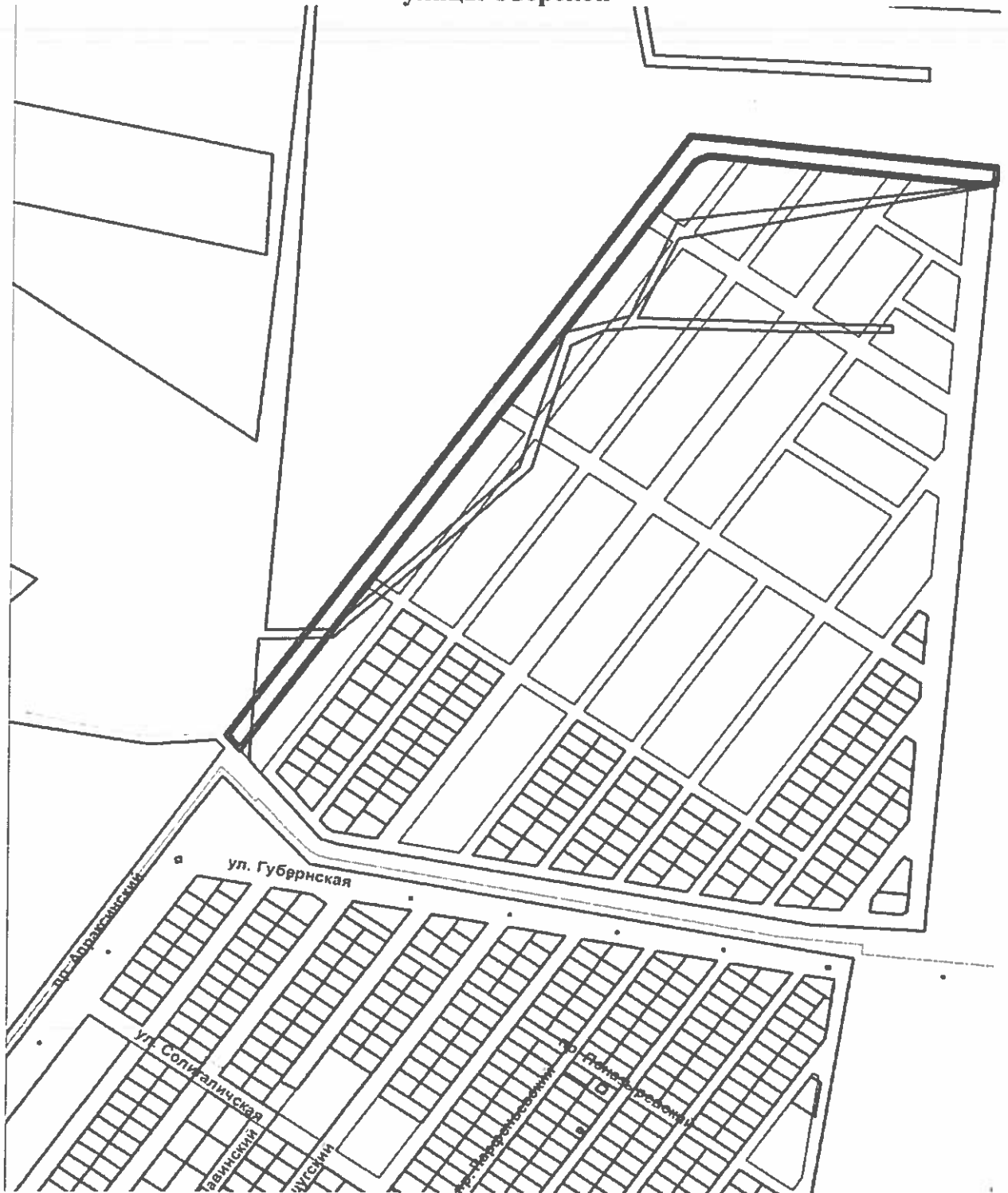


**Географическая привязка к местности  
улицы Самарской**



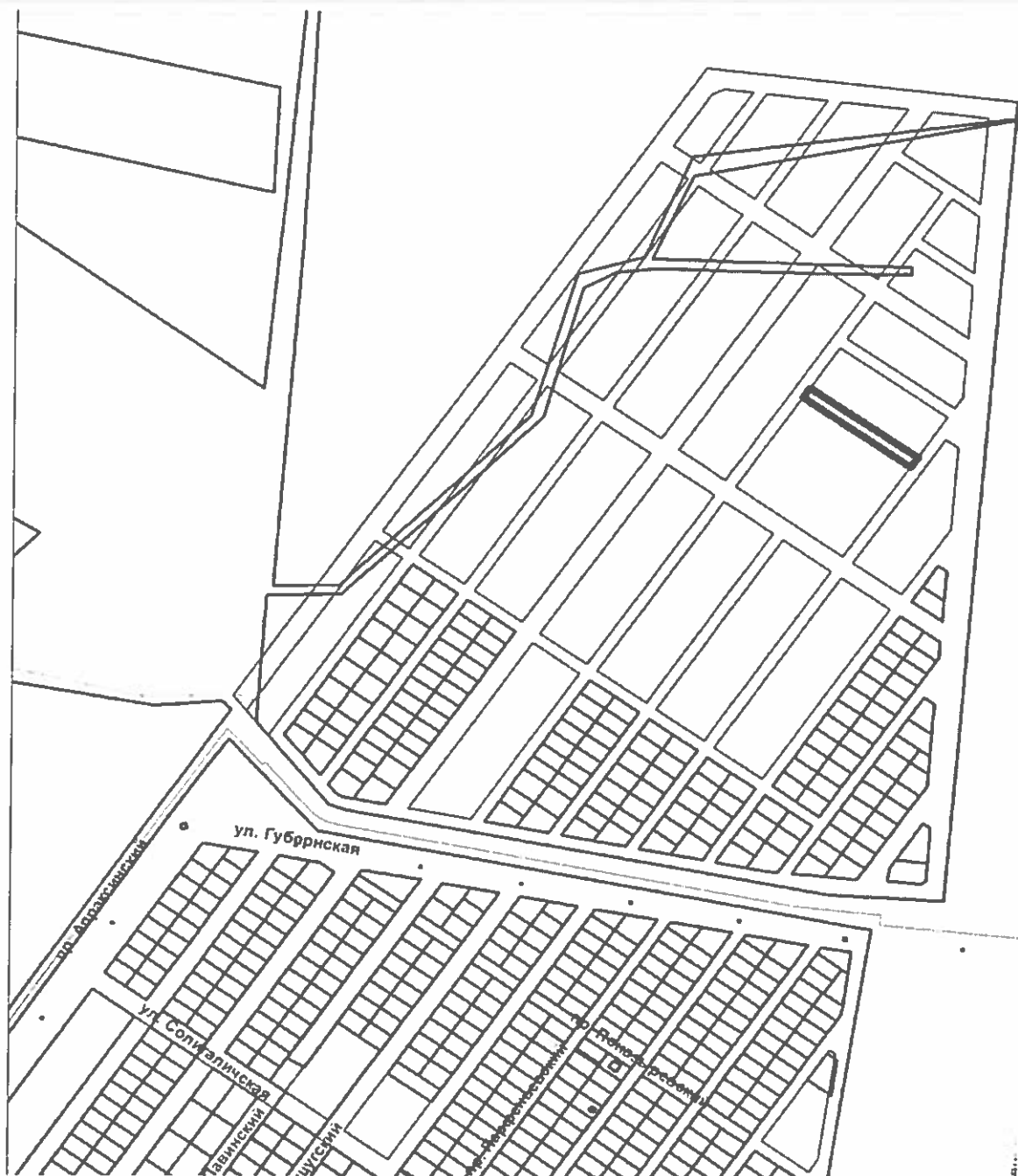
Приложение 8  
к решению Думы города Костромы  
от 31 марта 2022 года № 54

**Географическая привязка к местности  
улицы Тверской**



Приложение 9  
к решению Думы города Костромы  
от 31 марта 2022 года № 54

**Географическая привязка к местности  
проезда Вольского**



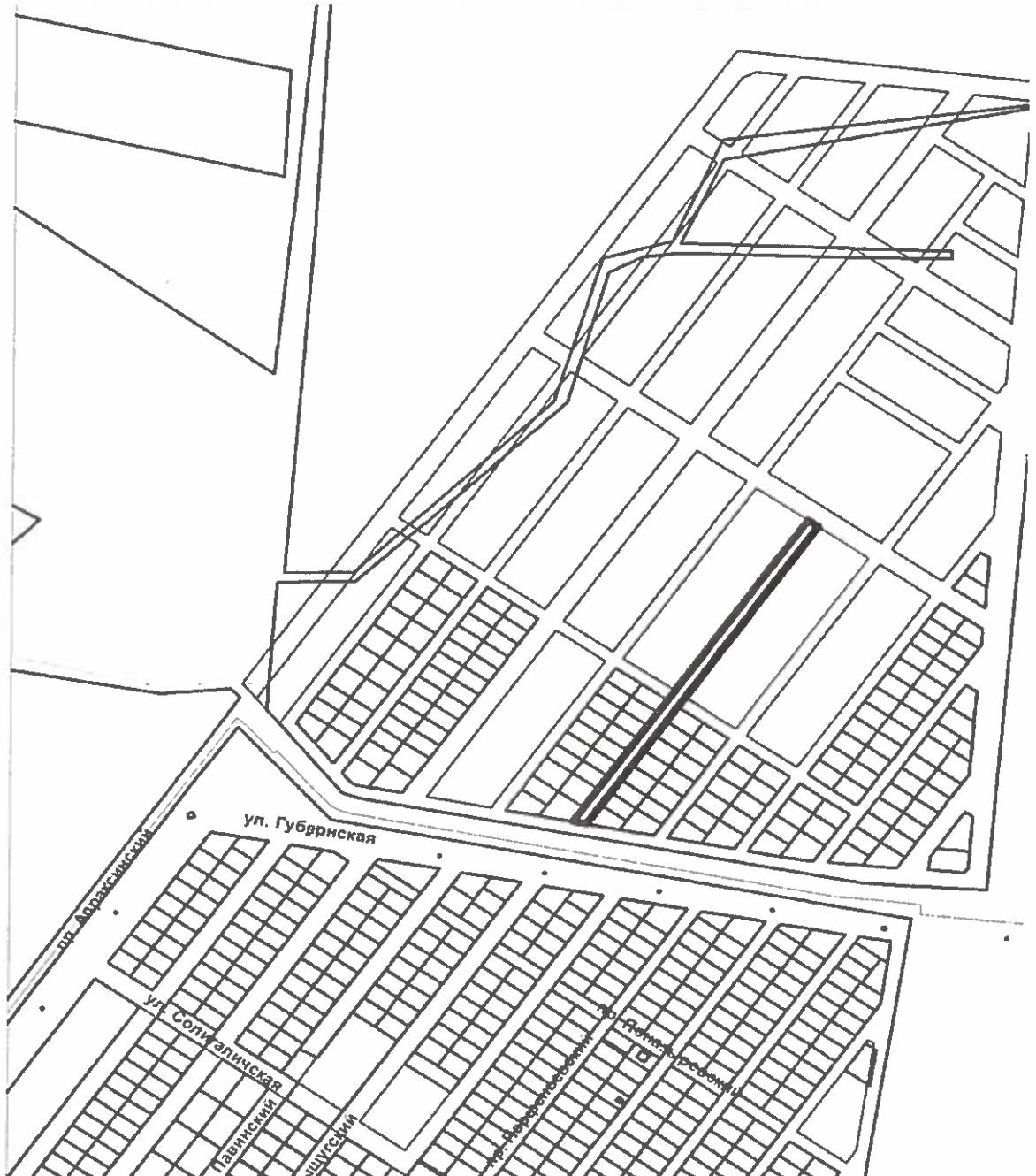
Приложение 10  
к решению Думы города Костромы  
от 31 марта 2022 года № 54

**Географическая привязка к местности  
проезда Городецкого**



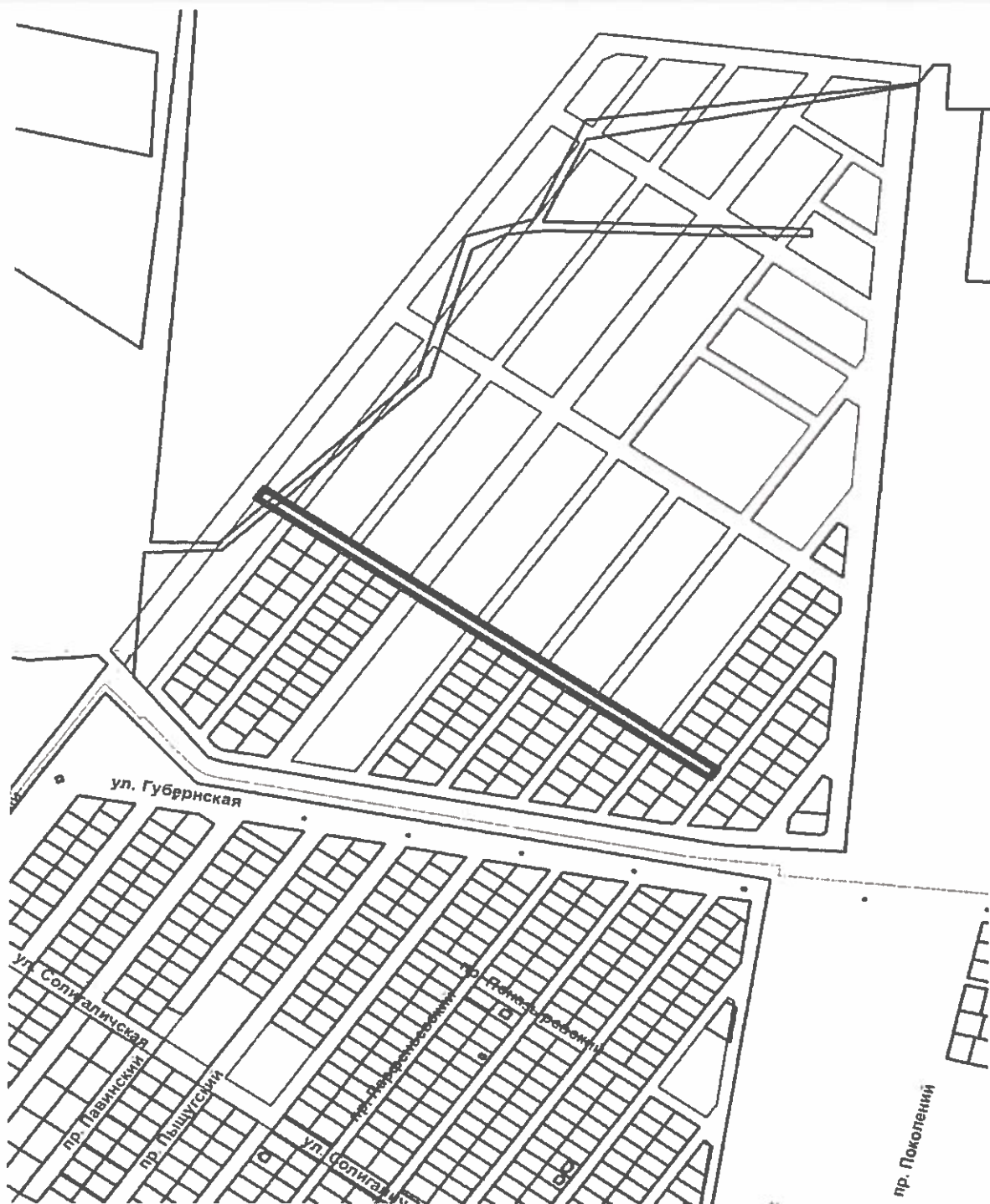
Приложение 11  
к решению Думы города Костромы  
от 31 марта 2022 года № 54

**Географическая привязка к местности  
проезда Зеленодольского**



Приложение 12  
к решению Думы города Костромы  
от 31 марта 2022 года № 54

**Географическая привязка к местности  
проезда Калязинского**



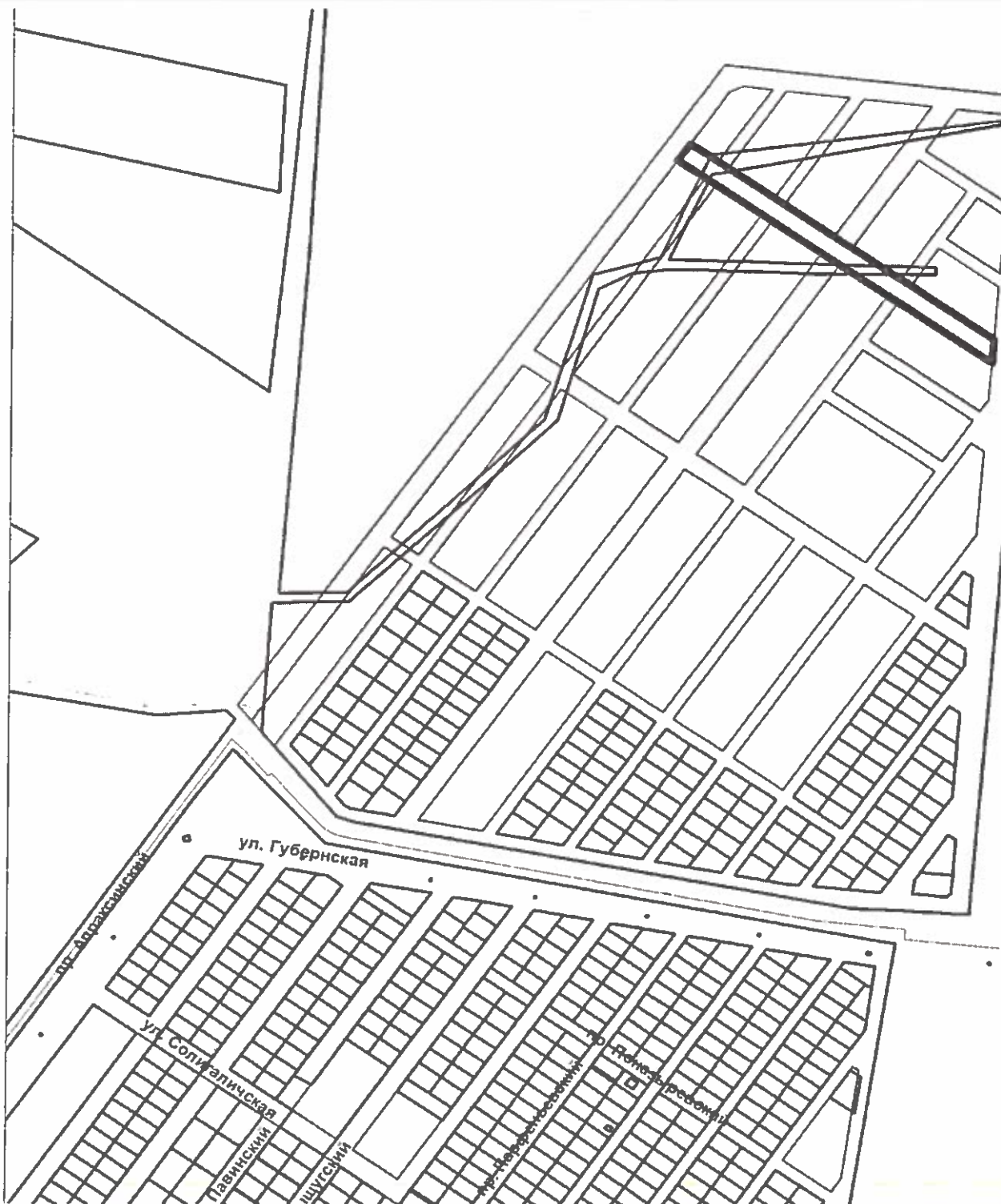
Приложение 13  
к решению Думы города Костромы  
от 31 марта 2022 года № 54

**Географическая привязка к местности  
проезда Камышинского**



Приложение 14  
к решению Думы города Костромы  
от 31 марта 2022 года № 54

**Географическая привязка к местности  
проезда Селигерского**





Приложение 15  
к решению Думы города Костромы  
от 31 марта 2022 года № 54

**Географическая привязка к местности  
проезда Угличского**

