

ОБЪЯВЛЕНИЕ

На основании обращения Покровского Ю. С. по вопросу согласования Схемы ограждения земельных участков по адресу: город Кострома, улица Мясницкая, 19д, во исполнение пункта 3 статьи 4 Порядка согласования Схемы ограждения земельного участка на территории города Костромы, утвержденного решением Думы города Костромы от 4 декабря 2014 года № 233, Администрацией города Костромы проводится изучение мнения заинтересованных лиц по вопросу установки ограждения на земельных участках по адресу: город Кострома, улица Мясницкая, 19д, согласно Схеме ограждения земельных участков.

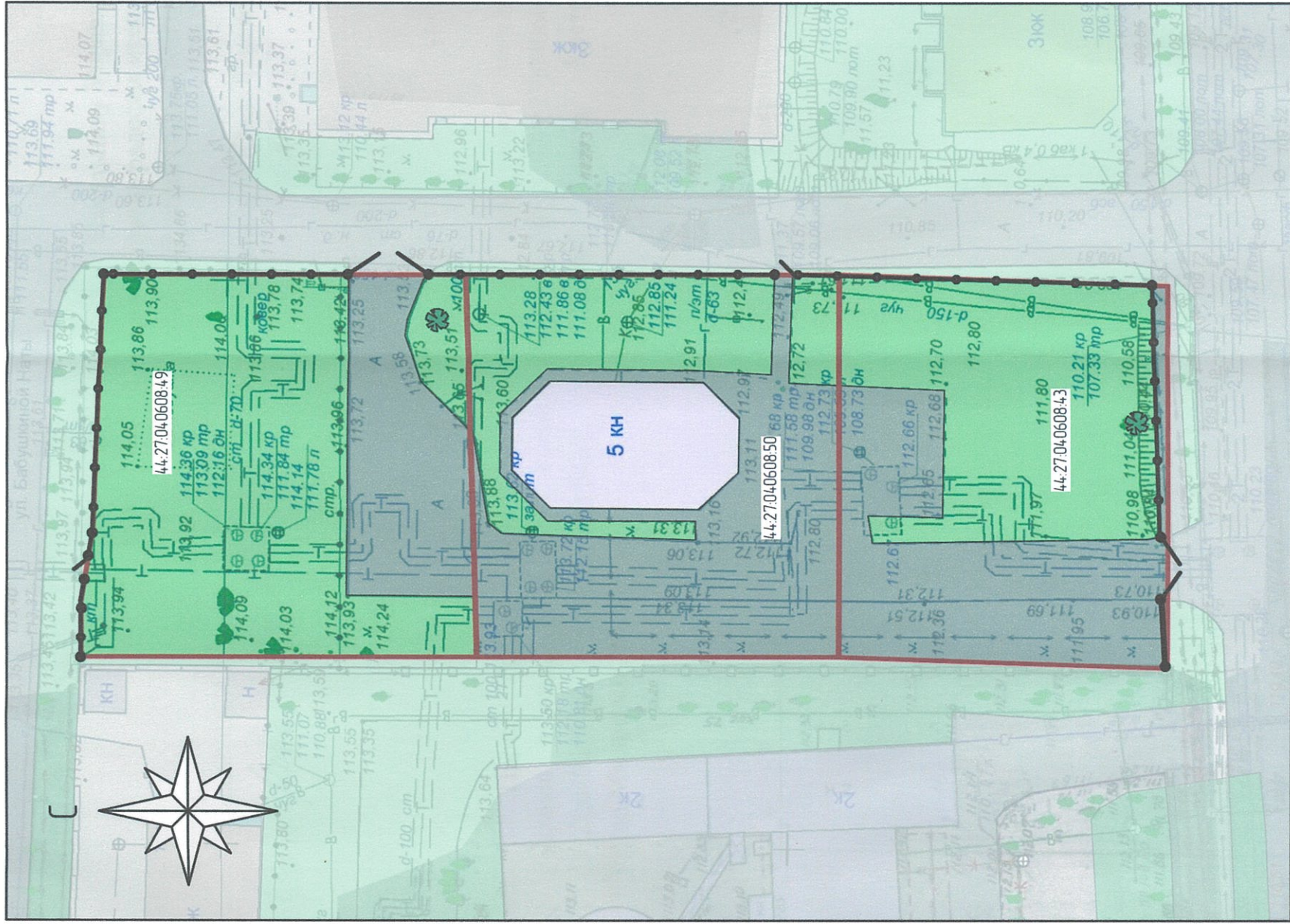
Предложения и рекомендации по данному вопросу принимаются Управлением архитектуры и градостроительства в письменной форме до 7 апреля 2022 года по адресу: площадь Конституции, 2, кабинеты № 406, 419, либо по адресу электронной почты: SemenovaOA@gradkostroma.ru. Контактный номер телефона: 8 (4942) 42 66 81.

Начальник Управления,
Главный архитектор города Костромы



А. В. Козырев

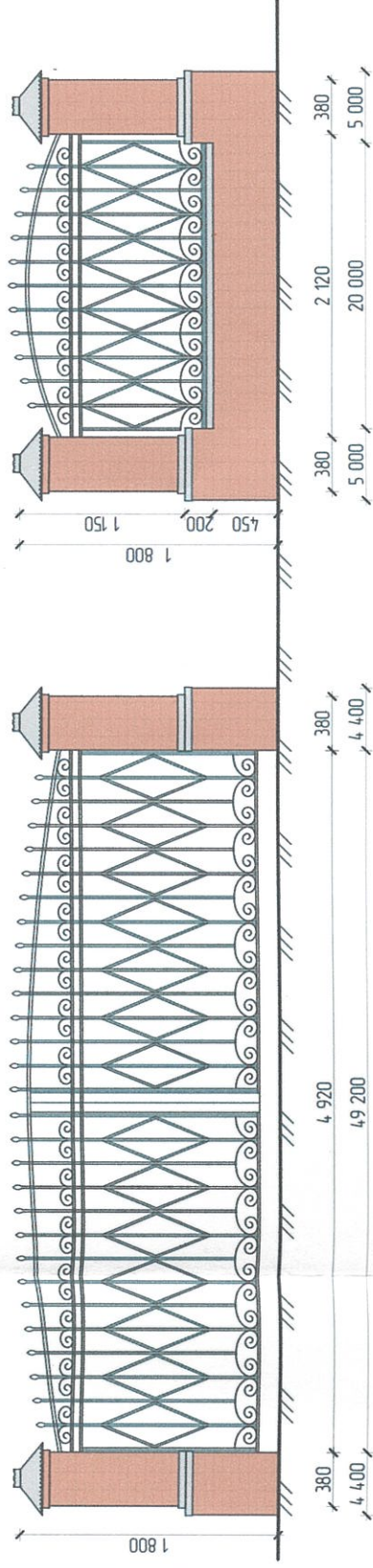
Семенова Оксана Андреевна
8(4942)42 66 81



Фрагмент ограждения территории

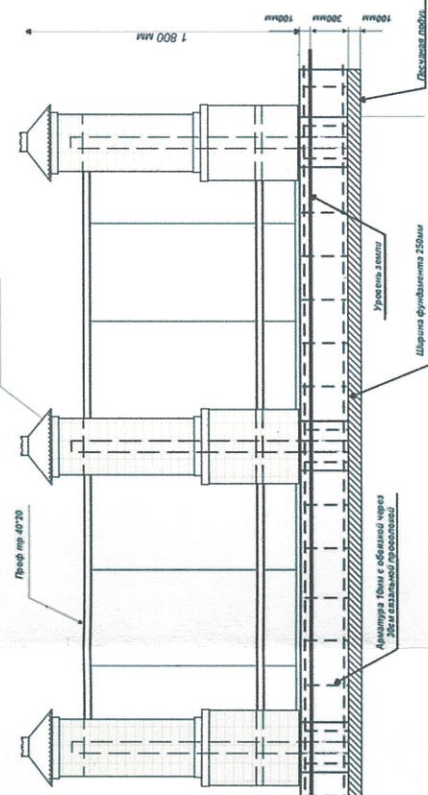
Фрагмент ворот

Фрагмент ограждения



Типовое решение установки забора с кирпичными столбами высотой 1,8; 2м

Фрагмент калитки



Фрагмент аналога ограждения исторической части для производственных зданий в г. Костроме на ул. Ленина, дом 14



Условные обозначения

№	Обозначение	Наименование
1		граница земельного участка
2		проектируемое ограждение
3		существующее ограждение
4		существующее твердое покрытие
5		озеленение
6		существующие деревья

Примечание:
 - Принимаемые строительные материалы должны отвечать требованиям Государственных стандартов Российской Федерации, санитарно-гигиеническим требованиям, требованиям пожаробезопасности и иметь соответствующие сертификаты;
 - Столбы выложить из красного кирпича;
 - Решетка в металлическом исполнении;
 - Узлы конструкции решетки прорабатываются заказчиком при разработке детального конструктива по отдельному проекту;
 - Размеры конструкции уточняются в процессе разработки детального конструктива и по месту.

Ограждение территории земельных участков с кадастровыми номерами 44:27:04:0608:43; 44:27:04:0608:50; 44:27:04:0608:49 по адресу: город Кострома, улица Мясницкая, 19 д

Изм	Кол	Лист	№ док	Дата	Стадия	Лист	Листов
<p>Гл. спец. Рук. зр. Проверил Проектировал Н. контр.</p>							
<p>Схема ограждения земельного участка М 1:500</p>							

