

ОБЪЯВЛЕНИЕ

На основании обращения Воробьева Д. В. по вопросу согласования Схемы ограждения земельного участка по адресу: город Кострома, улица Беговая, 12, во исполнение пункта 3 статьи 4 Порядка согласования Схемы ограждения земельного участка на территории города Костромы, утвержденного решением Думы города Костромы от 4 декабря 2014 года № 233, Администрацией города Костромы проводится изучение мнения заинтересованных лиц по вопросу установки ограждения на земельном участке по адресу: город Кострома, улица Беговая, 12, согласно Схеме ограждения земельного участка.

Предложения и рекомендации по данному вопросу принимаются Управлением архитектуры и градостроительства в письменной форме до 6 января 2022 года по адресу: площадь Конституции, 2, кабинеты № 406, 419, либо по адресу электронной почты: SemenovaOA@gradkostroma.ru. Контактный номер телефона: 8 (4942) 42 66 81.

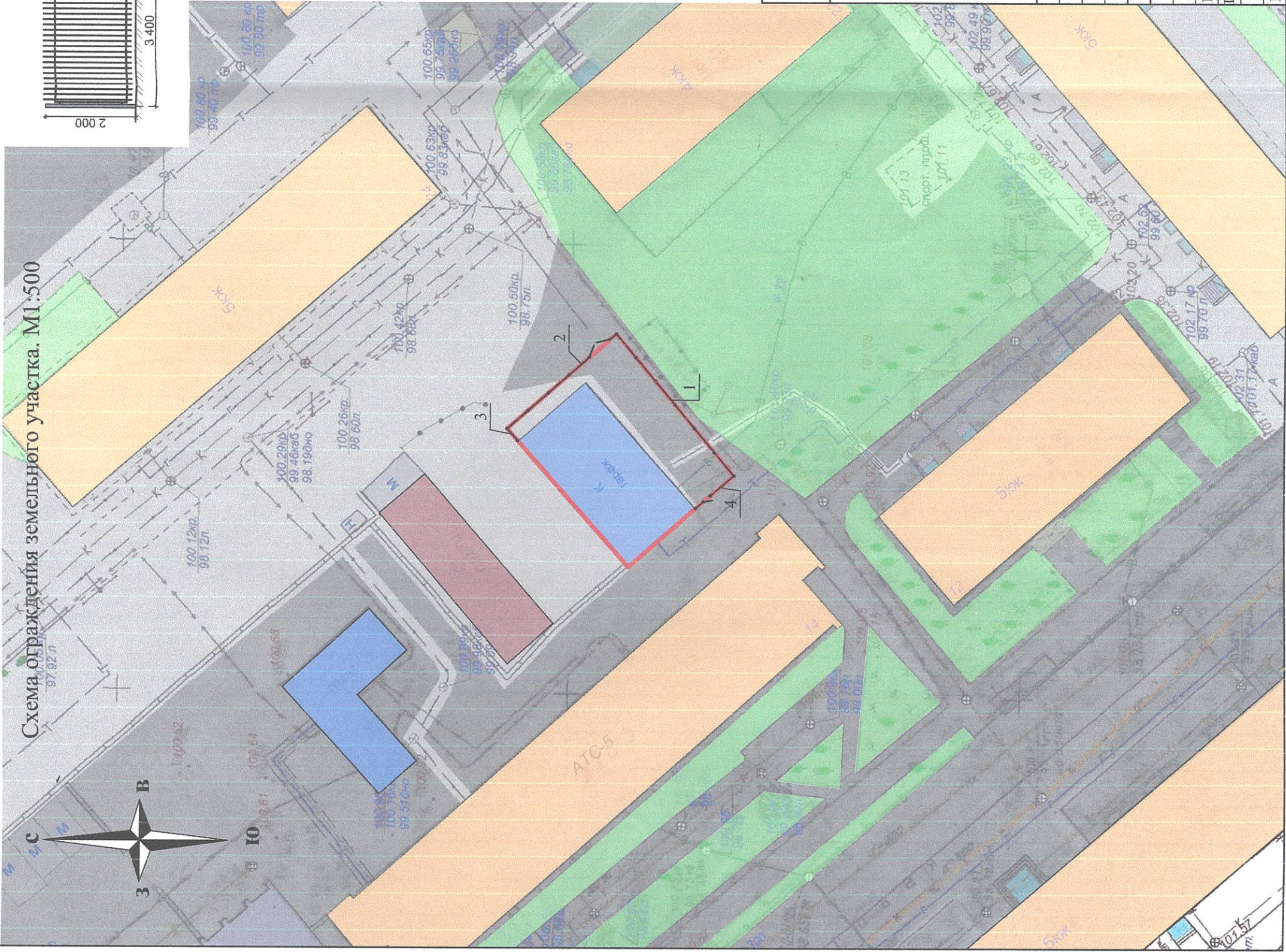
Начальник Управления,
главный архитектор города



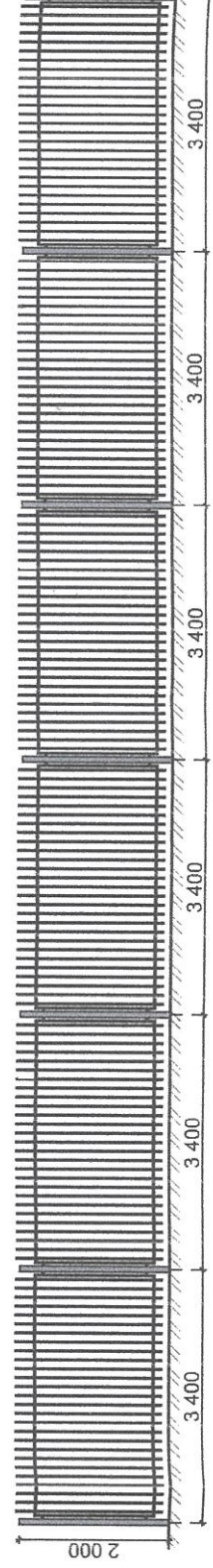
А. В. Козырев

Семенова Оксана Андреевна
8(4942)42 66 81

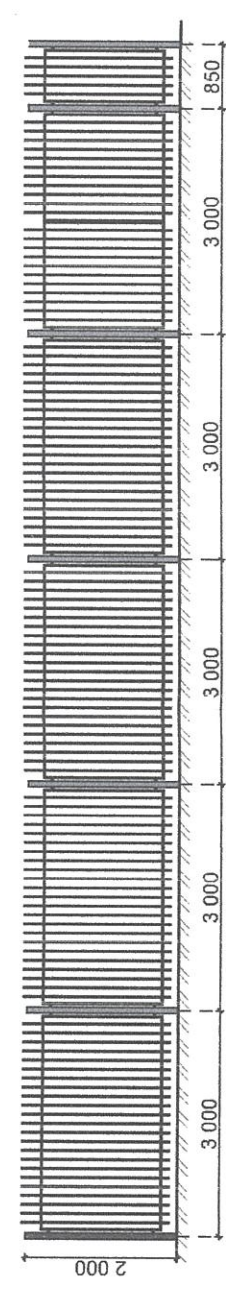
Схема ограждения земельного участка. М1:500



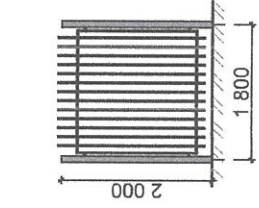
Фрагмент ограждения №1



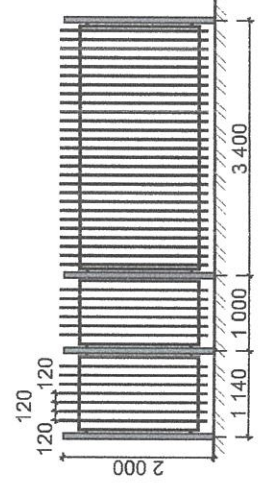
Фрагмент ограждения №2



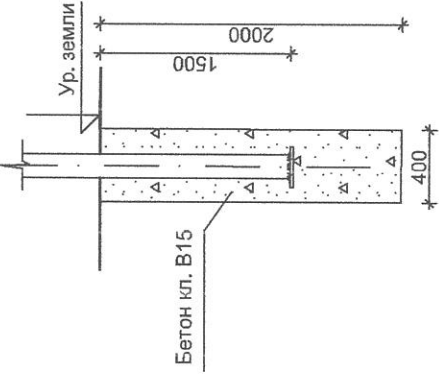
Фрагмент ограждения №3



Фрагмент ограждения №4



Деталь устройства фундамента ограждения на металлических столбах



Условные обозначения

№ п/п	Наименование	Примечание
1	Граница земельного участка с кадастровым номером 44:27:040420:38	Ограждение выполнять из металлического профиля квадратного сечения 20x20 мм
2	Проектируемое ограждение	стойка металлическая труба диаметром 80 мм.
3	Существующее твердое покрытие	
4	Озеленение	

Заказчик:

Схема размещения ограждения на земельном участке с кадастровым номером 44:27:040420:38 по адресу: Московская область, город Кострома, улица Вегетарная, 12

Изм.	Кол.уч.	Лист	№ док.	Подпись	Дата
				Васова	
				Куркина	
				Куркин	




Схема ограждения земельного участка, М1:500