

Сообщение о возможном установлении публичного сервитута в отношении земель, расположенных в кадастровом квартале 44:27:020507, имеющих местоположение: город Кострома, в районе домов 7, 9 по улице Валентина Зайцева

Управлением имущественных и земельных отношений Администрации города Костромы в рамках полномочий по установлению публичного сервитута в отношении земельных участков и (или) земель, расположенных в границах городского округа города Костромы, рассматривается ходатайство публичного акционерного общества «Россети Центр» (филиал ПАО «Россети Центр» - «Костромаэнерго») об установлении публичного сервитута в отношении земель, расположенных в кадастровом квартале 44:27:020507, имеющих местоположение: г. Кострома, в районе домов 7, 9 по улице Валентина Зайцева, в целях размещения объектов электросетевого хозяйства (воздушная линия 0,4 кВ).

Заинтересованные лица могут ознакомиться с поступившим ходатайством об установлении публичного сервитута и прилагаемым к нему описанием местоположения границ публичного сервитута по адресу: г. Кострома, пл. Конституции, д. 2, каб. 303, приёмное время: вторник с 09:00 по 13:00, четверг с 14:00 по 18:00, по телефону: (4942) 42-66-71, а также подать заявления об учете прав на земельный участок в течение тридцати дней со дня опубликования настоящего сообщения.

Правообладатели земельного участка, если их права не зарегистрированы в Едином государственном реестре недвижимости, подавшие заявления об учете прав на земельные участки по истечении указанного срока, несут риски невозможности обеспечения их прав в связи с отсутствием информации о таких лицах и их правах на земельный участок.

Сообщение о поступившем ходатайстве об установлении публичного сервитута размещено в информационно-телекоммуникационной сети «Интернет» на официальном сайте администрации города Костромы, имеющим доменное имя <http://www.gradkostroma.ru>.

Описание местоположения границ публичного сервитута прилагается в графической форме.

ОПИСАНИЕ МЕСТОПОЛОЖЕНИЯ ГРАНИЦ

Публичный сервитут для размещения воздушной линии 0,4 кВ Костромская обл., г. Кострома

(наименование объекта, местоположение границ которого описано (далее - объект))

Раздел 1

Сведения об объекте

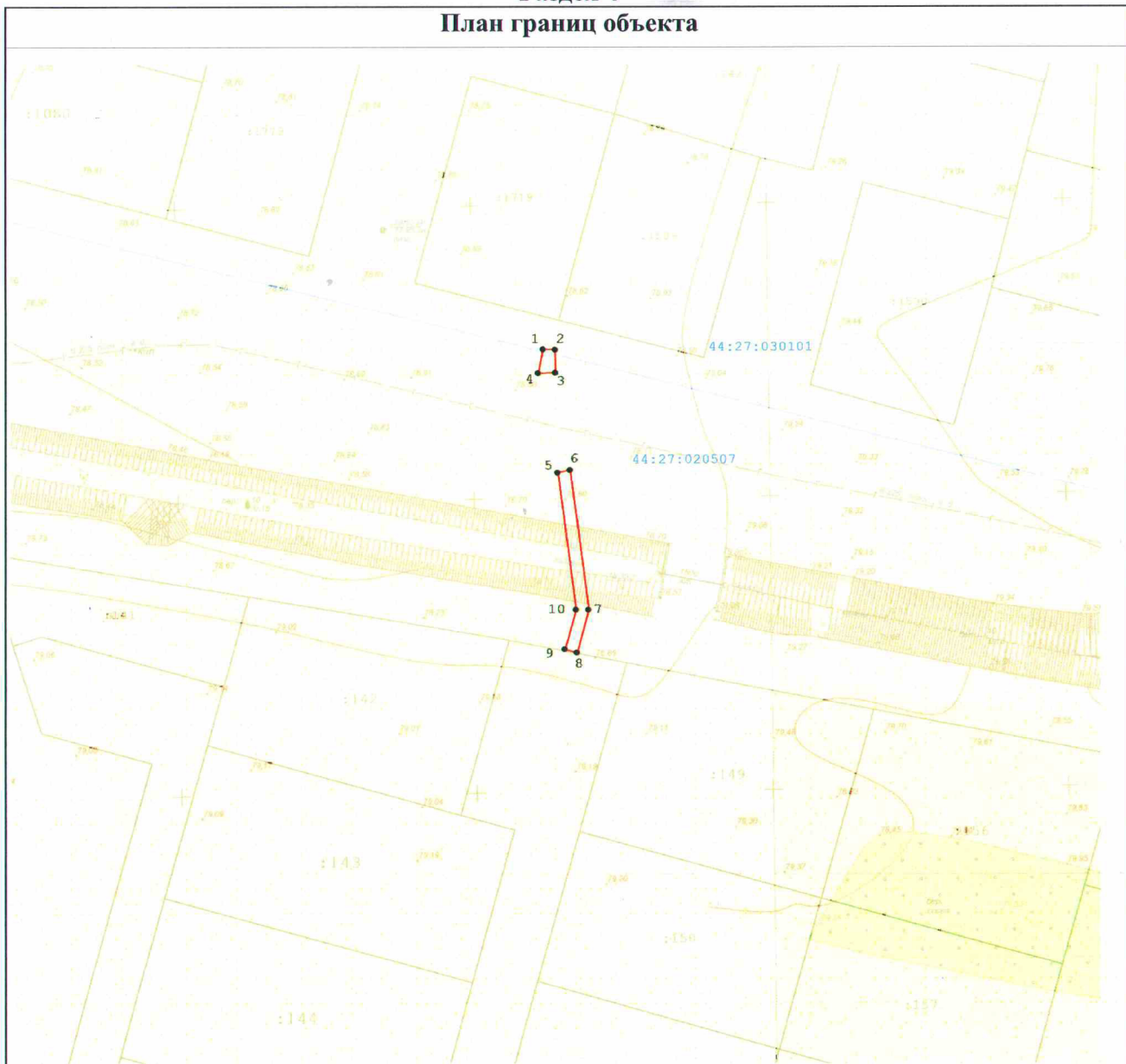
№ п/п	Характеристики объекта	Описание характеристик
1	2	3
1	Местоположение объекта	—
2	Площадь объекта ± величина погрешности определения площади ($P \pm \Delta P$)	$67 \text{ м}^2 \pm 3 \text{ м}^2$
3	Иные характеристики объекта	Вид объекта реестра границ: Зона с особыми условиями использования территории Содержание ограничений использования объектов недвижимости в пределах зоны или территории: Публичный сервитут; ограничение в использовании частей земельных участков, в отношении которых установлен публичный сервитут, определяются согласно Постановления Правительства РФ от 24.02.2009г. №160 "О порядке установления охранных зон объектов электросетевого хозяйства и особых условий использования земельных участков, расположенных в границах таких зон"

Раздел 2

Сведения о местоположении границ объекта







1. Система координат МСК-44, зона 1					
2. Сведения о характерных точках границ объекта					
Обозначение характерных точек границ	Координаты, м		Метод определения координат характерной точки	Средняя квадратическая погрешность положения характерной точки (Mt), м	Описание обозначения точки на местности (при наличии)
	X	Y			
1	2	3	4	5	6
1	296 966,21	1 213 697,55	Метод спутниковых геодезических измерений (определений)	0,10	—
2	296 966,16	1 213 699,46		0,10	
3	296 962,44	1 213 699,48		0,10	
4	296 962,38	1 213 696,77		0,10	
1	296 966,21	1 213 697,55		0,10	
5	296 946,36	1 213 699,87	Метод спутниковых геодезических измерений (определений)	0,10	—
6	296 946,78	1 213 701,82		0,10	
7	296 924,28	1 213 704,79		0,10	
8	296 917,43	1 213 702,92		0,10	
9	296 917,97	1 213 701,00		0,10	
10	296 924,28	1 213 702,79		0,10	
5	296 946,36	1 213 699,87		0,10	
3. Сведения о характерных точках части (частей) границы объекта					
1	2	3	4	5	6
—	—	—	—	—	—

Раздел 4
План границ объекта



Масштаб 1:1 000

Используемые условные знаки и обозначения:

-  - Существующая часть границы, имеющиеся в ЕГРН сведения о которой достаточны для определения ее местоположения
-  - Проектная граница публичного сервитута
-  - Характерная точка границы, сведения о которой позволяют однозначно определить ее положение на местности
-  - Граница кадастрового квартала
-  - Граница зоны с особыми условиями использования территорий
-  - Обозначение зоны с особыми условиями использования территорий

44:07-6.303

Подпись



Дата

« 15 »

04

20

21 г.

Место для оттиска печати (при наличии) лица, составившего описание местоположения границ объекта

Прохождение границы		Описание прохождения границы
от точки	до точки	
1	2	3
1	1	По грунту