

ОБЪЯВЛЕНИЕ

На основании обращения генерального директора Общества с ограниченной ответственностью «УК «Империал44» А. М. Мишанина, по вопросу согласования Схемы ограждения земельного участка по адресу: город Кострома, улица Козуева, 3/46, во исполнение пункта 3 статьи 4 Порядка согласования Схемы ограждения земельного участка на территории города Костромы, утвержденного решением Думы города Костромы от 4 декабря 2014 года № 233, Администрацией города Костромы проводится изучение мнения заинтересованных лиц по вопросу установки ограждения на земельном участке по адресу: город Кострома, улица Козуева, 3/46, согласно Схеме ограждения земельного участка.

Предложения и рекомендации по данному вопросу принимаются Управлением архитектуры и градостроительства в письменной форме до 22 июля 2021 года по адресу: площадь Конституции, 2, кабинеты № 406, 416, либо по адресу электронной почты: SeменоваOA@gradkostroma.ru. Контактный номер телефона: 8 (4942) 42 70 72.

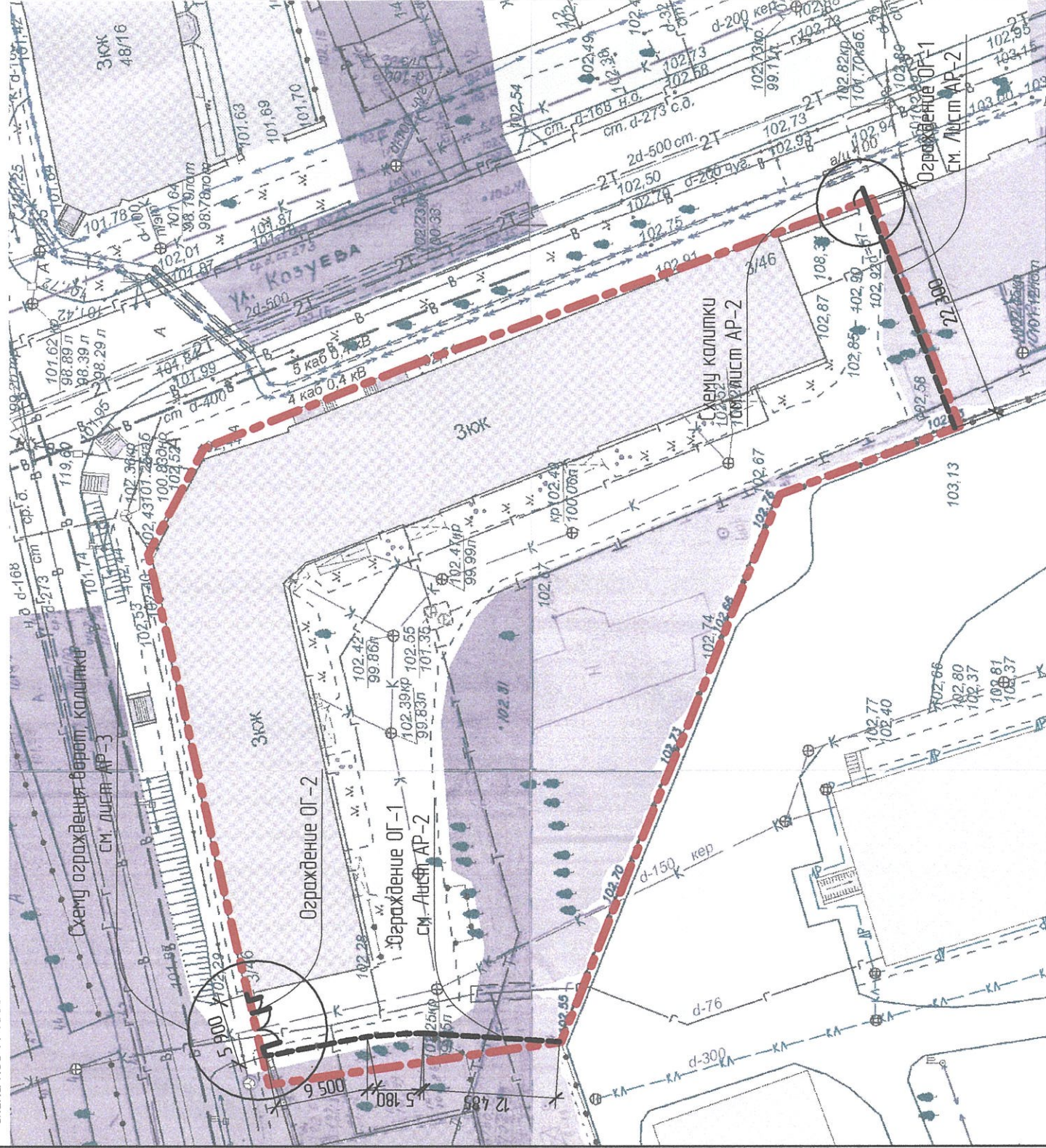
Начальник Управления,
главный архитектор города



А. В. Козырев

Семенова Оксана Андреевна
8(4942)42 66 81

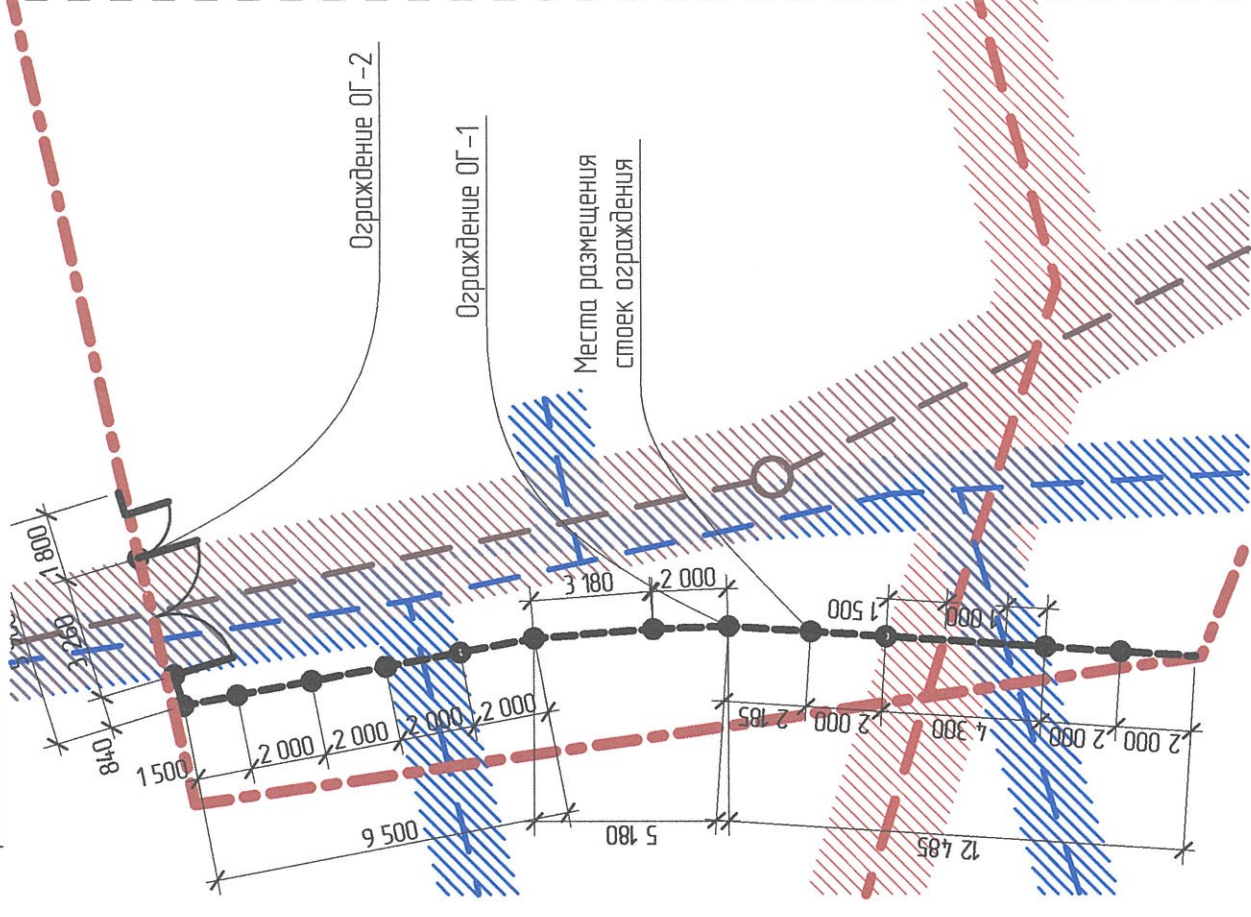
Схема ПЗУ М 1:500



Условные изображения и обозначения

Условные изобр. и обознач.	Наименование
	Граница земельного участка с кадастровым номером 44-27:04:0206:171
	Ограждение Тип 2
	Ограждение Тип 1
	Охранная зона канализации – 1,5 м.
	Охранная зона газа – 1,0 м.
	Охранная зона теплотрассы – 1,5 м.

Фрагмент схемы ПЗУ М 1:200



Технические решения, принятые в рабочих чертежах, соответствуют требованиям экологических, санитарно-гигиенических, противопожарных и других норм, действующих на территории Российской Федерации, и обеспечивают безопасность для жизни и здоровья людей, эксплуатации объекта при соблюдении предусмотренных рабочими чертежами мероприятий.

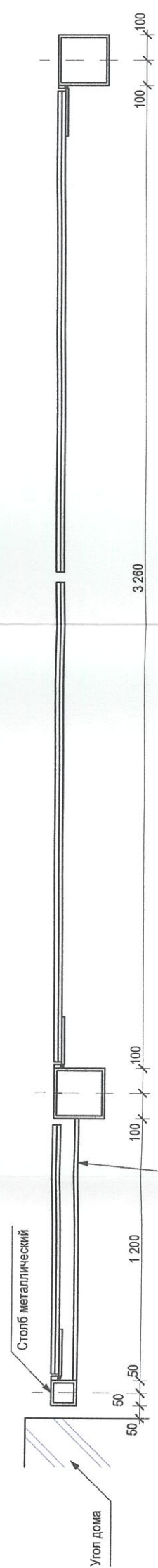
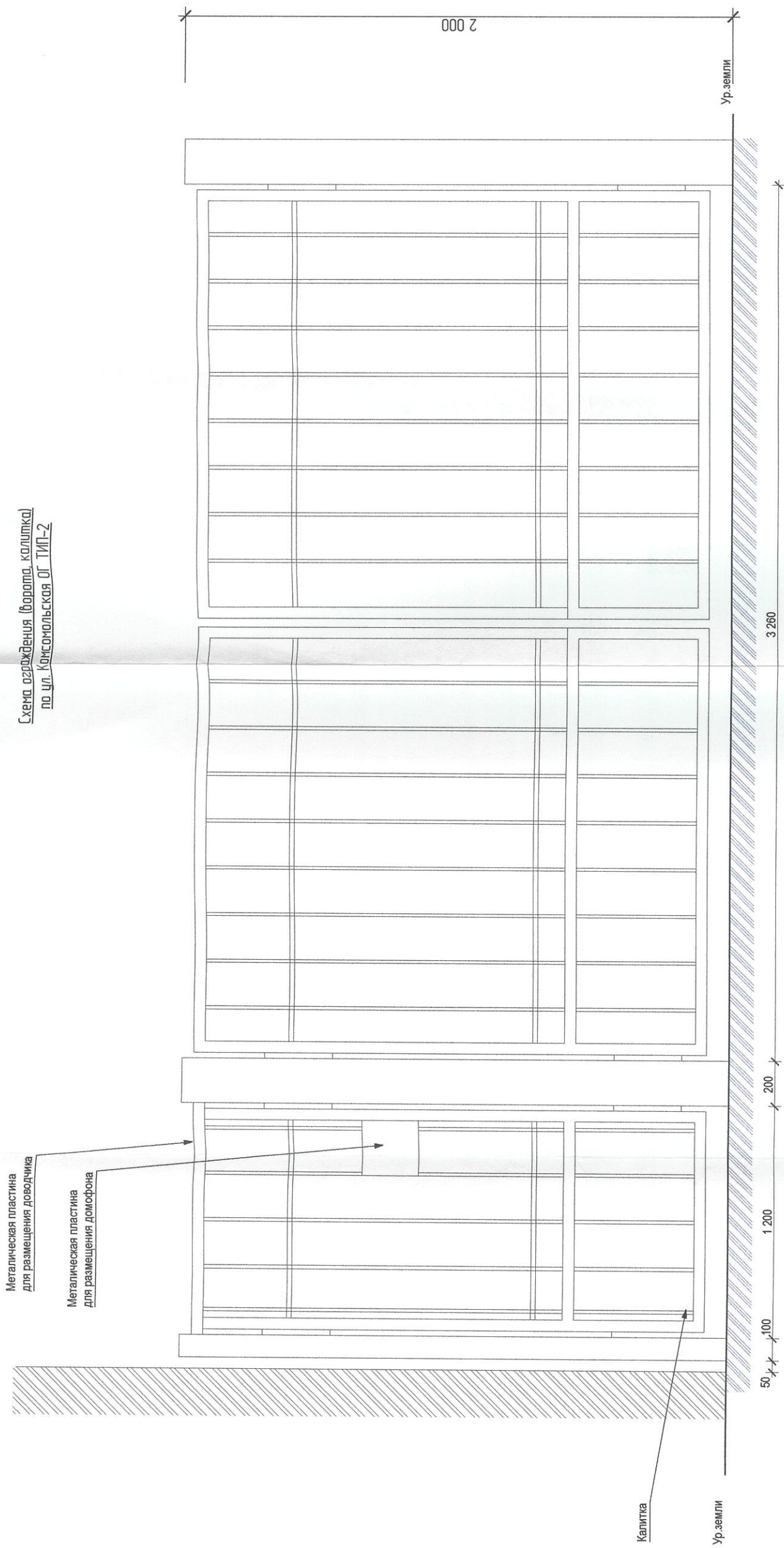
Главный инженер проекта

Гришайва Е. Г.



07/2018-ПЗУ		Схема благоустройства земельного участка по адресу: Костромская область, р-н Костромской, 2 Кострома, ул. Козубева, д 3/46	
Изм	Кол	Лист	№ док
Разработал	Шахов	Подпись	Дата
ГАП	Шахов		
ГИП	Гришайва		
Н. контр.	Шахова		
Схема планировочной организации земельного участка М 1:500		ООО "АРХИТЕКТУРНО-ГРАДОСТРОИТЕЛЬНЫЙ ЦЕНТР"	
Сладия	Лист	Листов	
П	1		

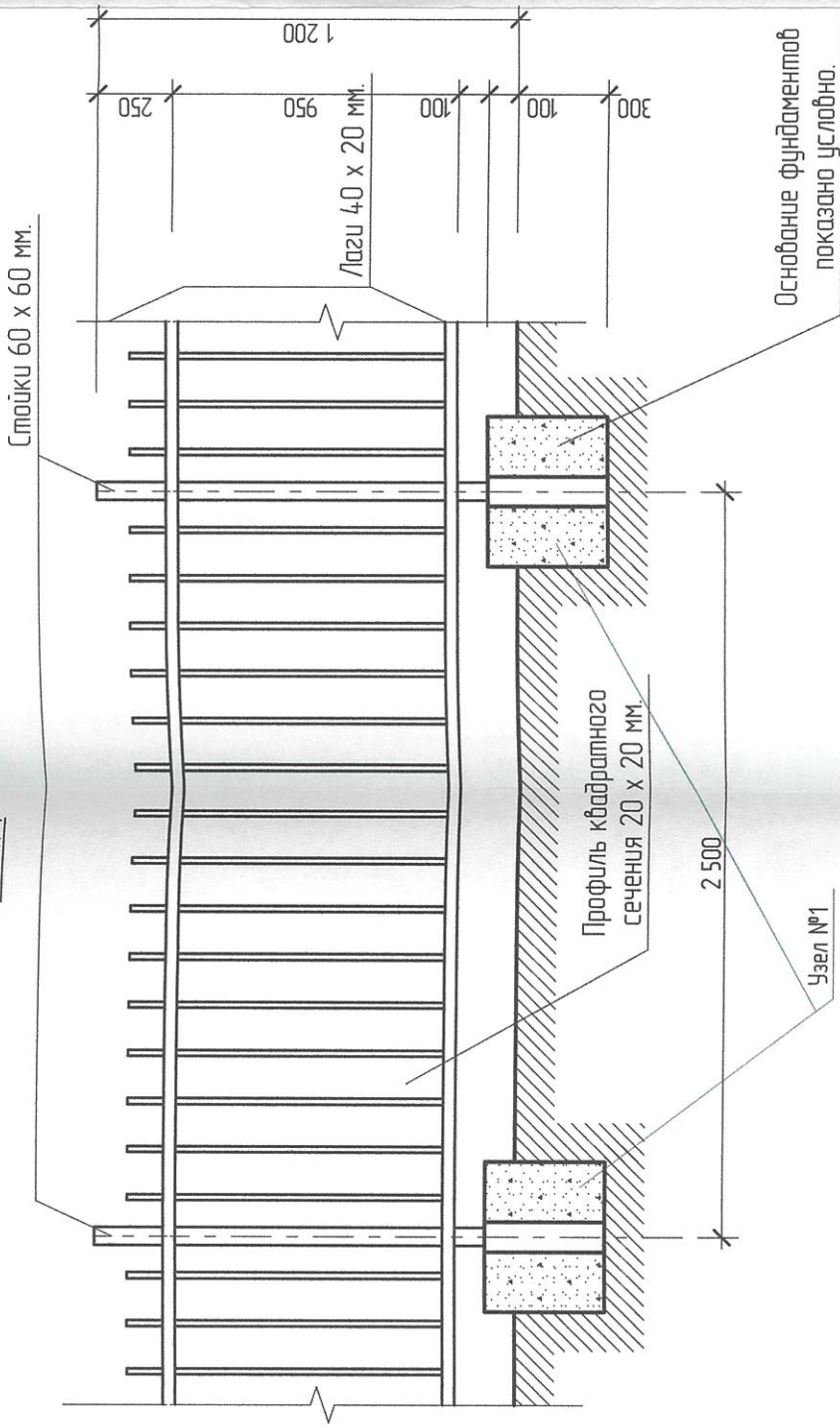
Схема ограждения (ворота, калитка)
по ул. Комсомольская СТ ТИП-2



1. Схема ограждения показана условно и отражает ориентировочные габаритные размеры которые могут отличаться от размеров ограждения установленного по факту, при этом необходимо соблюдать высоту ограждения по улицам - не более 2,0 м, высота ограждения внутри участка не более - 1,2 м.
2. При производстве работ разметку и монтаж ограждения выполнять с учетом существующих сетей инженерно-технических обеспечения обозначенных на плане.
3. Расстояния по горизонтали (в свету) от ближайших подземных инженерных сетей до зданий и сооружений следует принимать по таблице 15 СП 4.2-13330.2011. От сети канализации - 1,5 м, тепловых сетей - 1,5 м, сети газа - 1,0 м.
4. Фундаменты выполнять на основании отдельного разработанного проекта, с учетом веса выполненной секции.

05/2018-П3У		Схема благоустройство земельного участка по адресу: Костромская область, р-н Костромской, г Кострома, ул. Козеба, д 3/46			
Изм	Кол	Лист	№ док	Подпись	Дата
Разработал		Шахов		<i>Шахов</i>	
ГАП		Шахов		<i>Шахов</i>	
ГИП		Гришаева		<i>Гришаева</i>	
Н. контр.		Шахова		<i>Шахова</i>	
Секция ограждения ТИП-2		Слодия	Лист	Листов	
		П	3		
ООО "АРХИТЕКТУРНО-ГРАДОСТРОИТЕЛЬНЫЙ ЦЕНТР"					

Схема ограждения (оборота территории)
ОГ ТИП-1



Узел №1 крепления металлических стоек к фундаментной плите

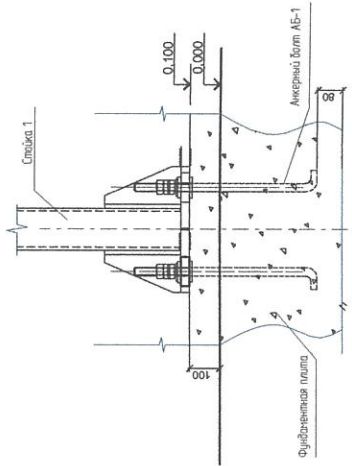
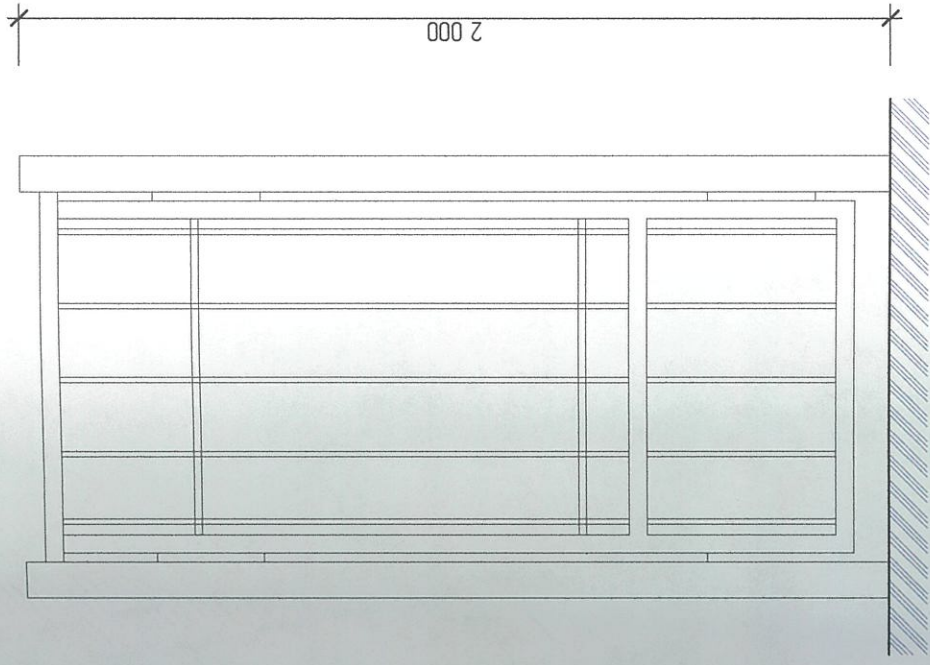


Схема ограждения (калитка)
по ул. Козьева ОГ ТИП-2



1. Схема ограждения показана условно и отражает ориентировочные габаритные размеры которые могут отличаться от размеров ограждения установленного по факту.
2. При производстве работ разметку и монтаж ограждения выполнять с учетом существующих сетей инженерно-технических обеспечения обозначенных на плане.
3. Расстояния по горизонтали (в свету) от ближайших подземных инженерных сетей до зданий и сооружений следует принимать по таблице 15 СП 4.2.13330.2011. От водопровода - 3 м, канализации - 1,5 м, электрического кабеля - 0,5 м.
4. Фундаменты выполнять на основании отдельного разработанного проекта, с учетом веса выполненной секции.

05/2018-ПЗУ

Схема благоустройства земельного участка по адресу:
Костромская область, р-н Костромской, г Кострома, ул. Козьева, д 3/46

Изм	Кол	Лист	№ док	Подпись	Дата
Разработал		Шахов		<i>Шахов</i>	
ГАП		Шахов		<i>Шахов</i>	
ГИП		Гришалева		<i>Гришалева</i>	
Н. контр.		Шахова		<i>Шахова</i>	
Секция ограждения ТИП-1					
ООО "АРХИТЕКТУРНО-ГРАДОСТРОИТЕЛЬНЫЙ ЦЕНТР"					
Стадия	Лист	Листов			
П	2				