

ОБЪЯВЛЕНИЕ

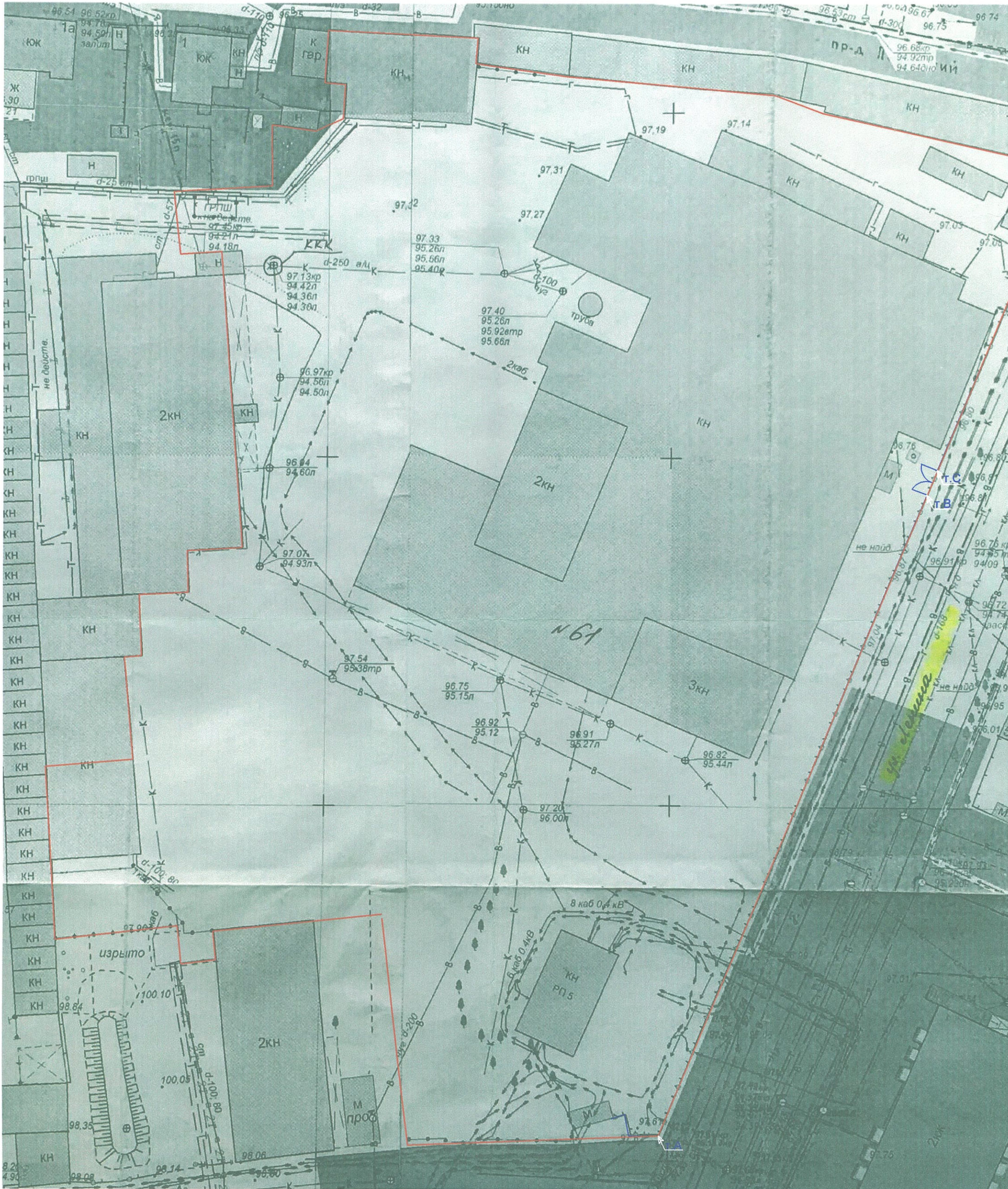
На основании обращения Общества с ограниченной ответственностью «Русский хлеб» по вопросу согласования Схемы ограждения земельного участка по адресу: город Кострома, улица Ленина, 61, во исполнение пункта 3 статьи 4 Порядка согласования Схемы ограждения земельного участка на территории города Костромы, утвержденного решением Думы города Костромы от 4 декабря 2014 года № 233, Администрацией города Костромы проводится изучение мнения заинтересованных лиц по вопросу установки ограждения на земельном участке по адресу: город Кострома, улица Ленина, 61, согласно Схеме ограждения земельного участка.

Предложения и рекомендации по данному вопросу принимаются Управлением архитектуры и градостроительства в письменной форме до 10 июня 2021 года по адресу: площадь Конституции, 2, кабинеты № 406, 416, либо по адресу электронной почты: SemanovaOA@gradkostroma.ru. Контактный номер телефона: 8 (4942) 42 70 72.

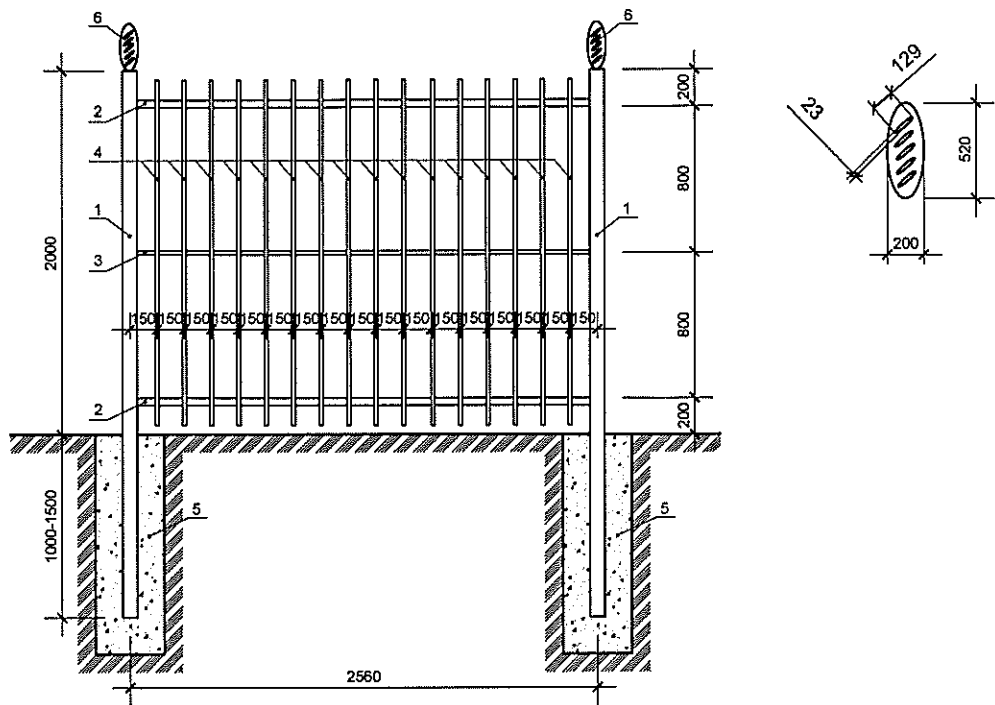
Исполняющий обязанности начальника Управления

Е. С. Янова

СХЕМА реконструируемого ограждения земельного участка по адресу: г. Кострома, ул. Ленина, д.61 Масштаб 1:500



- Граница реконструкции забора
- M Ворота распашные
- Граница земельного участка 44:27:040306:187 ,
от т.А до т.Д совпадает с границей
реконструкции забора



Спецификация элементов

Поз.	Обозначение	Наименование	Примечание
1	80x80x4, L= 3 000 -3500 мм	Стальная гнутая замкнутая сварная труба квадратного сечения по ГОСТ 30245-2003	
2	40x20x2, L= 2 480 мм	Стальная труба прямоугольного сечения по ГОСТ 8645-68	
3	20x20x2, L= 2 480 мм	Стальная труба прямоугольного сечения по ГОСТ 8645-68	
4	20x20x2, L= 1 900 мм	Стальная труба прямоугольного сечения по ГОСТ 8639-82	
5	-	Бетон тяжелый В15	
6	ИД	Изделие декоративное	

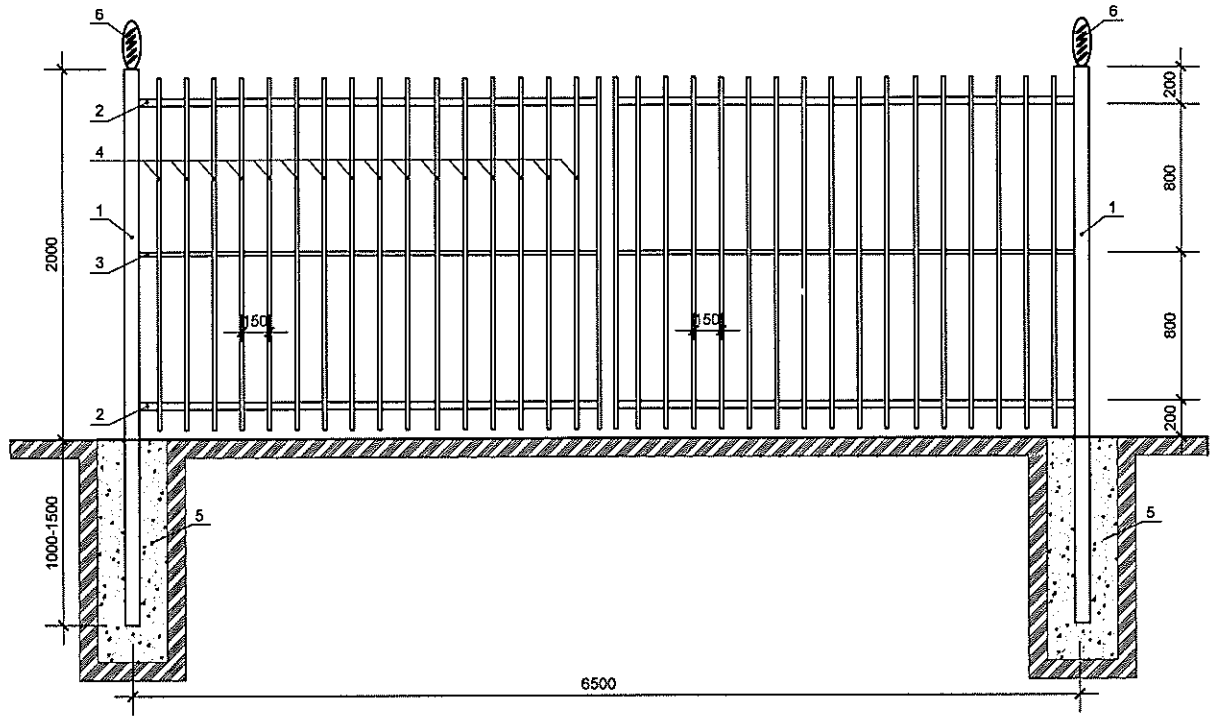
Реконструкция ограждения земельного участка с К№44:27:040306:187

Изм.	Кол.	Лист	№Док	Подп.	Дата	Стадия	Лист	Листов
Разработал					05.21	П		
Н.контроль					05.21	Эскиз ворот откатных		
ГИП					05.21	ООО "Русский Хлеб"		

Взам. инв. №

Подп. и дата

Инв. № подл.



Спецификация элементов

Поз.	Обозначение	Наименование	Примечание
1	80x80x4, L= 3 000 -3500 мм	Стальная гнутая замкнутая сварная труба квадратного сечения по ГОСТ 30245-2003	
2	40x20x2, L= 2 480 мм	Стальная труба прямоугольного сечения по ГОСТ 8645-68	
3	20x20x2, L= 2 480 мм	Стальная труба прямоугольного сечения по ГОСТ 8645-68	
4	20x20x2, L= 1 900 мм	Стальная труба прямоугольного сечения по ГОСТ 8639-82	
5	-	Бетон тяжелый В15	
6	ИД	Изделие декоративное	

Взам. инв. №

Подп. и дата

Инв. № подл.

Изм.	Кол.	Лист	№Док	Подп.	Дата
Разработал					05.21
Н.контроль					05.21
ГИП					05.21

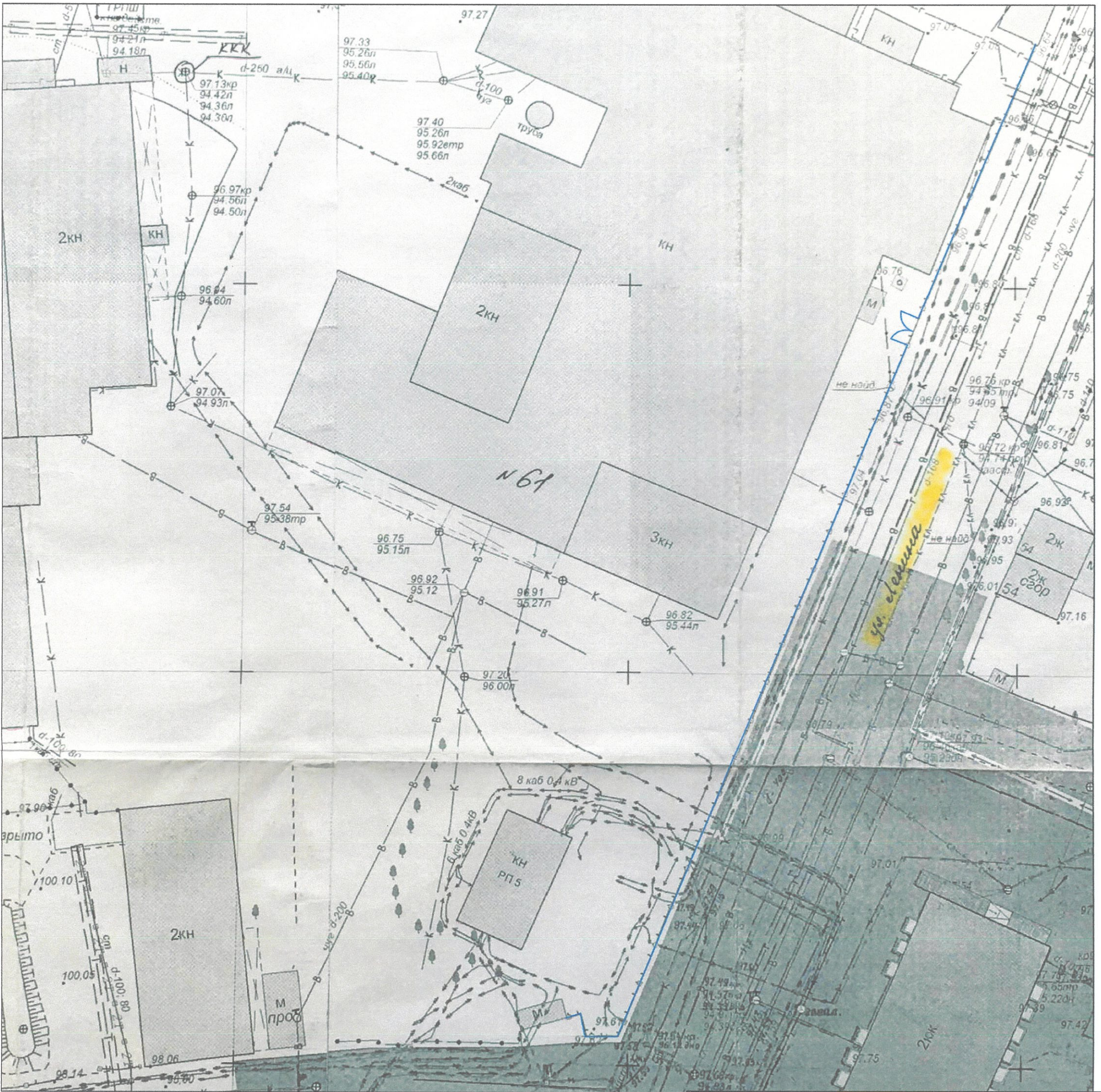
Реконструкция ограждения земельного участка с К№44:27:040306:187

Стадия	Лист	Листов
П		

Эскиз ворот откатных

ООО "Русский Хлеб"

СХЕМА реконструируемого ограждения земельного участка по адресу: г. Кострома, ул. Ленина, д.61



Граница реконструкции забора

Ворота распашные

Эскиз ограждения. Высота 2000 мм.



Земельный участок	
Кад. номер	44-07/040306-187
Статус	Ранее угодный
Адрес	Костромская область - Кострома, ул. Ленина, д. 61
Категория земель	Земли населенных пунктов
Форма собственности	-
Кадастровая стоимость	30875700,14 руб.
Уточненная площадь	13873 кв.м.

