



## ГЛАВА ГОРОДА КОСТРОМЫ

# ПОСТАНОВЛЕНИЕ

28 апреля 2021 года

№ 59

### **О назначении общественных обсуждений по проекту планировки территории, ограниченной улицами Губернской, Армейской, Шарьинской, проездами Нейским, Антроповским, Апраксинским**

Рассмотрев обращение главы Администрации города Костромы от 27 апреля 2021 года № 24исх-1723/21 "О назначении общественных обсуждений", в целях соблюдения права человека на благоприятные условия жизнедеятельности, прав и законных интересов правообладателей земельных участков и объектов капитального строительства, в соответствии со статьями 5<sup>1</sup> и 46 Градостроительного кодекса Российской Федерации, Федеральным законом от 6 октября 2003 года № 131-ФЗ "Об общих принципах организации местного самоуправления в Российской Федерации", Порядком организации и проведения публичных слушаний, общественных обсуждений по проектам муниципальных правовых актов города Костромы в сфере градостроительной деятельности, Правилами землепользования и застройки города Костромы, руководствуясь статьями 20, 37 и 56 Устава города Костромы,

#### **ПОСТАНОВЛЯЮ :**

1. Назначить общественные обсуждения по проекту планировки территории, ограниченной улицами Губернской, Армейской, Шарьинской, проездами Нейским, Антроповским, Апраксинским, с проектом межевания территории в составе проекта планировки территории (приложение 1).

2. Определить организатором общественных обсуждений по проекту планировки территории, ограниченной улицами Губернской, Армейской, Шарьинской, проездами Нейским, Антроповским, Апраксинским, с проектом межевания территории в составе проекта планировки территории, - Комиссию по рассмотрению документации по планировке территории города Костромы.

3. Провести сбор предложений и замечаний по проекту планировки территории, ограниченной улицами Губернской, Армейской, Шарьинской, проездами Нейским, Антроповским, Апраксинским, с проектом межевания территории в составе проекта планировки территории, в срок до 17 мая 2021 года.

4. Утвердить прилагаемые:

1) границы территории, в пределах которых проводятся общественные обсуждения по проекту планировки территории, ограниченной улицами Губернской, Армейской, Шарьинской, проездами Нейским, Антроповским, Апраксинским, с проектом межевания территории в составе проекта планировки территории (приложение 2);

2) оповещение о начале общественных обсуждений (приложение 3).

5. Опубликовать 30 апреля 2021 года в порядке, установленном для официального опубликования муниципальных правовых актов города Костромы, иной официальной информации, и разместить на официальном сайте Думы города

Костромы в информационно-телекоммуникационной сети "Интернет":

1) настоящее постановление;

2) проект постановления Администрации города Костромы "Об утверждении документации по планировке территории, ограниченной улицами Губернской, Армейской, Шарьинской, проездами Нейским, Антроповским, Апраксинским".

6. С 11 мая 2021 года разместить на официальном сайте Администрации города Костромы в информационно-телекоммуникационной сети "Интернет":

1) проект постановления Администрации города Костромы "Об утверждении документации по планировке территории, ограниченной улицами Губернской, Армейской, Шарьинской, проездами Нейским, Антроповским, Апраксинским";

2) проект планировки территории, ограниченной улицами Губернской, Армейской, Шарьинской, проездами Нейским, Антроповским, Апраксинским, с проектом межевания территории в составе проекта планировки территории.

7. Не позднее 11 мая 2021 года разместить и до 17 мая 2021 года распространять оповещение о начале общественных обсуждений на информационных стендах, находящихся в муниципальной собственности.

8. Настоящее постановление вступает в силу со дня его подписания и подлежит официальному опубликованию.

Глава города Костромы

Ю. В. Журин

Копия верна:  
Начальник общего отдела  
аппарата Думы города Костромы



С. В. Жарова

ОБЩЕСТВО С ОГРАНИЧЕННОЙ ОТВЕТСТВЕННОСТЬЮ

«АС ПКБ «Монолит»

156019, г. Кострома, ул. Локомотивная, д. 2э, тел: (4942) 50-41-1; e-mail: 504110@mail.ru

Ассоциация Экспертно-аналитический центр проектировщиков

"Проектный портал". Регистрационный номер в реестре СРО П-019-4427000761



Заказчик: ООО «ИСТОК»

**Проект планировки территории, ограниченной улицами  
Губернской, Армейской, Шарьинской,  
проездами Нейским, Антроповским, Апраксинским**

## **ПРОЕКТНАЯ ДОКУМЕНТАЦИЯ**

**Том 1, часть 1**

**«Основная часть проекта планировки территории.  
Положение в текстовой форме»**

**Шифр 14-2020-ПЗ**

**Проект планировки территории, ограниченной улицами  
Губернской, Армейской, Шарьинской,  
проездами Нейским, Антроповским, Апраксинским**

## **ПРОЕКТНАЯ ДОКУМЕНТАЦИЯ**

**Том 1, часть 1**

**«Основная часть проекта планировки территории.  
Положение в текстовой форме»**

**Шифр 14-2020-ПЗ**

**Генеральный директор**

**А. Б. Королев**

**Главный инженер проекта**

**О. В. Веселов**



## Состав проекта

Том 1, часть 1 – Основная часть проекта планировки территории. Положение в текстовой форме.

Том 1, часть 2 – Основная часть проекта планировки территории. Чертежи.

Том 2, часть 1 – Материалы по обоснованию проекта планировки территории. Пояснительная записка.

Том 2, часть 2 – Материалы по обоснованию проекта планировки территории. Чертежи.

						14-2020-ПЗ			
Изм.	Кол.уч.	Лист	№док	Подпись	Дата				
Разработ		Заречнова				Положение в текстовой форме	Стадия	Лист	Листов
ГАП		Королев					П	1	12
ГИП		Веселов					ООО "АС ПКБ "МОНОЛИТ" Г.Кострома		
Н.контроль		Смирнов							

## Основные положения проекта планировки территории.

Состав основной части проекта планировки территории, подлежащей утверждению:

Графические материалы.

1. Ведомость чертежей основного комплекта;
2. Чертеж планировки территории. М 1:2000;
3. Перечень координат характерных точек устанавливаемых красных линий.

Положения в текстовой форме.

Глава I. Положения о характеристиках планируемого развития территории.

1. Общие данные;
2. Нормативная база;
3. Положения о характеристиках планируемого развития территории;
  - 3.1. Положения о плотности и параметрах застройки территории (в пределах, установленных градостроительным регламентом);
  - 3.2. Положения о характеристиках объектов капитального строительства жилого, производственного, общественно-делового и иного назначения;
  - 3.3. Положения о характеристиках объектов коммунальной инфраструктуры, в том числе объектов, включенных в программы комплексного развития систем коммунальной инфраструктуры и необходимых для развития территории в границах элемента планировочной структуры;
  - 3.4. Положения о характеристиках объектов транспортной инфраструктуры, в том числе объектов, включенных в программы комплексного развития транспортной инфраструктуры и необходимых для развития территории в границах элемента планировочной структуры;
  - 3.5. Положения о характеристиках объектов социальной инфраструктуры, в том числе объектов, включенных в программы комплексного развития социальной инфраструктуры и необходимых для развития территории в границах элемента планировочной структуры;
  - 3.6. Положения о характеристиках зон планируемого размещения объектов федерального значения, объектов регионального значения, объектов местного значения.

Глава II. Положения об очередности планируемого развития территории.

1. Этапы проектирования, строительства, реконструкции объектов капитального строительства жилого, производственного, общественно-делового и иного назначения и этапы строительства, реконструкции необходимых для функционирования таких объектов и обеспечения жизнедеятельности граждан объектов коммунальной, транспортной, социальной инфраструктур, в том числе объектов, включенных в программы комплексного развития систем коммунальной инфраструктуры, программы комплексного развития транспортной инфраструктуры, программы комплексного развития социальной инфраструктуры.

**Глава I. Положения о характеристиках планируемого развития территории.**

	14-2020-ПЗ.	Лист
		2

## 1. Общие данные

Документация по планировке территории, ограниченной улицами Губернской, Армейской, Шарьинской, проездами Нейским, Антроповским, Апраксинским, в виде проекта планировки территории с проектом межевания территории, разрабатывается на основании:

- задания на разработку документации по планировке территории;

Проектная документация выполнена в соответствии с:

- Генеральным планом города Костромы, утвержденным Думой города Костромы от 18 декабря 2008 года № 212;

- Правилами землепользования и застройки города Костромы, утвержденными решением Думы города Костромы от 16 декабря 2010 года № 620;

- Ранее разработанной документацией по планировке территории, ограниченной проездами Шарьинским, Нейским, северо-восточной границей земельного участка с кадастровым номером 44:27:030101:685, проездом Апраксинским, южной границей земельного участка с кадастровым номером 44:27:030101:536, рекой Солонкой, утвержденной постановлением Администрации города Костромы №968 от 4 июня 2020 г.

- Ранее разработанной документацией по планировке территории, ограниченной проездом Апраксинским, северо-восточной границей участка с кадастровым номером 44:27:030101:536, продолжением улицы Армейской, юго-западной границей земельного участка с кадастровым номером 44:27:030101:536, утвержденной постановлением Администрации города Костромы №1088 от 27 июня 2019 г.

При разработке проекта планировки территории использован плановый топографический материал М 1:500, представленный Управлением архитектуры и градостроительства Администрации города Костромы.

## 2. Нормативная база.

- 1) Федеральный закон № 136 от 25 октября 2001 года «Земельный кодекс Российской Федерации»;
- 2) Федеральный закон № 190 от 29 декабря 2004 года "Градостроительный кодекс Российской Федерации";
- 3) Федеральный закон № 221 от 24 июля 2007 года "О кадастровой деятельности";
- 4) Федеральный закон № 218 от 13 июля 2015 года "О государственной регистрации недвижимости";
- 5) Федеральный закон № 384 от 30 декабря 2009 года "Технический регламент о безопасности зданий и сооружений";
- 6) Федеральный закон № 73 от 25 июня 2002 года "Об объектах культурного наследия (памятниках истории и культуры) народов Российской Федерации".
- 7) Приказ Министерства культуры Российской Федерации № 418 и Министерства регионального развития Российской Федерации № 339 от 29 июля 2010 года «Об утверждении перечня исторических поселений»;
- 8) Приказ Министерства экономического развития Российской Федерации № 540 от 01 сентября 2014 года «Об утверждении классификатора видов разрешенного использования земельных участков»;

- 9) Приказ Министерства экономического развития Российской Федерации №921 от 08 декабря 2015 года "Об утверждении формы и состава сведений межевого плана, требований к его подготовке";
- 10) Постановление Администрации Костромской области от № 344-а от 01 октября 2010 года "Об утверждении региональных нормативов градостроительного проектирования Костромской области";
- 11) Решение Думы города Костромы № 52 от 26 марта 2015 года «Об утверждении Местных нормативов градостроительного проектирования города Костромы»;
- 12) СП 42.13330.2016 «Градостроительство. Планировка и застройка городских и сельских поселений»;

### **3. Положения о характеристиках планируемого развития территории**

В соответствии с Генеральным планом города Костромы на территории, в границах разработки проекта планировки, предусмотрено развитие малоэтажной, индивидуальной жилой застройки 1-3 этажа, дорог местного значения.

Проектом планировки предусмотрено размещение следующих объектов социальной инфраструктуры:

- поликлиники на 160 посещений в смену;
- школы на 1000 мест;
- дошкольного образовательного учреждения на 250 мест;
- магазинов;
- объекта общественного питания;
- объекта спортивного назначения (закрытого типа с размещением помещения ФАП, поста охраны общественного порядка);
- объекта спортивного назначения (открытого типа с размещением комплексной спортивной площадки);
- объектов делового управления (с размещением пункта бытового обслуживания населения).

Проектом планировки предусматриваются:

1. Формирование границ зон планируемого размещения объектов капитального строительства:
  - объектов социальной инфраструктуры;
  - индивидуальной жилой застройки;
  - малоэтажной многоквартирной жилой застройки;
  - блокированной жилой застройки;
  - объектов инженерной инфраструктуры;
  - объектов транспортной инфраструктуры.
2. Формирование границ земельных участков и определение видов разрешенного использования образованных земельных участков;
3. Формирование красных линий.

### 3.1. Положения о плотности и параметрах застройки территории (в пределах, установленных градостроительным регламентом).

Планировочное решение проекта планировки территории направлено на формирование зоны малоэтажной многоквартирной, блокированной и индивидуальной жилой застройки. На рассматриваемой территории предусматривается строительство малоэтажных 8-ми и 4-х квартирных жилых домов, блокированных (на отдельных земельных участках) и индивидуальных жилых домов. Размещение планируемых объектов капитального строительства жилого назначения предусмотрено по линии застройки.

Проектная численность населения жилых зон составляет 3680 человек.

Показатели плотности застройки:

1) Индивидуальная жилая застройка

Проектный коэффициент застройки – 0,13 (в соответствии с Местными нормативами градостроительного проектирования города Костромы макс. коэфф. плотности 0,2).

Проектный коэффициент плотности застройки – 0,12 (в соответствии с Местными нормативами градостроительного проектирования города Костромы макс. коэфф. плотности 0,4).

2) Малоэтажная многоквартирная жилая застройка:

Проектный коэффициент застройки – 0,2 (в соответствии с Местными нормативами градостроительного проектирования города Костромы макс. коэфф. плотности 0,3).

Проектный коэффициент плотности застройки – 0,26 (в соответствии с Местными нормативами градостроительного проектирования города Костромы макс. коэфф. плотности 0,8).

Плотность жилой застройки – 0,90 тыс. м<sup>2</sup>/га.

#### Технико-экономические показатели

Таблица № 1

№ п/п	Наименование территории	Ед. изм.	Количество
1	Всего в границах проекта планировки	га	134,49
2	Площадь застройки жилых зданий	м <sup>2</sup>	111155
3	Площадь застройки общественных зданий	м <sup>2</sup>	11100
4	Площадь квартир	м <sup>2</sup>	110857
5	Количество жителей	чел.	3680
6	Норма обеспеченности жильем		
	Индивидуальные жилые дома	м <sup>2</sup> /чел.	30
	Малоэтажные многоквартирные жилые дома	м <sup>2</sup> /чел.	30
7	Этажность		
	Индивидуальные жилые дома	этажей	1-2
	Малоэтажные многоквартирные жилые дома	этажей	2
	Блокированные жилые дома	этажей	1-2

Расчетные и проектные показатели площади элементов территории жилых зон проекта планировки (согласно п. 5.4 «Местных нормативов градостроительного проектирования города Костромы») приведены в табл. № 2.

Таблица № 2

	14-2020-ПЗ.	Лист
		5

№ п/п	Наименование элемента территории жилой зоны	Расчетная площадь, м <sup>2</sup>	Проектная площадь, м <sup>2</sup>	Примечание
1	Участки общеобразовательных школ (школа на 1000 мест)	20608	35176	
2	Участки дошкольных образовательных учреждений (детский сад на 250 мест)	7728	9474	
3	Участки объектов обслуживания (магазины, общественное питание, бытовое обслуживание, ФАП, пост охраны общественного порядка)	4416	4950	
4	Участки зеленых насаждений общего пользования (скверы)	22080	27604	
5	Участки объектов амбулаторно-поликлинического обслуживания (поликлиника на 160 посещ./смена)	3000	5293	См. прим. 1
6	Территории плоскостных спортивных сооружений	14700	18176	См. прим.2

Примечание:

1. Значение расчетного показателя принято по приложению 10 «Региональных нормативов градостроительного проектирования Костромской области».

2. Проектом планировки предусматривается размещение недостающей площади территории плоскостных спортивных сооружений в формируемом едином физкультурно-оздоровительном комплексе (ФОК) для школьников на территории проектируемого общеобразовательного учреждения (в соответствии с примеч. 2 п.7.5 СП 42.13330.2016).

### **3.2. Положения о характеристиках объектов капитального строительства жилого, производственного, общественно-делового и иного назначения.**

Зоны планируемого размещения объектов капитального строительства сформированы объектами жилого и общественного назначения.

Предельные параметры объектов капитального строительства для зоны малоэтажной, индивидуальной жилой застройки Ж-1 установлены Правилами землепользования и застройки города Костромы, действующими на момент разработки документации по планировке территории (см. табл. 3).

Таблица № 3

14-2020-ПЗ.	Лист
	6



Назначение объектов капитального строительства	Вид разрешенного использования и код вида по ПЗЗ г. Костромы	Вид разрешенного использования и код вида по Классификатору видов разрешенного использования земельных участков	Предельные параметры
1	2	3	4
Индивидуальный жилой дом	Для индивидуального жилищного строительства (код вида 2.1)	Для индивидуального жилищного строительства (код вида 2.1)	минимальный размер земельного участка - 0,04 га; максимальный размер земельного участка - 0,15 га; минимальный отступ от границ земельного участка - 3 м; предельная высота зданий - 10,5 м; максимальный процент застройки - 25 процентов.
Блокированный жилой дом	Блокированная жилая застройка (код вида 2.3)	Блокированная жилая застройка (код вида 2.3)	минимальный размер земельного участка - 0,04 га; максимальный размер земельного участка - 0,15 га; минимальный отступ от границ земельного участка - 3 м; минимальный отступ от границы земельного участка со стороны общей стены между блоками (блок-секциями) - 0 м; предельная высота зданий - 10,5 м; максимальный процент застройки - 25 процентов; иные показатели: максимальное количество совмещенных домов - 4 дома

1	2	3	4
Малоэтажный многоквартирный жилой дом	Малоэтажная многоквартирная жилая застройка (код вида 2.1.1)	Малоэтажная многоквартирная жилая застройка (код вида 2.1.1)	Минимальный размер земельного участка на одну квартиру (без площади застройки) - 0,006 га; минимальный отступ от границ земельного участка - 3 м; предельное количество этажей - 4 этажа; максимальный процент застройки - 30 процентов
Объект дошкольного образования на 250 мест	Дошкольное, начальное и среднее общее образование (код вида 3.5.1)	Дошкольное, начальное и среднее общее образование (код вида 3.5.1)	Минимальный размер земельного участка - 35 кв. м на 1 место; минимальный отступ от границ земельного участка - 3 м; предельное количество этажей - 3 этажа; максимальный процент застройки - 30 процентов; иные показатели: максимальная вместимость отдельно стоящих объектов - 350 мест.
Магазин	Магазины (код вида 4.4)	Магазины (код вида 4.4)	Максимальный размер земельного участка - 0,12 га; минимальный отступ от границ земельного участка - 3 м; предельная высота зданий - 10,5 м; максимальный процент застройки - 40 процентов; иные показатели: максимальная торговая площадь объекта - 300 кв. м
Объект спортивного назначения	Спорт (код вида 5.1)	Спорт (код вида 5.1)	минимальный размер земельного участка - 0,04 га; минимальный отступ от границ земельного участка - 3 м; предельное количество этажей - 3 этажа; максимальный процент застройки - 40 процентов
Объекты делового управления	Деловое управление (код вида 4.1)	Деловое управление (код вида 4.1)	минимальный размер земельного участка - 0,002 га на 1 рабочее место; минимальный отступ от границ земельного участка - 3 м; предельное количество этажей - 4 этажа;

1	2	3	4
			максимальный процент застройки - 40 процентов
Поликлиника на 160 посещ./смена	Амбулаторно-поликлиническое обслуживание (код вида 3.4.1)	Амбулаторно-поликлиническое обслуживание (код вида 3.4.1)	минимальный размер земельного участка - 0,3 га; минимальный отступ от границ земельного участка - 3 м; предельное количество этажей - 3 этажа; максимальный процент застройки - 40 процентов
Объект общественного питания	Общественное питание (код вида 4.6)	Общественное питание (код вида 4.6)	максимальный размер земельного участка - 0,1 га; минимальный отступ от границ земельного участка - 3 м; предельное количество этажей - 2 этажа; максимальный процент застройки - 50 процентов

**3.3. Положения о характеристиках объектов коммунальной инфраструктуры, в том числе объектов, включенных в программы комплексного развития систем коммунальной инфраструктуры и необходимых для развития территории в границах элемента планировочной структуры.**

Подключение объектов капитального строительства, размещаемых на планируемом участке территории, предусматривается к существующим и проектируемым источникам инженерного обеспечения. В рамках реализации требований полученных технических условий на планируемой территории предусматривается прокладка сетей инженерно-технического обеспечения:

- строительство подземной системы централизованного теплоснабжения с устройством квартальных тепловых камер;
- строительство подземной системы централизованного водоснабжения с устройством квартальных колодцев;
- строительство подземной самотечной системы сетей отведения бытовых стоков с устройством квартальных колодцев;
- строительство централизованной системы электроснабжения с устройством квартальных ТП;
- строительство комбинированной системы отведения ливневых стоков (со сбором поверхностных сточных вод в лотковую часть дорог и проездов, с последующим направлением посредством закрытой системы ливневой канализации на очистные сооружения). Строительство 3-х станций очистки поверхностных сточных вод.

Строительство всех инженерных сетей предусмотрено вдоль улиц и проездов на территории общего пользования в границах красных линий.

### **3.4. Положения о характеристиках объектов транспортной инфраструктуры, в том числе объектов, включенных в программы комплексного развития транспортной инфраструктуры и необходимых для развития территории в границах элемента планировочной структуры.**

Проектом планировки территории предусмотрено формирование улично-дорожной сети, которая взаимосвязана со сложившимися пешеходными и транспортными связями, предусмотренными в ранее разработанных проектах планировок.

Ширина дорог составляет от 15,0 до 26,0 метров в красных линиях, что позволяет разместить все необходимые инженерные коммуникации и парковки индивидуального транспорта, а также организовать отведение поверхностных стоков (дождевых, талых вод и т.д.). Автостоянки предлагается разместить у проездов, на расстоянии 15 метров от жилых домов.

В соответствии с Генеральным планом города Костромы с юго-восточной границы планируемой территории предусмотрено строительство улицы местного значения, а с южной - строительство магистральной улицы районного значения (ул. Шарьинская). Ширина улиц в красных линиях соответствует ранее разработанной и утвержденной документации по планировке территории.

### **Основные технико-экономические показатели транспортной инфраструктуры**

Таблица № 4

<b>№ п/п</b>	<b>Наименование показателей</b>	<b>Ед. изм.</b>	<b>Современное состояние</b>	<b>Состояние на расч. срок</b>
1	Протяженность улично-дорожной сети, всего	км	1,46	21,62
2	Улицы в жилой застройке	км	1,46	19,40
3	Магистральные улицы районного значения	км	-	0,92
4	Улицы местного значения	км	-	1,30

### **3.5. Положения о характеристиках объектов социальной инфраструктуры, в том числе объектов, включенных в программы комплексного развития социальной инфраструктуры и необходимых для развития территории в границах элемента планировочной структуры.**

Проектом планировки территории, ограниченной улицами Губернской, Армейской, Шарьинской, проездами Нейским, Антроповским, Апраксинским, предусматривается размещение поликлиники на 160 посещ./смена, школы на 1000 мест, дошкольного образовательного учреждения на 250 мест, магазинов, объекта общественного питания, объектов спортивного назначения (открытого и закрытого типа), объектов делового управления.

Объекты социальной инфраструктуры рассчитаны на обслуживание застраиваемых территорий, входящих в нормативный радиус обслуживания:

- для дошкольного образовательного учреждения – 500 м (2-я, 3-я очереди развития п. Первый);

- для поликлиники – 1000 м (1-я, 2-я, 3-я, 4-я очереди развития п. Первый);

- для школы на 1000 мест – 500 м (1-я, 2-я, 3-я, 4-я очереди развития п. Первый);
- для магазинов – 800 м (2-я, 3-я очереди развития п. Первый);
- для объекта общественного питания – 800 м (2-я, 3-я очереди развития п. Первый);
- для объектов спортивного назначения – 500 м (2-я, 3-я очереди развития п. Первый).

### **3.6. Положения о характеристиках зон планируемого размещения объектов федерального значения, объектов регионального значения, объектов местного значения.**

В соответствии с Генеральным планом города Костромы на проектируемой территории объекты федерального, регионального, местного значения не расположены и не предусмотрены к размещению, однако, с учетом расчетных показателей обеспечения жилой застройки учреждениями обслуживания, проектом планировки предусмотрено размещение на проектируемой территории следующих объектов местного значения:

- дошкольное образовательное учреждение на 250 мест;
- общеобразовательная школа на 1000 мест;
- поликлиника на 160 посещ./смена.
- объект спортивного назначения.

Расчетные и проектные показатели вместимости объектов (согласно п. 7.1, 7.2, 7.5 «Местных нормативов градостроительного проектирования города Костромы») приведены в табл. №5.

Таблица № 5

№ п/п	Наименование объекта	Расчетный показатель вместимости	Проектный показатель вместимости	Примечание
1	Общеобразовательная школа	343	1000	мест (см. прим. 1)
2	Дошкольное образовательное учреждение	221	250	мест (см. прим. 1)
3	Поликлиника	81	160	мест (См. прим. 2)
4	Объект спортивного назначения	221	540	м <sup>2</sup> (см. прим. 3)

Примечание:

1. Значение расчетного показателя принято по п. 7.2 «Местных нормативов градостроительного проектирования города Костромы».
2. Значение расчетного показателя принято по п. 7.1 «Местных нормативов градостроительного проектирования города Костромы».
3. Значение расчетного показателя принято по п. 7.5 «Местных нормативов градостроительного проектирования города Костромы». Проектный показатель вместимости принят согласно приложению 10 «Региональных нормативов градостроительного проектирования Костромской области» (примечание к разделу IV «Физкультурно-спортивные сооружения»), согласно которому в поселениях с числом жителей от 2 до 5 тыс. следует предусматривать один спортивный зал площадью 540 кв.м.

## **Глава II. Положения об очередности планируемого развития территории.**

### **1. Этапы проектирования, строительства, реконструкции объектов капитального строительства жилого, производственного, общественно-делового и иного назначения и этапы строительства, реконструкции необходимых для функционирования таких объектов и обеспечения жизнедеятельности граждан объектов коммунальной, транспортной, социальной инфраструктур, в том числе объектов, включенных в программы комплексного развития систем коммунальной инфраструктуры, программы комплексного развития транспортной инфраструктуры, программы комплексного развития социальной инфраструктуры.**

Планируемое развитие территории предполагает следующие этапы проектирования и строительства:

- 1-й этап – разработка и реализация проекта мероприятий по вертикальной планировке и инженерной подготовке территории для размещения объектов капитального строительства (строительство оснований дорог с временным дорожным покрытием - щебеночным, строительство квартальных сетей ливневой канализации и очистных сооружений, сетей централизованного теплоснабжения, водоснабжения и водоотведения, электроснабжения) – 3 года;
- 2-й этап - проектирование и строительство малоэтажных многоквартирных, блокированных и индивидуальных жилых домов, магазинов, объектов делового управления и подключение данных объектов к квартальным сетям инженерной коммунальной инфраструктуры – 5 лет;
- 3-й этап – строительство объектов социальной инфраструктуры (поликлиники, общеобразовательной школы на 1000 мест, дошкольного образовательного учреждения на 250 мест, объектов спортивного назначения) и обеспечение данных объектов инженерной и коммунальной инфраструктурой – 5 лет.

С учетом частичного наложения этапов друг на друга, общий срок реализации проекта планировки территории – 8 лет.






ОБЩЕСТВО С ОГРАНИЧЕННОЙ ОТВЕТСТВЕННОСТЬЮ

«АС ПКБ «Монолит»

156019, г. Кострома, ул. Локомотивная, д. 2э, тел: (4942) 50-41-1; e-mail: 504110@mail.ru

Ассоциация Экспертно-аналитический центр проектировщиков

"Проектный портал". Регистрационный номер в реестре СРО П-019-4427000761



Заказчик: ООО «ИСТОК»

**Проект планировки территории, ограниченной улицами Губернской, Армейской, Шарьинской,  
проездами Нейским, Антроповским, Апраксинским**

## **ПРОЕКТНАЯ ДОКУМЕНТАЦИЯ**

**Том 1, часть 2**

**«Основная часть проекта планировки территории. Чертежи»**

**Шифр 14-2020-ПЗУ**

**Проект планировки территории, ограниченной улицами Губернской, Армейской, Шарьинской,  
проездами Нейским, Антроповским, Апраксинским**

## **ПРОЕКТНАЯ ДОКУМЕНТАЦИЯ**

**Том 1, часть 2**

**«Основная часть проекта планировки территории. Чертежи»**

**Шифр 14-2020-ПЗУ**

**Генеральный директор**

**А. Б. Королев**

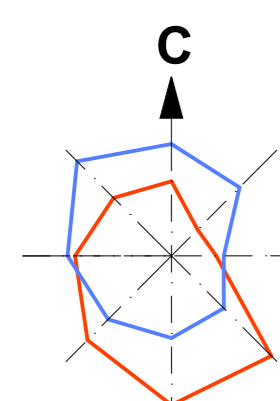
**Главный инженер проекта**

**О. В. Веселов**





ЧЕРТЕЖ ПЛАНИРОВКИ ТЕРРИТОРИИ



УСЛОВНЫЕ ОБОЗНАЧЕНИЯ

ОБОЗНАЧЕНИЕ	НАИМЕНОВАНИЕ
	Граница планируемого элемента планировочной структуры
	Граница существующего элемента планировочной структуры
	Граница зоны планируемого размещения объектов капитального строительства
	Существующие красные линии
	Устанавливаемые красные линии
	Обозначение характерных точек красных линий
	Зона планируемого размещения объектов капитального строительства (малозэтажная многоквартирная жилая застройка)
	Зона планируемого размещения объектов капитального строительства (для индивидуального жилищного строительства)
	Зона планируемого размещения объектов капитального строительства (блочная жилая застройка)
	Зона размещения объектов инженерной инфраструктуры (коммунальное обслуживание)
	Зона планируемого размещения объектов капитального строительства (дошкольное, начальное и среднее общее образование)
	Зона планируемого размещения объектов капитального строительства (амбулаторно-поликлиническое обслуживание)
	Зона планируемого размещения объектов капитального строительства (магазин)
	Зона планируемого размещения объектов капитального строительства (общественное питание)
	Зона планируемого размещения площадок для занятий спортом
	Зона планируемого размещения объектов капитального строительства (деловое управление)
	Зона планируемого размещения объектов капитального строительства (спорт)
	Территория общего пользования (улично-дорожная сеть)
	Территория общего пользования (благоустройство территории)

Имя	Кол.	Лист	Изд.	Подпись	Дата
Разраб.					
ГИП					
ГАП					
Н. контр.					

14-2020-ПЗУ					
Проект планировки территории, ограниченной улицами Губернской, Армейской, Шарыгинской, проездами Нейским, Антроповским, Адрасовским					
Основная часть			Стадия	Лист	Листов
			П	2	
Чертеж планировки территории. М 1:2000			ООО "АС ПКБ "МОНОЛИТ" г. Кострома		



**ПЕРЕЧЕНЬ КООРДИНАТ ХАРАКТЕРНЫХ ТОЧЕК УСТАНОВЛИВАЕМЫХ КРАСНЫХ ЛИНИЙ**

НОМЕР ТОЧКИ	КООРДИНАТЫ, м		НОМЕР ТОЧКИ	КООРДИНАТЫ, м	
	X	Y		X	Y
1	298222,81	1211513,09	24	298364,23	1212274,30
2	298479,98	1211698,61	25	298399,86	1212297,99
3	298492,64	1211708,85	26	298458,53	1212339,47
4	298529,24	1211657,20	27	298499,54	1212282,77
5	298498,51	1211635,39	28	298407,11	1212217,39
6	298491,52	1211628,76	29	298389,07	1212205,90
7	298260,36	1211461,24	30	298242,28	1212100,01
8	298101,44	1212294,12	31	298251,07	1212087,86
9	298341,46	1212467,35	32	298379,26	1212180,24
10	298357,60	1212479,03	33	298415,77	1212205,14
11	298399,92	1212420,51	34	298508,36	1212270,54
12	298373,68	1212401,96	35	298549,36	1212213,86
13	298361,44	1212395,45	36	298418,23	1212121,16
14	298142,51	1212237,44	37	298404,05	1212111,90
15	298151,31	1212225,29	38	298292,13	1212031,17
16	298351,60	1212369,84	39	298303,84	1212014,98
17	298382,37	1212389,67	40	298414,49	1212094,79
18	298408,74	1212408,32	41	298421,84	1212099,34
19	298449,74	1212351,62	42	298562,83	1212198,70
20	298391,20	1212310,24	43	298600,04	1212146,28
21	298376,52	1212301,66	44	298445,36	1212036,94
22	298192,42	1212168,85	45	298426,24	1212023,79
23	298201,22	1212156,71	46	298341,54	1211962,70

Согласовано

Взам. инв. №

Подп. и дата

Инв. № подл.

						14-2020-ПЗУ			
						Проект планировки территории, ограниченной улицами Губернской, Армейской, Шарьинской, проездами Нейским, Антроповским, Апраксинским			
Изм.	Кол.	Лист	№ док	Подпись	Дата				
Разраб.		Заречнова				Основная часть	Стадия	Лист	Листов
ГИП		Веселов					П	3	
ГАП		Королев							
Н. контр.		Смирнов				Перечень координат характерных точек красных линий	ООО "АС ПКБ "МОНОЛИТ" г. Кострома		





НОМЕР ТОЧКИ	КООРДИНАТЫ, м		НОМЕР ТОЧКИ	КООРДИНАТЫ, м	
	X	Y		X	Y
93	298278,28	1212631,37	116	298941,41	1212170,17
94	298367,43	1212695,81	117	298723,83	1212016,29
95	298386,77	1212709,78	118	298738,89	1211995,10
96	298526,72	1212732,30	119	298956,48	1212148,94
97	298533,10	1212723,37	120	298995,48	1212093,77
98	298320,75	1212572,65	121	298777,99	1211940,00
99	298300,15	1212601,13	122	298791,88	1211920,43
100	298389,92	1212664,72	123	298983,10	1212055,56
101	298583,79	1212213,74	124	298995,62	1211988,41
102	298661,36	1212268,58	125	298828,09	1211869,44
103	298749,55	1212144,24	126	298836,12	1211858,13
104	298703,82	1212111,91	127	299028,63	1211992,46
105	298671,96	1212089,42	128	299036,29	1211951,98
106	298673,61	1212277,24	129	298857,97	1211827,37
107	298801,31	1212367,54	130	299067,05	1211973,48
108	298838,61	1212315,00	131	299123,05	1212015,19
109	298710,90	1212224,67	132	299095,91	1212039,42
110	298724,78	1212205,09	133	299091,22	1212056,30
111	298852,51	1212295,41	134	299043,91	1212098,53
112	298889,55	1212243,23	135	299012,72	1212076,49
113	298761,80	1212152,90	136	299025,39	1212009,55
114	298685,87	1212069,80	137	299025,48	1212114,98
115	298903,44	1212223,66	138	299010,55	1212128,30

Согласовано

Взам. инв. №

Подп. и дата

Инв. № подл.

						14-2020-ПЗУ		
						Проект планировки территории, ограниченной улицами Губернской, Армейской, Шарьинской, проездами Нейским, Антроповским, Апраксинским		
Изм.	Кол.	Лист	Недок	Подпись	Дата			
Разраб.		Заречнова				Основная часть		Стадия
ГИП		Веселов						Лист
ГАП		Королев						Листов
Н. контр.		Смирнов				Перечень координат характерных точек красных линий		ООО "АС ПКБ "МОНОЛИТ" г. Кострома
						П	5	

НОМЕР ТОЧКИ	КООРДИНАТЫ, м		НОМЕР ТОЧКИ	КООРДИНАТЫ, м	
	X	Y		X	Y
139	299000,38	1212179,97	161	298924,63	1212564,83
140	298968,73	1212157,59	162	298892,43	1212542,07
141	299007,83	1212102,51	163	298761,51	1212449,53
142	298994,87	1212207,98	164	298802,01	1212392,48
143	298980,99	1212278,50	165	298906,57	1212466,40
144	298946,15	1212253,86	166	298921,42	1212581,16
145	298915,69	1212232,32	167	298906,63	1212656,28
146	298953,66	1212178,83	168	298875,28	1212634,11
147	298959,37	1212182,87	169	298712,28	1212518,87
148	298975,91	1212304,28	170	298752,75	1212461,86
149	298962,37	1212373,09	171	298889,37	1212558,49
150	298928,40	1212349,07	172	298903,47	1212672,37
151	298864,76	1212304,07	173	298888,63	1212747,74
152	298901,80	1212251,89	174	298858,12	1212726,16
153	298941,31	1212279,82	175	298663,07	1212588,20
154	298957,28	1212398,94	176	298703,61	1212531,09
155	298943,65	1212468,19	177	298872,30	1212650,34
156	298910,56	1212444,79	178	298885,47	1212763,83
157	298813,56	1212376,20	179	298881,51	1212783,91
158	298850,85	1212323,66	180	298850,59	1212769,29
159	298923,54	1212375,07	181	298855,53	1212742,66
160	298939,43	1212489,63	182	298654,39	1212600,44

Согласовано

Взам. инв. №

Подп. и дата

Инв. № подл.

						14-2020-ПЗУ			
						Проект планировки территории, ограниченной улицами Губернской, Армейской, Шарьинской, проездами Нейским, Антроповским, Апраксинским			
Изм.	Кол.	Лист	№ док	Подпись	Дата				
Разраб.		Заречнова				Основная часть	Стадия	Лист	Листов
ГИП		Веселов					П	6	
ГАП		Королев							
Н. контр.		Смирнов				Перечень координат характерных точек красных линий	ООО "АС ПКБ "МОНОЛИТ" г. Кострома		

НОМЕР ТОЧКИ	КООРДИНАТЫ, м	
	X	Y
183	298768,73	1212766,98
184	298849,59	1212779,12
185	298718,15	1212749,63
186	298709,42	1212761,69
187	298585,89	1212741,82
188	298564,68	1212726,82
189	298605,19	1212669,75

Согласовано

Взам. инв. №

Подп. и дата

Инв. № подл.

						14-2020-ПЗУ			
						Проект планировки территории, ограниченной улицами Губернской, Армейской, Шарьинской, проездами Нейским, Антроповским, Апраксинским			
Изм.	Кол.	Лист	№ док	Подпись	Дата				
Разраб.		Заречнова				Основная часть	Стадия	Лист	Листов
ГИП		Веселов					П	7	
ГАП		Королев							
Н. контр.		Смирнов				Перечень координат характерных точек красных линий	ООО "АС ПКБ "МОНОЛИТ" г. Кострома		


ОБЩЕСТВО С ОГРАНИЧЕННОЙ ОТВЕТСТВЕННОСТЬЮ

«АС ПКБ «Монолит»

156019, г. Кострома, ул. Локомотивная, д. 2э, тел: (4942) 50-41-1; e-mail: 504110@mail.ru

Ассоциация Экспертно-аналитический центр проектировщиков

"Проектный портал". Регистрационный номер в реестре СРО П-019-4427000761



Заказчик: ООО «ИСТОК»

**Проект планировки территории, ограниченной улицами Губернской, Армейской, Шарьинской,  
проездами Нейским, Антроповским, Апраксинским**

## **ПРОЕКТНАЯ ДОКУМЕНТАЦИЯ**

**Том 2, часть 2**

**«Материалы по обоснованию проекта планировки территории. Чертежи»**

**Шифр 14-2020-ПЗУ**

**Проект планировки территории, ограниченной улицами Губернской, Армейской, Шарьинской,  
проездами Нейским, Антроповским, Апраксинским**

## **ПРОЕКТНАЯ ДОКУМЕНТАЦИЯ**

**Том 2, часть 2**

**«Материалы по обоснованию проекта планировки территории. Чертежи»**

**Шифр 14-2020-ПЗУ**

**Генеральный директор**

**А. Б. Королев**

**Главный инженер проекта**

**О. В. Веселов**



## Состав проекта

Том 1, часть 1 – Основная часть проекта планировки территории. Положение в текстовой форме.

Том 1, часть 2 – Основная часть проекта планировки территории. Чертежи.

Том 2, часть 1 – Материалы по обоснованию проекта планировки территории. Пояснительная записка.

Том 2, часть 2 – Материалы по обоснованию проекта планировки территории. Чертежи.

						14-2020-ПЗ			
Изм.	Кол.уч.	Лист	№док	Подпись	Дата				
Разработ	Заречнова					Пояснительная записка	Стадия	Лист	Листов
ГАП	Королев						П	1	17
ГИП	Веселов						ООО "АС ПКБ "МОНОЛИТ" Г.Кострома		
Н.контроль	Смирнов								

### Состав материалов по обоснованию:

#### Графические материалы

1. Ведомость чертежей основного комплекта;
2. Карта (фрагмент карты) планировочной структуры территорий города Костромы с отображением границ элементов планировочной структуры;
3. Схема расположения памятников истории и культуры и зон их охраны города Костромы;
4. Схема, отображающая местоположение существующих объектов капитального строительства, в том числе линейных объектов, объектов, подлежащих сносу, объектов незавершенного строительства, а также проходы к водным объектам общего пользования и их береговым полосам. М 1:2000;
5. Схема границ зон с особыми условиями использования территории. М 1:2000;
6. Схема организации движения транспорта (включая транспорт общего пользования) и пешеходов, отображающая местоположение объектов транспортной инфраструктуры и учитывающая существующие и прогнозные потребности в транспортном обеспечении на территории, а также схема организации улично-дорожной сети. М 1:2000;
7. Схема вертикальной планировки территории, инженерной подготовки и инженерной защиты территории. М 1:2000;
8. Вариант планировочного решения застройки территории. М 1:2000.

#### Пояснительная записка.

1. Анализ существующего использования планируемой территории.
2. Обоснование определения границ зон планируемого размещения объектов капитального строительства;
3. Обоснование соответствия планируемых параметров, местоположения и назначения объектов местного значения нормативам градостроительного проектирования и требованиям градостроительных регламентов.
4. Расчетные показатели минимально допустимого уровня обеспеченности территории объектами коммунальной, транспортной, социальной инфраструктур и расчетным показателем максимально допустимого уровня территориальной доступности для населения.
  - 4.1. Обоснование положений по развитию объектов, входящих в систему социально-культурного и коммунально-бытового назначения планируемой территории.
  - 4.2. Обоснование положений по развитию транспортной инфраструктуры.
  - 4.3. Обоснование положений по развитию систем инженерно-технического обеспечения территории.
5. Перечень мероприятий по защите территорий от чрезвычайных ситуаций природного и техногенного характера, в том числе по обеспечению пожарной безопасности и гражданской обороне.
6. Перечень мероприятий по охране окружающей среды.
7. Обоснование очередности планируемого развития территории.

14-2020-ПЗ	Лист
	2

## 1. Анализ существующего использования планируемой территории

Документация по планировке территории, ограниченной улицами Губернской, Армейской, Шарьинской, проездами Нейским, Антроповским, Апраксинским в виде проекта планировки территории с проектом межевания территории, разрабатывается на основании:

- Постановления Администрации города Костромы от 27 января 2021 года № 67 «О подготовке документации по планировке территории, ограниченной улицами Губернской, Армейской, Шарьинской, проездами Нейским, Антроповским, Апраксинским»;
- задания на разработку документации по планировке территории;

В соответствии с Генеральным планом города Костромы планируемая территория расположена в зоне малоэтажной, индивидуальной жилой застройки (1-3 этажа).

Проектируемая территория располагается в северной части города Костромы, северо-восточнее п. Волжский. Южнее проезда Шарьинского располагается территория ранее разработанного проекта планировки территории в районе посёлка Волжский, ограниченной набережной реки Костромы, границей существующей жилой застройки в посёлке Волжский, проспектом Речным, садоводческими товариществами «Огонёк-1» и «Юбилейный», границей города Костромы, границами земельных участков, находящихся в частной собственности.

Границами проекта планировки территории являются:

- с юга – улица Шарьинская;
- с запада – проезды Нейский и Апраксинский;
- с севера – улица Губернская;
- с востока – река Солонка.

Проект планировки охватывает территорию площадью – 134,49 гектаров.

Согласно данным кадастрового учета, на рассматриваемой данным проектом планировки территории расположены охранные зоны существующих линий электропередач.

Планируемая территория расположена вне зон охраны памятников истории и культуры согласно постановления главы Администрации Костромской области от 18.12.1997 № 837 «Об утверждении зон охраны исторической части г.Костромы».

В границах территории отсутствуют объекты культурного наследия (в том числе археологического), включенные в Единый государственный реестр объектов культурного наследия (памятников истории и культуры) народов Российской Федерации, выявленные объекты культурного наследия и объекты, составляющие предмет охраны исторического поселения города Костромы.

На территорию не распространяется действие защитных зон объектов культурного наследия.

В соответствии со ст. 36 Федерального закона № 73 от 25 июня 2002 года «Об объектах культурного наследия (памятниках истории и культуры) народов Российской Федерации» земляные, строительные, хозяйственные и иные работы должны быть приостановлены исполнителем работ в случае обнаружения объекта, обладающего признаками объекта культурного наследия. Исполнитель работ в течение трех рабочих дней со дня их обнаружения обязан направить заявление в письменной форме об указанных объектах в инспекцию по охране объектов культурного наследия Костромской области.

	Лист
14-2020-ПЗ	3

Планировочная система застраиваемой территории принята во взаимосвязи с объектами транспортной инфраструктуры и функциональным зонированием, предусмотренными Генеральным планом города Костромы.

Проект планировки разработан для следующих геолого-климатических условий:

- климатические условия – II климатический район;
- расчетная температура наружного воздуха наиболее холодной пятидневки -31 °С;
- расчетная температура наружного воздуха наиболее холодных суток -35 °С;
- полная расчетная нагрузка от снегового покрова для IV района -240 кг/м<sup>2</sup>;
- нормативный скоростной напор ветра для I района – 23 кгс/м<sup>2</sup>;

Коэффициенты перегрузки и динамичности приняты по СНИП 2.01.07-85 «Нагрузки и воздействия».

### Существующее использование территории.

Таблица № 1

№ п/п	Наименование территории	Площадь, га	Соотношение площади, %
1.	Всего в границах проекта планировки	134,49	100
2.	Земли, поставленные на государственный кадастровый учет	134,49	100

## 2. Обоснование определения границ зон планируемого размещения объектов капитального строительства.

В соответствии с Генеральным планом города Костромы на территории, в границах проекта планировки, предусмотрено развитие малоэтажной, индивидуальной жилой застройки 1-3 этажа.

В соответствии с требованиями СП 42.13330.2016, нормативов градостроительного проектирования Костромской области, местными нормативами градостроительного проектирования города Костромы, а также руководствуясь регламентами территориальных зон, определенных Правилами застройки и размещения объектов социальной инфраструктуры:

- дошкольного образовательного учреждения на 250 мест;
- общеобразовательного учреждения среднего (полного) общего образования на 1000 мест;
- поликлиники на 160 посещений в смену;
- объекта спортивного назначения;
- объекта общественного питания;
- магазинов;
- объектов делового управления.

Проектом планировки предусматриваются:

1. Формирование границ зон планируемого размещения объектов капитального строительства:

- объекты социальной инфраструктуры;
- малоэтажная, блокированная, индивидуальная жилая застройка;

	14-2020-ПЗ	Лист
		4

- объекты инженерной инфраструктуры.

2. Формирование границ земельных участков и определение видов разрешенного использования образованных земельных участков;

3. Формирование красных линий.

Планировочное решение проекта планировки территории направлено на формирование зоны малоэтажной многоквартирной, блокированной, индивидуальной жилой застройки. На рассматриваемой территории предусматривается строительство малоэтажных восьми- и четырех- квартирных, блокированных и индивидуальных жилых домов.

Все планируемые объекты капитального строительства жилого назначения размещаются по линии застройки.

Проектная численность населения жилой зоны 3680 человек.

Показатели плотности застройки:

1) Индивидуальная жилая застройка

Проектный коэффициент застройки – 0,13 (в соответствии с Местными нормативами градостроительного проектирования города Костромы максимальный коэффициент плотности 0,2).

Проектный коэффициент плотности застройки – 0,12 (в соответствии с Местными нормативами градостроительного проектирования города Костромы максимальный коэффициент плотности 0,4).

2) Малоэтажная многоквартирная жилая застройка:

Проектный коэффициент застройки – 0,2 (в соответствии с Местными нормативами градостроительного проектирования города Костромы максимальный коэффициент плотности 0,3).

Проектный коэффициент плотности застройки – 0,26 (в соответствии с Местными нормативами градостроительного проектирования города Костромы максимальный коэффициент плотности 0,8).

Плотность жилой застройки – 0,90 тыс. м<sup>2</sup>/га.

### Технико-экономические показатели

Таблица № 2

№ п/п	Наименование территории	Ед. изм.	Количество
1.	Территория в границах проекта планировки	га	134,49
2.	Площадь застройки жилых зданий	м <sup>2</sup>	111 155
3.	Площадь застройки общественных зданий	м <sup>2</sup>	11 100
4.	Площадь квартир	м <sup>2</sup>	110 857
5.	Количество жителей	чел.	3 680
6.	Норма обеспеченности жильем		
	Индивидуальные жилые дома	м <sup>2</sup> /чел.	30
	Малоэтажные многоквартирные жилые дома	м <sup>2</sup> /чел.	30
7.	Этажность		
	Индивидуальные жилые дома	этажей	1-2
	Малоэтажные многоквартирные жилые дома	этажей	2
	Блокированные жилые дома	этажей	1-2

### 3. Обоснование соответствия планируемых параметров, местоположения и назначения объектов местного значения нормативам градостроительного проектирования и требованиям градостроительных регламентов.

В соответствии с Генеральным планом города Костромы на проектируемой территории объекты федерального, регионального, местного значения не расположены и не предусмотрены к размещению, однако, с учетом расчетных показателей обеспечения жилой застройки учреждениями обслуживания, проектом планировки предусмотрено размещение на проектируемой территории следующих объектов местного значения:

- дошкольного образовательного учреждения на 250 мест;
- общеобразовательного учреждения среднего (полного) общего образования на 1000 мест;
- поликлиники на 160 посещений в смену;
- объекта спортивного назначения, рассчитанного на одновременное занятие 80 человек;

Радиусы обслуживания населения учреждениями данного типа не превышают нормативных показателей и составляют (согласно пункту 7.7 «Местных нормативов градостроительного проектирования города Костромы»):

- для дошкольного образовательного учреждения – 500 м (2-я, 3-я очереди развития п. Первый);
- для поликлиники – 1000 м (1-я, 2-я, 3-я, 4-я очереди развития п. Первый);
- для школы на 1000 мест – 500 м (1-я, 2-я, 3-я, 4-я очереди развития п. Первый);
- для магазинов – 800 м (2-я, 3-я очереди развития п. Первый);
- для объекта общественного питания – 800 м (2-я, 3-я очереди развития п. Первый);
- для объектов спортивного назначения – 500 м (2-я, 3-я очереди развития п. Первый).

Согласно пункту 7.2. «Местных нормативов градостроительного проектирования города Костромы» показатель обеспеченности объектами дошкольного образования составляет 60-71 мест на одну тысячу человек. Таким образом, минимальная вместимость детского сада, расположенного на территории с расчетным количеством жителей 3680 человек, должна составлять:

$$3680/1000 \times 60 = 220,8 \text{ (221 место).}$$

Согласно пункту 7.2. «Местных нормативов градостроительного проектирования города Костромы» показатель обеспеченности объектами начального, основного, среднего общего образования составляет 93 места на одну тысячу человек. Таким образом, минимальная вместимость общеобразовательного учреждения среднего (полного) общего образования, расположенного на территории с расчетным количеством жителей 3680 человек, должна составлять:

$$3680/1000 \times 93 = 342,2 \text{ (343 места).}$$

Согласно пункту 7.1. «Местных нормативов градостроительного проектирования города Костромы» показатель обеспеченности амбулаторно-поликлинических учреждений составляет 22 посещения в смену на одну тысячу человек. Таким образом, минимальная проектная мощность поликлиники, расположенной на территории с расчетным количеством жителей 3680 человек, должна составлять:

	14-2020-ПЗ	Лист
		6

$3680/1000 \times 22 = 81$  посещение в смену.

В проекте планировки в соответствии с медико-техническим заданием, выданным Департаментом здравоохранения Костромской области, с учетом перспективного развития территории предусмотрено размещение поликлиники на 160 посещений в смену (70 посещений в смену – детский прием, 90 посещений в смену – прием взрослого населения).

Согласно пункту 7.5. «Местных нормативов градостроительного проектирования города Костромы» показатель обеспеченности спортивными залами общего пользования составляет 60-80 квадратных метров площади пола на одну тысячу человек. Таким образом, минимальная площадь пола спортивного зала общего пользования, расположенного на территории с расчетным количеством жителей 3680 человек, должна составлять:

$3680/1000 \times 60 = 220,8$  (221 м<sup>2</sup>).

#### **4. Расчетные показатели минимально допустимого уровня обеспеченности территории объектами коммунальной, транспортной, социальной инфраструктур и расчетные показатели максимально допустимого уровня территориальной доступности для населения.**

Обеспечение населения проектируемой территории, ограниченной улицами Губернской, Армейской, Шарьинской, проездами Нейским, Антроповским, Апраксинским объектами общественного, социального, коммунального назначения и обслуживания предусмотрено в соответствии с нормативными показателями на расчетный период. Радиусы обслуживания населения объектами коммунальной, транспортной, социальной инфраструктур не превышают нормативных показателей в соответствии с СП 42.13330.2016 «Градостроительство. Планировка и застройка городских и сельских поселений».

##### **4.1. Обоснование положений по развитию объектов, входящих в систему социально-культурного и коммунально-бытового назначения планируемой территории.**

Разрабатываемым проектом планировки предусматривается обеспеченность населения объектами данного вида, а именно детским садом на 250 мест, поликлиникой на 160 посещений в смену, общеобразовательным учреждением среднего (полного) общего образования на 1000 мест, пунктами бытового обслуживания, объектами делового управления, торговли и общественного питания, спортивными объектами, коммунально-бытовыми объектами (очистные сооружения ливневых стоков, трансформаторные подстанции, газораспределительные пункты).

##### **4.2. Обоснование положений по развитию транспортной инфраструктуры.**

Вся исходная информация градостроительного характера взята из утвержденного Генерального плана города Костромы и Правил землепользования и застройки города Костромы.

##### **4.2.1. Существующее положение.**

	Лист
14-2020-ПЗ	7

В настоящее время пути общественного транспорта в границах проекта планировки отсутствуют. Проектом планировки предлагается создать развитую сеть проездов на проектируемой территории с возможностью организации транспортных маршрутов до объектов социального обслуживания.

#### 4.2.2. Проектные решения.

Проектом планировки территории предусмотрено формирование улично-дорожной сети, которая взаимосвязана со сложившимися пешеходными и транспортными связями, предусмотренными в ранее разработанных и утвержденных проектах планировок.

Ширина улиц и дорог в жилой застройке в красных линиях составляет от 15 до 26 метров и позволяет разместить все необходимые инженерные коммуникации и парковки индивидуального транспорта.

В соответствии с Генеральным планом города Костромы с юго-восточной границы планируемой территории предусмотрено строительство улицы местного значения, а с южной - строительство магистральной улицы районного значения (улица Шарьинская). Ширина улиц в красных линиях соответствует градостроительным нормативам.

На проектируемой территории предусмотрено движение общественного транспорта с организацией остановок по пути следования. Принятые решения соответствуют требованиям нормативов организации дорожного движения и не создают аварийных ситуаций.

Места для постоянного и временного хранения (гостевые парковки) для многоквартирных жилых домов предусмотрены на территории общего пользования вдоль квартальных проездов и дорог.

Согласно пункту 5.10 «Местных нормативов градостроительного проектирования города Костромы», норматив обеспеченности стоянками для парковки автомобилей при дошкольных образовательных организациях составляет не менее 10 машино-мест на один объект. Стоянка для парковки автомобилей, вместимостью 10 машино-мест, при объекте дошкольного образования располагается на прилегающей территории общего пользования.

Согласно пункту 5.10 «Местных нормативов градостроительного проектирования города Костромы», норматив обеспеченности стоянками для парковки автомобилей при общеобразовательных организациях составляет не менее 10 машино-мест на один объект. Количество парковочных мест для школы определено в соответствии с заданием на проектирование и составляет 40 машино-мест, что не противоречит установленным нормативам обеспеченности стоянками автомобилей при общественных объектах.

Стоянки для парковки автомобилей при общеобразовательном учреждении располагаются на прилегающей территории общего пользования.

Согласно пункту 5.10 «Местных нормативов градостроительного проектирования города Костромы», норматив обеспеченности стоянками для парковки автомобилей при объектах амбулаторно-поликлинического обслуживания составляет не менее 5 машино-мест на 100 посещений.

Таким образом, количество парковочных мест для поликлиники мощностью 160 посещения в смену, составляет:

$$160/100 \times 5 = 8 \text{ машино-мест.}$$

	Лист
	8



Данным проектом планировки предусмотрена парковка на 20 машино-мест (в том числе для служебного автомобильного транспорта) на участке, отведенном для размещения поликлиники.

Согласно пункту 5.10 «Местных нормативов градостроительного проектирования города Костромы», норматив обеспеченности стоянками для парковки автомобилей при объектах общественного питания составляет не менее 26 машино-мест на 100 мест. Таким образом, количество парковочных мест для объекта общественного питания на 40 мест, составляет 11 машино-мест. Стоянка для парковки автомобилей предусмотрена на участке, отведенном для размещения объекта общественного питания.

Согласно пункту 5.10 «Местных нормативов градостроительного проектирования города Костромы», норматив обеспеченности стоянками для парковки автомобилей при объектах общественного управления составляет не менее 35 машино-мест на 100 работающих. Таким образом, количество парковочных мест для объектов делового управления с количеством работающих 45 и 20 человек составляет 16 и 7 машино-мест соответственно. Стоянки для парковки автомобилей предусмотрены на участках, отведенных для размещения объектов делового управления.

Согласно пункту 5.10 «Местных нормативов градостроительного проектирования города Костромы», норматив обеспеченности стоянками для парковки автомобилей при объектах торговли составляет не менее 12 машино-мест на 100 квадратных метров торговой площади. Таким образом, количество парковочных мест для магазинов с торговой площадью 90, 60 и 40 квадратных метров составляет 11, 8 и 5 машино-мест соответственно. Стоянки для парковки автомобилей предусмотрены на участках, отведенных для размещения объектов торговли.

Согласно пункту 5.10 «Местных нормативов градостроительного проектирования города Костромы», норматив обеспеченности стоянками для парковки автомобилей при объектах спортивного назначения составляет не менее 9 машино-мест на 100 мест. Проектом планировки, для объекта спортивного назначения с количеством единовременных посетителей 80 человек предусмотрена парковка на 20 машино-мест. Стоянка для парковки автомобилей предусмотрена на участке, отведенном для размещения объекта спортивного назначения.

### Основные технико-экономические показатели транспортной инфраструктуры

Таблица № 6

№ п/п	Наименование показателей	Ед. изм.	Современное состояние	Состояние на расч. срок
1	Протяженность улично-дорожной сети, всего	км	1,46	21,62
2	Улицы в жилой застройке	км	1,46	19,40
3	Магистральные улицы районного значения	км	-	0,92
4	Улицы местного значения	км	-	1,30

### 4.3.Обоснование положений по развитию систем инженерно-технического обеспечения территории.

Проектируемая территория имеет ряд неблагоприятных факторов, осложняющих освоение территории под застройку. Основной фактор - это слабовыраженный рельеф местности, что затрудняет организацию водоотведения.

Вертикальная планировка выполнена методом проектных горизонталей с максимальным приближением к существующему рельефу и предусматривает обеспечение стока воды. С учетом характера застройки и рельефа местности, была принята комбинированная система водоотведения с открытым сбором дождевых стоков в лотковую часть улиц и дорог с последующим отведением через закрытую сеть на очистные сооружения, предусмотренные ранее разработанными проектами планировок, а именно:

- документацией по планировке территории, ограниченной проездами Шарьинским, Нейским, северо-восточной границей земельного участка с кадастровым номером 44:27:030101:685, проездом Апраксинским, южной границей земельного участка с кадастровым номером 44:27:030101:536, рекой Солонкой, утвержденной постановлением Администрации города Костромы №968 от 4 июня 2020 г.

- документацией по планировке территории, ограниченной проездом Апраксинским, северо-восточной границей участка с кадастровым номером 44:27:030101:536, продолжением улицы Армейской, юго-западной границей земельного участка с кадастровым номером 44:27:030101:536, утвержденной постановлением Администрации города Костромы №1088 от 27 июня 2019 г.

Конструкция дорожных одежд принята капитальной – с асфальтобетонным покрытием, соответствующим принятой категории улиц.

Подключение планируемой территории предусматривается к существующим и проектируемым источникам инженерного обеспечения в соответствии с полученными техническими условиями от инженерно-эксплуатационных организаций. Прокладка всех сетей инженерно-технического обеспечения предусмотрена вдоль улиц и проездов на территории общего пользования в границах красных линий.

Водоснабжение жилых домов и зданий общественного и административного назначения на проектируемой территории предусмотрено от существующей скважины, сети водоснабжения с устройством квартальных колодцев и камер предусмотрены на территории общего пользования, в границах красных линий улиц и дорог.

Для отвода бытовых стоков от жилых домов и зданий общественного и административного назначения проектируемой территории предусмотрено устройство подземной самотечной системы отведения бытовых стоков с устройством квартальных колодцев и камер, на территории общего пользования, в границах красных линий улиц и дорог.

Теплоснабжение объектов капитального строительства, расположенных на планируемой территории, предусмотрено централизованным и осуществляется с помощью подземной системы централизованного теплоснабжения с устройством квартальных тепловых камер, на территории общего пользования, в границах красных линий улиц и дорог.

Электроснабжение жилых домов и зданий общественного и административного назначения на проектируемой территории предусмотрено от надземных централизованных сетей электроснабжения, проложенных на территории общего пользования, в границах красных линий улиц и дорог, с устройством районных ТП (на отведенных земельных участках коммунальной инфраструктуры).

	Лист
14-2020-ПЗ	10

Потребность в энергоснабжении составляет (на объект):

- для объекта дошкольного образования на 250 мест — 150 кВт;
- для объектов торговли – 50 кВт;
- для малоэтажных 8-ми квартирных жилых домов - 33,9 кВт;
- для малоэтажных 4-х квартирных жилых домов - 40 кВт;
- для блокированных жилых домов – 30 кВт;
- для индивидуальных жилых домов - 10 кВт;
- для школы на 1000 мест — 350 кВт;
- для поликлиники — 120 кВт;
- для объекта спортивного назначения – 120кВт.

Ориентировочная суммарная мощность подключения планируемых объектов составляет 12398 кВт.

Категория надежности электроснабжения для планируемых объектов:

- социальной инфраструктуры – II;
- объектов жилого назначения – III.

В расчетной перспективе (до 2030 года) планируется подключение объектов на планируемой территории к сетям централизованного газоснабжения. Для этого, на планируемой территории предусмотрены участки коммунальной инфраструктуры, предназначенные для размещения объектов инженерии сетей газоснабжения. Сети газоснабжения планируется разместить на территории общего пользования, в границах красных линий улиц и дорог.

## **5. Перечень мероприятий по защите территорий от чрезвычайных ситуаций природного и техногенного характера, в том числе по обеспечению пожарной безопасности и гражданской обороне.**

Раздел выполнен в соответствии с требованиями Градостроительного кодекса Российской Федерации, при разработке учтены требования:

- Порядка разработки и состава раздела «Инженерно-технические мероприятия гражданской обороны. Мероприятия по предупреждению чрезвычайных ситуаций» градостроительной документации для городских и сельских поселений. (СП11-112-2001);
- СНиП 2.01-51-90 «Инженерно-технические мероприятия гражданской обороны»;
- Федерального закона от 21 декабря 1994 года № 68-ФЗ «О защите населения и территорий от чрезвычайных ситуаций природного и техногенного характера».

Основная цель разработки раздела - дать оценку с позиции гражданской обороны принятым архитектурно-планировочным решениям по перспективному развитию территории и дать предложения, направленные на обеспечение защиты населения, снижения потерь и разрушений в экстремальных условиях мирного и военного времени.

Чрезвычайная ситуация — обстановка на определенной территории, сложившаяся в результате аварии, опасного природного явления, катастрофы, стихийного бедствия, которые могут повлечь или повлекли за собой человеческие жертвы, ущерб здоровью людей или окружающей среде, значительные материальные потери и нарушение условий жизнедеятельности людей.

Предупреждение чрезвычайных ситуаций - комплекс мероприятий, проводимых заблаговременно и направленных на максимальное уменьшение риска возникновения

	Лист
14-2020-ПЗ	11

чрезвычайных ситуаций, а также на сохранение здоровья людей, снижение размеров ущерба окружающей среде и материальных потерь в случае их возникновения.

Инженерно-технические мероприятия гражданской обороны.

Основная цель разработки — определить комплекс инженерно-технических мероприятий гражданской обороны в составе проекта рассматриваемой территории и разработать предложения, направленные на обеспечение защиты населения, снижение возможных разрушений и потерь, повышение надежности функционирования в военное время объектов экономики, а также условий для ведения спасательных и неотложных аварийно-восстановительных работ после применения противником оружия массового поражения.

Для этого решаются вопросы защиты населения на проектируемой территории; определяются расчетом потребная вместимость и места размещения защитных сооружений, анализируются кратчайшие пути подхода к ним с учетом нормативного радиуса сбора и времени, отведенного нормами инженерно-технических мероприятий гражданской обороны, мероприятий по предупреждению чрезвычайных ситуаций на их заполнение. Определением границ «желтых линий» завалов, которые могут образоваться при разрушении зданий и сооружений в военное время, устанавливаются зоны не заваливаемых территорий.

#### Защита населения.

Защита населения от поражающих факторов современного оружия в условиях военного времени является главной задачей гражданской обороны.

В соответствии со СНиП 2.01.51-90 и директивными указаниями правительственных органов защите подлежит все трудоспособное население, проживающее на территории, рассматриваемой данным проектом планировки.

Нетрудоспособное население по планам гражданской обороны должно быть заблаговременно эвакуировано в загородную зону.

Основной способ защиты трудоспособного населения — укрытие в защитных сооружениях, оборудованных с учетом требований инженерно-технические мероприятий гражданской обороны, мероприятий по предупреждению чрезвычайных ситуаций.

#### Оповещение.

Эффективность защиты трудоспособного населения в значительной степени зависит от своевременного их оповещения при внезапном нападении противника в военное время, или при угрозе заражения территории, при авариях и катастрофах на объектах, работающих с химически и взрывоопасными веществами.

Существует несколько способов оповещения:

- с использованием радио, телевидения;
- передвижных средств громкоговорящей связи;
- с помощью стационарных установок общегородской сети оповещения.

#### Противопожарные мероприятия.

Противопожарные мероприятия являются неотъемлемой частью инженерно-технических мероприятий гражданской обороны, обеспечивающих устойчивость функционирования в военное время отраслей и объектов экономики.

	Лист
14-2020-ПЗ	12

Их важность предопределяется размерами ущерба, который могут привести пожары, как в мирное, так и в военное время в очагах массового поражения.

На проектируемой территории не планируется строительство новых объектов, опасных с точки зрения взрывопожароопасности.

Сформированная улично-дорожная сеть обеспечивает удобные подъезды ко всем зданиям и сооружениям пожарной, спасательной и аварийной техники, а также имеет закольцованные проезды для спасательной, аварийной и пожарной техники. Также предусматривается оснащение общественных заведений первичными средствами тушения пожаров, установка систем оповещения населения.

Для обеспечения наружного пожаротушения на линиях водопровода предусматривается установка пожарных гидрантов с обеспечением подъездов к ним.

## **6. Перечень мероприятий по охране окружающей среды.**

### Мероприятия по охране атмосферного воздуха.

С целью защиты атмосферного воздуха от загрязняющих веществ необходимо на стадии строительных работ соблюдение следующих мероприятий:

- осуществлять выполнение работ в процессе строительства минимально необходимым количеством технических средств;
- регулярно проверять состав выхлопов автомобилей и не допускать к работе технику с повышенным содержанием вредных веществ.
- при длительных перерывах в работе (более 15 минут) запрещается оставлять механизмы с включенными двигателями.
- запрещается разведение костров и сжигание любых видов материалов и отходов на строительной площадке;
- строительные машины и оборудование должны находиться на объекте только на протяжении периода производства соответствующих работ;
- при перевозке сыпучих материалов во время строительства объектов необходимо исключать возможность потерь и загрязнения окружающей среды по пути следования и при перевалке грузов. Все виды работ, связанные с загрузкой, транспортировкой и разгрузкой сыпучих материалов должны быть механизированы и по возможности герметизированы (кузов автотранспорта накрывать брезентом, осуществлять орошение сыпучих материалов).

### Мероприятия по охране и рациональному использованию земельных ресурсов и почвенного покрова.

В период строительства должны быть проведены следующие мероприятия:

- место временного хранения срезанного почвенно-растительного слоя должно быть выбрано с условием недопущения проезда строительной техники, размыва и развешивания;
- при проведении работ в теплое время года необходимо предусмотреть увлажнение срезанного почвенно-растительного слоя;
- после проведения строительных работ срезанный почвенно-растительный слой должен быть уложен на прежнее место.

	Лист
14-2020-ПЗ	13

Мероприятия по рациональному использованию и охране вод и водных биоресурсов на пересекаемых линейным объектом реках и иных водных объектах.

Линейные объекты, входящие в границы рассматриваемого проектом планировки участка, не пересекают реки и иные водные объекты.

Мероприятия по рациональному использованию общераспространенных полезных ископаемых, используемых при строительстве.

Месторождения с разведанными и утвержденными запасами общераспространенных полезных ископаемых и месторождений пресных подземных вод в районе строительства отсутствуют. В качестве мероприятий по рациональному использованию общераспространенных полезных ископаемых, используемых при строительстве, рекомендуется повторное использование отходов инертных материалов, образовавшихся в процессе строительства.

Мероприятия по сбору, использованию, обезвреживанию, транспортировке и размещению опасных отходов.

Все отходы должны храниться с соблюдением требований, предъявляемых к хранению соответствующих их видов. В результате исключается вредное влияние отходов, образованных при строительстве на окружающую среду. Обтирочный материал, загрязненный маслами, образуется при техническом обслуживании дорожной техники, работающей на строительной площадке. Нормативное количество обтирочного материала, загрязненного маслами, при техническом обслуживании строительной техники определяется по формуле:  $O_{об.м} = t \times H \times K_{загр.} \times 10^{-3}$  где  $t$  - количество часов работы строительной техники, час.;  $H$  - норма расхода обтирочного материала за час.  $K_{загр.}$  - коэффициент, учитывающий наличие примесей, доли от 1. Норма расхода обтирочного материала за 1000 час работы в соответствии с ОНТП 18-85 составляет 5-40 кг, в среднем 20 кг. Коэффициент, учитывающий наличие примесей составляет 1,15. Обтирочный материал, загрязненный маслами, собирается и накапливается в металлическом ящике с крышкой, а затем сдается на утилизацию организации, имеющей соответствующую лицензию. Мусор от офисных и бытовых помещений организаций несортированный (исключая крупногабаритный) - 4 класс опасности. Код 7 33 100 01 72 4. Данный вид отходов является продуктом жизнедеятельности рабочих, занятых на строительстве объекта. Нормативное количество образования мусора от бытовых помещений определяется на основе удельных показателей образования отхода на расчетную единицу:  $Чр \times Нтво \times П \times Ю-3$ ,  $Чр$  - численность работающих на строительной площадке, чел.;  $НТБО$  - норма накопления отхода, кг или л;  $п$  - продолжительность строительства, год. Среднегодовая норма накопления ТБО на одного работающего в среднем составляет 40-70 кг/год. Мусор от бытовых помещений организаций несортированный собирается и накапливается в стандартном металлическом контейнере, установленном на площадке с водонепроницаемым основанием, а затем вывозится спецавтотранспортом для размещения на полигон ТБО. Периодичность вывоза в теплое время года – ежедневно, в холодное время – по мере накопления, но не реже одного раза в три дня. Во время строительства, образуются хозяйственно-бытовые стоки от хозяйственно-бытовых и гигиенических нужд. Для сбора стоков на каждой из

	Лист
14-2020-ПЗ	14

площадок строительства предусмотрены биотуалеты. Содержимое накопительных баков биотуалета, по мере наполнения, вывозится на базу организации осуществляющей обслуживание биотуалета, с дальнейшим вывозом на сливную станцию (очистные сооружения). Согласно справочнику «Санитарная очистка и уборка населенных мест», М., 1997. норма накопления жидких отходов составляет 1,8 л/смену на 1 человека. В процессе расчистки участка строительства древесная растительность будет снесена. Все отходы строительства необходимо накапливать по селективному принципу и по мере накопления вывозить в специализированные места (предприятия) для утилизации, переработки или обезвреживания.

Площадки для временного хранения отходов должны быть оборудованы противопожарным инвентарем и обеспечивать защиту окружающей среды от уноса загрязняющих веществ в атмосферу и с ливневыми водами. При хранении отходов должно исключаться их распыление, россыпь, розлив и самовозгорание. Обустройство мест хранения и их содержание должно выполняться в зависимости от вида и класса опасности отходов. В местах хранения отходов должны быть указаны виды размещаемых отходов и их предельные количества. Отходы 4 класса опасности по степени воздействия на окружающую среду, допускаемые для совместного хранения с твердыми бытовыми отходами, должны отвечать следующим технологическим условиям: иметь влажность не более 85%, не быть взрывоопасными, самовоспламеняющимися, самовозгорающимися. Должны быть обеспечены условия, при которых отходы не оказывают вредного воздействия на состояние окружающей среды и здоровья людей при необходимости временного накопления отходов на площадках, до момента направления на объект для размещения. Контейнеры и ящики должны иметь надписи о характере отходов. Подходы к месту хранения отходов и для применения грузоподъемных механизмов должны быть свободны, площадки в местах хранения отходов ровные и иметь твердое покрытие. При работе с отходами необходимо руководствоваться и соблюдать правила эксплуатации грузоподъемных механизмов, периодически проверять состояние пожарной безопасности мест хранения. Места хранения должны быть закрыты, чтобы предотвратить распространение отходов по территории. Транспортировка отходов допускается только специально оборудованным транспортом, имеющим оформление согласно действующим инструкциям. Техническое обслуживание грузового автотранспорта осуществляется на базах эксплуатирующих организаций, где хранятся и утилизируются образующиеся отходы. Не утилизируемые строительные и бытовые отходы, не являющиеся токсичными, подлежат сбору в контейнеры, временному хранению и вывозу автотранспортом на санкционированные полигоны для захоронения или утилизации с заключением договоров. Ответственность за проведение работ по сбору строительных отходов и ГСМ возлагается на начальника строительства.

#### Мероприятия по охране недр и континентального шельфа Российской Федерации.

Проведение работ по геологическому изучению недр, разработке месторождений полезных ископаемых, использование отходов горнодобывающего и связанных с ним перерабатывающих производств, использование недр, при строительстве и эксплуатации объекта на данном земельном участке не предполагается. Вблизи проектируемого объекта отсутствуют месторождения полезных ископаемых.

	Лист
14-2020-ПЗ	15

Мероприятия по охране растительного и животного мира, в том числе: мероприятия по сохранению среды обитания животных, путей их миграции, доступа в нерестилища рыб.

Мероприятия по охране растительного мира.

В качестве мероприятий по охране растительного мира должны быть выполнены следующие действия:

- в процессе благоустройства, процент озеленения территории должен быть максимально высоким.

- организация планово-регулярной очистки территории проекта планировки от твердых бытовых отходов путём складирования их в мусорные контейнеры с последующим вывозом на полигон ТБО (твердых бытовых отходов);

*Мероприятия по охране животного мира.* Воздействие на животный мир прогнозируется допустимым. Поскольку участок работ расположен на территории несущей антропогенную нагрузку, то практически все виды, сосуществующие с человеком в описываемой зоне влияния объекта, уже прошли адаптацию и постоянно существуют при наличии фактора «беспокойства». Ввиду техногенной освоенности района влияние проектируемого объекта на флору и фауну, будет носить незначительный характер.

Мероприятия по совершенствованию системы безопасности жилых домов и объектов с массовым пребыванием граждан.

На рассматриваемой данным проектом планировки территории предусматривается размещение оборудования системы видеонаблюдения с его подключением и последующей интеграцией в аппаратно-программный комплекс "Безопасный город" (вывод изображения от подключаемых камер на автоматизированное место оператора аппаратно-программного комплекса "Безопасный город"), а также размещение помещений для оказания медицинской помощи, пунктов охраны общественного порядка, экстренной связи.

Видеокамеры подсистемы обзорного видеонаблюдения должны соответствовать следующим требованиям:

а) Цифровые купольные сетевые PTZ-видеокамеры:

- оптическое увеличение не менее 18х, цифровое - не менее 12х;
- прогрессивная развертка;
- разрешение сенсора не менее 1280х720 точек;
- возможность управления параметрами камеры дистанционно;
- возможность одновременной передачи нескольких индивидуально настроенных потоков видео в форматах MJPEG и H.264;
- возможность регулирования частоты кадров и пропускной способности в H.264;
- детектирование движения, автоматическое слежение;
- класс защиты не менее IP66;
- металлический корпус;
- возможность обеспечения электропитания видеокамеры и кожуха видеокамеры по технологии High Power over Ethernet;

б) Цифровые стационарные видеокамеры:

- прогрессивная развертка;
- разрешение сенсора не менее 1280х720 точек;

	Лист
14-2020-ПЗ	16



- возможность управления параметрами камеры дистанционно;
- возможность одновременной передачи нескольких индивидуально настроенных потоков видео в форматах MJPEG и H.264;
- возможность регулирования частоты кадров и пропускной способности в H.264;
- детектирование движения;
- класс защиты не менее IP66;
- металлический корпус;
- возможность обеспечения электропитания видеокамеры и кожуха видеокамеры по технологии High Power over Ethernet;

Видеокамеры должны сохранять работоспособность при наружном монтаже в диапазоне температур от -40 до +50 град. С и быть защищены от загрязнения.

Места установки видеокамер - конструкции зданий, опоры мачт освещения и другое. Выбор места установки видеокамер производится из расчета:

- а) максимально затрудненного несанкционированного доступа, при невозможности этого - предусмотреть конструктивные элементы, затрудняющие доступ;
- б) обеспечения максимальных углов обзора и отсутствия непрозрачных помех (препятствий);
- в) недопустимости избыточной или недостаточной освещенности (блики, тени) в зоне видеонаблюдения.

## **7. Обоснование очередности планируемого развития территории.**

1-й этап - разработка и реализация проекта мероприятий по вертикальной планировке и инженерной подготовке территории для размещения объектов капитального строительства (строительство оснований дорог с временным дорожным покрытием - щебеночным, строительство квартальных сетей ливневой канализации и очистных сооружений, сетей централизованного теплоснабжения, водоснабжения и водоотведения, электроснабжения) – подготовительный этап, связанный с обеспечением необходимой транспортной и инженерной инфраструктурой планируемых к размещению объектов жилого и общественного назначения, инженерная подготовка участков строительства, строительство квартальных сетей централизованного обеспечения объектов (сети водоснабжения, водоотведения, ливневой канализации и дренажа, электроснабжения, теплоснабжения).

- 2-й этап - проектирование и строительство малоэтажных многоквартирных, блокированных и индивидуальных жилых домов, магазинов, объектов делового управления и подключение данных объектов к квартальным сетям инженерной коммунальной инфраструктуры – основной этап освоения планируемой к развитию территории. На этом этапе производится строительство объектов жилого назначения, коммерческих объектов (общественных зданий, магазинов). Данный этап реализации в целях ускорения может быть частично совмещен с 1-м этапом освоения территории.

- 3-й этап – строительство объектов социальной инфраструктуры (поликлиники, общеобразовательной школы на 1000 мест, дошкольного образовательного учреждения на 250 мест, объектов спортивного назначения) и обеспечение данных объектов инженерной и коммунальной инфраструктурой – строительством необходимой социальной инфраструктуры в рамках реализации соответствующих федеральных программ.

	Лист
14-2020-ПЗ	17

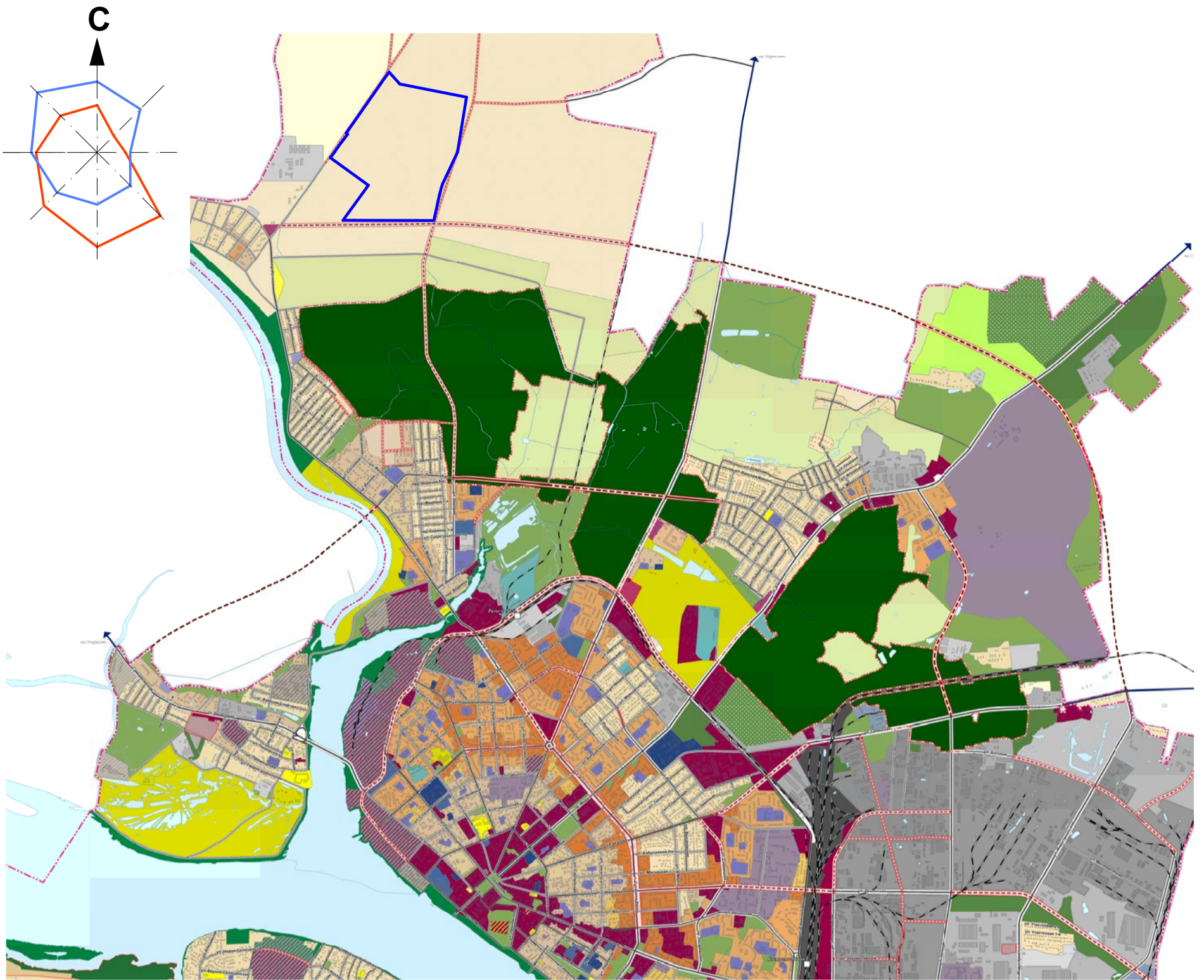
## Ведомость чертежей

Лист	Наименование	Примечание
ПЗУ-1	Ведомость чертежей основного комплекта.	
ПЗУ-2	Карта (фрагмент карты) планировочной структуры территории города Костромы с отображением границ элементов планировочной структуры.	
ПЗУ-3	Схема границ территорий объектов культурного наследия.	
ПЗУ-4	Схема, отображающая местоположение существующих объектов капитального строительства, в том числе линейных объектов, объектов, подлежащих сносу, объектов незавершенного строительства, а также проходы к водным объектам общего пользования и их береговым полосам.	
ПЗУ-5	Схема границ зон с особыми условиями использования территории (существующее положение).	
ПЗУ-6	Схема организации движения транспорта (включая транспорт общего пользования) и пешеходов, окружающего местоположения объектов транспортной инфраструктуры и учитывающую существующие и прогнозные потребности в транспортном обеспечении территории, а также схема организации улично-дорожно сети.	
ПЗУ-7	Схема вертикальной планировки территории, инженерной подготовки и инженерной защиты территории	
ПЗУ-8	Вариант планировочных решений застройки территории	

Согласовано

Взам. инв. №								
Подп. и дата								
	14-2020-ПЗУ							
Инв. № подл.	Проект планировки территории, ограниченной улицами Губернской, Армейской, Шарьинской, проездами Нейским, Антроповским, Апраксинским							
	Изм.	Кол.	Лист	№ док	Подпись	Дата		
	Разраб.	Заречнова						
	ГИП	Веселов						
	ГАП	Королев						
	Н. контр.	Смирнов						
Материалы по обоснованию проекта планировки территории						Стадия	Лист	Листов
Ведомость чертежей основного комплекта						П	1	
ООО "АС ПКБ "МОНОЛИТ" г. Кострома								





### УСЛОВНЫЕ ОБОЗНАЧЕНИЯ

#### Границы

- элемент планировочной структуры
- городского округа город Кострома
- населённого пункта город Кострома
- земель лесного фонда

#### Функциональные зоны:

##### Жилые зоны:

- зона малоэтажной, индивидуальной жилой застройки (1-3 эт.)
- зона малоэтажной жилой застройки (2-4 эт.)
- зона среднеэтажной жилой застройки (3-5 эт.)
- зона многоэтажной жилой застройки (6-12 эт.)
- зона смешанной жилой застройки
- зона объектов дошкольного, начального и среднего общего образования

##### Общественно-деловые зоны:

- многофункциональная зона
- зона размещения объектов среднего профессионального и высшего образования
- зона размещения объектов здравоохранения
- зона размещения объектов физической культуры и массового спорта
- зона размещения культовых зданий

##### Производственные зоны:

- промышленные и коммунально-складские зоны размещения объектов I класса опасности
- промышленные и коммунально-складские зоны размещения объектов II, III класса опасности
- промышленные и коммунально-складские зоны размещения объектов IV, V класса опасности
- промышленные и коммунально-складские зоны размещения объектов V класса опасности

##### Зоны инженерной и транспортной инфраструктуры:

- зона объектов инженерной инфраструктуры
- зона объектов транспортной инфраструктуры
- зона объектов железнодорожного транспорта

#### Природно-рекреационные зоны:

- зона особо охраняемых природных территорий
- зона зеленых насаждений общего пользования
- зона набережных
- реки, водохранилища, озера, пруды

#### Зоны сельскохозяйственного использования:

- зона сельскохозяйственных угодий
- зона коллективных садов
- зона декоративного растениеводства и плодопитомников

#### Зоны специального назначения:

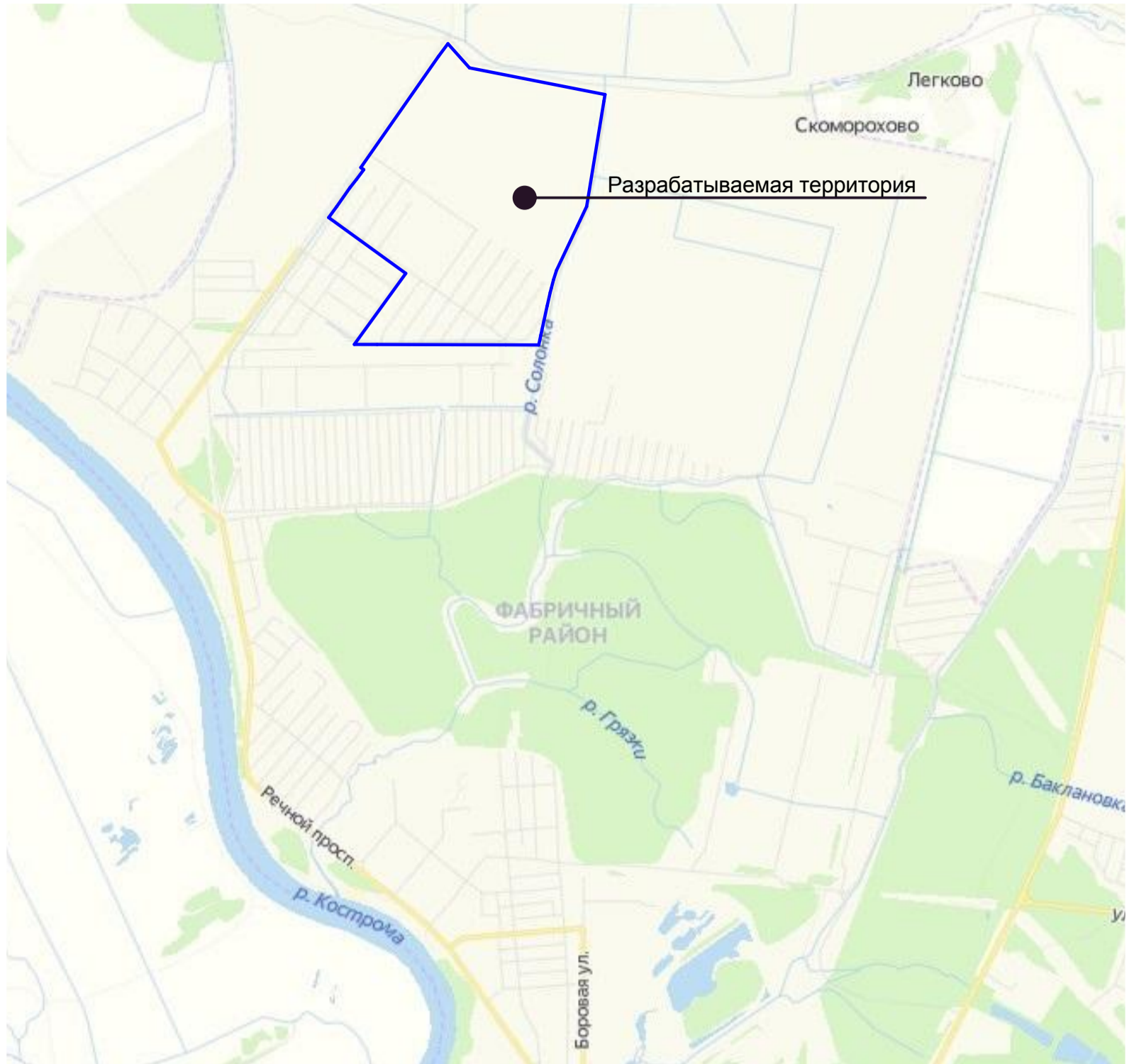
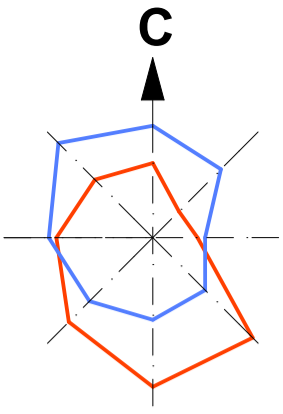
- спецтерритории
- зона кладбищ
- зеленые насаждения специального назначения

#### Зоны градостроительных преобразований:

- в индивидуальную жилую зону
- в малоэтажную жилую зону
- в многоэтажную жилую зону
- в общественно-деловые зоны
- в рекреационные зоны
- в зоны размещения культовых зданий

						14-2020-ПЗУ			
						Проект планировки территории, ограниченной улицами Губернской, Армейской, Шарьинской, проездами Нейским, Антроповским, Апраксинским			
Изм.	Кол.	Лист	№ док	Подпись	Дата				
Разраб.		Заречнова				Материалы по обоснованию проекта планировки территории	Стадия	Лист	Листов
ГИП		Веселов					П	2	
ГАП		Королев							
Н. контр.		Смирнов				Карта (фрагмент карты) планировочной структуры территории города Костромы с отображением границ элементов планировочной структуры	ООО "АС ПКБ "МОНОЛИТ" г. Кострома		

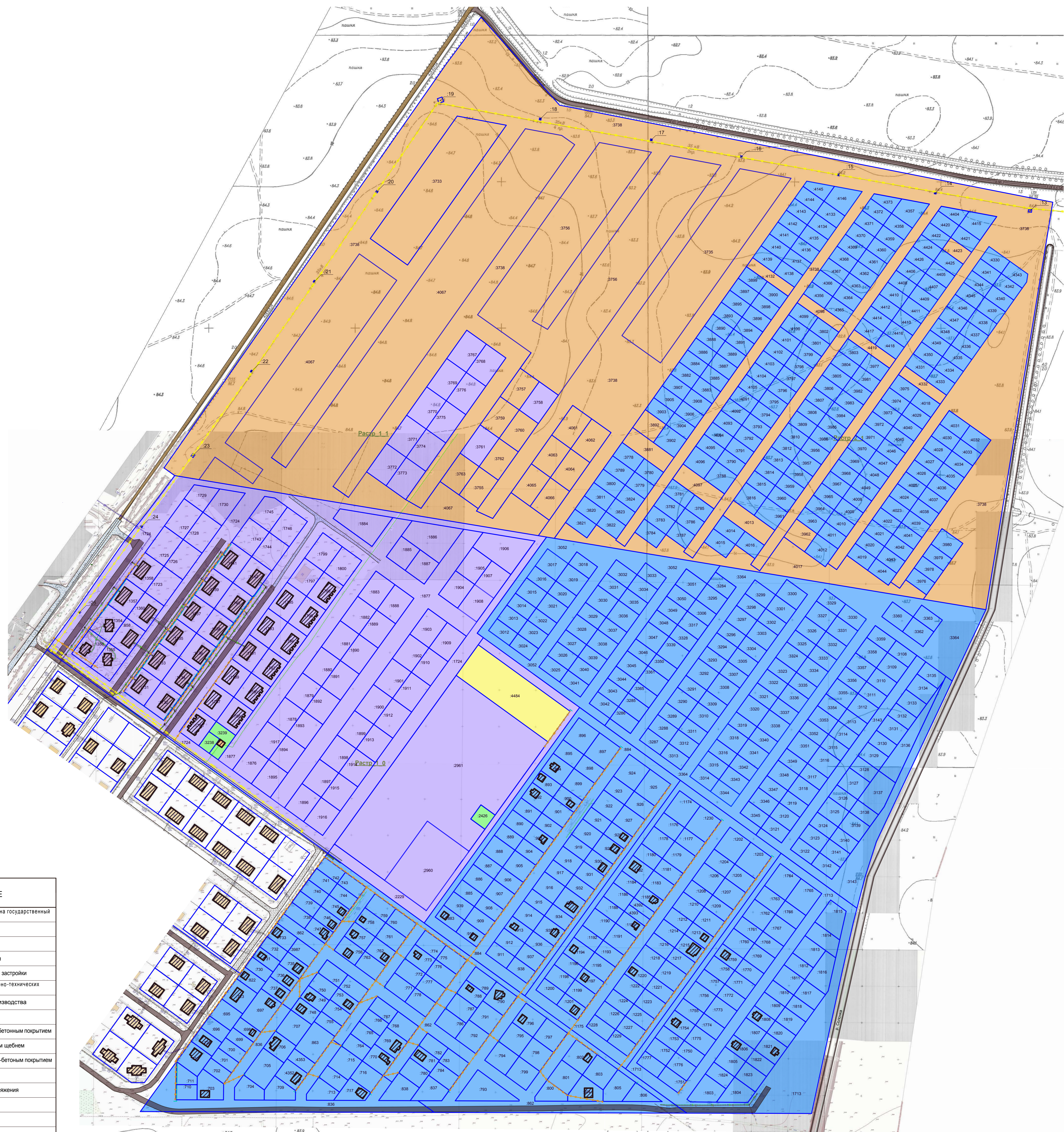
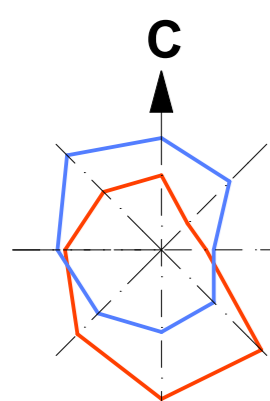




						14-2020-ПЗУ
						Проект планировки территории, ограниченной улицами Губернской, Армейской, Шарьинской, проездами Нейским, Антроповским, Апраксинским
Изм.	Кол.	Лист	№док	Подпись	Дата	Материалы по обоснованию проекта планировки территории
Разраб.		Заречнова				
ГИП		Веселов				Лист
ГАП		Королев				Листов
Н. контр.		Смирнов				ООО "АС ПКБ "МОНОЛИТ" г. Кострома



**СХЕМА, ОТОБРАЖАЮЩАЯ МЕСТОПОЛОЖЕНИЕ СУЖЕСТВУЮЩИХ ОБЪЕКТОВ КАПИТАЛЬНОГО СТРОИТЕЛЬСТВА, В ТОМ ЧИСЛЕ  
ЛИНЕЙНЫХ ОБЪЕКТОВ, ОБЪЕКТОВ ПОДЛЕЖАЩИХ СНОСУ, ОБЪЕКТОВ НЕЗАВЕРШЕННОГО СТРОИТЕЛЬСТВА,  
А ТАКЖЕ ПРОХОДЫ К ВОДНЫМ ОБЪЕКТАМ ОБЩЕГО ПОЛЬЗОВАНИЯ И ИХ БЕРЕГОВЫМ ПОЛОСАМ.**



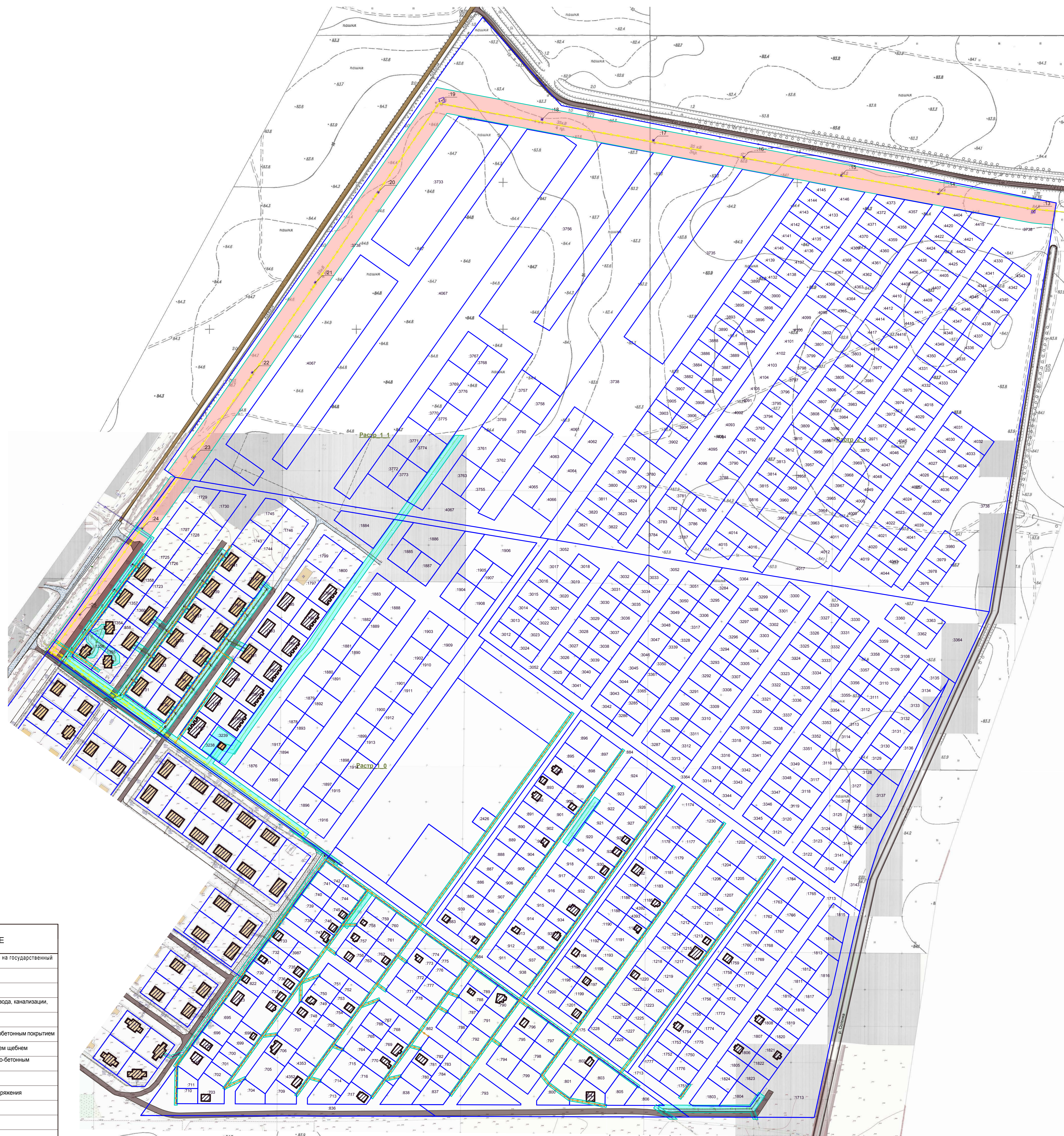
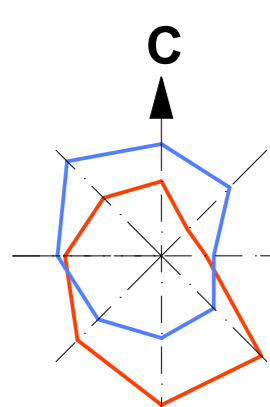
**УСЛОВНЫЕ ОБОЗНАЧЕНИЯ**

ОБОЗНАЧЕНИЕ	НАИМЕНОВАНИЕ
	граница земельного участка, поставленного на государственный кадастровый учет
	кадастровый номер земельного участка
	существующие здания
	участки размещения малозажной застройки
	участки размещения индивидуальной жилой застройки
	участки устройства и содержания инженерно-технических сооружений и заграждений
	участки для сельскохозяйственного производства
	участки общего пользования
	существующие дороги, проезды с асфальтобетонным покрытием
	существующие дороги, проезды с покрытием щебнем
	существующие дороги, проезды с цементно-бетонным покрытием
	существующая ЛЭП 35кВ
	существующая воздушная ЛЭП низкого напряжения
	существующая канализация
	существующий водопровод
	существующая ливневая канализация
	существующая тепловая сеть

14-2020-ПЗУ				Проект планировки территории, ограниченной улицами Губернской, Армейской, Шарынской, проездами Нейским, Антроповским, Авраамовским		
Изм.	Кол.	Лист	Изд.	Подпись	Дата	
Разраб.	Заренкова					
ГИП	Веселова					
ГАП	Королёв					
Н. контр.	Смирнов					
Материалы по обоснованию проекта планировки территории				Стадия	Лист	Листов
				П	4	
Схема отображения местоположения существующих объектов капитального строительства и объектов незавершенного строительства, объектов линейных объектов, объектов общего пользования, объектов недвижимости, объектов инженерно-технических сооружений и заграждений на территории, планируемой к застройке				ООО "АС ПКБ "МОНОЛИТ" г. Кострома		



СХЕМА ГРАНИЦ ЗОН С ОСОБЫМИ УСЛОВИЯМИ ИСПОЛЬЗОВАНИЯ ТЕРРИТОРИИ  
(СУЩЕСТВУЮЩЕЕ ПОЛОЖЕНИЕ)



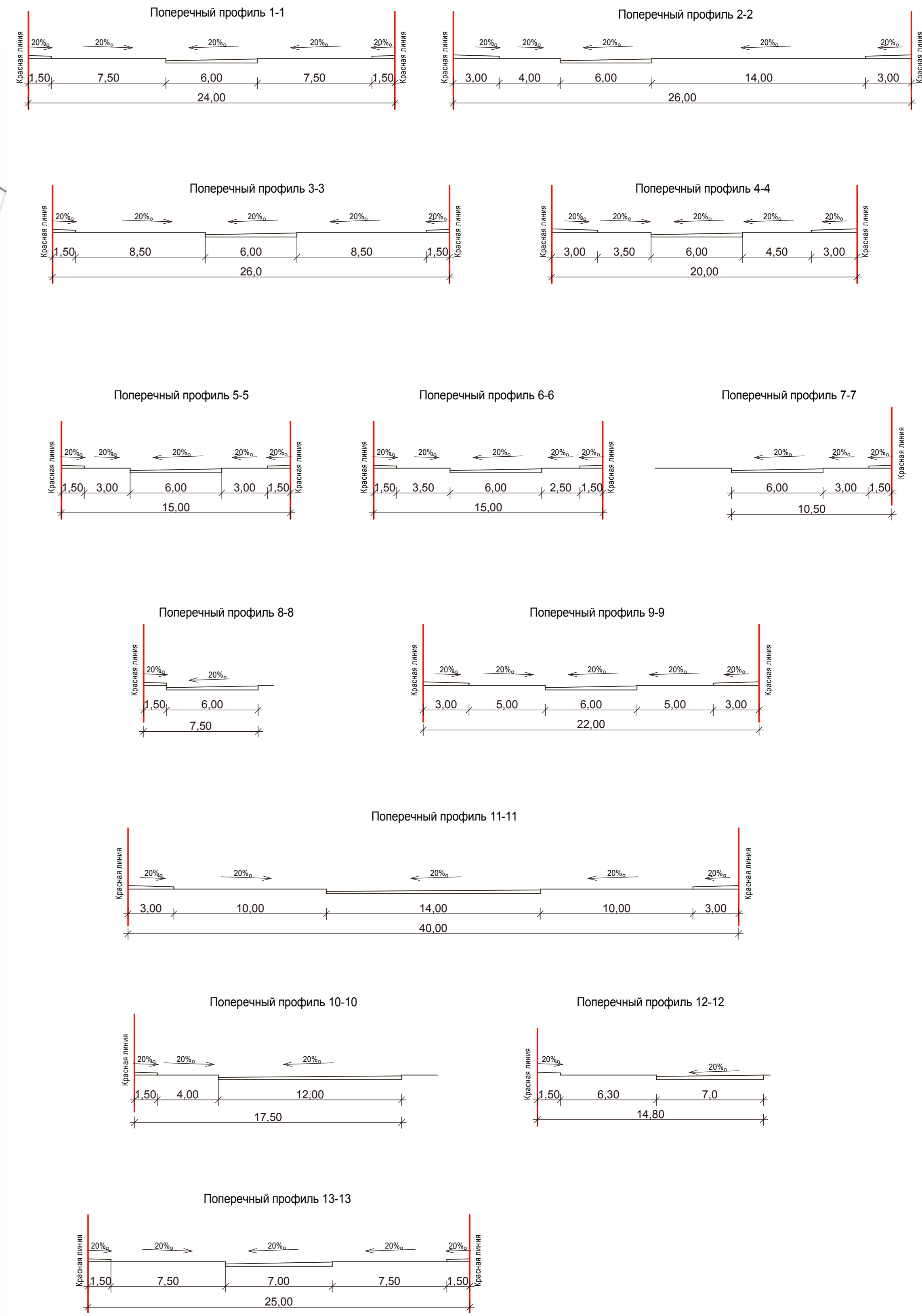
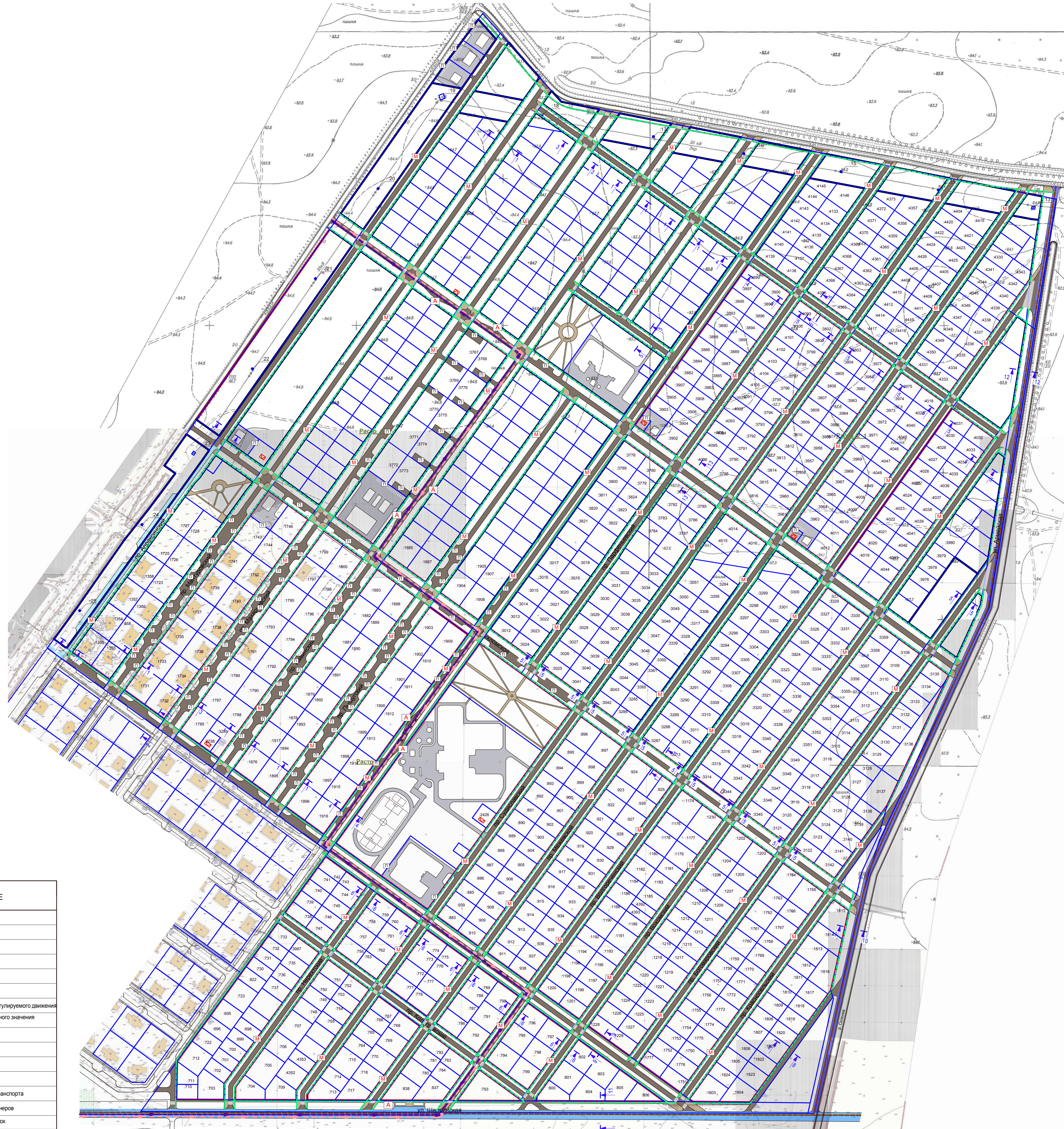
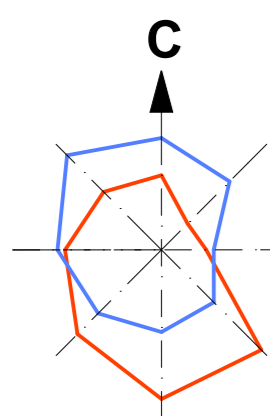
УСЛОВНЫЕ ОБОЗНАЧЕНИЯ

ОБОЗНАЧЕНИЕ	НАИМЕНОВАНИЕ
	Граница земельного участка, поставленного на государственный кадастровый учет
	Кадастровый номер земельного участка
	Существующие здания
	Охранная зона инженерных сетей (водопровода, канализации, тепловой сети, ливневой канализации)
	Охранная зона ЛЭП
	Существующие дороги, проезды с асфальтобетонным покрытием
	Существующие дороги, проезды с покрытием щебнем
	Существующие дороги, проезды, с цементно-бетонным покрытием
	Существующая ЛЭП 35кВ
	Существующая воздушная ЛЭП низкого напряжения
	Существующая канализация
	Существующий водопровод
	Существующая ливневая канализация
	Существующая тепловая сеть

				14-2020-ПЗУ		
				Проект планировки территории, ограниченной улицами Губернской, Армейской, Шарынской, проездами Нейским, Антроповским, Адраскиным		
Изм.	Кол.	Лист	Масштаб	Подпись	Дата	
Разраб.		Зареценд.				
ГАП		Веселов				
ГАП		Королев				
				Материалы по обоснованию проекта планировки территории		
				Страница	Лист	Листов
				11	5	
				Схема границ зон с особыми условиями использования территории (существующее положение), М 1:2000		
				ООО "АС ПКБ "МОНОЛИТ" г. Кострома		
Н. контр.		Смирнов				



СХЕМА ОРГАНИЗАЦИИ ДВИЖЕНИЯ ТРАНСПОРТА (ВКЛЮЧАЯ ТРАНСПОРТ ОБЩЕГО ПОЛЬЗОВАНИЯ) И ПЕШЕХОДОВ, ОКРУЖАЮЩЕГО МЕСТОПОЛОЖЕНИЯ ОБЪЕКТОВ ТРАНСПОРТНОЙ ИНФРАСТРУКТУРЫ И УЧИТЫВАЮЩУЮ СУЩЕСТВУЮЩИЕ И ПРОГНОЗНЫЕ ПОТРЕБНОСТИ В ТРАНСПОРТНОМ ОБЕСПЕЧЕНИИ ТЕРРИТОРИИ, А ТАКЖЕ СХЕМА ОРГАНИЗАЦИИ УЛИЧНО-ДОРОЖНОЙ СЕТИ.



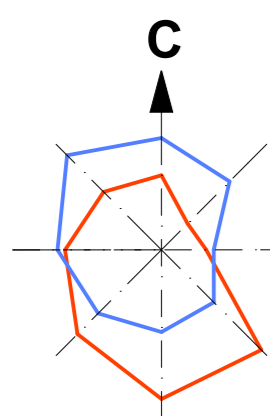
УСЛОВНЫЕ ОБОЗНАЧЕНИЯ

ОБОЗНАЧЕНИЕ	НАИМЕНОВАНИЕ
	Границы земельных участков
	Существующие красные линии
	Устанавливаемые красные линии
	Кадастровый номер земельного участка
	Проектируемые улицы в жилой застройке
	Проектируемые пешеходные дороги
	Проектируемая улица местного значения регулируемого движения
	Проектируемая магистральная улица районного значения регулируемого движения
	Существующая улица в жилой застройке
	Движение пешеходов
	Движение грузового транспорта
	Движение общественного транспорта
	Проектируемая остановка общественного транспорта
	Проектируемые площадки мусорных контейнеров
	Проектируемые места приобъектных парковок
	Проектируемые пешеходные переходы
	Комплексная трансформаторная подстанция 10/0,4 кВ

14-2020-ПЗУ				Проект планировки территории, ограниченной улицами Губернской, Армейской, Шарынской, проездами Нейским, Антроповским, Аграрскими		
Диз. Разр. ГАП	Коп. Заренкова Королев	Лист №02/03	Подпись	Дата	Материалы по обоснованию проекта планировки территории	Страницы
Н. контр.	Смирнов				1 6	Листов
						ООО "АС ПКБ "МОНОЛИТ" г. Кострома



СХЕМА ВЕРТИКАЛЬНОЙ ПЛАНИРОВКИ ТЕРРИТОРИИ, ИНЖЕНЕРНОЙ ПОДГОТОВКИ И ИНЖЕНЕРНОЙ ЗАЩИТЫ ТЕРРИТОРИИ



УСЛОВНЫЕ ОБОЗНАЧЕНИЯ

ОБОЗНАЧЕНИЕ	НАИМЕНОВАНИЕ
	Границы земельных участков
	Существующие красные линии
	Устанавливаемые красные линии
	Проектные (красные) и существующие (черные) отметки по осям проезжих частей улиц и проездов
	Проектный продольный уклон (в %) и расстояние проезжих частей улиц и проездов
	Кадастровый номер земельного участка
	Точка перелома рельефа
	Дондеприемный колодец
	Проектируемые улицы в жилой застройке
	Проектируемые пешеходные дорожки
	Проектируемая улица местного значения регулируемого движения
	Проектируемая магистральная улица районного значения регулируемого движения
	Существующая улица в жилой застройке

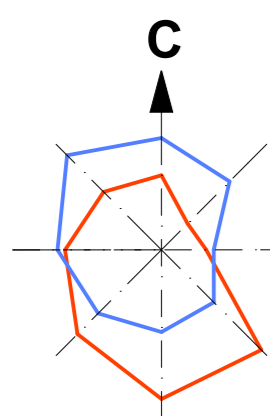
Имя	Кол.	Лист	Масштаб	Подпись	Дата
Разраб.		Заречная			
ГВП		Веселова			
ГАП		Королева			
Н. контр.		Смирнов			

14-2020-ПЗУ		Проект планировки территории, ограниченной улицами Губернской, Армейской, Шарынской, проездами Нейским, Антроповским, Авраамовским		
Материалы по обоснованию проекта планировки территории	Страницы	Лист	Листов	
Схема вертикальной планировки территории, инженерной подготовки и инженерной защиты территории.	П	7		
М 1:2000				ООО "АС ПБ "МОНОЛИТ" г. Кострома



ВАРИАНТ ПЛАНИРОВОЧНЫХ РЕШЕНИЙ ЗАСТРОЙКИ ТЕРРИТОРИИ



УСЛОВНЫЕ ОБОЗНАЧЕНИЯ

ОБОЗНАЧЕНИЕ	НАИМЕНОВАНИЕ
	Граница земельного участка, поставленного на государственный кадастровый учет
	Границы образуемых земельных участков
	Существующие красные линии
	Устанавливаемые красные линии
	Кадастровый номер земельного участка
	Существующие здания
	Проектируемые индивидуальные жилые дома
	Проектируемые малозатяжные 8-ми квартирные жилые дома
	Проектируемые малозатяжные 4-х квартирные жилые дома
	Проектируемые здания общественного назначения
	Проектируемые блокированные жилые дома
	Проектируемые улицы в жилой застройке
	Проектируемые пешеходные дорожки
	Проектируемые площадки для занятий физической культурой
	Проектируемая улица местного значения регулируемого движения
	Проектируемая магистральная улица районного значения регулируемого движения
	Существующая улица в жилой застройке
	Проектируемые остановки общественного транспорта
	Комплексная трансформаторная подстанция 10/0,4 кВ

ЭКСПЛИКАЦИЯ ЗДАНИЙ

ОБОЗНАЧЕНИЕ	НАИМЕНОВАНИЕ	КОД ВИДА
1	Общеобразовательное учреждение среднего (полного) общего образования на 1000 мест	3.5.1
2	Поликлиника на 160 посещ./смена	3.4.1
3	Дошкольное образовательное учреждение на 250 мест	3.5.1
4	Объект спортивного назначения	5.1.2
5.6	Объект делового управления	4.1
7	Объект общественного питания	4.6
8-11	Магазины	4.4
12-48	малозатяжные 8-ми квартирные жилые дома	2.1.1
49-70	малозатяжные 4-х квартирные жилые дома	2.1.1
71-867	индивидуальные жилые дома	2.1
868-869	дома блокированной жилой застройки	2.3

14-2020-ПЗУ			
Проект планировки территории, ограниченной улицами Губернской, Армейской, Шарынской, проездами Нейским, Антроповским, Аграрским			
Изм.	Кол.	Лист	Дата
Разраб.	Заревина	Подпись	Дата
ГИП	Веселов		
ГАП	Королев		
Н. контр.	Смирнов		
Материалы по обоснованию проекта планировки территории		Страницы	Листы
Вариант планировочных решений застройки территории. М 1:2000		П	8
		ООО "АС ПКБ "МОНОЛИТ" г. Кострома	




ОБЩЕСТВО С ОГРАНИЧЕННОЙ ОТВЕТСТВЕННОСТЬЮ

«АС ПКБ «Монолит»

156019, г. Кострома, ул. Локомотивная, д. 2э, тел: (4942) 50-41-1; e-mail: 504110@mail.ru

Ассоциация Экспертно-аналитический центр проектировщиков

"Проектный портал". Регистрационный номер в реестре СРО П-019-4427000761



Заказчик: ООО «ИСТОК»

**Проект межевания территории, ограниченной улицами Губернской, Армейской, Шарьинской,  
проездами Нейским, Антроповским, Апраксинским**

## **ПРОЕКТНАЯ ДОКУМЕНТАЦИЯ**

**Том 1, часть 2**

**«Основная часть проекта межевания территории. Чертежи»**

**Шифр 14-2020-ПЗУ**

**Проект планировки территории, ограниченной улицами Губернской, Армейской, Шарьинской,  
проездами Нейским, Антроповским, Апраксинским**

## **ПРОЕКТНАЯ ДОКУМЕНТАЦИЯ**

**Том 2**

**«Основная часть проекта межевания территории. Чертежи»**

**Шифр 14-2020-ПЗУ**

**Генеральный директор**

**А. Б. Королев**

**Главный инженер проекта**

**О. В. Веселов**

## Состав проекта

Том 1, часть 1 – Основная часть проекта межевания территории. Текстовая часть.

Том 1, часть 2 – Основная часть проекта межевания территории. Чертежи.

Том 2 – Материалы по обоснованию проекта межевания территории. Чертежи.

						14-2020-ПЗ			
Изм.	Кол.уч.	Лист	№док	Подпись	Дата				
Разработ		Заречнова				Текстовая часть	Стадия	Лист	Листов
ГАП		Королев					П	1	115
ГИП		Веселов					ООО "АС ПКБ "МОНОЛИТ"		
Н.контроль		Смирнов					Г.Кострома		

## Содержание текстовой части:

1. Общие данные.
2. Нормативная база.
3. Анализ существующего использования территории.
4. Проектные решения.

### 1. Общие данные.

Проект межевания территории разработан на элемент планировочной структуры – территорию, ограниченную улицами Губернской, Армейской, Шарьинской, проездами Нейским, Антроповским, Апраксинским. Проект межевания разработан в соответствии с Градостроительным кодексом Российской Федерации от 29 декабря 2004 года № 190-ФЗ, Земельным Кодексом Российской Федерации от 25 октября № 136-ФЗ, Постановлением Правительства РФ от 27.07.2017 N 887 "Об утверждении Правил подготовки и утверждения проекта планировки территории в отношении территорий исторических поселений федерального значения", Приказом Министерства экономического развития Российской Федерации «Об утверждении классификатора видов разрешенного использования земельных участков» от 1 сентября 2014 года №540.

Исходные данные для разработки проекта межевания территории:

- Генеральный план города Костромы, утвержденный Думой города Костромы от 18 декабря 2008 года № 212 (с изменениями, внесенными решениями Думы города Костромы от 4 декабря 2009 года № 88, от 29 июля 2010 года № 112, от 16 июня 2011 № 135, от 18 декабря 2014 года № 247);

- Правила землепользования и застройки города Костромы, утвержденные решением Думы города Костромы от 16 декабря 2010 года № 620 (с изменениями, внесенными решениями Думы города Костромы от 8 декабря 2011 года № 294, от 31 мая 2012 года № 54, от 18 декабря 2014 года № 248, от 9 февраля 2018 года № 21 от 06.07.2018 № 113, от 05.09.2018 N 130, от 31.10.2019 N 172, от 30.03.2020 N 51);

- Схема расположения памятников истории и культуры и зон их охраны города Костромы (приложение 3 к Правилам землепользования и застройки города Костромы).

- Перечень объектов археологического наследия, расположенных на территории города Костромы;

Подготовка проекта межевания территории осуществляется применительно к застроенным и подлежащим застройке земельным участкам, расположенным в границах элемента планировочной структуры.

Подготовка проекта межевания территории осуществляется применительно к территории, расположенной в границах одного или нескольких смежных элементов планировочной структуры, границах определенной правилами землепользования и застройки территориальной зоны и (или) границах установленной схемой территориального планирования муниципального района, генеральным планом поселения, городского округа функциональной зоны.

Разработка проекта межевания территории осуществляется в соответствии с пунктом 2 статьи 43 Градостроительного кодекса в целях определения местоположения границ, образуемых и изменяемых земельных участков.

Проект межевания территории выполнен в системе координат МСК-44, введенной в действие с 27.04.2014 года Приказом Управления Росреестра по Костромской области №П/56 от 11.03.2014 года.

Территория разработки проекта межевания расположена на землях населенных пунктов города Костромы в границах кадастрового квартала 44:27:030101.

При подготовке проекта межевания территории использовались материалы и результаты инженерных изысканий данной территории, выполненных ООО «Генплан» в 2019 году.

При разработке проекта межевания территории использованы материалы топографической съемки М 1:500.

## 2. Нормативная база.

1) "Земельный кодекс Российской Федерации" от 25.10.2001 N 136-ФЗ (редакция от 30.12.2020).

2) "Градостроительный кодекс Российской Федерации" от 29.12.2004 N 190-ФЗ (редакция от 30.12.2020).

3) Федеральный закон от 24.07.2007 N 221-ФЗ (редакция 30.12.2020) "О кадастровой деятельности".

4) Федеральный закон от 13.07.2015 N 218-ФЗ (редакция от 30.12.2020) "О государственной регистрации недвижимости".

5) Федеральный закон от 30 декабря 2009 года N 384-ФЗ "Технический регламент о безопасности зданий и сооружений (с изменениями на 2.07.2013)"

6) Приказ Министерства культуры Российской Федерации № 418, Министерства регионального развития Российской Федерации № 339 от 29.07.2010 «Об утверждении перечня исторических поселений».

7) Федеральный закон от 25.06.2002 N 73-ФЗ (редакция от 29.12.2020) "Об объектах культурного наследия (памятниках истории и культуры) народов Российской Федерации".

8) Приказ Министерства экономического развития Российской Федерации от 01.09.2014 № 540 (с изменениями от 04.02.2019) «Об утверждении классификатора видов разрешенного использования земельных участков».

9) Приказ Министерства экономического развития Российской Федерации от 08.12.2015 N 921 (редакция от 23.11.2016) "Об утверждении формы и состава сведений межевого плана, требований к его подготовке".

10) Постановление Администрации Костромской области от 01.10.2010 N 344-а (редакция от 12.05.2020) "Об утверждении региональных нормативов градостроительного проектирования Костромской области".

11) Решение Думы города Костромы от 26 марта 2015 года №52 «Об утверждении Местных нормативов градостроительного проектирования города Костромы» (в редакции решения Думы города Костромы от 26.07.2019);

12) "СП 42.13330.2016 Градостроительство. Планировка и застройка городских и сельских поселений. Актуализированная редакция СНиП 2.07.01-89\* (с Изменениями №1,2)".

### 3. Проектные решения.

#### Перечень и сведения о площади образуемых земельных участков, в том числе возможные способы их образования

Определение местоположения границ образуемых земельных участков осуществляется в соответствии с градостроительными регламентами и иными требованиями к образуемому земельным участкам, установленными федеральными законами и законами субъектов Российской Федерации, техническими регламентами, сводами правил.

Формирование земельных участков осуществляется из земель, государственная собственность на которые не разграничена, земельных участков, принадлежащих, физическим и юридическим лицам на иных видах прав, установленных законодательством Российской Федерации.

Проектом межевания территории предусмотрено определение местоположения границ образуемых земельных участков и изменение красных линий, установленных ранее разработанными проектами планировки:

- территории, ограниченной проездами Шарьинским, Нейским, северо-восточной границей земельного участка с кадастровым номером 44:27:030101:685, проездом Апраксинским, южной границей земельного участка с кадастровым номером 44:27:030101:536, рекой Солонкой;

- территории, ограниченной проездом Апраксинским, северо-восточной границей земельного участка с кадастровым номером 44:27:030101:536, продолжением улицы Армейской, юго-западной границей земельного участка с кадастровым номером 44:27:030101:536. Графическая часть данного предложения отображена на Плане межевания территории.

Отступ от красной линии в целях определения мест допустимого размещения зданий, строений, сооружений составляет:

- 3 метра от границ земельных участков с кадастровыми номерами 44:27:030101:695 - 44:27:030101:707, 44:27:030101:709 - 44:27:030101:717, 44:27:030101:722, 44:27:030101:723, 44:27:030101:730 - 44:27:030101:733, 44:27:030101:735 - 44:27:030101:778, 44:27:030101:780 - 44:27:030101:784, 44:27:030101:786 - 44:27:030101:806, 44:27:030101:822, 44:27:030101:837, 44:27:030101:838, 44:27:030101:863, 44:27:030101:3987, 44:27:030101:4352, 44:27:030101:4353, а также участков с условными номерами :ЗУ1 – :ЗУ4;

- 5 метров от границ земельных участков с кадастровыми номерами 44:27:030101:858, 44:27:030101:883, 44:27:030101:885 - 44:27:030101:939, 44:27:030101:1174, 44:27:030101:1176 - 44:27:030101:1186, 44:27:030101:1188 - 44:27:030101:1229, 44:27:030101:1230, 44:27:030101:1354 - 44:27:030101:1358, 44:27:030101:1360, 44:27:030101:1723, 44:27:030101:1725 - 44:27:030101:1728, 44:27:030101:1731 - 44:27:030101:1744, 44:27:030101:1746, 44:27:030101:1750 - 44:27:030101:1777, 44:27:030101:1785, 44:27:030101:1787 - 44:27:030101:1800, 44:27:030101:1803 - 44:27:030101:1824, 44:27:030101:1876, 44:27:030101:1878 - 44:27:030101:1883, 44:27:030101:1885, 44:27:030101:1887 - 44:27:030101:1905, 44:27:030101:1907 - 44:27:030101:1917, 44:27:030101:2426, 44:27:030101:2961,

44:27:030101:3012 - 44:27:030101:3051, 44:27:030101:3108 - 44:27:030101:3142,  
 44:27:030101:3238, 44:27:030101:3239, 44:27:030101:3284 - 44:27:030101:3359,  
 44:27:030101:3361, 44:27:030101:3365, 44:27:030101:3733, 44:27:030101:3735,  
 44:27:030101:3756, 44:27:030101:3767 - 44:27:030101:3776, 44:27:030101:3778 -  
 44:27:030101:3816, 44:27:030101:3820 - 44:27:030101:3824, 44:27:030101:3882 -  
 44:27:030101:3900, 44:27:030101:3902 - 44:27:030101:3908, 44:27:030101:3956 -  
 44:27:030101:3965, 44:27:030101:3967 - 44:27:030101:3986, 44:27:030101:4008 -  
 44:27:030101:4012, 44:27:030101:4014 - 44:27:030101:4016, 44:27:030101:4018 -  
 44:27:030101:4049, 44:27:030101:4067, 44:27:030101:4091 - 44:27:030101:4096,  
 44:27:030101:4099 - 44:27:030101:4105, 44:27:030101:4133 - 44:27:030101:4146,  
 44:27:030101:4330, 44:27:030101:4331, 44:27:030101:4333 - 44:27:030101:4350,  
 44:27:030101:4356 - 44:27:030101:4373, 44:27:030101:4392, 44:27:030101:4393,  
 44:27:030101:4404 - 44:27:030101:4418, 44:27:030101:4420 - 44:27:030101:4426, а также  
 участков с условными номерами :ЗУ5 - :ЗУ13, :ЗУ16 - :ЗУ108, :ЗУ111 - :ЗУ225, :ЗУ229 -  
 :ЗУ231, :ЗУ234, :ЗУ236 - :ЗУ249, :ЗУ255 - :ЗУ260.

На участке с кадастровым номером 44:27:030101:1815 отступ от красной линии (со стороны проезда Чухломского) составляет 4м.

Отступы от границ земельных участков приняты в соответствии с Правилами землепользования и застройки города Костромы и составляют (не менее):

- для индивидуального жилищного строительства – 3м;
- блокированная жилая застройка – 3м;
- дошкольное, начальное и среднее общее образование:
- объекты капитального строительства, предназначенные для начального и среднего общего образования - 6м;
- амбулаторно-поликлиническое обслуживание – 3м;
- коммунальное обслуживание – 0м;
- земельные участки (территории) общего пользования – не подлежат установлению.

Все планируемые объекты капитального строительства жилого назначения размещаются по линии застройки.

Проектом межевания территории определены площади и границы образуемых земельных участков. В результате разработки проекта межевания на территории образовано 1078 земельных участков, из них 791 существующий и 287 образуемых земельных участков.

Способы образования земельных участков приведены в таблице №1.

14-2020 ПЗ	Лист
	5



№ п/п	Условный номер земельного участка	Способ образования	Примечание
1	2	3	4
1	:ЗУ1-:ЗУ2	Путем раздела земельного участка с кадастровым номером 44:27:030101:863.	
2	:ЗУ3-ЗУ4	Путем раздела земельного участка с кадастровым номером 44:27:030101:697.	
3	:ЗУ5-:ЗУ6	Путем раздела земельного участка с кадастровым номером 44:27:030101:925.	
4	:ЗУ7-:ЗУ10	Путем перераспределения земельных участков с кадастровыми номерами 44:27:030101:2960, 44:27:030101:2961 и 44:27:030101:4484.	
5	:ЗУ11	Путем перераспределения земельных участков с кадастровыми номерами 44:27:030101:1745 и 44:27:030101:1724.	
6	:ЗУ12	Образование земельного участка осуществляется в четыре этапа: 1 этап – объединение земельных участков с кадастровыми номерами 44:27:030101:1729 и 44:27:030101:1730. 2 этап – перераспределение земельного участка, образованного на первом этапе и земельного участка с кадастровым номером 44:27:030101:1724 (либо образованного из него земельного участка). 3 этап – раздел земельного участка с кадастровым номером 44:27:030101:4067. 4 этап – объединение земельных участков, образованных на втором и третьем этапах.	
7	:ЗУ13	Путем раздела земельного участка с кадастровым номером 44:27:030101:4067.	
8	:ЗУ14	Образование земельного участка осуществляется в три этапа: 1 этап – раздел земельного участка с кадастровым номером 44:27:030101:1724. 2 этап – раздел земельного участка с кадастровым номером 44:27:030101:3738. 3 этап – объединение земельных участков, образованных на втором и третьем этапах при условии передачи в муниципальную собственность земельного участка, образованного на втором этапе.	
9	:ЗУ15	Путем раздела земельного участка с кадастровым номером 44:27:030101:3738.	
10	:ЗУ16-:ЗУ19	Путем раздела земельного участка с кадастровым номером 44:27:030101:4067.	

1	2	3	4
11	:ЗУ20	<p>Образование земельного участка осуществляется в два этапа:</p> <p>1 этап – раздел земельного участка с кадастровым номером 44:27:030101:4067.</p> <p>2 этап – перераспределение земельного участка, образованного на первом этапе и земельного участка с кадастровым номером 44:27:030101:1724 (либо образованного из него земельного участка).</p>	
12	:ЗУ21-:ЗУ48	<p>Путем раздела земельного участка с кадастровым номером 44:27:030101:4067.</p>	
13	:ЗУ49	<p>Образование земельного участка осуществляется в три этапа:</p> <p>1 этап - раздел земельного участка с кадастровым номером 44:27:030101:4067.</p> <p>2 этап – перераспределение земельных участков с кадастровыми номерами 44:27:030101:1884 и 44:27:030101:1724 (либо образованного из него земельного участка).</p> <p>3 этап – объединение земельных участков, образованных на первом и втором этапах.</p>	
14	:ЗУ50-:ЗУ51	<p>Путем раздела земельного участка с кадастровым номером 44:27:030101:1886.</p>	
15	:ЗУ52	<p>Образование земельного участка осуществляется в два этапа:</p> <p>1 этап - раздел земельного участка с кадастровым номером 44:27:030101:1886.</p> <p>2 этап - перераспределение земельного участка, образованного на первом этапе и земельного участка с кадастровым номером 44:27:030101:1724 (либо образованного из него земельного участка).</p>	
16	:ЗУ53	<p>Образование земельного участка осуществляется в четыре этапа:</p> <p>1 этап - раздел земельного участка с кадастровым номером 44:27:030101:1886.</p> <p>2 этап - перераспределение земельного участка, образованного на первом этапе и земельного участка с кадастровым номером 44:27:030101:1724 (либо образованного из него земельного участка).</p> <p>3 этап - раздел земельного участка с кадастровым номером 44:27:030101:4067.</p> <p>4 этап – объединение земельных участком, образованных на втором и третьем этапах.</p>	
17	:ЗУ54	<p>Образование земельного участка осуществляется в два этапа:</p> <p>1 этап - раздел земельного участка с кадастровым номером 44:27:030101:4067.</p>	

1	2	3	4
		2 этап - перераспределение земельного участка, образованного на первом этапе и земельного участка с кадастровым номером 44:27:030101:1724 (либо образованного из него земельного участка).	
18	:3У55	<p>Образование земельного участка осуществляется в четыре этапа:</p> <p>1 этап - раздел земельного участка с кадастровым номером 44:27:030101:1886.</p> <p>2 этап - перераспределение земельного участка, образованного на первом этапе и земельного участка с кадастровым номером 44:27:030101:1724 (либо образованного из него земельного участка).</p> <p>3 этап - раздел земельного участка с кадастровым номером 44:27:030101:4067.</p> <p>4 этап – объединение земельных участком, образованных на втором и третьем этапах.</p>	
19	:3У56	<p>Для образования земельного участка предусмотрено два способа.</p> <p><u>1 способ осуществляется в два этапа:</u></p> <p>1 этап - раздел земельного участка с кадастровым номером 44:27:030101:4067.</p> <p>2 этап - перераспределение земельного участка, образованного на первом этапе и земельного участка с кадастровым номером 44:27:030101:3755.</p> <p><u>2 способ осуществляется в три этапа:</u></p> <p>1 этап - раздел земельного участка с кадастровым номером 44:27:030101:4067.</p> <p>2 этап - раздел земельного участка с кадастровым номером 44:27:030101:3755.</p> <p>3 этап – объединение земельных участков, образованных на первом и втором этапах.</p>	
20	:3У57	<p>Для образования земельного участка предусмотрено два способа.</p> <p><u>1 способ осуществляется в два этапа:</u></p> <p>1 этап - раздел земельного участка с кадастровым номером 44:27:030101:4067.</p> <p>2 этап - перераспределение земельного участка, образованного на первом этапе и земельного участка с кадастровым номером 44:27:030101:3763</p> <p><u>2 способ осуществляется в три этапа:</u></p> <p>1 этап - раздел земельного участка с кадастровым номером 44:27:030101:4067.</p> <p>2 этап - раздел земельного участка с кадастровым номером 44:27:030101:3763.</p> <p>3 этап – объединение земельных участков, образованных</p>	

1	2	3	4
		на первом и втором этапах.	
21	:ЗУ58	Путем раздела земельного участка с кадастровым номером 44:27:030101:3763.	
22	:ЗУ59	Путем раздела земельного участка с кадастровым номером 44:27:030101:3755.	
23	:ЗУ60 - :ЗУ73	Путем перераспределения земельных участков с кадастровыми номерами 44:27:030101:3755 (либо образованного из него земельного участка), 44:27:030101:3757, 44:27:030101:3758, 44:27:030101:3759, 44:27:030101:3760, 44:27:030101:3761, 44:27:030101:3762, 44:27:030101:3763.	
24	:ЗУ74 - :ЗУ87	Путем перераспределения земельных участков с кадастровыми номерами 44:27:030101:4061, 44:27:030101:4062, 44:27:030101:4063, 44:27:030101:4064, 44:27:030101:4065, 44:27:030101:4066, 44:27:030101:4067 (либо образованного из него земельного участка).	
25	:ЗУ88	Образование земельного участка осуществляется в четыре этапа: 1 этап - раздел земельного участка с кадастровым номером 44:27:030101:1906. 2 этап - перераспределение земельного участка, образованного на первом этапе и земельного участка с кадастровым номером 44:27:030101:1724 (либо образованного из него земельного участка). 3 этап - раздел земельного участка с кадастровым номером 44:27:030101:4067. 4 этап – объединение земельных участком, образованных на втором и третьем этапах.	
26	:ЗУ89	Образование земельного участка осуществляется в два этапа: 1 этап - раздел земельного участка с кадастровым номером 44:27:030101:4067. 2 этап - перераспределение земельного участка, образованного на первом этапе и земельного участка с кадастровым номером 44:27:030101:1724 (либо образованного из него земельного участка).	
27	:ЗУ90	Образование земельного участка осуществляется в четыре этапа: 1 этап - раздел земельного участка с кадастровым номером 44:27:030101:1906. 2 этап - перераспределение земельного участка, образованного на первом этапе и земельного участка с кадастровым номером 44:27:030101:1724 (либо образованного из него земельного участка). 3 этап - раздел земельного участка с кадастровым номером 44:27:030101:4067.	

1	2	3	4
		4 этап – объединение земельных участком, образованных на втором и третьем этапах.	
28	:ЗУ91	Образование земельного участка осуществляется в два этапа: 1 этап - раздел земельного участка с кадастровым номером 44:27:030101:1906. 2 этап - перераспределение земельного участка, образованного на первом этапе и земельного участка с кадастровым номером 44:27:030101:1724 (либо образованного из него земельного участка).	
29	:ЗУ92 - :ЗУ93	Путем раздела земельного участка с кадастровым номером 44:27:030101:1906.	
30	:ЗУ94	Путем раздела земельного участка с кадастровым номером 44:27:030101:3052.	
31	:ЗУ95	Образование земельного участка осуществляется в два этапа: 1 этап - раздел земельного участка с кадастровым номером 44:27:030101:4017. 2 этап - перераспределение земельного участка, образованного на первом этапе и земельного участка с кадастровым номером 44:27:030101:3052 (либо образованного из него земельного участка).	
32	:ЗУ96	Путем раздела земельного участка с кадастровым номером 44:27:030101:3052.	
33	:ЗУ97	Образование земельного участка осуществляется в два этапа: 1 этап - раздел земельного участка с кадастровым номером 44:27:030101:4017. 2 этап - перераспределение земельного участка, образованного на первом этапе и земельного участка с кадастровым номером 44:27:030101:3052 (либо образованного из него земельного участка).	
34	:ЗУ98	Путем раздела земельного участка с кадастровым номером 44:27:030101:3052.	
35	:ЗУ99	Образование земельного участка осуществляется в два этапа: 1 этап - раздел земельного участка с кадастровым номером 44:27:030101:4017. 2 этап - перераспределение земельного участка, образованного на первом этапе и земельного участка с кадастровым номером 44:27:030101:3052 (либо образованного из него земельного участка).	
36	:ЗУ100	Путем раздела земельного участка с кадастровым номером 44:27:030101:3052.	
37	:ЗУ101	Образование земельного участка осуществляется в два эта-	

1	2	3	4
		па: 1 этап - раздел земельного участка с кадастровым номером 44:27:030101:4017. 2 этап - перераспределение земельного участка, образованного на первом этапе и земельного участка с кадастровым номером 44:27:030101:3052 (либо образованного из него земельного участка).	
38	:ЗУ102	Путем раздела земельного участка с кадастровым номером 44:27:030101:3052.	
39	:ЗУ103	Путем раздела земельного участка с кадастровым номером 44:27:030101:4017.	
40	:ЗУ104	Путем раздела земельного участка с кадастровым номером 44:27:030101:3364.	
41	:ЗУ105	Путем раздела земельного участка с кадастровым номером 44:27:030101:4017.	
42	:ЗУ106	Путем раздела земельного участка с кадастровым номером 44:27:030101:3364.	
43	:ЗУ107	Путем раздела земельного участка с кадастровым номером 44:27:030101:4017.	
44	:ЗУ108	Образование земельного участка осуществляется в два этапа: 1 этап - раздел земельного участка с кадастровым номером 44:27:030101:4017. 2 этап - раздел земельного участка с кадастровым номером 44:27:030101:3364. 3 этап – объединение земельных участков, образованных на первом и втором этапах при условии передачи земельного участка, образованного на первом этапе в муниципальную собственность.	
45	:ЗУ109	Образование земельного участка осуществляется в два этапа: 1 этап - раздел земельного участка с кадастровым номером 44:27:030101:3364. 2 этап – перераспределение земельного участка, образованного на первом этапе и земельного участка с кадастровым номером 44:27:030101:3738 (либо образованного из него земельного участка) при условии его передачи в муниципальную собственность.	
46	:ЗУ110	Образование земельного участка осуществляется в пять этапов: 1 этап – объединение земельных участков с кадастровыми номерами 44:27:030101:3362 и 44:27:030101:3363. 2 этап – перераспределение земельного участка, образованного на первом этапе, и земельного участка с кадастровым номером 44:27:030101:3364 (либо образованного из	

1	2	3	4
		<p>него земельного участка).</p> <p>3 этап - раздел земельного участка с кадастровым номером 44:27:030101:3738.</p> <p>4 этап – объединение земельных участков, образованных на втором и третьем этапах.</p> <p>5 этап – перераспределение образованного на четвертом этапе земельного участка и земельного участка с кадастровым номером 44:27:030101:3360.</p>	
47	:ЗУ111	<p>Образование земельного участка осуществляется в два этапа:</p> <p>1 этап - раздел земельного участка с кадастровым номером 44:27:030101:3364.</p> <p>2 этап – перераспределение земельного участка, образованного на первом этапе и земельного участка с кадастровым номером 44:27:030101:3360 (либо образованного из него земельного участка).</p>	
48	:ЗУ112	<p>Образование земельного участка осуществляется в два этапа:</p> <p>1 этап - раздел земельного участка с кадастровым номером 44:27:030101:4017.</p> <p>2 этап - перераспределение земельного участка, образованного на первом этапе и земельного участка с кадастровым номером 44:27:030101:3364 (либо образованного из него земельного участка).</p>	
49	:ЗУ113 - :ЗУ120	<p>Путем раздела земельного участка с кадастровым номером 44:27:030101:3738.</p>	
50	:ЗУ121	<p>Образование земельного участка осуществляется в два этапа:</p> <p>1 этап - раздел земельного участка с кадастровым номером 44:27:030101:4017.</p> <p>2 этап – перераспределение земельного участка, образованного на первом этапе и земельного участка с кадастровым номером 44:27:030101:3364 (либо образованного из него земельного участка).</p>	
51	:ЗУ122	<p>Путем раздела земельного участка с кадастровым номером 44:27:030101:4017.</p>	
52	:ЗУ123-:ЗУ124	<p>Путем раздела земельного участка с кадастровым номером 44:27:030101:3962.</p>	
53	:ЗУ125-:ЗУ126	<p>Путем раздела земельного участка с кадастровым номером 44:27:030101:3892.</p>	
54	:ЗУ127	<p>Путем перераспределения земельных участков с кадастровыми номерами 44:27:030101:3735, 44:27:030101:3756 и 44:27:030101:3738.</p>	
55	:ЗУ128	<p>Путем раздела земельного участка с кадастровым номером 44:27:030101:3738.</p>	

1	2	3	4
56	:ЗУ129	Путем раздела земельного участка с кадастровым номером 44:27:030101:3756.	
57	:ЗУ130-:ЗУ143	Путем раздела земельного участка с кадастровым номером 44:27:030101:3735.	
58	:ЗУ144-:ЗУ181	Путем раздела земельного участка с кадастровым номером 44:27:030101:3756.	
59	:ЗУ182	Путем раздела земельного участка с кадастровым номером 44:27:030101:3738.	
60	:ЗУ183-:ЗУ206	Путем раздела земельного участка с кадастровым номером 44:27:030101:4067.	
61	:ЗУ207-:ЗУ225	Путем раздела земельного участка с кадастровым номером 44:27:030101:3733.	
62	:ЗУ226-:ЗУ233	Путем раздела земельного участка с кадастровым номером 44:27:030101:3738.	
63	:ЗУ234	Путем раздела земельного участка с кадастровым номером 44:27:030101:3756.	
64	:ЗУ235	Путем раздела земельного участка с кадастровым номером 44:27:030101:3738.	
65	:ЗУ236-:ЗУ240	Путем раздела земельного участка с кадастровым номером 44:27:030101:3756.	
66	:ЗУ241-:ЗУ249	Путем раздела земельного участка с кадастровым номером 44:27:030101:3735.	
67	:ЗУ250 - :ЗУ260	Путем раздела земельного участка с кадастровым номером 44:27:030101:3738.	
68	:ЗУ261	Образование земельного участка осуществляется в пять этапов: 1 этап - раздел земельного участка с кадастровым номером 44:27:030101:3738. 2 этап – перераспределение земельного участка, образованного на первом этапе и земельного участка с кадастровым номером 44:27:030101:3364 (либо образованного из него земельного участка) при условии передачи земельного участка, образованного на первом этапе в муниципальную собственность. 3 этап - раздел земельного участка с кадастровым номером 44:27:030101:3143. 4 этап – объединение земельных участков, образованных на втором и третьем этапах. 5 этап - перераспределение земельного участка, образованного на четвертом этапе и земельного участка с кадастровым номером 44:27:030101:1713 (либо образованного из него земельного участка).	
69	:ЗУ262	Образование земельного участка осуществляется в пять этапов: 1 этап - раздел земельного участка с кадастровым номером	



1	2	3	4
		<p>44:27:030101:3738.</p> <p>2 этап - перераспределение земельного участка, образованного на первом этапе, и земельного участка с кадастровым номером 44:27:030101:4017 (либо образованного из него земельного участка).</p> <p>3 этап - раздел земельного участка с кадастровым номером 44:27:030101:3364.</p> <p>4 этап – объединение земельных участков, образованных на втором и третьем этапах при условии передачи земельного участка, образованного на втором этапе в муниципальную собственность.</p> <p>5 этап – перераспределение земельного участка, образованного на четвертом этапе и земельных участков с кадастровыми номерами 44:27:030101:1175, 44:27:030101:884, 44:27:030101:862.</p>	
70	:ЗУ263	<p>Образование многоконтурного земельного участка осуществляется в шесть этапов:</p> <p>1 этап - раздел земельного участка с кадастровым номером 44:27:030101:3738.</p> <p>2 этап - перераспределение земельного участка, образованного на первом этапе, и земельных участков с кадастровыми номерами 44:27:030101:4332, 44:27:030101:4419, 44:27:030101:4098, 44:27:030101:4132.</p> <p>3 этап - раздел земельного участка с кадастровым номером 44:27:030101:3735.</p> <p>4 этап - перераспределение земельных участков, образованных на втором и третьем этапах.</p> <p>5 этап - раздел земельного участка с кадастровым номером 44:27:030101:3756.</p> <p>6 этап - перераспределение земельных участков, образованных на четвертом и пятом этапах.</p>	
71	:ЗУ264	<p>Образование земельного участка осуществляется в пять этапов:</p> <p>1 этап - раздел земельного участка с кадастровым номером 44:27:030101:3738.</p> <p>2 этап - перераспределение земельного участка, образованного на первом этапе, и земельного участка с кадастровым номером 44:27:030101:4017 (либо образованного из него земельного участка).</p> <p>3 этап - раздел земельного участка с кадастровым номером 44:27:030101:3364.</p> <p>4 этап – объединение земельных участков, образованных на втором и третьем этапах при условии передачи земельного участка, образованного на втором этапе в муниципальную собственность.</p>	

1	2	3	4
		5 этап – перераспределение земельного участка, образованного на четвертом этапе и земельных участков с кадастровыми номерами 44:27:030101:1175 и 44:27:030101:862.	
72	:ЗУ265	<p>Образование земельного участка осуществляется в пять этапов:</p> <p>1 этап - раздел земельного участка с кадастровым номером 44:27:030101:3738.</p> <p>2 этап - перераспределение земельного участка, образованного на первом этапе, и земельного участка с кадастровым номером 44:27:030101:3364 (либо образованного из него земельного участка) при условии передачи земельного участка, образованного на первом этапе в муниципальную собственность.</p> <p>3 этап - раздел земельного участка с кадастровым номером 44:27:030101:3143.</p> <p>4 этап – объединение земельных участков, образованных на втором и третьем этапах.</p> <p>5 этап – перераспределение земельного участка, образованного на четвертом этапе и земельных участков с кадастровыми номерами 44:27:030101:1713 и 44:27:030101:1175.</p>	
73	:ЗУ266	<p>Образование многоконтурного земельного участка осуществляется в десять этапов:</p> <p>1 этап - раздел земельного участка с кадастровым номером 44:27:030101:3364.</p> <p>2 этап – перераспределение земельного участка, образованного на первом этапе, и земельных участков с кадастровыми номерами 44:27:030101:3360 и 44:27:030101:3362.</p> <p>3 этап - раздел земельного участка с кадастровым номером 44:27:030101:4017.</p> <p>4 этап - перераспределение земельных участков с кадастровыми номерами 44:27:030101:4013, 44:27:030101:4097 и 44:27:030101:3881 и земельных участков, образованных на втором и третьем этапах при условии передачи земельного участка, образованного на третьем этапе, а также участков с кадастровыми номерами 44:27:030101:4013, 44:27:030101:4097 и 44:27:030101:3881 в муниципальную собственность.</p> <p>5 этап - раздел земельного участка с кадастровым номером 44:27:030101:3738.</p> <p>6 этап - перераспределение земельных участков, образованных на четвертом и пятом этапах при условии передачи земельного участка, образованного на пятом этапе в муниципальную собственность.</p>	

1	2	3	4
		<p>7 этап - раздел земельного участка с кадастровым номером 44:27:030101:3756.</p> <p>8 этап - перераспределение земельных участков, образованных на шестом и седьмом этапах при условии передачи земельного участка, образованного на седьмом этапе в муниципальную собственность.</p> <p>9 этап - раздел земельного участка с кадастровым номером 44:27:030101:4067.</p> <p>10 этап - перераспределение земельных участков, образованных на восьмом и девятом этапах при условии передачи земельного участка, образованного на девятом этапе в муниципальную собственность.</p>	
74	:ЗУ267	<p>Образование многоконтурного земельного участка осуществляется в двадцать этапов:</p> <p>1 этап - раздел земельного участка с кадастровым номером 44:27:030101:3143.</p> <p>2 этап - перераспределение земельного участка, образованного на первом этапе, и земельных участков с кадастровыми номерами 44:27:030101:1713, 44:27:030101:1175, 44:27:030101:3364, 44:27:030101:884, 44:27:030101:3052, 44:27:030101:1175, 44:27:030101:2229, 44:27:030101:1877 и 44:27:030101:1724.</p> <p>3 этап - раздел земельного участка с кадастровым номером 44:27:030101:4067.</p> <p>4 этап - перераспределение земельных участков, образованных на втором и третьем этапах при условии передачи земельного участка, образованного на третьем этапе в муниципальную собственность.</p> <p>5 этап - раздел земельного участка с кадастровым номером 44:27:030101:3738.</p> <p>6 этап - перераспределение земельных участков, образованных на четвертом и пятом этапах при условии передачи земельного участка, образованного на пятом этапе в муниципальную собственность.</p>	
75	:ЗУ268	<p>Образование земельного участка осуществляется в пять этапов.</p> <p>1 этап - раздел земельного участка с кадастровым номером 44:27:030101:3738.</p> <p>2 этап - перераспределение земельного участка, образованного на первом этапе, и земельного участка с кадастровым номером 44:27:030101:4017 (либо образованного из него земельного участка).</p> <p>3 этап - раздел земельного участка с кадастровым номером 44:27:030101:3364.</p> <p>4 этап – объединение земельных участков, образованных</p>	

1	2	3	4
		<p>на втором и третьем этапах при условии передачи земельного участка, образованного на втором этапе в муниципальную собственность.</p> <p>5 этап – перераспределение земельного участка, образованного на четвертом этапе и земельных участков с кадастровыми номерами 44:27:030101:884, 44:27:030101:862 и 44:27:030101:836.</p>	
76	:ЗУ269	<p>Образование земельного участка осуществляется в пять этапов.</p> <p>1 этап - раздел земельного участка с кадастровым номером 44:27:030101:3738.</p> <p>2 этап - перераспределение земельного участка, образованного на первом этапе, и земельного участка с кадастровым номером 44:27:030101:4017 (либо образованного из него земельного участка).</p> <p>3 этап - раздел земельного участка с кадастровым номером 44:27:030101:3052.</p> <p>4 этап – объединение земельных участков, образованных на втором и третьем этапах при условии передачи земельного участка, образованного на втором этапе в муниципальную собственность.</p> <p>5 этап – перераспределение земельного участка, образованного на четвертом этапе и земельных участков с кадастровыми номерами 44:27:030101:884, 44:27:030101:2229, 44:27:030101:862, 44:27:030101:836.</p>	
77	:ЗУ270	<p>Образование земельного участка осуществляется в два этапа:</p> <p>1 этап - раздел земельного участка с кадастровым номером 44:27:030101:862.</p> <p>2 этап - перераспределение земельного участка, образованного на первом этапе и земельного участка с кадастровым номером 44:27:030101:836 (либо образованного из него земельного участка).</p>	
78	:ЗУ271	<p>Образование многоконтурного земельного участка осуществляется путем раздела земельного участка с кадастровым номером 44:27:030101:862.</p>	
79	:ЗУ272	<p>Образование земельного участка осуществляется в четыре этапа:</p> <p>1 этап - раздел земельного участка с кадастровым номером 44:27:030101:836.</p> <p>2 этап - перераспределение земельного участка, образованного на первом этапе и земельного участка с кадастровым номером 44:27:030101:862 (либо образованного из него земельного участка).</p> <p>3 этап - раздел земельного участка с кадастровым номером</p>	

1	2	3	4
		44:27:030101:1713. 4 этап – объединение земельных участков, образованных на втором и третьем этапах.	
80	:ЗУ273	Для образования земельного участка предусмотрено два способа. <u>1 способ осуществляется в два этапа:</u> 1 этап - раздел земельного участка с кадастровым номером 44:27:030101:1713. 2 этап - перераспределение земельного участка, образованного на первом этапе и земельного участка с кадастровым номером 44:27:030101:3143 (либо образованного из него земельного участка). <u>2 способ осуществляется в три этапа:</u> 1 этап - раздел земельного участка с кадастровым номером 44:27:030101:1713. 2 этап - раздел земельного участка с кадастровым номером 44:27:030101:3143. 3 этап – объединение земельных участков, образованных на первом и втором этапах.	
81	:ЗУ274	Путем раздела земельного участка с кадастровым номером 44:27:030101:1713.	
82	:ЗУ275	Образование многоконтурного земельного участка осуществляется в два этапа: 1 этап - раздел земельного участка с кадастровым номером 44:27:030101:862. 2 этап - перераспределение земельного участка, образованного на первом этапе, и земельных участков с кадастровыми номерами 44:27:030101:1713, 44:27:030101:1175, 44:27:030101:884, 44:27:030101:2229, 44:27:030101:1724.	
83	:ЗУ276	Образование земельного участка осуществляется в четыре этапа: 1 этап - раздел земельного участка с кадастровым номером 44:27:030101:3738. 2 этап - перераспределение земельного участка, образованного на первом этапе, и земельного участка с кадастровым номером 44:27:030101:4017 (либо образованного из него земельного участка). 3 этап - раздел земельного участка с кадастровым номером 44:27:030101:3052. 4 этап – объединение земельных участков, образованных на втором и третьем этапах при условии передачи земельного участка, образованного на втором этапе в муниципальную собственность. 5 этап - перераспределение земельного участка, образованного на четвертом этапе, и земельного участка с кадастро-	

1	2	3	4
		вым номером 44:27:030101:2229 (либо образованного из него земельного участка).	
84	:ЗУ277	<p>Образование земельного участка осуществляется в четыре этапа:</p> <p>1 этап - раздел земельного участка с кадастровым номером 44:27:030101:3738.</p> <p>2 этап - перераспределение земельного участка, образованного на первом этапе, и земельного участка с кадастровым номером 44:27:030101:1724 (либо образованного из него земельного участка) при условии передачи земельного участка, образованного на первом этапе в муниципальную собственность.</p> <p>3 этап - раздел земельного участка с кадастровым номером 44:27:030101:3052.</p> <p>4 этап – объединение земельных участков, образованных на втором и третьем этапах.</p>	
85	:ЗУ278	<p>Образование земельного участка осуществляется в пять этапов:</p> <p>1 этап - раздел земельного участка с кадастровым номером 44:27:030101:3738.</p> <p>2 этап - перераспределение земельного участка, образованного на первом этапе, и земельного участка с кадастровым номером 44:27:030101:4067 (либо образованного из него земельного участка).</p> <p>3 этап - раздел земельного участка с кадастровым номером 44:27:030101:1724.</p> <p>4 этап – объединение земельных участков, образованных на втором и третьем этапах при условии передачи земельного участка, образованного на втором этапе в муниципальную собственность.</p> <p>5 этап - перераспределение земельного участка, образованного на четвертом этапе, и земельного участка с кадастровым номером 44:27:030101:1877 (либо образованного из него земельного участка).</p>	
86	:ЗУ279	<p>Образование земельного участка осуществляется в семь этапов:</p> <p>1 этап - раздел земельного участка с кадастровым номером 44:27:030101:3738.</p> <p>2 этап - перераспределение земельного участка, образованного на первом этапе, и земельного участка с кадастровым номером 44:27:030101:3756 (либо образованного из него земельного участка).</p> <p>3 этап - раздел земельного участка с кадастровым номером 44:27:030101:4067.</p> <p>4 этап – объединение земельных участков, образованных</p>	

1	2	3	4
		<p>на втором и третьем этапах.</p> <p>5 этап - перераспределение земельного участка, образованного на четвертом этапе, и земельного участка с кадастровым номером 44:27:030101:1724 (либо образованного из него земельного участка) при условии передачи земельного участка, образованного на четвертом этапе в муниципальную собственность.</p> <p>6 этап – раздел земельного участка с кадастровым номером 44:27:030101:1877.</p> <p>7 этап - объединение земельных участков, образованных на шестом и седьмом этапах.</p>	
87	:ЗУ280	<p>Образование земельного участка осуществляется в четыре этапа:</p> <p>1 этап - раздел земельного участка с кадастровым номером 44:27:030101:3738.</p> <p>2 этап - перераспределение земельного участка, образованного на первом этапе, и земельного участка с кадастровым номером 44:27:030101:4067 (либо образованного из него земельного участка).</p> <p>3 этап - раздел земельного участка с кадастровым номером 44:27:030101:1724.</p> <p>4 этап – объединение земельных участков, образованных на втором и третьем этапах при условии передачи земельного участка, образованного на втором этапе в муниципальную собственность.</p>	
88	:ЗУ281	<p>Образование земельного участка осуществляется в четыре этапа:</p> <p>1 этап - раздел земельного участка с кадастровым номером 44:27:030101:3738.</p> <p>2 этап - перераспределение земельного участка, образованного на первом этапе, и земельного участка с кадастровым номером 44:27:030101:4067 (либо образованного из него земельного участка).</p> <p>3 этап - раздел земельного участка с кадастровым номером 44:27:030101:1724.</p> <p>4 этап – объединение земельных участков, образованных на втором и третьем этапах при условии передачи земельного участка, образованного на втором этапе в муниципальную собственность.</p>	
89	:ЗУ282	<p>Образование земельного участка осуществляется в два этапа:</p> <p>1 этап - раздел земельного участка с кадастровым номером 44:27:030101:3738.</p> <p>2 этап - перераспределение земельного участка, образованного на первом этапе, и земельного участка с кадастровым</p>	

1	2	3	4
		номером 44:27:030101:1724 (либо образованного из него земельного участка).	
90	:ЗУ283	Путем раздела земельного участка с кадастровым номером 44:27:030101:3738.	
91	:ЗУ284	Путем раздела земельного участка с кадастровым номером 44:27:030101:3143.	
92	:ЗУ285	Путем раздела земельного участка с кадастровым номером 44:27:030101:1713.	
93	:ЗУ286	Образование земельного участка осуществляется в четыре этапа: 1 этап - раздел земельного участка с кадастровым номером 44:27:030101:3735. 2 этап - перераспределение земельного участка, образованного на первом этапе, и земельного участка с кадастровым номером 44:27:030101:3738 (либо образованного из него земельного участка). 3 этап - раздел земельного участка с кадастровым номером 44:27:030101:3756. 4 этап - объединение земельных участков, образованных на втором и третьем этапах.	
94	:ЗУ287	Путем раздела земельного участка с кадастровым номером 44:27:030101:3738.	

Сведения об образованных земельных участках представлены в таблице № 2.

Таблица №2

№ п/п	Условный номер земельного участка	Адрес	Площадь, м <sup>2</sup>	Наименование вида разрешенного использования	Код по Классификатору видов разрешенного использования	Код вида, соответствующий Правилам землепользования и застройки города Кострома
1	2	3	4	5	6	7
Участки жилой застройки						
1	:ЗУ1	Костромская область, город Кострома, проезд Судиславский, 3	800	Для индивидуального жилищного строительства	2.1	2.1
2	:ЗУ2	Костромская область, город Кострома, проезд Судиславский, 3	800	Для индивидуального жилищного строительства	2.1	2.1



1	2	3	4	5	6	7
3	:ЗУ3	Костромская область, город Кострома, проезд Нерехтский, 11	630	Для индивиду- ального жи- лищного строи- тельства	2.1	2.1
4	:ЗУ4	Костромская область, город Кострома, проезд Нерехтский, 11	1 072	Для индивиду- ального жи- лищного строи- тельства	2.1	2.1
5	:ЗУ5	Костромская область, город Ко- строма, поселок Волжский, при- мерно в 2 километрах по направлению на северо-восток от ориентира поселок Волжский	647	Блокированная жилая за- стройка	2.3	2.3
6	:ЗУ6	Костромская область, город Ко- строма, поселок Волжский, при- мерно в 2 километрах по направлению на северо-восток от ориентира поселок Волжский	647	Блокированная жилая за- стройка	2.3	2.3
7	:ЗУ19	Костромская область, город Кострома	702	Для индивиду- ального жи- лищного строи- тельства	2.1	2.1
8	:ЗУ20	Костромская область, город Кострома	710	Для индивиду- ального жи- лищного строи- тельства	2.1	2.1
9	:ЗУ21	Костромская область, город Кострома	707	Для индивиду- ального жи- лищного строи- тельства	2.1	2.1
10	:ЗУ22	Костромская область, город Кострома	707	Для индивиду- ального жи- лищного строи- тельства	2.1	2.1
11	:ЗУ23	Костромская область, город Кострома	710	Для индивиду- ального жи- лищного строи- тельства	2.1	2.1
12	:ЗУ24	Костромская область, город Кострома	710	Для индивиду- ального жи- лищного строи- тельства	2.1	2.1
13	:ЗУ25	Костромская область, город Кострома	710	Для индивиду- ального жи- лищного стро-	2.1	2.1

1	2	3	4	5	6	7
				ительства		
14	:ЗУ26	Костромская область, город Кострома	710	Для индивиду- ального жи- лищного стро- ительства	2.1	2.1
15	:ЗУ27	Костромская область, город Кострома	710	Для индивиду- ального жи- лищного стро- ительства	2.1	2.1
16	:ЗУ28	Костромская область, город Кострома	710	Для индивиду- ального жи- лищного стро- ительства	2.1	2.1
17	:ЗУ29	Костромская область, город Кострома	710	Для индивиду- ального жи- лищного стро- ительства	2.1	2.1
18	:ЗУ30	Костромская область, город Кострома	710	Для индивиду- ального жи- лищного стро- ительства	2.1	2.1
19	:ЗУ31	Костромская область, город Кострома	710	Для индивиду- ального жи- лищного стро- ительства	2.1	2.1
20	:ЗУ32	Костромская область, город Кострома	710	Для индивиду- ального жи- лищного стро- ительства	2.1	2.1
21	:ЗУ33	Костромская область, город Кострома	710	Для индивиду- ального жи- лищного стро- ительства	2.1	2.1
22	:ЗУ34	Костромская область, город Кострома	710	Для индивиду- ального жи- лищного стро- ительства	2.1	2.1
23	:ЗУ35	Костромская область, город Кострома	710	Для индивиду- ального жи- лищного стро- ительства	2.1	2.1
24	:ЗУ36	Костромская область, город Кострома	710	Для индивиду- ального жи- лищного стро- ительства	2.1	2.1

1	2	3	4	5	6	7
25	:ЗУ37	Костромская область, город Кострома	710	Для индивиду- ального жи- лищного стро- ительства	2.1	2.1
26	:ЗУ38	Костромская область, город Кострома	710	Для индивиду- ального жи- лищного стро- ительства	2.1	2.1
27	:ЗУ39	Костромская область, город Кострома	710	Для индивиду- ального жи- лищного стро- ительства	2.1	2.1
28	:ЗУ40	Костромская область, город Кострома	710	Для индивиду- ального жи- лищного стро- ительства	2.1	2.1
29	:ЗУ41	Костромская область, город Кострома	710	Для индивиду- ального жи- лищного стро- ительства	2.1	2.1
30	:ЗУ42	Костромская область, город Кострома	710	Для индивиду- ального жи- лищного стро- ительства	2.1	2.1
31	:ЗУ43	Костромская область, город Кострома	710	Для индивиду- ального жи- лищного стро- ительства	2.1	2.1
32	:ЗУ44	Костромская область, город Кострома	710	Для индивиду- ального жи- лищного стро- ительства	2.1	2.1
33	:ЗУ45	Костромская область, город Кострома	710	Для индивиду- ального жи- лищного стро- ительства	2.1	2.1
34	:ЗУ46	Костромская область, город Кострома	710	Для индивиду- ального жи- лищного стро- ительства	2.1	2.1
35	:ЗУ47	Костромская область, город Кострома	710	Для индивиду- ального жи- лищного стро- ительства	2.1	2.1
36	:ЗУ48	Костромская область,	710	Для индивиду-	2.1	2.1

1	2	3	4	5	6	7
		город Кострома		ального жилищного строительства		
37	:ЗУ50	Костромская область, город Кострома	749	Для индивидуального жилищного строительства	2.1	2.1
38	:ЗУ51	Костромская область, город Кострома	755	Для индивидуального жилищного строительства	2.1	2.1
39	:ЗУ52	Костромская область, город Кострома	760	Для индивидуального жилищного строительства	2.1	2.1
40	:ЗУ53	Костромская область, город Кострома	745	Для индивидуального жилищного строительства	2.1	2.1
41	:ЗУ54	Костромская область, город Кострома	744	Для индивидуального жилищного строительства	2.1	2.1
42	:ЗУ55	Костромская область, город Кострома	764	Для индивидуального жилищного строительства	2.1	2.1
43	:ЗУ56	Костромская область, город Кострома	761	Для индивидуального жилищного строительства	2.1	2.1
44	:ЗУ57	Костромская область, город Кострома	744	Для индивидуального жилищного строительства	2.1	2.1
45	:ЗУ58	Костромская область, город Кострома	744	Для индивидуального жилищного строительства	2.1	2.1
46	:ЗУ59	Костромская область, город Кострома	760	Для индивидуального жилищного строительства	2.1	2.1
47	:ЗУ60	Костромская область, город Кострома	760	Для индивидуального жи-	2.1	2.1

1	2	3	4	5	6	7
				лищного стро- ительства		
48	:ЗУ61	Костромская область, город Кострома	744	Для индивиду- ального жи- лищного стро- ительства	2.1	2.1
49	:ЗУ62	Костромская область, город Кострома	744	Для индивиду- ального жи- лищного стро- ительства	2.1	2.1
50	:ЗУ63	Костромская область, город Кострома	760	Для индивиду- ального жи- лищного стро- ительства	2.1	2.1
51	:ЗУ64	Костромская область, город Кострома	760	Для индивиду- ального жи- лищного стро- ительства	2.1	2.1
52	:ЗУ65	Костромская область, город Кострома	743	Для индивиду- ального жи- лищного стро- ительства	2.1	2.1
53	:ЗУ66	Костромская область, город Кострома	743	Для индивиду- ального жи- лищного стро- ительства	2.1	2.1
54	:ЗУ67	Костромская область, город Кострома	760	Для индивиду- ального жи- лищного стро- ительства	2.1	2.1
55	:ЗУ68	Костромская область, город Кострома	760	Для индивиду- ального жи- лищного стро- ительства	2.1	2.1
56	:ЗУ69	Костромская область, город Кострома	743	Для индивиду- ального жи- лищного стро- ительства	2.1	2.1
57	:ЗУ70	Костромская область, город Кострома	743	Для индивиду- ального жи- лищного стро- ительства	2.1	2.1
58	:ЗУ71	Костромская область, город Кострома	760	Для индивиду- ального жи- лищного стро-	2.1	2.1

1	2	3	4	5	6	7
				ительства		
59	:3У72	Костромская область, город Кострома	751	Для индивиду- ального жи- лищного стро- ительства	2.1	2.1
60	:3У73	Костромская область, город Кострома	726	Для индивиду- ального жи- лищного стро- ительства	2.1	2.1
61	:3У74	Костромская область, город Кострома	763	Для индивиду- ального жи- лищного стро- ительства	2.1	2.1
62	:3У75	Костромская область, город Кострома	780	Для индивиду- ального жи- лищного стро- ительства	2.1	2.1
63	:3У76	Костромская область, город Кострома	766	Для индивиду- ального жи- лищного стро- ительства	2.1	2.1
64	:3У77	Костромская область, город Кострома	758	Для индивиду- ального жи- лищного стро- ительства	2.1	2.1
65	:3У78	Костромская область, город Кострома	759	Для индивиду- ального жи- лищного стро- ительства	2.1	2.1
66	:3У79	Костромская область, город Кострома	766	Для индивиду- ального жи- лищного стро- ительства	2.1	2.1
67	:3У80	Костромская область, город Кострома	766	Для индивиду- ального жи- лищного стро- ительства	2.1	2.1
68	:3У81	Костромская область, город Кострома	760	Для индивиду- ального жи- лищного стро- ительства	2.1	2.1
69	:3У82	Костромская область, город Кострома	761	Для индивиду- ального жи- лищного стро- ительства	2.1	2.1

1	2	3	4	5	6	7
70	:ЗУ83	Костромская область, город Кострома	766	Для индивиду- ального жи- лищного стро- ительства	2.1	2.1
71	:ЗУ84	Костромская область, город Кострома	766	Для индивиду- ального жи- лищного стро- ительства	2.1	2.1
72	:ЗУ85	Костромская область, город Кострома	762	Для индивиду- ального жи- лищного стро- ительства	2.1	2.1
73	:ЗУ86	Костромская область, город Кострома	762	Для индивиду- ального жи- лищного стро- ительства	2.1	2.1
74	:ЗУ87	Костромская область, город Кострома	766	Для индивиду- ального жи- лищного стро- ительства	2.1	2.1
75	:ЗУ88	Костромская область, город Кострома	773	Для индивиду- ального жи- лищного стро- ительства	2.1	2.1
76	:ЗУ89	Костромская область, город Кострома	763	Для индивиду- ального жи- лищного стро- ительства	2.1	2.1
77	:ЗУ90	Костромская область, город Кострома	760	Для индивиду- ального жи- лищного стро- ительства	2.1	2.1
78	:ЗУ91	Костромская область, город Кострома	773	Для индивиду- ального жи- лищного стро- ительства	2.1	2.1
79	:ЗУ92	Костромская область, город Кострома	767	Для индивиду- ального жи- лищного стро- ительства	2.1	2.1
80	:ЗУ93	Костромская область, город Кострома	761	Для индивиду- ального жи- лищного стро- ительства	2.1	2.1
81	:ЗУ94	Костромская область, город Ко-	599	Для индивиду-	2.1	2.1

1	2	3	4	5	6	7
		строма, примерно в 2 километрах по направлению на северо-восток от ориентира поселок Волжский		ального жилищного строительства		
82	:ЗУ95	Костромская область, город Кострома, примерно в 2 километрах по направлению на северо-восток от ориентира поселок Волжский	954	Для индивидуального жилищного строительства	2.1	2.1
83	:ЗУ96	Костромская область, город Кострома, примерно в 2 километрах по направлению на северо-восток от ориентира поселок Волжский	513	Для индивидуального жилищного строительства	2.1	2.1
84	:ЗУ97	Костромская область, город Кострома, примерно в 2 километрах по направлению на северо-восток от ориентира поселок Волжский	1059	Для индивидуального жилищного строительства	2.1	2.1
85	:ЗУ98	Костромская область, город Кострома, примерно в 2 километрах по направлению на северо-восток от ориентира поселок Волжский	576	Для индивидуального жилищного строительства	2.1	2.1
86	:ЗУ99	Костромская область, город Кострома, примерно в 2 километрах по направлению на северо-восток от ориентира поселок Волжский	1052	Для индивидуального жилищного строительства	2.1	2.1
87	:ЗУ100	Костромская область, город Кострома, примерно в 2 километрах по направлению на северо-восток от ориентира поселок Волжский	492	Для индивидуального жилищного строительства	2.1	2.1
88	:ЗУ101	Костромская область, город Кострома, примерно в 2 километрах по направлению на северо-восток от ориентира поселок Волжский	1128	Для индивидуального жилищного строительства	2.1	2.1
89	:ЗУ102	Костромская область, город Кострома, примерно в 2 километрах по направлению на северо-восток от ориентира поселок Волжский	772	Для индивидуального жилищного строительства	2.1	2.1
90	:ЗУ103	Костромская область, город Ко-	828	Для индивиду-	2.1	2.1



1	2	3	4	5	6	7
		строма, примерно в 2 километрах по направлению на северо-восток от ориентира поселок Волжский		ального жилищного строительства		
91	:ЗУ104	Костромская область, город Кострома, примерно в 2 километрах по направлению на северо-восток от ориентира поселок Волжский	657	Для индивидуального жилищного строительства	2.1	2.1
92	:ЗУ105	Костромская область, город Кострома, примерно в 2 километрах по направлению на северо-восток от ориентира поселок Волжский	908	Для индивидуального жилищного строительства	2.1	2.1
93	:ЗУ106	Костромская область, город Кострома, примерно в 2 километрах по направлению на северо-восток от ориентира поселок Волжский	758	Для индивидуального жилищного строительства	2.1	2.1
94	:ЗУ107	Костромская область, город Кострома, примерно в 2 километрах по направлению на северо-восток от ориентира поселок Волжский	926	Для индивидуального жилищного строительства	2.1	2.1
95	:ЗУ108	Костромская область, город Кострома, примерно в 2 километрах по направлению на северо-восток от ориентира поселок Волжский	697	Для индивидуального жилищного строительства	2.1	2.1
96	:ЗУ111	Костромская область, город Кострома, примерно в 2 километрах по направлению на северо-восток от ориентира поселок Волжский	882	Для индивидуального жилищного строительства	2.1	2.1
97	:ЗУ112	Костромская область, город Кострома, примерно в 2 километрах по направлению на северо-восток от ориентира поселок Волжский	874	Для индивидуального жилищного строительства	2.1	2.1
98	:ЗУ113	Костромская область, город Кострома, примерно в 2 километрах по направлению на северо-восток от ориентира поселок Волжский	1 011	Для индивидуального жилищного строительства	2.1	2.1
99	:ЗУ114	Костромская область, город Ко-	703	Для индивиду-	2.1	2.1

1	2	3	4	5	6	7
		строма, примерно в 2 километрах по направлению на северо-восток от ориентира поселок Волжский		ального жилищного строительства		
100	:ЗУ115	Костромская область, город Кострома, примерно в 2 километрах по направлению на северо-восток от ориентира поселок Волжский	783	Для индивидуального жилищного строительства	2.1	2.1
101	:ЗУ116	Костромская область, город Кострома, примерно в 2 километрах по направлению на северо-восток от ориентира поселок Волжский	727	Для индивидуального жилищного строительства	2.1	2.1
102	:ЗУ117	Костромская область, город Кострома, примерно в 2 километрах по направлению на северо-восток от ориентира поселок Волжский	704	Для индивидуального жилищного строительства	2.1	2.1
103	:ЗУ118	Костромская область, город Кострома, примерно в 2 километрах по направлению на северо-восток от ориентира поселок Волжский	835	Для индивидуального жилищного строительства	2.1	2.1
104	:ЗУ119	Костромская область, город Кострома, примерно в 2 километрах по направлению на северо-восток от ориентира поселок Волжский	729	Для индивидуального жилищного строительства	2.1	2.1
105	:ЗУ120	Костромская область, город Кострома, примерно в 2 километрах по направлению на северо-восток от ориентира поселок Волжский	704	Для индивидуального жилищного строительства	2.1	2.1
106	:ЗУ121	Костромская область, город Кострома, примерно в 2 километрах по направлению на северо-восток от ориентира поселок Волжский	1 038	Для индивидуального жилищного строительства	2.1	2.1
107	:ЗУ122	Костромская область, город Кострома, примерно в 2 километрах по направлению на северо-восток от ориентира поселок Волжский	1 038	Для индивидуального жилищного строительства	2.1	2.1
108	:ЗУ130	Костромская область, город Ко-	806	Для индивиду-	2.1	2.1

1	2	3	4	5	6	7
		строма, примерно в 2 километрах по направлению на северо-восток от ориентира поселок Волжский		ального жилищного строительства		
109	:ЗУ131	Костромская область, город Кострома, примерно в 2 километрах по направлению на северо-восток от ориентира поселок Волжский	806	Для индивидуального жилищного строительства	2.1	2.1
110	:ЗУ132	Костромская область, город Кострома, примерно в 2 километрах по направлению на северо-восток от ориентира поселок Волжский	706	Для индивидуального жилищного строительства	2.1	2.1
111	:ЗУ133	Костромская область, город Кострома, примерно в 2 километрах по направлению на северо-восток от ориентира поселок Волжский	706	Для индивидуального жилищного строительства	2.1	2.1
112	:ЗУ134	Костромская область, город Кострома, примерно в 2 километрах по направлению на северо-восток от ориентира поселок Волжский	706	Для индивидуального жилищного строительства	2.1	2.1
113	:ЗУ135	Костромская область, город Кострома, примерно в 2 километрах по направлению на северо-восток от ориентира поселок Волжский	706	Для индивидуального жилищного строительства	2.1	2.1
114	:ЗУ136	Костромская область, город Кострома, примерно в 2 километрах по направлению на северо-восток от ориентира поселок Волжский	706	Для индивидуального жилищного строительства	2.1	2.1
115	:ЗУ137	Костромская область, город Кострома, примерно в 2 километрах по направлению на северо-восток от ориентира поселок Волжский	706	Для индивидуального жилищного строительства	2.1	2.1
116	:ЗУ138	Костромская область, город Кострома, примерно в 2 километрах по направлению на северо-восток от ориентира поселок Волжский	706	Для индивидуального жилищного строительства	2.1	2.1
117	:ЗУ139	Костромская область, город Ко-	706	Для индивиду-	2.1	2.1

1	2	3	4	5	6	7
		строма, примерно в 2 километрах по направлению на северо-восток от ориентира поселок Волжский		ального жилищного строительства		
118	:ЗУ140	Костромская область, город Кострома, примерно в 2 километрах по направлению на северо-восток от ориентира поселок Волжский	706	Для индивидуального жилищного строительства	2.1	2.1
119	:ЗУ141	Костромская область, город Кострома, примерно в 2 километрах по направлению на северо-восток от ориентира поселок Волжский	706	Для индивидуального жилищного строительства	2.1	2.1
120	:ЗУ142	Костромская область, город Кострома, примерно в 2 километрах по направлению на северо-восток от ориентира поселок Волжский	705	Для индивидуального жилищного строительства	2.1	2.1
121	:ЗУ143	Костромская область, город Кострома, примерно в 2 километрах по направлению на северо-восток от ориентира поселок Волжский	705	Для индивидуального жилищного строительства	2.1	2.1
122	:ЗУ144	Костромская область, город Кострома	712	Для индивидуального жилищного строительства	2.1	2.1
123	:ЗУ145	Костромская область, город Кострома	712	Для индивидуального жилищного строительства	2.1	2.1
124	:ЗУ146	Костромская область, город Кострома	710	Для индивидуального жилищного строительства	2.1	2.1
125	:ЗУ147	Костромская область, город Кострома	710	Для индивидуального жилищного строительства	2.1	2.1
126	:ЗУ148	Костромская область, город Кострома	710	Для индивидуального жилищного строительства	2.1	2.1
127	:ЗУ149	Костромская область,	710	Для индивиду-	2.1	2.1

1	2	3	4	5	6	7
		город Кострома		ального жилищного строительства		
128	:ЗУ150	Костромская область, город Кострома	710	Для индивидуального жилищного строительства	2.1	2.1
129	:ЗУ151	Костромская область, город Кострома	710	Для индивидуального жилищного строительства	2.1	2.1
130	:ЗУ152	Костромская область, город Кострома	710	Для индивидуального жилищного строительства	2.1	2.1
131	:ЗУ153	Костромская область, город Кострома	710	Для индивидуального жилищного строительства	2.1	2.1
132	:ЗУ154	Костромская область, город Кострома	710	Для индивидуального жилищного строительства	2.1	2.1
133	:ЗУ155	Костромская область, город Кострома	710	Для индивидуального жилищного строительства	2.1	2.1
134	:ЗУ156	Костромская область, город Кострома	742	Для индивидуального жилищного строительства	2.1	2.1
135	:ЗУ157	Костромская область, город Кострома	742	Для индивидуального жилищного строительства	2.1	2.1
136	:ЗУ158	Костромская область, город Кострома	728	Для индивидуального жилищного строительства	2.1	2.1
137	:ЗУ159	Костромская область, город Кострома	728	Для индивидуального жилищного строительства	2.1	2.1
138	:ЗУ160	Костромская область, город Кострома	728	Для индивидуального жи-	2.1	2.1

1	2	3	4	5	6	7
				лищного строительства		
139	:ЗУ161	Костромская область, город Кострома	728	Для индивидуального жилищного строительства	2.1	2.1
140	:ЗУ162	Костромская область, город Кострома	728	Для индивидуального жилищного строительства	2.1	2.1
141	:ЗУ163	Костромская область, город Кострома	728	Для индивидуального жилищного строительства	2.1	2.1
142	:ЗУ164	Костромская область, город Кострома	728	Для индивидуального жилищного строительства	2.1	2.1
143	:ЗУ165	Костромская область, город Кострома	728	Для индивидуального жилищного строительства	2.1	2.1
144	:ЗУ166	Костромская область, город Кострома	728	Для индивидуального жилищного строительства	2.1	2.1
145	:ЗУ167	Костромская область, город Кострома	728	Для индивидуального жилищного строительства	2.1	2.1
146	:ЗУ168	Костромская область, город Кострома	728	Для индивидуального жилищного строительства	2.1	2.1
147	:ЗУ169	Костромская область, город Кострома	728	Для индивидуального жилищного строительства	2.1	2.1
148	:ЗУ170	Костромская область, город Кострома	728	Для индивидуального жилищного строительства	2.1	2.1
149	:ЗУ171	Костромская область, город Кострома	728	Для индивидуального жилищного стро-	2.1	2.1

1	2	3	4	5	6	7
				ительства		
150	:ЗУ172	Костромская область, город Кострома	728	Для индивиду- ального жи- лищного стро- ительства	2.1	2.1
151	:ЗУ173	Костромская область, город Кострома	728	Для индивиду- ального жи- лищного стро- ительства	2.1	2.1
152	:ЗУ174	Костромская область, город Кострома	728	Для индивиду- ального жи- лищного стро- ительства	2.1	2.1
153	:ЗУ175	Костромская область, город Кострома	728	Для индивиду- ального жи- лищного стро- ительства	2.1	2.1
154	:ЗУ176	Костромская область, город Кострома	728	Для индивиду- ального жи- лищного стро- ительства	2.1	2.1
155	:ЗУ177	Костромская область, город Кострома	728	Для индивиду- ального жи- лищного стро- ительства	2.1	2.1
156	:ЗУ178	Костромская область, город Кострома	728	Для индивиду- ального жи- лищного стро- ительства	2.1	2.1
157	:ЗУ179	Костромская область, город Кострома	728	Для индивиду- ального жи- лищного стро- ительства	2.1	2.1
158	:ЗУ180	Костромская область, город Кострома	731	Для индивиду- ального жи- лищного стро- ительства	2.1	2.1
159	:ЗУ181	Костромская область, город Кострома	731	Для индивиду- ального жи- лищного стро- ительства	2.1	2.1
160	:ЗУ183	Костромская область, город Кострома	819	Для индивиду- ального жи- лищного стро- ительства	2.1	2.1

1	2	3	4	5	6	7
161	:ЗУ184	Костромская область, город Кострома	1 238	Для индивиду- ального жи- лищного стро- ительства	2.1	2.1
162	:ЗУ185	Костромская область, город Кострома	703	Для индивиду- ального жи- лищного стро- ительства	2.1	2.1
163	:ЗУ186	Костромская область, город Кострома	703	Для индивиду- ального жи- лищного стро- ительства	2.1	2.1
164	:ЗУ187	Костромская область, город Кострома	703	Для индивиду- ального жи- лищного стро- ительства	2.1	2.1
165	:ЗУ188	Костромская область, город Кострома	703	Для индивиду- ального жи- лищного стро- ительства	2.1	2.1
166	:ЗУ189	Костромская область, город Кострома	703	Для индивиду- ального жи- лищного стро- ительства	2.1	2.1
167	:ЗУ190	Костромская область, город Кострома	703	Для индивиду- ального жи- лищного стро- ительства	2.1	2.1
168	:ЗУ191	Костромская область, город Кострома	703	Для индивиду- ального жи- лищного стро- ительства	2.1	2.1
169	:ЗУ192	Костромская область, город Кострома	703	Для индивиду- ального жи- лищного стро- ительства	2.1	2.1
170	:ЗУ193	Костромская область, город Кострома	703	Для индивиду- ального жи- лищного стро- ительства	2.1	2.1
171	:ЗУ194	Костромская область, город Кострома	703	Для индивиду- ального жи- лищного стро- ительства	2.1	2.1
172	:ЗУ195	Костромская область,	703	Для индивиду-	2.1	2.1



1	2	3	4	5	6	7
		город Кострома		ального жилищного строительства		
173	:ЗУ196	Костромская область, город Кострома	703	Для индивидуального жилищного строительства	2.1	2.1
174	:ЗУ197	Костромская область, город Кострома	703	Для индивидуального жилищного строительства	2.1	2.1
175	:ЗУ198	Костромская область, город Кострома	703	Для индивидуального жилищного строительства	2.1	2.1
176	:ЗУ199	Костромская область, город Кострома	703	Для индивидуального жилищного строительства	2.1	2.1
177	:ЗУ200	Костромская область, город Кострома	703	Для индивидуального жилищного строительства	2.1	2.1
178	:ЗУ201	Костромская область, город Кострома	703	Для индивидуального жилищного строительства	2.1	2.1
179	:ЗУ202	Костромская область, город Кострома	703	Для индивидуального жилищного строительства	2.1	2.1
180	:ЗУ203	Костромская область, город Кострома	703	Для индивидуального жилищного строительства	2.1	2.1
181	:ЗУ204	Костромская область, город Кострома	703	Для индивидуального жилищного строительства	2.1	2.1
182	:ЗУ205	Костромская область, город Кострома	703	Для индивидуального жилищного строительства	2.1	2.1
183	:ЗУ206	Костромская область, город Кострома	703	Для индивидуального жи-	2.1	2.1

1	2	3	4	5	6	7
				лищного строительства		
184	:ЗУ207	Костромская область, город Кострома, примерно в 2 километрах по направлению на северо-восток от ориентира поселок Волжский	703	Для индивидуального жилищного строительства	2.1	2.1
185	:ЗУ208	Костромская область, город Кострома, примерно в 2 километрах по направлению на северо-восток от ориентира поселок Волжский	703	Для индивидуального жилищного строительства	2.1	2.1
186	:ЗУ209	Костромская область, город Кострома, примерно в 2 километрах по направлению на северо-восток от ориентира поселок Волжский	703	Для индивидуального жилищного строительства	2.1	2.1
187	:ЗУ210	Костромская область, город Кострома, примерно в 2 километрах по направлению на северо-восток от ориентира поселок Волжский	703	Для индивидуального жилищного строительства	2.1	2.1
188	:ЗУ211	Костромская область, город Кострома, примерно в 2 километрах по направлению на северо-восток от ориентира поселок Волжский	702	Для индивидуального жилищного строительства	2.1	2.1
189	:ЗУ212	Костромская область, город Кострома, примерно в 2 километрах по направлению на северо-восток от ориентира поселок Волжский	702	Для индивидуального жилищного строительства	2.1	2.1
190	:ЗУ213	Костромская область, город Кострома, примерно в 2 километрах по направлению на северо-восток от ориентира поселок Волжский	701	Для индивидуального жилищного строительства	2.1	2.1
191	:ЗУ214	Костромская область, город Кострома, примерно в 2 километрах по направлению на северо-восток от ориентира поселок Волжский	701	Для индивидуального жилищного строительства	2.1	2.1
192	:ЗУ215	Костромская область, город Кострома, примерно в 2 километрах по направлению на северо-	701	Для индивидуального жилищного стро-	2.1	2.1

1	2	3	4	5	6	7
		восток от ориентира поселок Волжский		ительства		
193	:ЗУ216	Костромская область, город Кострома, примерно в 2 километрах по направлению на северо-восток от ориентира поселок Волжский	701	Для индивидуального жилищного строительства	2.1	2.1
194	:ЗУ217	Костромская область, город Кострома, примерно в 2 километрах по направлению на северо-восток от ориентира поселок Волжский	700	Для индивидуального жилищного строительства	2.1	2.1
195	:ЗУ218	Костромская область, город Кострома, примерно в 2 километрах по направлению на северо-восток от ориентира поселок Волжский	700	Для индивидуального жилищного строительства	2.1	2.1
196	:ЗУ219	Костромская область, город Кострома, примерно в 2 километрах по направлению на северо-восток от ориентира поселок Волжский	703	Для индивидуального жилищного строительства	2.1	2.1
197	:ЗУ220	Костромская область, город Кострома, примерно в 2 километрах по направлению на северо-восток от ориентира поселок Волжский	703	Для индивидуального жилищного строительства	2.1	2.1
198	:ЗУ221	Костромская область, город Кострома, примерно в 2 километрах по направлению на северо-восток от ориентира поселок Волжский	736	Для индивидуального жилищного строительства	2.1	2.1
199	:ЗУ222	Костромская область, город Кострома, примерно в 2 километрах по направлению на северо-восток от ориентира поселок Волжский	736	Для индивидуального жилищного строительства	2.1	2.1
200	:ЗУ223	Костромская область, город Кострома, примерно в 2 километрах по направлению на северо-восток от ориентира поселок Волжский	705	Для индивидуального жилищного строительства	2.1	2.1
201	:ЗУ224	Костромская область, город Кострома, примерно в 2 километрах по направлению на северо-	713	Для индивидуального жилищного стро-	2.1	2.1

1	2	3	4	5	6	7
		восток от ориентира поселок Волжский		ительства		
202	:ЗУ225	Костромская область, город Кострома, примерно в 2 километрах по направлению на северо-восток от ориентира поселок Волжский	973	Для индивидуального жилищного строительства	2.1	2.1
203	:ЗУ234	Костромская область, город Кострома, примерно в 2 километрах по направлению на северо-восток от ориентира поселок Волжский	1 453	Для индивидуального жилищного строительства	2.1	2.1
204	:ЗУ236	Костромская область, город Кострома	898	Для индивидуального жилищного строительства	2.1	2.1
205	:ЗУ237	Костромская область, город Кострома	741	Для индивидуального жилищного строительства	2.1	2.1
206	:ЗУ238	Костромская область, город Кострома	758	Для индивидуального жилищного строительства	2.1	2.1
207	:ЗУ239	Костромская область, город Кострома	886	Для индивидуального жилищного строительства	2.1	2.1
208	:ЗУ240	Костромская область, город Кострома	758	Для индивидуального жилищного строительства	2.1	2.1
209	:ЗУ241	Костромская область, город Кострома, примерно в 2 километрах по направлению на северо-восток от ориентира поселок Волжский	715	Для индивидуального жилищного строительства	2.1	2.1
210	:ЗУ242	Костромская область, город Кострома, примерно в 2 километрах по направлению на северо-восток от ориентира поселок Волжский	715	Для индивидуального жилищного строительства	2.1	2.1
211	:ЗУ243	Костромская область, город Кострома, примерно в 2 километрах по направлению на северо-	715	Для индивидуального жилищного стро-	2.1	2.1

1	2	3	4	5	6	7
		восток от ориентира поселок Волжский		ительства		
212	:ЗУ244	Костромская область, город Кострома, примерно в 2 километрах по направлению на северо-восток от ориентира поселок Волжский	715	Для индивидуального жилищного строительства	2.1	2.1
213	:ЗУ245	Костромская область, город Кострома, примерно в 2 километрах по направлению на северо-восток от ориентира поселок Волжский	715	Для индивидуального жилищного строительства	2.1	2.1
214	:ЗУ246	Костромская область, город Кострома, примерно в 2 километрах по направлению на северо-восток от ориентира поселок Волжский	715	Для индивидуального жилищного строительства	2.1	2.1
215	:ЗУ247	Костромская область, город Кострома, примерно в 2 километрах по направлению на северо-восток от ориентира поселок Волжский	715	Для индивидуального жилищного строительства	2.1	2.1
216	:ЗУ248	Костромская область, город Кострома, примерно в 2 километрах по направлению на северо-восток от ориентира поселок Волжский	727	Для индивидуального жилищного строительства	2.1	2.1
217	:ЗУ249	Костромская область, город Кострома, примерно в 2 километрах по направлению на северо-восток от ориентира поселок Волжский	962	Для индивидуального жилищного строительства	2.1	2.1
218	:ЗУ255	Костромская область, город Кострома, примерно в 2 километрах по направлению на северо-восток от ориентира поселок Волжский	716	Для индивидуального жилищного строительства	2.1	2.1
219	:ЗУ256	Костромская область, город Кострома, примерно в 2 километрах по направлению на северо-восток от ориентира поселок Волжский	703	Для индивидуального жилищного строительства	2.1	2.1
220	:ЗУ257	Костромская область, город Кострома, примерно в 2 километрах по направлению на северо-	703	Для индивидуального жилищного стро-	2.1	2.1

1	2	3	4	5	6	7
		восток от ориентира поселок Волжский		ительства		
221	:ЗУ258	Костромская область, город Кострома, примерно в 2 километрах по направлению на северо-восток от ориентира поселок Волжский	703	Для индивидуального жилищного строительства	2.1	2.1
222	:ЗУ259	Костромская область, город Кострома, примерно в 2 километрах по направлению на северо-восток от ориентира поселок Волжский	1 054	Для индивидуального жилищного строительства	2.1	2.1
223	<b>Участки коммунального обслуживания</b>					
224	:ЗУ7	Костромская область, город Кострома, поселок Волжский, примерно в 2 километрах по направлению на северо-восток от ориентира поселок Волжский	249	Коммунальное обслуживание	3.1	3.1
225	:ЗУ13	Костромская область, город Кострома	276	Коммунальное обслуживание	3.1	3.1
226	:ЗУ14	Костромская область, город Кострома, поселок Волжский, примерно в 2 километрах, по направлению на северо-восток от ориентира поселок Волжский	7 888	Коммунальное обслуживание	3.1	3.1
227	:ЗУ15	Костромская область, город Кострома, примерно в 2 километрах по направлению на северо-восток от ориентира поселок Волжский	11 969	Коммунальное обслуживание	3.1	3.1
228	:ЗУ17	Костромская область, город Кострома	761	Коммунальное обслуживание	3.1	3.1
229	:ЗУ109	Костромская область, город Кострома, примерно в 2 километрах по направлению на северо-восток от ориентира поселок Волжский	1 760	Коммунальное обслуживание	3.1	3.1
230	:ЗУ124	Костромская область, город Кострома	256	Коммунальное обслуживание	3.1	3.1
231	:ЗУ126	Костромская область, город Кострома	253	Коммунальное обслуживание	3.1	3.1
232	:ЗУ128	Костромская область, город Кострома, примерно в 2 километрах по направлению на северо-восток от ориентира поселок	216	Коммунальное обслуживание	3.1	3.1

1	2	3	4	5	6	7
		Волжский				
233	:ЗУ182	Костромская область, город Кострома, примерно в 2 километрах по направлению на северо-восток от ориентира поселок Волжский	484	Коммунальное обслуживание	3.1	3.1
234	:ЗУ226	Костромская область, город Кострома, примерно в 2 километрах по направлению на северо-восток от ориентира поселок Волжский	2 256	Коммунальное обслуживание	3.1	3.1
235	:ЗУ228	Костромская область, город Кострома, примерно в 2 километрах по направлению на северо-восток от ориентира поселок Волжский	8 463	Коммунальное обслуживание	3.1	3.1
236	:ЗУ232	Костромская область, город Кострома, примерно в 2 километрах по направлению на северо-восток от ориентира поселок Волжский	1 721	Коммунальное обслуживание	3.1	3.1
237	:ЗУ233	Костромская область, город Кострома, примерно в 2 километрах по направлению на северо-восток от ориентира поселок Волжский	2 820	Коммунальное обслуживание	3.1	3.1
238	:ЗУ235	Костромская область, город Кострома, примерно в 2 километрах по направлению на северо-восток от ориентира поселок Волжский	2 687	Коммунальное обслуживание	3.1	3.1
239	:ЗУ250	Костромская область, город Кострома, примерно в 2 километрах по направлению на северо-восток от ориентира поселок Волжский	2 636	Коммунальное обслуживание	3.1	3.1
240	:ЗУ251	Костромская область, город Кострома, примерно в 2 километрах по направлению на северо-восток от ориентира поселок Волжский	2 781	Коммунальное обслуживание	3.1	3.1
241	:ЗУ252	Костромская область, город Кострома, примерно в 2 километрах по направлению на северо-восток от ориентира поселок	2 707	Коммунальное обслуживание	3.1	3.1

1	2	3	4	5	6	7
		Волжский				
242	:ЗУ253	Костромская область, город Кострома, примерно в 2 километрах по направлению на северо-восток от ориентира поселок Волжский	2 648	Коммунальное обслуживание	3.1	3.1
243	:ЗУ254	Костромская область, город Кострома, примерно в 2 километрах по направлению на северо-восток от ориентира поселок Волжский	934	Коммунальное обслуживание	3.1	3.1
244	:ЗУ260	Костромская область, город Кострома, примерно в 2 километрах по направлению на северо-восток от ориентира поселок Волжский	5 527	Коммунальное обслуживание	3.1	3.1
245	:ЗУ285	Костромская область, город Кострома, примерно в 2 километрах по направлению на северо-восток от ориентира поселок Волжский	5 324	Коммунальное обслуживание	3.1	3.1
246	<b>Участки общественно-деловой застройки</b>					
247	:ЗУ8	Костромская область, город Кострома, поселок Волжский, примерно в 2 километрах по направлению на северо-восток от ориентира поселок Волжский	5 293	Амбулаторно-поликлиническое обслуживание	3.4.1	3.4.1
248	:ЗУ9	Костромская область, город Кострома, поселок Волжский, примерно в 2 километрах, по направлению на северо-восток от ориентира поселок Волжский	35 176	Дошкольное, начальное и среднее общее образование	3.5.1	3.5.1
249	:ЗУ11	Костромская область, город Кострома, поселок Волжский, примерно в 2 километрах, по направлению на северо-восток от ориентира поселок Волжский	1 431	Деловое управление	4.1	4.1
250	:ЗУ16	Костромская область, город Кострома	998	Общественное питание	4.6	4.6
251	:ЗУ18	Костромская область, город Кострома	8 176	Площадки для занятий спортом	5.1.3	5.1
252	:ЗУ49	Костромская область, город Кострома	5152	Обеспечение занятий спортом в помеще-	5.1.2	5.1



1	2	3	4	5	6	7
				ниях		
253	:ЗУ123	Костромская область, город Кострома	793	Магазины	4.4	4.4
254	:ЗУ125	Костромская область, город Кострома	796	Магазины	4.4	4.4
255	:ЗУ127	Костромская область, город Кострома, примерно в 2 километрах по направлению на северо-восток от ориентира поселок Волжский	9 474	Дошкольное, начальное и среднее общее образование	3.5.1	3.5.1
256	:ЗУ229	Костромская область, город Кострома, примерно в 2 километрах по направлению на северо-восток от ориентира поселок Волжский	1 181	Магазины	4.4	4.4
257	:ЗУ230	Костромская область, город Кострома, примерно в 2 километрах по направлению на северо-восток от ориентира поселок Волжский	1 183	Магазины	4.4	4.4
258	:ЗУ231	Костромская область, город Кострома, примерно в 2 километрах по направлению на северо-восток от ориентира поселок Волжский	1 125	Деловое управление	4.4	4.1

Перечень и сведения о площади образуемых земельных участков, которые будут отнесены к территориям общего пользования или имуществу общего пользования, в том числе в отношении которых предполагаются резервирование и (или) изъятие для государственных или муниципальных нужд, представлены в таблице № 3.

Таблица №3

№п/п	Условный номер земельного участка	Адрес (местоположение) земельного участка	Площадь, м <sup>2</sup>	Наименование вида разрешенного использования	Код по Классификатору видов разрешенного использования	Код вида, соответствующий Правилам землепользования и застройки города Кострома
1	2	3	4	5	6	7
1	:ЗУ10	Костромская область, город Кострома, примерно в 2 километрах по направлению на северо-восток от поселок Волжский	10 785	Земельные участки (территории) общего пользования	12.0	12.0
2	:ЗУ12	Костромская область, город Кострома, поселок Волжский, примерно в 2 километрах, по направлению на северо-восток от ориентира поселок Волжский	4 184	Земельные участки (территории) общего пользования	12.0	12.0
3	:ЗУ110	Костромская область, город Кострома, примерно в 2 километрах по направлению на северо-восток от поселок Волжский	4 164	Земельные участки (территории) общего пользования	12.0	12.0
4	:ЗУ129	Костромская область, город Кострома	4 791	Земельные участки (территории) общего пользования	12.0	12.0
5	:ЗУ227	Костромская область, город Кострома, примерно в 2 километрах по направлению на северо-восток от поселок Волжский	3 679	Земельные участки (территории) общего пользования	12.0	12.0
6	:ЗУ261	Костромская область, город Кострома, примерно в 2 километрах по направлению на северо-восток от поселок Волжский	15 268	Земельные участки (территории) общего пользования	12.0	12.0

1	2	3	4	5	6	7
7	:ЗУ262	Костромская область, город Кострома, примерно в 2 километрах по направлению на северо-восток от поселок Волж- ский	20 550	Земельные участки (тер- ритории) об- щего пользо- вания	12.0	12.0
8	:ЗУ263	Костромская область, город Кострома, примерно в 2 километрах по направлению на северо-восток от поселок Волж- ский	9 177	Земельные участки (тер- ритории) об- щего пользо- вания	12.0	12.0
9	:ЗУ264	Костромская область, город Кострома, примерно в 2 километрах по направлению на северо-восток от поселок Волж- ский	17 163	Земельные участки (тер- ритории) об- щего пользо- вания	12.0	12.0
10	:ЗУ265	Костромская область, город Кострома, примерно в 2 километрах по направлению на северо-восток от поселок Волж- ский	12 362	Земельные участки (тер- ритории) об- щего пользо- вания	12.0	12.0
11	:ЗУ266	Костромская область, город Кострома, примерно в 2 километрах по направлению на северо-восток от поселок Волж- ский	21 276	Земельные участки (тер- ритории) об- щего пользо- вания	12.0	12.0
12	:ЗУ267	Костромская область, город Кострома, примерно в 2 километрах по направлению на северо-восток от поселок Волж- ский	21 029	Земельные участки (тер- ритории) об- щего пользо- вания	12.0	12.0
13	:ЗУ268	Костромская область, город Кострома, примерно в 2 километрах по направлению на северо-восток от поселок Волж- ский	22 838	Земельные участки (тер- ритории) об- щего пользо- вания	12.0	12.0
14	:ЗУ269	Костромская область, город Кострома, примерно в 2 километрах по направлению на северо-восток от поселок Волж- ский	23 140	Земельные участки (тер- ритории) об- щего пользо- вания	12.0	12.0
15	:ЗУ270	Костромская область, город Кострома, примерно в 2 километрах по направлению на северо-восток от поселок Волж- ский	5 237	Земельные участки (тер- ритории) об- щего пользо- вания	12.0	12.0

1	2	3	4	5	6	7
16	:ЗУ271	Костромская область, город Кострома, примерно в 2 километрах по направлению на северо-восток от поселок Волж- ский	5 599	Земельные участки (тер- ритории) об- щего пользо- вания	12.0	12.0
17	:ЗУ272	Костромская область, город Кострома, примерно в 2 километрах по направлению на северо-восток от поселок Волж- ский	15 239	Земельные участки (тер- ритории) об- щего пользо- вания	12.0.1	12.0
18	:ЗУ273	Костромская область, город Кострома, примерно в 2 километрах по направлению на северо-восток от поселок Волж- ский	6 473	Земельные участки (тер- ритории) об- щего пользо- вания	12.0	12.0
19	:ЗУ274	Костромская область, город Кострома, примерно в 2 километрах по направлению на северо-восток от поселок Волж- ский	1 367	Земельные участки (тер- ритории) об- щего пользо- вания	12.0	12.0
20	:ЗУ275	Костромская область, город Кострома, примерно в 2 километрах по направлению на северо-восток от поселок Волж- ский	17 303	Земельные участки (тер- ритории) об- щего пользо- вания	12.0	12.0
21	:ЗУ276	Костромская область, город Кострома, примерно в 2 километрах по направлению на северо-восток от поселок Волж- ский	12 867	Земельные участки (тер- ритории) об- щего пользо- вания	12.0	12.0
22	:ЗУ277	Костромская область, город Кострома, примерно в 2 километрах по направлению на северо-восток от поселок Волж- ский	23 266	Земельные участки (тер- ритории) об- щего пользо- вания	12.0	12.0
23	:ЗУ278	Костромская область, город Кострома, примерно в 2 километрах по направлению на северо-восток от поселок Волж- ский	16 605	Земельные участки (тер- ритории) об- щего пользо- вания	12.0	12.0
24	:ЗУ279	Костромская область, город Кострома, примерно в 2 километрах по направлению на северо-восток от поселок Волж- ский	26 016	Земельные участки (тер- ритории) об- щего пользо- вания	12.0	12.0

1	2	3	4	5	6	7
25	:ЗУ280	Костромская область, город Кострома, примерно в 2 километрах по направлению на северо-восток от поселок Волж- ский	27 086	Земельные участки (тер- ритории) об- щего пользо- вания	12.0	12.0
26	:ЗУ281	Костромская область, город Кострома, примерно в 2 километрах по направлению на северо-восток от поселок Волж- ский	24 506	Земельные участки (тер- ритории) об- щего пользо- вания	12.0	12.0
27	:ЗУ282	Костромская область, город Кострома, примерно в 2 километрах по направлению на северо-восток от поселок Волж- ский	12 635	Земельные участки (тер- ритории) об- щего пользо- вания	12.0	12.0
28	:ЗУ283	Костромская область, город Кострома, примерно в 2 километрах по направлению на северо-восток от поселок Волж- ский	343	Земельные участки (тер- ритории) об- щего пользо- вания	12.0	12.0
29	:ЗУ284	Костромская область, город Кострома, примерно в 2 километрах по направлению на северо-восток от поселок Волж- ский	1 096	Земельные участки (тер- ритории) об- щего пользо- вания	12.0	12.0
30	:ЗУ286	Костромская область, город Кострома, примерно в 2 километрах по направлению на северо-восток от поселок Волж- ский	2 287	Земельные участки (тер- ритории) об- щего пользо- вания	12.0	12.0
31	:ЗУ287	Костромская область, город Кострома, примерно в 2 километрах по направлению на северо-восток от поселок Волж- ский	7 114	Земельные участки (тер- ритории) об- щего пользо- вания	12.0	12.0

Виды разрешенного использования земельных участков устанавливаются в соответствии с проектом планировки территории.

Площади земельных участков, определяемые при проведении кадастровых работ могут отличаться от площади земельных участков, указанных в проекте межевания территории, не более чем на десять процентов.

Присвоение адреса земельным участкам, образуемым путем разделения существующего земельного участка, осуществляется в соответствии с Правилами присвоения, изменения и аннулирования адресов, утвержденными Постановлением Правительства Рос-

сийской Федерации от 19 ноября 2014 года № 1221 и Положением об особенностях присвоения, изменения и аннулирования адресов объектов недвижимого имущества на территории города Костромы, утвержденным решением Думы города Костромы от 26 ноября 2015 года №248. Решение об аннулировании адресов существующих земельных участков принимается решением органа местного самоуправления после снятия объекта адресации с кадастрового учета.

Градостроительные планы земельных участков на образуемые земельные участки утверждаются после постановки данных участков на государственный кадастровый учет. Предельные параметры разрешенного строительства, реконструкции объектов капитального строительства на существующих, изменяемых и вновь образуемых земельных участках устанавливаются в соответствии Правилами землепользования и застройки города Костромы.

Координаты характерных точек границ территории проекта межевания

Таблица №4

№ п/п	Обозначение точки	Координаты	
		X	Y
1	2	3	4
1	987	299130,81	1212020,97
2	512	299010,55	1212128,30
3	602	298877,80	1212802,78
4	604	298320,70	1212711,31
5	605	298223,11	1212665,25
6	729	298003,48	1212561,58
7	728	297956,09	1212546,42
8	727	297912,38	1212535,10
9	726	297892,25	1212529,88
10	725	297825,88	1212514,84
11	724	297680,24	1212483,35
12	723	297631,74	1212472,94
13	778	297632,23	1212302,33
14	1084	297634,04	1211668,59
15	1071	297634,36	1211555,02
16	887	297987,80	1211811,26
17	979	298265,61	1211427,57
18	54	298320,48	1211467,65
19	53	298413,48	1211532,72
20	48	298455,77	1211566,08
21	47	298504,01	1211602,12
22	46	298514,52	1211587,37
23	503	299067,05	1211973,48

## Перечень координат характерных точек устанавливаемых красных линий

№ п/п	Обозначение точки	Координаты	
		X	Y
1	2	3	4
1	1	298222,81	1211513,09
2	2	298479,98	1211698,61
3	3	298492,64	1211708,85
4	4	298529,24	1211657,20
5	5	298498,51	1211635,39
6	6	298491,52	1211628,76
7	7	298260,36	1211461,24
8	8	298101,44	1212294,12
9	9	298341,46	1212467,35
10	10	298357,60	1212479,03
11	11	298399,92	1212420,51
12	12	298373,68	1212401,96
13	13	298361,44	1212395,45
14	14	298142,51	1212237,44
15	15	298151,31	1212225,29
16	16	298351,60	1212369,84
17	17	298382,37	1212389,67
18	18	298408,74	1212408,32
19	19	298449,74	1212351,62
20	20	298391,20	1212310,24
21	21	298376,52	1212301,66
22	22	298192,42	1212168,85
23	23	298201,22	1212156,71
24	24	298364,23	1212274,30
25	25	298399,86	1212297,99
26	26	298458,53	1212339,47
27	27	298499,54	1212282,77
28	28	298407,11	1212217,39
29	29	298389,07	1212205,90
30	30	298242,28	1212100,01
31	31	298251,07	1212087,86
32	32	298379,26	1212180,24
33	33	298415,77	1212205,14
34	34	298508,36	1212270,54
35	35	298549,36	1212213,86
36	36	298418,23	1212121,16

<b>1</b>	<b>2</b>	<b>3</b>	<b>4</b>
37	37	298404,05	1212111,90
38	38	298292,13	1212031,17
39	39	298303,84	1212014,98
40	40	298414,49	1212094,79
41	41	298421,84	1212099,34
42	42	298562,83	1212198,70
43	43	298600,04	1212146,28
44	44	298445,36	1212036,94
45	45	298426,24	1212023,79
46	46	298341,54	1211962,70
47	47	298355,59	1211943,24
48	48	298430,61	1211997,36
49	49	298455,52	1212014,70
50	50	298613,93	1212126,71
51	51	298650,89	1212074,52
52	52	298459,18	1211938,92
53	53	298442,24	1211926,84
54	54	298393,03	1211891,33
55	55	298407,07	1211871,87
56	56	298446,61	1211900,40
57	57	298471,14	1211917,97
58	58	298664,86	1212054,94
59	59	298702,83	1212001,44
60	60	298509,10	1211864,47
61	61	298474,14	1211839,75
62	62	298458,57	1211828,12
63	63	298445,45	1211818,67
64	64	298460,28	1211798,11
65	65	298717,89	1211980,26
66	66	298757,06	1211925,20
67	67	298499,81	1211743,32
68	68	298512,29	1211722,75
69	69	298770,97	1211905,64
70	70	298807,10	1211854,54
71	71	298548,81	1211671,10
72	72	298555,23	1211662,02
73	73	298814,99	1211843,38
74	74	298836,78	1211812,57
75	75	298577,09	1211631,10
76	76	298557,46	1211617,38
77	77	298514,52	1211587,37
78	78	298504,01	1211602,12
79	79	298455,77	1211566,08
80	80	298413,48	1211532,72



<b>1</b>	<b>2</b>	<b>3</b>	<b>4</b>
81	81	298320,48	1211467,65
82	82	298265,61	1211427,57
83	83	298253,14	1211444,79
84	84	298307,77	1211484,47
85	85	298500,51	1211623,32
86	86	298522,70	1211639,31
87	87	298535,56	1211648,29
88	88	298252,46	1212667,07
89	89	298324,64	1212699,80
90	90	298337,27	1212701,84
91	91	298341,68	1212695,72
92	92	298269,45	1212643,58
93	93	298278,28	1212631,37
94	94	298367,43	1212695,81
95	95	298386,77	1212709,78
96	96	298526,72	1212732,30
97	97	298533,10	1212723,37
98	98	298320,75	1212572,65
99	99	298300,15	1212601,13
100	100	298389,92	1212664,72
101	101	298583,79	1212213,74
102	102	298661,36	1212268,58
103	103	298749,55	1212144,24
104	104	298703,82	1212111,91
105	105	298671,96	1212089,42
106	106	298673,61	1212277,24
107	107	298801,31	1212367,54
108	108	298838,61	1212315,00
109	109	298710,90	1212224,67
110	110	298724,78	1212205,09
111	111	298852,51	1212295,41
112	112	298889,55	1212243,23
113	113	298761,80	1212152,90
114	114	298685,87	1212069,80
115	115	298903,44	1212223,66
116	116	298941,41	1212170,17
117	117	298723,83	1212016,29
118	118	298738,89	1211995,10
119	119	298956,48	1212148,94
120	120	298995,48	1212093,77
121	121	298777,99	1211940,00
122	122	298791,88	1211920,43
123	123	298983,10	1212055,56
124	124	298995,62	1211988,41

<b>1</b>	<b>2</b>	<b>3</b>	<b>4</b>
125	125	298828,09	1211869,44
126	126	298836,12	1211858,13
127	127	299028,63	1211992,46
128	128	299036,29	1211951,98
129	129	298857,97	1211827,37
130	130	299067,05	1211973,48
131	131	299123,05	1212015,19
132	132	299095,91	1212039,42
133	133	299091,22	1212056,30
134	134	299043,91	1212098,53
135	135	299012,72	1212076,49
136	136	299025,39	1212009,55
137	137	299025,48	1212114,98
138	138	299010,55	1212128,30
139	139	299000,38	1212179,97
140	140	298968,73	1212157,59
141	141	299007,83	1212102,51
142	142	298994,87	1212207,98
143	143	298980,99	1212278,50
144	144	298946,15	1212253,86
145	145	298915,69	1212232,32
146	146	298953,66	1212178,83
147	147	298959,37	1212182,87
148	148	298975,91	1212304,28
149	149	298962,37	1212373,09
150	150	298928,40	1212349,07
151	151	298864,76	1212304,07
152	152	298901,80	1212251,89
153	153	298941,31	1212279,82
154	154	298957,28	1212398,94
155	155	298943,65	1212468,19
156	156	298910,56	1212444,79
157	157	298813,56	1212376,20
158	158	298850,85	1212323,66
159	159	298923,54	1212375,07
160	160	298939,43	1212489,63
161	161	298924,63	1212564,83
162	162	298892,43	1212542,07
163	163	298761,51	1212449,53
164	164	298802,01	1212392,48
165	165	298906,57	1212466,40
166	166	298921,42	1212581,16
167	167	298906,63	1212656,28
168	168	298875,28	1212634,11

<b>1</b>	<b>2</b>	<b>3</b>	<b>4</b>
169	169	298712,28	1212518,87
170	170	298752,75	1212461,86
171	171	298889,37	1212558,49
172	172	298903,47	1212672,37
173	173	298888,63	1212747,74
174	174	298858,12	1212726,16
175	175	298663,07	1212588,20
176	176	298703,61	1212531,09
177	177	298872,30	1212650,34
178	178	298885,47	1212763,83
179	179	298881,51	1212783,91
180	180	298850,59	1212769,29
181	181	298855,53	1212742,66
182	182	298654,39	1212600,44
183	183	298768,73	1212766,98
184	184	298849,59	1212779,12
185	185	298718,15	1212749,63
186	186	298709,42	1212761,69
187	187	298585,89	1212741,82
188	188	298564,68	1212726,82
189	189	298605,19	1212669,75

## Перечень координат характерных точек границ образуемых земельных участков

№ п/п	Обозначение точки	Координаты	
		X	Y
1	2	3	4
1		ЗУ1	
2	1	297718,57	1211807,54
3	2	297739,12	1211779,20
4	3	297753,18	1211789,40
5	4	297757,63	1211792,62
6	5	297737,08	1211820,95
7	6	297732,82	1211817,87
8		ЗУ2	
9	1	297718,57	1211807,54
10	1051	297700,06	1211794,12
11	1052	297720,61	1211765,78
12	1053	297724,04	1211768,27
13		ЗУ3	
14	7	297742,82	1211720,12
15	8	297763,35	1211691,77
16	9	297777,92	1211702,34
17	10	297757,39	1211730,69
18		ЗУ4	
19	9	297777,92	1211702,34
20	10	297757,39	1211730,69
21	1065	297782,28	1211748,73
22	1066	297802,65	1211720,27
23		ЗУ5	
24	11	298102,52	1212252,04
25	12	298092,26	1212266,21
26	13	298062,24	1212244,58
27	14	298072,50	1212230,41
28		ЗУ6	
29	12	298092,26	1212266,21
30	13	298062,24	1212244,58
31	1023	298051,98	1212258,74
32	627	298082,00	1212280,38
33		ЗУ7	
34	19	297989,32	1212003,86
35	20	298000,44	1211988,45
36	21	297989,81	1211980,78
37	22	297978,70	1211996,19

1	2	3	4
38		3У8	
39	23	297964,24	1211985,77
40	24	298010,04	1211922,53
41	25	297955,05	1211882,88
42	26	297909,25	1211946,10
43		3У9	
44	16	298125,32	1212101,98
45	17	298216,23	1211976,44
46	888	298000,17	1211820,60
47	25	297955,05	1211882,88
48	24	298010,04	1211922,53
49	23	297964,24	1211985,77
50	22	297978,70	1211996,19
51	21	297989,81	1211980,78
52	20	298000,44	1211988,45
53	19	297989,32	1212003,86
54	1085	298020,36	1212026,25
55	1086	298034,44	1212006,90
56	1087	298053,78	1212020,79
57	1088	298039,75	1212040,24
58		3У10	
59	15	298181,74	1212142,68
60	16	298125,32	1212101,98
61	17	298216,23	1211976,44
62	18	298272,68	1212017,16
63	845	298222,82	1212085,98
64	866	298231,62	1212073,83
65		3У11	
66	27	298460,96	1211756,14
67	28	298426,56	1211731,33
68	29	298446,37	1211703,97
69	30	298480,72	1211728,74
70		3У12	
71	31	298492,64	1211708,85
72	32	298487,11	1211704,38
73	33	298479,98	1211698,61
74	34	298464,10	1211687,16
75	35	298435,31	1211666,39
76	36	298453,93	1211640,68
77	37	298472,52	1211614,99
78	38	298491,52	1211628,76
79	39	298498,51	1211635,39
80	40	298510,48	1211643,89

1	2	3	4
81	41	298503,55	1211653,68
82	42	298522,30	1211666,99
83	3У13		
84	40	298510,48	1211643,89
85	41	298503,55	1211653,68
86	42	298522,30	1211666,99
87	43	298529,24	1211657,20
88	3У14		
89	44	298535,56	1211648,29
90	45	298557,46	1211617,38
91	46	298514,52	1211587,37
92	47	298504,01	1211602,12
93	48	298455,77	1211566,08
94	49	298435,82	1211556,43
95	50	298434,46	1211558,32
96	51	298432,55	1211556,95
97	52	298433,92	1211555,05
98	53	298413,48	1211532,72
99	54	298320,48	1211467,65
100	55	298318,55	1211471,46
101	56	298317,18	1211473,36
102	57	298315,28	1211471,98
103	58	298316,65	1211470,08
104	59	298278,12	1211436,71
105	60	298265,68	1211453,90
106	61	298307,77	1211484,47
107	62	298500,51	1211623,32
108	63	298522,70	1211639,31
109	64	298532,35	1211629,71
110	65	298534,29	1211626,93
111	66	298530,66	1211624,39
112	67	298528,73	1211627,19
113	3У15		
114	68	298577,09	1211631,10
115	69	298555,23	1211662,02
116	70	298644,97	1211707,45
117	71	298646,31	1211705,52
118	72	298648,24	1211706,88
119	73	298646,90	1211708,80
120	74	298760,88	1211805,62
121	75	298769,76	1211794,76
122	76	298771,10	1211792,83
123	77	298769,17	1211791,49
124	78	298767,84	1211793,42



1	2	3	4
125	79	298814,99	1211843,38
126	80	298836,78	1211812,57
127	3У16		
128	81	298571,73	1211687,38
129	82	298548,81	1211671,10
130	83	298528,30	1211700,20
131	84	298550,78	1211716,42
132	3У17		
133	83	298528,30	1211700,20
134	84	298550,78	1211716,42
135	85	298534,75	1211738,64
136	86	298512,29	1211722,75
137	3У18		
138	81	298571,73	1211687,38
139	84	298550,78	1211716,42
140	85	298534,75	1211738,64
141	988	298770,97	1211905,64
142	989	298807,10	1211854,54
143	3У19		
144	87	298499,81	1211743,32
145	88	298516,70	1211755,26
146	89	298497,12	1211782,78
147	90	298480,05	1211770,71
148	3У20		
149	89	298497,12	1211782,78
150	90	298480,05	1211770,71
151	91	298475,07	1211778,80
152	92	298460,28	1211798,11
153	3У21		
154	89	298497,12	1211782,78
155	93	298477,54	1211810,32
156	94	298494,63	1211822,40
157	95	298514,21	1211794,87
158	3У22		
159	88	298516,70	1211755,26
160	89	298497,12	1211782,78
161	95	298514,21	1211794,87
162	96	298533,79	1211767,34
163	3У23		
164	95	298514,21	1211794,87
165	96	298533,79	1211767,34
166	97	298550,97	1211779,48
167	98	298531,38	1211807,01
168	3У24		

1	2	3	4
169	94	298494,63	1211822,40
170	95	298514,21	1211794,87
171	98	298531,38	1211807,01
172	99	298511,81	1211834,54
173	3Y25		
174	98	298531,38	1211807,01
175	99	298511,81	1211834,54
176	100	298528,98	1211846,68
177	101	298548,56	1211819,16
178	3Y26		
179	97	298550,97	1211779,48
180	98	298531,38	1211807,01
181	101	298548,56	1211819,16
182	102	298568,14	1211791,63
183	3Y27		
184	101	298548,56	1211819,16
185	102	298568,14	1211791,63
186	103	298585,31	1211803,77
187	104	298565,73	1211831,30
188	3Y28		
189	100	298528,98	1211846,68
190	101	298548,56	1211819,16
191	104	298565,73	1211831,30
192	105	298546,15	1211858,83
193	3Y29		
194	104	298565,73	1211831,30
195	105	298546,15	1211858,83
196	106	298563,33	1211870,97
197	107	298582,91	1211843,44
198	3Y30		
199	103	298585,31	1211803,77
200	104	298565,73	1211831,30
201	107	298582,91	1211843,44
202	108	298602,49	1211815,91
203	3Y31		
204	107	298582,91	1211843,44
205	108	298602,49	1211815,91
206	109	298619,66	1211828,06
207	110	298600,08	1211855,59
208	3Y32		
209	106	298563,33	1211870,97
210	107	298582,91	1211843,44
211	110	298600,08	1211855,59
212	111	298580,50	1211883,11

1	2	3	4
213		3Y33	
214	110	298600,08	1211855,59
215	111	298580,50	1211883,11
216	112	298597,68	1211895,26
217	113	298617,26	1211867,73
218		3Y34	
219	109	298619,66	1211828,06
220	110	298600,08	1211855,59
221	113	298617,26	1211867,73
222	114	298636,84	1211840,20
223		3Y35	
224	113	298617,26	1211867,73
225	114	298636,84	1211840,20
226	115	298654,01	1211852,34
227	116	298634,43	1211879,87
228		3Y36	
229	112	298597,68	1211895,26
230	113	298617,26	1211867,73
231	116	298634,43	1211879,87
232	117	298614,85	1211907,40
233		3Y37	
234	116	298634,43	1211879,87
235	117	298614,85	1211907,40
236	118	298632,02	1211919,54
237	119	298651,60	1211892,02
238		3Y38	
239	115	298654,01	1211852,34
240	116	298634,43	1211879,87
241	119	298651,60	1211892,02
242	120	298671,18	1211864,49
243		3Y39	
244	119	298651,60	1211892,02
245	120	298671,18	1211864,49
246	121	298688,36	1211876,63
247	122	298668,78	1211904,16
248		3Y40	
249	118	298632,02	1211919,54
250	119	298651,60	1211892,02
251	122	298668,78	1211904,16
252	123	298649,20	1211931,69
253		3Y41	
254	122	298668,78	1211904,16
255	123	298649,20	1211931,69
256	124	298666,37	1211943,83

1	2	3	4
257	125	298685,95	1211916,30
258	3У42		
259	121	298688,36	1211876,63
260	122	298668,78	1211904,16
261	125	298685,95	1211916,30
262	126	298705,53	1211888,77
263	3У43		
264	125	298685,95	1211916,30
265	126	298705,53	1211888,77
266	127	298722,71	1211900,92
267	128	298703,13	1211928,45
268	3У44		
269	124	298666,37	1211943,83
270	125	298685,95	1211916,30
271	128	298703,13	1211928,45
272	129	298683,55	1211955,97
273	3У45		
274	128	298703,13	1211928,45
275	129	298683,55	1211955,97
276	130	298700,72	1211968,12
277	131	298720,30	1211940,59
278	3У46		
279	127	298722,71	1211900,92
280	128	298703,13	1211928,45
281	131	298720,30	1211940,59
282	132	298739,88	1211913,06
283	3У47		
284	131	298720,30	1211940,59
285	132	298739,88	1211913,06
286	133	298757,06	1211925,20
287	134	298737,47	1211952,73
288	3У48		
289	130	298700,72	1211968,12
290	131	298720,30	1211940,59
291	134	298737,47	1211952,73
292	135	298717,89	1211980,26
293	3У49		
294	136	298445,45	1211818,67
295	137	298458,57	1211828,12
296	138	298474,14	1211839,75
297	139	298509,10	1211864,47
298	140	298490,12	1211891,22
299	141	298471,14	1211917,97
300	142	298446,61	1211900,40

1	2	3	4
301	143	298407,07	1211871,87
302	3Y50		
303	144	298421,41	1211911,81
304	145	298440,48	1211925,57
305	146	298421,89	1211951,33
306	147	298402,70	1211937,76
307	3Y51		
308	146	298421,89	1211951,33
309	147	298402,70	1211937,76
310	148	298383,97	1211963,71
311	149	298403,03	1211977,46
312	3Y52		
313	146	298421,89	1211951,33
314	149	298403,03	1211977,46
315	150	298422,08	1211991,21
316	151	298441,08	1211964,90
317	3Y53		
318	145	298440,48	1211925,57
319	146	298421,89	1211951,33
320	151	298441,08	1211964,90
321	152	298459,61	1211939,22
322	153	298459,18	1211938,92
323	154	298442,24	1211926,84
324	3Y54		
325	151	298441,08	1211964,90
326	152	298459,61	1211939,22
327	155	298478,79	1211952,79
328	156	298460,26	1211978,46
329	3Y55		
330	150	298422,08	1211991,21
331	151	298441,08	1211964,90
332	156	298460,26	1211978,46
333	157	298441,27	1212004,78
334	158	298430,61	1211997,36
335	3Y56		
336	156	298460,26	1211978,46
337	157	298441,27	1212004,78
338	159	298455,52	1212014,70
339	160	298460,53	1212018,24
340	161	298479,45	1211992,03
341	3Y57		
342	155	298478,79	1211952,79
343	156	298460,26	1211978,46
344	161	298479,45	1211992,03

1	2	3	4
345	162	298497,98	1211966,36
346	3У58		
347	161	298479,45	1211992,03
348	162	298497,98	1211966,36
349	163	298517,16	1211979,93
350	164	298498,64	1212005,60
351	3У59		
352	160	298460,53	1212018,24
353	161	298479,45	1211992,03
354	164	298498,64	1212005,60
355	165	298479,72	1212031,81
356	3У60		
357	164	298498,64	1212005,60
358	165	298479,72	1212031,81
359	166	298498,91	1212045,38
360	167	298517,83	1212019,17
361	3У61		
362	163	298517,16	1211979,93
363	164	298498,64	1212005,60
364	167	298517,83	1212019,17
365	168	298536,35	1211993,50
366	3У62		
367	167	298517,83	1212019,17
368	168	298536,35	1211993,50
369	169	298555,54	1212007,08
370	170	298537,02	1212032,73
371	3У63		
372	166	298498,91	1212045,38
373	167	298517,83	1212019,17
374	170	298537,02	1212032,73
375	171	298518,10	1212058,95
376	3У64		
377	170	298537,02	1212032,73
378	171	298518,10	1212058,95
379	172	298537,28	1212072,51
380	173	298556,20	1212046,30
381	3У65		
382	169	298555,54	1212007,08
383	170	298537,02	1212032,73
384	173	298556,20	1212046,30
385	174	298574,72	1212020,65
386	3У66		
387	173	298556,20	1212046,30
388	174	298574,72	1212020,65



1	2	3	4
389	175	298593,91	1212034,22
390	176	298575,39	1212059,87
391	3У67		
392	172	298537,28	1212072,51
393	173	298556,20	1212046,30
394	176	298575,39	1212059,87
395	177	298556,47	1212086,08
396	3У68		
397	176	298575,39	1212059,87
398	177	298556,47	1212086,08
399	178	298575,66	1212099,65
400	179	298594,58	1212073,44
401	3У69		
402	175	298593,91	1212034,22
403	176	298575,39	1212059,87
404	179	298594,58	1212073,44
405	180	298613,09	1212047,79
406	3У70		
407	179	298594,58	1212073,44
408	180	298613,09	1212047,79
409	181	298632,28	1212061,36
410	182	298613,77	1212087,00
411	3У71		
412	178	298575,66	1212099,65
413	179	298594,58	1212073,44
414	182	298613,77	1212087,00
415	183	298594,85	1212113,22
416	3У72		
417	182	298613,77	1212087,00
418	183	298594,85	1212113,22
419	184	298613,93	1212126,71
420	185	298632,45	1212100,61
421	186	298632,64	1212100,35
422	3У73		
423	181	298632,28	1212061,36
424	182	298613,77	1212087,00
425	186	298632,64	1212100,35
426	187	298650,89	1212074,52
427	3У74		
428	188	298600,04	1212146,28
429	189	298580,64	1212132,57
430	190	298561,93	1212158,51
431	191	298581,55	1212172,33
432	3У75		

1	2	3	4
433	190	298561,93	1212158,51
434	191	298581,55	1212172,33
435	192	298562,83	1212198,70
436	193	298543,01	1212184,73
437	3У76		
438	190	298561,93	1212158,51
439	193	298543,01	1212184,73
440	194	298523,64	1212171,08
441	195	298542,55	1212144,86
442	3У77		
443	189	298580,64	1212132,57
444	190	298561,93	1212158,51
445	195	298542,55	1212144,86
446	196	298561,29	1212118,89
447	3У78		
448	195	298542,55	1212144,86
449	196	298561,29	1212118,89
450	197	298541,94	1212105,21
451	198	298523,18	1212131,20
452	3У79		
453	194	298523,64	1212171,08
454	195	298542,55	1212144,86
455	198	298523,18	1212131,20
456	199	298504,26	1212157,43
457	3У80		
458	198	298523,18	1212131,20
459	199	298504,26	1212157,43
460	200	298484,89	1212143,77
461	201	298503,81	1212117,55
462	3У81		
463	197	298541,94	1212105,21
464	198	298523,18	1212131,20
465	201	298503,81	1212117,55
466	202	298522,58	1212091,53
467	3У82		
468	201	298503,81	1212117,55
469	202	298522,58	1212091,53
470	203	298503,23	1212077,85
471	204	298484,44	1212103,90
472	3У83		
473	200	298484,89	1212143,77
474	201	298503,81	1212117,55
475	204	298484,44	1212103,90
476	205	298465,52	1212130,12

1	2	3	4
477		3У84	
478	204	298484,44	1212103,90
479	205	298465,52	1212130,12
480	206	298446,14	1212116,47
481	207	298465,06	1212090,25
482		3У85	
483	203	298503,23	1212077,85
484	204	298484,44	1212103,90
485	207	298465,06	1212090,25
486	208	298483,88	1212064,17
487		3У86	
488	207	298465,06	1212090,25
489	208	298483,88	1212064,17
490	209	298464,53	1212050,49
491	210	298445,69	1212076,59
492		3У87	
493	206	298446,14	1212116,47
494	207	298465,06	1212090,25
495	210	298445,69	1212076,59
496	211	298426,77	1212102,82
497		3У88	
498	210	298445,69	1212076,59
499	211	298426,77	1212102,82
500	212	298421,84	1212099,34
501	213	298414,49	1212094,79
502	214	298407,15	1212089,50
503	215	298426,32	1212062,94
504		3У89	
505	209	298464,53	1212050,49
506	210	298445,69	1212076,59
507	215	298426,32	1212062,94
508	216	298445,36	1212036,94
509	217	298445,17	1212036,81
510		3У90	
511	215	298426,32	1212062,94
512	217	298445,17	1212036,81
513	218	298426,24	1212023,79
514	219	298425,65	1212023,36
515	220	298406,95	1212049,29
516		3У91	
517	214	298407,15	1212089,50
518	215	298426,32	1212062,94
519	220	298406,95	1212049,29
520	221	298387,93	1212075,64

1	2	3	4
521		3У92	
522	220	298406,95	1212049,29
523	221	298387,93	1212075,64
524	222	298368,71	1212061,78
525	223	298387,57	1212035,64
526		3У93	
527	219	298425,65	1212023,36
528	220	298406,95	1212049,29
529	223	298387,57	1212035,64
530	224	298406,42	1212009,50
531		3У94	
532	225	298404,05	1212111,90
533	226	298383,52	1212140,25
534	1106	298397,24	1212150,15
535	229	298418,23	1212121,16
536		3У95	
537	227	298399,74	1212151,95
538	228	298411,71	1212160,61
539	231	298418,77	1212165,71
540	230	298439,91	1212136,49
541	229	298418,23	1212121,16
542	1106	298397,24	1212150,15
543		3У96	
544	227	298399,74	1212151,95
545	228	298411,71	1212160,61
546	232	298405,51	1212198,14
547	233	298379,26	1212180,24
548		3У97	
549	231	298418,77	1212165,71
550	228	298411,71	1212160,61
551	232	298405,51	1212198,14
552	234	298415,77	1212205,14
553	235	298417,13	1212206,10
554	236	298436,87	1212178,80
555		3У98	
556	237	298389,07	1212205,90
557	238	298368,54	1212234,25
558	1108	298381,70	1212243,74
559	240	298402,78	1212214,63
560		3У99	
561	240	298405,97	1212216,66
562	241	298407,11	1212217,39
563	242	298426,58	1212231,16
564	1107	298405,19	1212260,73

1	2	3	4
565	243	298396,24	1212254,25
566	239	298384,76	1212245,95
567	1108	298381,70	1212243,74
568	3Y100		
569	239	298384,76	1212245,95
570	243	298405,19	1212260,73
571	244	298385,26	1212288,29
572	245	298364,23	1212274,30
573	3Y101		
574	243	298405,19	1212260,73
575	244	298385,26	1212288,29
576	246	298399,86	1212297,99
577	247	298403,80	1212300,78
578	248	298423,29	1212273,83
579	1007	298405,19	1212260,73
580	3Y102		
581	249	298376,52	1212301,66
582	250	298355,99	1212330,01
583	251	298372,06	1212341,60
584	1109	298380,76	1212347,89
585	253	298391,20	1212310,24
586	3Y103		
587	253	298387,35	1212307,99
588	252	298393,57	1212311,91
589	254	298413,25	1212325,83
590	255	298391,62	1212355,75
591	1109	298380,76	1212347,89
592	3Y104		
593	251	298372,06	1212341,60
594	1109	298380,76	1212347,89
595	256	298371,94	1212382,95
596	257	298351,60	1212369,84
597	3Y105		
598	255	298391,62	1212355,75
599	1109	298380,76	1212347,87
600	256	298371,94	1212382,95
601	258	298382,37	1212389,67
602	259	298390,50	1212395,42
603	260	298409,72	1212368,84
604	3Y106		
605	261	298361,44	1212395,45
606	262	298340,91	1212423,79
607	263	298361,99	1212439,01
608	1110	298365,31	1212441,41

1	2	3	4
609	265	298373,68	1212401,96
610	3Y107		
611	264	298383,70	1212409,04
612	266	298399,92	1212420,51
613	267	298378,12	1212450,66
614	1110	298365,31	1212441,41
615	265	298371,98	1212401,05
616	3Y108		
617	263	298361,99	1212439,01
618	1110	298365,31	1212441,41
619	267	298378,12	1212450,66
620	268	298357,60	1212479,03
621	269	298341,46	1212467,35
622	3Y109		
623	270	298252,46	1212667,07
624	271	298324,71	1212699,82
625	272	298337,27	1212701,84
626	273	298341,68	1212695,72
627	274	298269,45	1212643,58
628	3Y110		
629	275	298278,28	1212631,37
630	276	298290,37	1212640,13
631	277	298367,43	1212695,81
632	278	298389,92	1212664,72
633	279	298340,94	1212630,03
634	280	298324,62	1212618,46
635	281	298300,15	1212601,13
636	3Y111		
637	280	298324,62	1212618,46
638	281	298300,15	1212601,13
639	282	298320,75	1212572,65
640	283	298345,21	1212590,01
641	3Y112		
642	279	298340,94	1212630,03
643	280	298324,62	1212618,46
644	283	298345,21	1212590,01
645	284	298361,52	1212601,59
646	3Y113		
647	277	298367,43	1212695,81
648	278	298389,92	1212664,72
649	285	298411,25	1212679,84
650	286	298389,66	1212710,24
651	287	298386,77	1212709,78
652	3Y114		



1	2	3	4
653	285	298411,25	1212679,84
654	286	298389,66	1212710,24
655	288	298413,84	1212714,13
656	289	298429,36	1212692,67
657	3Y115		
658	285	298411,25	1212679,84
659	289	298429,36	1212692,67
660	290	298433,46	1212687,00
661	291	298449,88	1212664,30
662	292	298431,53	1212651,28
663	3Y116		
664	290	298433,46	1212687,00
665	291	298449,88	1212664,30
666	293	298471,08	1212679,35
667	294	298454,68	1212702,03
668	3Y117		
669	288	298413,84	1212714,13
670	289	298429,36	1212692,67
671	290	298433,46	1212687,00
672	294	298454,68	1212702,03
673	295	298442,58	1212718,76
674	3Y118		
675	293	298471,08	1212679,35
676	294	298454,68	1212702,03
677	295	298442,58	1212718,76
678	296	298463,58	1212722,14
679	3Y119		
680	296	298463,58	1212722,14
681	297	298486,57	1212690,35
682	298	298504,13	1212702,76
683	299	298487,35	1212725,96
684	3Y120		
685	298	298504,13	1212702,76
686	299	298487,35	1212725,96
687	300	298526,72	1212732,30
688	301	298533,10	1212723,37
689	3Y121		
690	302	298329,50	1212560,54
691	303	298353,99	1212577,86
692	304	298374,50	1212549,50
693	305	298350,01	1212532,18
694	3Y122		
695	304	298374,50	1212549,50
696	305	298350,01	1212532,18

1	2	3	4
697	306	298370,52	1212503,82
698	307	298395,01	1212521,14
699	3Y123		
700	308	298410,37	1212448,72
701	309	298422,77	1212457,49
702	310	298432,58	1212443,61
703	1082	298444,82	1212452,26
704	1083	298424,31	1212480,62
705	819	298399,83	1212463,31
706	3Y124		
707	308	298410,37	1212448,72
708	309	298422,77	1212457,49
709	310	298432,58	1212443,61
710	311	298420,33	1212434,95
711	3Y125		
712	312	298561,10	1212240,31
713	313	298574,87	1212250,27
714	314	298583,66	1212238,11
715	1079	298594,27	1212245,61
716	1080	298573,76	1212273,97
717	1081	298549,27	1212256,66
718	3Y126		
719	312	298561,10	1212240,31
720	313	298574,87	1212250,27
721	314	298583,66	1212238,11
722	315	298569,78	1212228,30
723	3Y127		
724	316	298583,79	1212213,74
725	317	298632,55	1212248,22
726	318	298642,93	1212233,52
727	319	298652,73	1212240,44
728	320	298642,35	1212255,14
729	321	298661,36	1212268,58
730	322	298720,37	1212185,38
731	323	298642,80	1212130,54
732	3Y128		
733	317	298632,55	1212248,22
734	318	298642,93	1212233,52
735	319	298652,73	1212240,44
736	320	298642,35	1212255,14
737	3Y129		
738	322	298720,37	1212185,38
739	323	298642,80	1212130,54
740	324	298671,96	1212089,42

1	2	3	4
741	325	298703,82	1212111,91
742	326	298749,55	1212144,24
743	3Y130		
744	327	298710,90	1212224,67
745	328	298731,33	1212239,12
746	329	298712,68	1212265,40
747	330	298692,25	1212250,95
748	3Y131		
749	329	298712,68	1212265,40
750	330	298692,25	1212250,95
751	331	298673,61	1212277,24
752	332	298694,02	1212291,68
753	3Y132		
754	329	298712,68	1212265,40
755	332	298694,02	1212291,68
756	333	298711,90	1212304,32
757	334	298730,56	1212278,04
758	3Y133		
759	328	298731,33	1212239,12
760	329	298712,68	1212265,40
761	334	298730,56	1212278,04
762	335	298749,21	1212251,76
763	3Y134		
764	334	298730,56	1212278,04
765	335	298749,21	1212251,76
766	336	298767,09	1212264,41
767	337	298748,44	1212290,69
768	3Y135		
769	333	298711,90	1212304,32
770	334	298730,56	1212278,04
771	337	298748,44	1212290,69
772	338	298729,78	1212316,97
773	3Y136		
774	337	298748,44	1212290,69
775	338	298729,78	1212316,97
776	339	298747,67	1212329,61
777	340	298766,32	1212303,33
778	3Y137		
779	336	298767,09	1212264,41
780	337	298748,44	1212290,69
781	340	298766,32	1212303,33
782	341	298784,97	1212277,06
783	3Y138		
784	340	298766,32	1212303,33

1	2	3	4
785	341	298784,97	1212277,06
786	342	298802,85	1212289,70
787	343	298784,20	1212315,98
788	3У139		
789	339	298747,67	1212329,61
790	340	298766,32	1212303,33
791	343	298784,20	1212315,98
792	344	298765,55	1212342,25
793	3У140		
794	343	298784,20	1212315,98
795	344	298765,55	1212342,25
796	345	298783,43	1212354,90
797	346	298802,08	1212328,62
798	3У141		
799	342	298802,85	1212289,70
800	343	298784,20	1212315,98
801	346	298802,08	1212328,62
802	347	298820,73	1212302,35
803	3У142		
804	346	298802,08	1212328,62
805	347	298820,73	1212302,35
806	348	298838,61	1212315,00
807	349	298819,96	1212341,27
808	3У143		
809	345	298783,43	1212354,90
810	346	298802,08	1212328,62
811	349	298819,96	1212341,27
812	350	298801,31	1212367,54
813	3У144		
814	351	298889,55	1212243,23
815	352	298871,37	1212230,37
816	353	298852,86	1212256,47
817	354	298871,03	1212269,32
818	3У145		
819	353	298852,86	1212256,47
820	354	298871,03	1212269,32
821	355	298852,51	1212295,41
822	356	298834,35	1212282,57
823	3У146		
824	353	298852,86	1212256,47
825	356	298834,35	1212282,57
826	357	298816,23	1212269,75
827	358	298834,74	1212243,65
828	3У147		

1	2	3	4
829	352	298871,37	1212230,37
830	353	298852,86	1212256,47
831	358	298834,74	1212243,65
832	359	298853,25	1212217,56
833	3Y148		
834	358	298834,74	1212243,65
835	359	298853,25	1212217,56
836	360	298835,12	1212204,74
837	361	298816,61	1212230,84
838	3Y149		
839	357	298816,23	1212269,75
840	358	298834,74	1212243,65
841	361	298816,61	1212230,84
842	362	298798,10	1212256,93
843	3Y150		
844	361	298816,61	1212230,84
845	362	298798,10	1212256,93
846	363	298779,98	1212244,12
847	364	298798,48	1212218,02
848	3Y151		
849	360	298835,12	1212204,74
850	361	298816,61	1212230,84
851	364	298798,48	1212218,02
852	365	298816,99	1212191,93
853	3Y152		
854	364	298798,48	1212218,02
855	365	298816,99	1212191,93
856	366	298798,87	1212179,11
857	367	298780,36	1212205,20
858	3Y153		
859	363	298779,98	1212244,12
860	364	298798,48	1212218,02
861	367	298780,36	1212205,20
862	368	298761,85	1212231,30
863	3Y154		
864	367	298780,36	1212205,20
865	368	298761,85	1212231,30
866	369	298743,72	1212218,48
867	370	298762,23	1212192,39
868	3Y155		
869	366	298798,87	1212179,11
870	367	298780,36	1212205,20
871	370	298762,23	1212192,39
872	371	298780,74	1212166,29

1	2	3	4
873		3Y156	
874	370	298762,23	1212192,39
875	371	298780,74	1212166,29
876	372	298761,80	1212152,90
877	373	298743,29	1212178,99
878		3Y157	
879	369	298743,72	1212218,48
880	370	298762,23	1212192,39
881	373	298743,29	1212178,99
882	374	298724,78	1212205,09
883		3Y158	
884	375	298685,87	1212069,80
885	376	298704,00	1212082,62
886	377	298722,98	1212055,86
887	378	298704,85	1212043,05
888		3Y159	
889	377	298722,98	1212055,86
890	378	298704,85	1212043,05
891	379	298723,83	1212016,29
892	380	298741,95	1212029,11
893		3Y160	
894	377	298722,98	1212055,86
895	380	298741,95	1212029,11
896	381	298760,08	1212041,93
897	382	298741,10	1212068,68
898		3Y161	
899	376	298704,00	1212082,62
900	377	298722,98	1212055,86
901	382	298741,10	1212068,68
902	383	298722,13	1212095,44
903		3Y162	
904	382	298741,10	1212068,68
905	383	298722,13	1212095,44
906	384	298740,25	1212108,26
907	385	298759,23	1212081,50
908		3Y163	
909	381	298760,08	1212041,93
910	382	298741,10	1212068,68
911	385	298759,23	1212081,50
912	386	298778,20	1212054,74
913		3Y164	
914	385	298759,23	1212081,50
915	386	298778,20	1212054,74
916	387	298796,33	1212067,56

1	2	3	4
917	388	298777,35	1212094,32
918	3Y165		
919	384	298740,25	1212108,26
920	385	298759,23	1212081,50
921	388	298777,35	1212094,32
922	389	298758,38	1212121,07
923	3Y166		
924	388	298777,35	1212094,32
925	389	298758,38	1212121,07
926	390	298776,50	1212133,89
927	391	298795,48	1212107,14
928	3Y167		
929	387	298796,33	1212067,56
930	388	298777,35	1212094,32
931	391	298795,48	1212107,14
932	392	298814,45	1212080,38
933	3Y168		
934	391	298795,48	1212107,14
935	392	298814,45	1212080,38
936	393	298832,58	1212093,20
937	394	298813,60	1212119,96
938	3Y169		
939	390	298776,50	1212133,89
940	391	298795,48	1212107,14
941	394	298813,60	1212119,96
942	395	298794,63	1212146,71
943	3Y170		
944	394	298813,60	1212119,96
945	395	298794,63	1212146,71
946	396	298812,75	1212159,53
947	397	298831,73	1212132,77
948	3Y171		
949	393	298832,58	1212093,20
950	394	298813,60	1212119,96
951	397	298831,73	1212132,77
952	398	298850,71	1212106,02
953	3Y172		
954	397	298831,73	1212132,77
955	398	298850,71	1212106,02
956	399	298868,83	1212118,83
957	400	298849,85	1212145,59
958	3Y173		
959	396	298812,75	1212159,53
960	397	298831,73	1212132,77



1	2	3	4
961	400	298849,85	1212145,59
962	401	298830,88	1212172,34
963	3Y174		
964	400	298849,85	1212145,59
965	401	298830,88	1212172,34
966	402	298849,01	1212185,16
967	403	298867,98	1212158,41
968	3Y175		
969	399	298868,83	1212118,83
970	400	298849,85	1212145,59
971	403	298867,98	1212158,41
972	404	298886,96	1212131,65
973	3Y176		
974	403	298867,98	1212158,41
975	404	298886,96	1212131,65
976	405	298905,08	1212144,47
977	406	298886,11	1212171,23
978	3Y177		
979	402	298849,01	1212185,16
980	403	298867,98	1212158,41
981	406	298886,11	1212171,23
982	407	298867,13	1212197,98
983	3Y178		
984	406	298886,11	1212171,23
985	407	298867,13	1212197,98
986	408	298885,26	1212210,80
987	409	298904,23	1212184,05
988	3Y179		
989	405	298905,08	1212144,47
990	406	298886,11	1212171,23
991	409	298904,23	1212184,05
992	410	298923,21	1212157,29
993	3Y180		
994	409	298904,23	1212184,05
995	410	298923,21	1212157,29
996	411	298941,41	1212170,17
997	412	298922,43	1212196,91
998	3Y181		
999	408	298885,26	1212210,80
1000	409	298904,23	1212184,05
1001	412	298922,43	1212196,91
1002	413	298903,44	1212223,66
1003	3Y182		
1004	414	298995,48	1212093,77

1	2	3	4
1005	415	298969,00	1212131,23
1006	416	298971,44	1212118,14
1007	417	298978,25	1212081,59
1008	3У183		
1009	416	298971,44	1212118,14
1010	417	298978,25	1212081,59
1011	418	298964,81	1212072,09
1012	419	298945,26	1212099,64
1013	3У184		
1014	415	298969,00	1212131,23
1015	416	298971,44	1212118,14
1016	419	298945,26	1212099,64
1017	420	298925,71	1212127,18
1018	421	298956,48	1212148,94
1019	3У185		
1020	419	298945,26	1212099,64
1021	420	298925,71	1212127,18
1022	422	298908,73	1212115,18
1023	423	298928,28	1212087,63
1024	3У186		
1025	418	298964,81	1212072,09
1026	419	298945,26	1212099,64
1027	423	298928,28	1212087,63
1028	424	298947,83	1212060,08
1029	3У187		
1030	423	298928,28	1212087,63
1031	424	298947,83	1212060,08
1032	425	298930,84	1212048,07
1033	426	298911,29	1212075,62
1034	3У188		
1035	422	298908,73	1212115,18
1036	423	298928,28	1212087,63
1037	426	298911,29	1212075,62
1038	427	298891,74	1212103,17
1039	3У189		
1040	426	298911,29	1212075,62
1041	427	298891,74	1212103,17
1042	428	298874,76	1212091,16
1043	429	298894,31	1212063,61
1044	3У190		
1045	425	298930,84	1212048,07
1046	426	298911,29	1212075,62
1047	429	298894,31	1212063,61
1048	430	298913,86	1212036,07

1	2	3	4
1049		3Y191	
1050	429	298894,31	1212063,61
1051	430	298913,86	1212036,07
1052	431	298896,88	1212024,06
1053	432	298877,32	1212051,61
1054		3Y192	
1055	428	298874,76	1212091,16
1056	429	298894,31	1212063,61
1057	432	298877,32	1212051,61
1058	433	298857,77	1212079,15
1059		3Y193	
1060	432	298877,32	1212051,61
1061	433	298857,77	1212079,15
1062	434	298840,79	1212067,15
1063	435	298860,34	1212039,60
1064		3Y194	
1065	431	298896,88	1212024,06
1066	432	298877,32	1212051,61
1067	435	298860,34	1212039,60
1068	436	298879,89	1212012,05
1069		3Y195	
1070	435	298860,34	1212039,60
1071	436	298879,89	1212012,05
1072	437	298862,91	1212000,04
1073	438	298843,36	1212027,59
1074		3Y196	
1075	434	298840,79	1212067,15
1076	435	298860,34	1212039,60
1077	438	298843,36	1212027,59
1078	439	298823,81	1212055,14
1079		3Y197	
1080	438	298843,36	1212027,59
1081	439	298823,81	1212055,14
1082	440	298806,82	1212043,13
1083	441	298826,37	1212015,58
1084		3Y198	
1085	437	298862,91	1212000,04
1086	438	298843,36	1212027,59
1087	441	298826,37	1212015,58
1088	442	298845,92	1211988,04
1089		3Y199	
1090	441	298826,37	1212015,58
1091	442	298845,92	1211988,04
1092	443	298828,94	1211976,03

1	2	3	4
1093	444	298809,39	1212003,57
1094	3Y200		
1095	440	298806,82	1212043,13
1096	441	298826,37	1212015,58
1097	444	298809,39	1212003,57
1098	445	298789,84	1212031,12
1099	3Y201		
1100	444	298809,39	1212003,57
1101	445	298789,84	1212031,12
1102	446	298772,85	1212019,11
1103	447	298792,41	1211991,57
1104	3Y202		
1105	443	298828,94	1211976,03
1106	444	298809,39	1212003,57
1107	447	298792,41	1211991,57
1108	448	298811,96	1211964,02
1109	3Y203		
1110	447	298792,41	1211991,57
1111	448	298811,96	1211964,02
1112	449	298794,97	1211952,01
1113	450	298775,42	1211979,56
1114	3Y204		
1115	446	298772,85	1212019,11
1116	447	298792,41	1211991,57
1117	450	298775,42	1211979,56
1118	451	298755,87	1212007,11
1119	3Y205		
1120	450	298775,42	1211979,56
1121	451	298755,87	1212007,11
1122	452	298738,89	1211995,10
1123	453	298758,44	1211967,55
1124	3Y206		
1125	449	298794,97	1211952,01
1126	450	298775,42	1211979,56
1127	453	298758,44	1211967,55
1128	454	298777,99	1211940,00
1129	3Y207		
1130	455	298791,88	1211920,43
1131	456	298810,25	1211933,42
1132	457	298828,34	1211907,94
1133	458	298809,99	1211894,94
1134	3Y208		
1135	457	298828,34	1211907,94
1136	458	298809,99	1211894,94

1	2	3	4
1137	459	298828,09	1211869,44
1138	460	298846,43	1211882,47
1139	3Y209		
1140	457	298828,34	1211907,94
1141	460	298846,43	1211882,47
1142	461	298864,78	1211895,49
1143	462	298846,70	1211920,95
1144	3Y210		
1145	456	298810,25	1211933,42
1146	457	298828,34	1211907,94
1147	462	298846,70	1211920,95
1148	463	298828,63	1211946,40
1149	3Y211		
1150	462	298846,70	1211920,95
1151	463	298828,63	1211946,40
1152	464	298847,00	1211959,39
1153	465	298865,06	1211933,95
1154	3Y212		
1155	461	298864,78	1211895,49
1156	462	298846,70	1211920,95
1157	465	298865,06	1211933,95
1158	466	298883,12	1211908,52
1159	3Y213		
1160	465	298865,06	1211933,95
1161	466	298883,12	1211908,52
1162	467	298901,47	1211921,55
1163	468	298883,42	1211946,96
1164	3Y214		
1165	464	298847,00	1211959,39
1166	465	298865,06	1211933,95
1167	468	298883,42	1211946,96
1168	469	298865,38	1211972,37
1169	3Y215		
1170	468	298883,42	1211946,96
1171	469	298865,38	1211972,37
1172	470	298883,75	1211985,36
1173	471	298901,78	1211959,97
1174	3Y216		
1175	467	298901,47	1211921,55
1176	468	298883,42	1211946,96
1177	471	298901,78	1211959,97
1178	472	298919,81	1211934,58
1179	3Y217		
1180	471	298901,78	1211959,97

1	2	3	4
1181	472	298919,81	1211934,58
1182	473	298938,16	1211947,60
1183	474	298920,14	1211972,97
1184	3Y218		
1185	470	298883,75	1211985,36
1186	471	298901,78	1211959,97
1187	474	298920,14	1211972,97
1188	475	298902,13	1211998,34
1189	3Y219		
1190	474	298920,14	1211972,97
1191	475	298902,13	1211998,34
1192	476	298920,59	1212011,38
1193	477	298938,59	1211986,04
1194	3Y220		
1195	473	298938,16	1211947,60
1196	474	298920,14	1211972,97
1197	477	298938,59	1211986,04
1198	478	298956,59	1211960,69
1199	3Y221		
1200	477	298938,59	1211986,04
1201	478	298956,59	1211960,69
1202	479	298975,91	1211974,41
1203	480	298957,92	1211999,74
1204	3Y222		
1205	476	298920,59	1212011,38
1206	477	298938,59	1211986,04
1207	480	298957,92	1211999,74
1208	481	298939,94	1212025,06
1209	3Y223		
1210	480	298957,92	1211999,74
1211	481	298939,94	1212025,06
1212	482	298958,48	1212038,16
1213	483	298976,45	1212012,86
1214	3Y224		
1215	482	298958,48	1212038,16
1216	483	298976,45	1212012,86
1217	484	298989,36	1212022,00
1218	485	298983,10	1212055,56
1219	3Y225		
1220	479	298975,91	1211974,41
1221	480	298957,92	1211999,74
1222	483	298976,45	1212012,86
1223	484	298989,36	1212022,00
1224	488	298995,62	1211988,41

1	2	3	4
1225		3Y226	
1226	484	298989,36	1212022,00
1227	485	298983,10	1212055,56
1228	486	299012,72	1212076,49
1229	487	299025,39	1212009,55
1230	488	298995,62	1211988,41
1231		3Y227	
1232	486	299012,72	1212076,49
1233	487	299025,39	1212009,55
1234	489	299091,22	1212056,30
1235	490	299043,91	1212098,53
1236		3Y228	
1237	491	298836,12	1211858,13
1238	492	298857,97	1211827,37
1239	493	298893,98	1211878,34
1240	494	298892,64	1211880,25
1241	495	298890,72	1211878,92
1242	496	298892,04	1211876,99
1243	497	299013,08	1211963,50
1244	498	299015,36	1211969,86
1245	499	299021,64	1211967,60
1246	500	299019,37	1211961,25
1247	501	299028,63	1211992,46
1248	502	299036,29	1211951,98
1249		3Y229	
1250	501	299028,63	1211992,46
1251	502	299036,29	1211951,98
1252	503	299067,05	1211973,48
1253	504	299068,98	1211974,82
1254	505	299047,49	1212005,62
1255		3Y230	
1256	504	299068,98	1211974,82
1257	505	299047,49	1212005,62
1258	506	299073,73	1212023,93
1259	507	299094,61	1211994,01
1260		3Y231	
1261	506	299073,73	1212023,93
1262	507	299094,61	1211994,01
1263	508	299123,05	1212015,19
1264	509	299095,91	1212039,42
1265		3Y232	
1266	510	299007,83	1212102,51
1267	511	299025,48	1212114,98
1268	512	299010,55	1212128,30



1	2	3	4
1269	513	299000,38	1212179,97
1270	514	298968,73	1212157,59
1271	3Y233		
1272	515	298959,37	1212182,87
1273	516	298994,87	1212207,98
1274	517	298980,99	1212278,50
1275	518	298946,15	1212253,86
1276	519	298964,42	1212252,82
1277	520	298963,98	1212255,14
1278	521	298961,68	1212254,69
1279	522	298962,11	1212252,38
1280	3Y234		
1281	515	298959,37	1212182,87
1282	518	298946,15	1212253,86
1283	923	298915,69	1212232,32
1284	946	298953,66	1212178,83
1285	3Y235		
1286	523	298975,91	1212304,28
1287	524	298962,37	1212373,09
1288	525	298928,40	1212349,07
1289	526	298934,86	1212314,44
1290	527	298941,31	1212279,82
1291	3Y236		
1292	526	298934,86	1212314,44
1293	527	298941,31	1212279,82
1294	528	298924,42	1212267,88
1295	529	298905,90	1212293,97
1296	3Y237		
1297	525	298928,40	1212349,07
1298	526	298934,86	1212314,44
1299	530	298921,98	1212305,34
1300	531	298903,46	1212331,43
1301	3Y238		
1302	529	298905,90	1212293,97
1303	530	298921,98	1212305,34
1304	531	298903,46	1212331,43
1305	532	298884,11	1212317,75
1306	533	298902,63	1212291,66
1307	3Y239		
1308	528	298924,42	1212267,88
1309	529	298905,90	1212293,97
1310	533	298902,63	1212291,66
1311	534	298883,28	1212277,98
1312	535	298901,80	1212251,89

1	2	3	4
1313		3Y240	
1314	532	298884,11	1212317,75
1315	533	298902,63	1212291,66
1316	534	298883,28	1212277,98
1317	536	298864,76	1212304,07
1318		3Y241	
1319	537	298850,85	1212323,66
1320	538	298868,98	1212336,48
1321	539	298850,33	1212362,75
1322	540	298832,21	1212349,93
1323		3Y242	
1324	539	298850,33	1212362,75
1325	540	298832,21	1212349,93
1326	541	298813,56	1212376,20
1327	542	298831,68	1212389,02
1328		3Y243	
1329	539	298850,33	1212362,75
1330	542	298831,68	1212389,02
1331	543	298849,81	1212401,83
1332	544	298868,46	1212375,57
1333		3Y244	
1334	538	298868,98	1212336,48
1335	539	298850,33	1212362,75
1336	544	298868,46	1212375,57
1337	545	298887,11	1212349,29
1338		3Y245	
1339	544	298868,46	1212375,57
1340	545	298887,11	1212349,29
1341	546	298905,23	1212362,11
1342	547	298886,58	1212388,38
1343		3Y246	
1344	543	298849,81	1212401,83
1345	544	298868,46	1212375,57
1346	547	298886,58	1212388,38
1347	548	298867,94	1212414,65
1348		3Y247	
1349	547	298886,58	1212388,38
1350	548	298867,94	1212414,65
1351	549	298886,06	1212427,47
1352	550	298904,71	1212401,20
1353		3Y248	
1354	549	298886,06	1212427,47
1355	550	298904,71	1212401,20
1356	551	298917,05	1212409,93

1	2	3	4
1357	552	298910,56	1212444,79
1358	3Y249		
1359	550	298904,71	1212401,20
1360	551	298917,05	1212409,93
1361	555	298923,54	1212375,07
1362	546	298905,23	1212362,11
1363	547	298886,58	1212388,38
1364	3Y250		
1365	551	298917,05	1212409,93
1366	552	298910,56	1212444,79
1367	553	298943,65	1212468,19
1368	554	298957,28	1212398,94
1369	555	298923,54	1212375,07
1370	3Y251		
1371	556	298906,57	1212466,40
1372	557	298939,43	1212489,63
1373	558	298924,63	1212564,83
1374	559	298892,43	1212542,07
1375	560	298899,50	1212504,24
1376	561	298916,62	1212508,45
1377	562	298916,19	1212510,77
1378	563	298913,89	1212510,33
1379	564	298914,33	1212508,02
1380	3Y252		
1381	565	298889,37	1212558,49
1382	566	298921,42	1212581,16
1383	567	298906,63	1212656,28
1384	568	298891,73	1212641,15
1385	569	298891,29	1212643,43
1386	570	298889,00	1212642,99
1387	571	298889,43	1212640,70
1388	572	298875,28	1212634,11
1389	573	298882,32	1212596,30
1390	3Y253		
1391	574	298872,30	1212650,34
1392	575	298903,47	1212672,37
1393	576	298888,63	1212747,74
1394	577	298858,12	1212726,16
1395	578	298865,21	1212688,25
1396	3Y254		
1397	579	298885,47	1212763,83
1398	580	298881,51	1212783,91
1399	581	298849,59	1212779,12
1400	582	298850,59	1212769,29

1	2	3	4
1401	583	298855,53	1212742,66
1402	584	298867,92	1212769,62
1403	585	298867,46	1212774,03
1404	586	298864,08	1212773,67
1405	587	298864,53	1212769,28
1406	3У255		
1407	581	298849,59	1212779,12
1408	582	298850,59	1212769,29
1409	583	298855,53	1212742,66
1410	588	298848,23	1212737,49
1411	589	298826,82	1212767,66
1412	595	298821,66	1212774,93
1413	3У256		
1414	588	298848,23	1212737,49
1415	589	298826,82	1212767,66
1416	590	298811,31	1212756,69
1417	591	298832,71	1212726,53
1418	3У257		
1419	590	298811,31	1212756,69
1420	591	298832,71	1212726,53
1421	592	298817,20	1212715,56
1422	593	298795,78	1212745,71
1423	3У258		
1424	589	298826,82	1212767,66
1425	590	298811,31	1212756,69
1426	593	298795,78	1212745,71
1427	594	298779,52	1212768,60
1428	595	298821,66	1212774,93
1429	3У259		
1430	596	298718,15	1212749,63
1431	597	298709,43	1212761,69
1432	598	298663,35	1212754,28
1433	599	298683,86	1212725,38
1434	3У260		
1435	598	298663,35	1212754,28
1436	599	298683,86	1212725,38
1437	609	298605,19	1212669,75
1438	643	298564,68	1212726,82
1439	608	298585,89	1212741,82
1440	3У261		
1441	601	298768,73	1212766,98
1442	594	298779,52	1212768,60
1443	595	298821,66	1212774,93
1444	581	298849,59	1212779,12

1	2	3	4
1445	580	298881,51	1212783,91
1446	602	298877,80	1212802,78
1447	604	298320,70	1212711,31
1448	605	298223,11	1212665,25
1449	729	298003,48	1212561,58
1450	728	297956,09	1212546,42
1451	727	297912,38	1212535,10
1452	726	297892,25	1212529,88
1453	725	297825,88	1212514,84
1454	724	297680,24	1212483,35
1455	723	297631,74	1212472,94
1456	722	297631,77	1212464,22
1457	721	297646,05	1212467,40
1458	720	297788,31	1212499,13
1459	719	297789,87	1212498,10
1460	718	297799,36	1212495,70
1461	717	297908,30	1212520,24
1462	716	297930,39	1212530,66
1463	715	297958,06	1212536,99
1464	714	297961,49	1212538,13
1465	713	298018,98	1212564,21
1466	712	298021,15	1212563,55
1467	711	298051,16	1212572,26
1468	710	298223,99	1212653,89
1469	606	298229,48	1212656,45
1470	270	298252,46	1212667,07
1471	271	298324,71	1212699,82
1472	272	298337,27	1212701,84
1473	287	298386,77	1212709,78
1474	286	298389,66	1212710,24
1475	288	298413,84	1212714,13
1476	295	298442,58	1212718,76
1477	296	298463,58	1212722,14
1478	299	298487,35	1212725,96
1479	300	298526,72	1212732,30
1480	607	298551,22	1212736,24
1481	608	298585,89	1212741,82
1482	598	298663,35	1212754,28
1483	597	298709,43	1212761,69
1484		3У262	
1485	609	298605,19	1212669,75
1486	610	298592,94	1212661,09
1487	307	298395,01	1212521,14
1488	306	298370,52	1212503,82

1	2	3	4
1489	611	298348,82	1212491,17
1490	612	298332,66	1212479,50
1491	613	298311,57	1212464,28
1492	614	298292,92	1212450,82
1493	615	298276,71	1212439,12
1494	616	298255,62	1212423,90
1495	617	298239,41	1212412,20
1496	618	298220,76	1212398,74
1497	619	298204,54	1212387,03
1498	620	298181,02	1212370,06
1499	621	298164,81	1212358,35
1500	622	298143,72	1212343,14
1501	623	298127,51	1212331,43
1502	624	298108,86	1212317,97
1503	625	298092,66	1212306,29
1504	626	298073,20	1212292,52
1505	1024	298043,20	1212270,87
1506	1025	297872,88	1212148,02
1507	1026	297851,80	1212132,80
1508	1005	297800,70	1212095,95
1509	1004	297782,73	1212082,55
1510	1014	297704,61	1212025,92
1511	1015	297691,66	1212016,53
1512	1016	297649,08	1211985,65
1513	1017	297649,15	1211967,18
1514	1018	297700,51	1212004,41
1515	1019	297713,46	1212013,80
1516	1020	297765,35	1212051,43
1517	1002	297791,53	1212070,40
1518	1001	297809,48	1212083,84
1519	1021	297860,57	1212120,70
1520	1022	297937,62	1212176,27
1521	1023	298051,98	1212258,74
1522	627	298082,00	1212280,38
1523	629	298101,44	1212294,12
1524	630	298117,66	1212305,83
1525	631	298136,31	1212319,29
1526	632	298152,52	1212330,99
1527	633	298173,61	1212346,21
1528	634	298189,82	1212357,91
1529	635	298213,34	1212374,89
1530	636	298229,56	1212386,59
1531	637	298248,21	1212400,05
1532	638	298264,42	1212411,75

1	2	3	4
1533	639	298285,51	1212426,97
1534	640	298301,72	1212438,68
1535	641	298320,37	1212452,14
1536	269	298341,46	1212467,35
1537	268	298357,60	1212479,03
1538	642	298379,32	1212491,66
1539	1089	298601,63	1212648,84
1540	1090	298613,88	1212657,50
1541	601	298768,73	1212766,98
1542	597	298709,43	1212761,69
1543	596	298718,15	1212749,63
1544	599	298683,86	1212725,38
1545	3У263(1)		
1546	609	298605,19	1212669,75
1547	643	298564,68	1212726,82
1548	644	298552,43	1212718,16
1549	610	298592,94	1212661,09
1550	3У264		
1551	645	298307,81	1212547,88
1552	646	298291,59	1212536,18
1553	647	298270,51	1212520,96
1554	648	298251,85	1212507,51
1555	649	298235,63	1212495,80
1556	650	298214,55	1212480,59
1557	651	298198,34	1212468,88
1558	652	298179,69	1212455,42
1559	653	298163,47	1212443,72
1560	654	298139,95	1212426,75
1561	655	298123,74	1212415,04
1562	656	298102,65	1212399,82
1563	657	298086,44	1212388,12
1564	658	298067,79	1212374,66
1565	659	298051,57	1212362,95
1566	660	298032,15	1212349,21
1567	1078	298002,14	1212327,57
1568	1077	297943,75	1212285,44
1569	661	298023,35	1212361,36
1570	662	298042,77	1212375,10
1571	663	298058,98	1212386,81
1572	664	298077,63	1212400,27
1573	665	298093,85	1212411,97
1574	666	298114,93	1212427,19
1575	667	298131,15	1212438,89
1576	668	298154,67	1212455,86

1	2	3	4
1577	669	298170,88	1212467,57
1578	670	298189,53	1212481,03
1579	671	298205,75	1212492,73
1580	672	298226,83	1212507,95
1581	673	298243,05	1212519,65
1582	674	298261,70	1212533,12
1583	675	298282,76	1212548,37
1584	676	298298,95	1212560,10
1585	282	298320,75	1212572,65
1586	283	298345,21	1212590,01
1587	284	298361,52	1212601,59
1588	292	298431,53	1212651,28
1589	291	298449,88	1212664,30
1590	293	298471,08	1212679,35
1591	297	298486,57	1212690,35
1592	298	298504,13	1212702,76
1593	301	298533,10	1212723,37
1594	300	298526,72	1212732,30
1595	608	298585,89	1212741,82
1596	643	298564,68	1212726,82
1597	644	298552,43	1212718,16
1598	303	298353,99	1212577,86
1599	302	298329,50	1212560,54
1600	3У265		
1601	677	298258,14	1212616,87
1602	678	298241,71	1212605,02
1603	679	298220,62	1212589,81
1604	680	298201,98	1212576,35
1605	681	298185,76	1212564,65
1606	682	298164,67	1212549,43
1607	683	298148,45	1212537,73
1608	684	298129,80	1212524,27
1609	685	298113,58	1212512,57
1610	686	298090,06	1212495,60
1611	687	298073,84	1212483,90
1612	688	298052,76	1212468,69
1613	689	298036,54	1212456,98
1614	690	298017,87	1212443,56
1615	691	298001,70	1212431,79
1616	692	297992,19	1212424,87
1617	693	297987,63	1212431,17
1618	694	297983,37	1212437,05
1619	695	297992,90	1212443,93
1620	696	298009,11	1212455,64



1	2	3	4
1621	697	298027,76	1212469,10
1622	698	298043,98	1212480,80
1623	699	298065,06	1212496,02
1624	700	298081,28	1212507,72
1625	701	298104,80	1212524,70
1626	702	298121,01	1212536,40
1627	703	298139,66	1212549,86
1628	704	298155,88	1212561,57
1629	705	298176,96	1212576,78
1630	706	298193,18	1212588,49
1631	707	298211,83	1212601,95
1632	708	298232,91	1212617,16
1633	709	298249,32	1212629,05
1634	274	298269,45	1212643,58
1635	273	298341,68	1212695,72
1636	272	298337,27	1212701,84
1637	287	298386,77	1212709,78
1638	277	298367,43	1212695,81
1639	276	298290,37	1212640,13
1640	275	298278,28	1212631,37
1641	3У266(1)		
1642	274	298269,45	1212643,58
1643	270	298252,46	1212667,07
1644	606	298229,48	1212656,45
1645	709	298249,32	1212629,05
1646	266(2)		
1647	676	298298,95	1212560,10
1648	677	298258,14	1212616,87
1649	275	298278,28	1212631,37
1650	281	298300,15	1212601,13
1651	282	298320,75	1212572,65
1652	3У266(3)		
1653	302	298329,50	1212560,54
1654	305	298350,01	1212532,18
1655	306	298370,52	1212503,82
1656	611	298348,82	1212491,17
1657	645	298307,81	1212547,88
1658	3У266(4)		
1659	266	298399,92	1212420,51
1660	311	298420,33	1212434,95
1661	308	298410,37	1212448,72
1662	819	298399,83	1212463,31
1663	642	298379,32	1212491,66
1664	268	298357,60	1212479,03

1	2	3	4
1665	267	298378,12	1212450,66
1666	3У266(5)		
1667	831	298449,74	1212351,62
1668	832	298470,16	1212366,06
1669	805	298429,15	1212422,76
1670	806	298408,74	1212408,32
1671	3У266(6)		
1672	854	298499,54	1212282,77
1673	855	298519,96	1212297,21
1674	833	298478,94	1212353,90
1675	834	298458,53	1212339,47
1676	3У266(7)		
1677	315	298569,78	1212228,30
1678	312	298561,10	1212240,31
1679	1081	298549,27	1212256,66
1680	856	298528,77	1212285,01
1681	857	298508,36	1212270,54
1682	874	298549,36	1212213,86
1683	3У266(8)		
1684	184	298613,93	1212126,71
1685	185	298632,45	1212100,61
1686	186	298632,64	1212100,35
1687	187	298650,89	1212074,52
1688	324	298671,96	1212089,42
1689	323	298642,80	1212130,54
1690	316	298583,79	1212213,74
1691	192	298562,83	1212198,70
1692	191	298581,55	1212172,33
1693	188	298600,04	1212146,28
1694	3У269(9)		
1695	375	298685,87	1212069,80
1696	378	298704,85	1212043,05
1697	379	298723,83	1212016,29
1698	945	298702,83	1212001,44
1699	924	298664,86	1212054,94
1700	3У266(10)		
1701	133	298757,06	1211925,20
1702	134	298737,47	1211952,73
1703	135	298717,89	1211980,26
1704	452	298738,89	1211995,10
1705	453	298758,44	1211967,55
1706	454	298777,99	1211940,00
1707	3У266(11)		
1708	455	298791,88	1211920,43

1	2	3	4
1709	458	298809,99	1211894,94
1710	459	298828,09	1211869,44
1711	989	298807,10	1211854,54
1712	988	298770,97	1211905,64
1713	3Y266(12)		
1714	79	298814,99	1211843,38
1715	80	298836,78	1211812,57
1716	492	298857,97	1211827,37
1717	491	298836,12	1211858,13
1718	3Y267(1)		
1719	716	297930,39	1212530,66
1720	717	297908,30	1212520,24
1721	735	297923,66	1212499,03
1722	734	297945,89	1212509,25
1723	3Y267(2)		
1724	695	297992,90	1212443,93
1725	730	297951,84	1212500,59
1726	731	297932,45	1212486,88
1727	732	297952,96	1212458,56
1728	733	297973,49	1212430,21
1729	3Y267(3)		
1730	662	298042,77	1212375,10
1731	691	298001,70	1212431,79
1732	693	297982,33	1212418,02
1733	661	298023,35	1212361,36
1734	3Y267(4)		
1735	625	298092,66	1212306,29
1736	659	298051,57	1212362,95
1737	660	298032,15	1212349,21
1738	626	298073,20	1212292,52
1739	3Y267(5)		
1740	793	298142,51	1212237,44
1741	629	298101,44	1212294,12
1742	627	298082,00	1212280,38
1743	12	298092,26	1212266,21
1744	11	298102,52	1212252,04
1745	792	298123,05	1212223,68
1746	3Y267(6)		
1747	821	298192,42	1212168,85
1748	817	298151,31	1212225,29
1749	818	298131,85	1212211,53
1750	820	298172,90	1212154,83
1751	3Y267(7)		
1752	846	298242,28	1212100,01

1	2	3	4
1753	843	298201,22	1212156,71
1754	15	298181,74	1212142,68
1755	845	298222,82	1212085,98
1756	3У267(8)		
1757	868	298292,13	1212031,17
1758	865	298251,07	1212087,86
1759	866	298231,62	1212073,83
1760	18	298272,68	1212017,16
1761	3У267(9)		
1762	898	298341,54	1211962,70
1763	876	298303,84	1212014,98
1764	877	298284,37	1212000,94
1765	897	298322,08	1211948,66
1766	3У267(10)		
1767	900	298355,59	1211943,24
1768	901	298336,12	1211929,20
1769	921	298373,56	1211877,29
1770	922	298393,03	1211891,33
1771	3У267(11)		
1772	136	298445,45	1211818,67
1773	143	298407,07	1211871,87
1774	925	298387,60	1211857,83
1775	944	298425,98	1211804,62
1776	3У267(12)		
1777	27	298460,96	1211756,14
1778	30	298480,72	1211728,74
1779	87	298499,81	1211743,32
1780	90	298480,05	1211770,71
1781	91	298474,99	1211777,73
1782	92	298460,28	1211798,11
1783	947	298441,19	1211783,54
1784	3У267(13)		
1785	31	298492,64	1211708,85
1786	42	298522,30	1211666,99
1787	43	298529,24	1211657,20
1788	82	298548,81	1211671,10
1789	83	298528,30	1211700,20
1790	86	298512,29	1211722,75
1791	3У267(14)		
1792	44	298535,56	1211648,29
1793	45	298557,46	1211617,38
1794	68	298577,09	1211631,10
1795	69	298555,23	1211662,02
1796	3У268		

1	2	3	4
1797	1032	298101,83	1212189,89
1798	1033	298043,43	1212147,78
1799	1034	297947,73	1212078,75
1800	1035	297910,42	1212051,85
1801	1036	297875,54	1212026,70
1802	996	297859,33	1212014,99
1803	995	297841,38	1212001,56
1804	1037	297763,58	1211945,15
1805	1038	297750,63	1211935,76
1806	1039	297660,22	1211870,23
1807	1040	297649,54	1211862,48
1808	1041	297649,47	1211880,96
1809	1042	297687,43	1211908,47
1810	1027	297741,78	1211947,88
1811	1028	297754,73	1211957,27
1812	999	297832,58	1212013,71
1813	1000	297850,53	1212027,14
1814	1029	297901,62	1212064,00
1815	1030	297978,67	1212119,57
1816	1031	298093,03	1212202,04
1817	792	298132,91	1212230,52
1818	793	298142,51	1212237,44
1819	794	298158,73	1212249,14
1820	795	298177,38	1212262,60
1821	796	298193,59	1212274,31
1822	797	298214,68	1212289,52
1823	798	298230,89	1212301,23
1824	799	298254,41	1212318,20
1825	800	298270,63	1212329,90
1826	801	298289,28	1212343,36
1827	802	298305,49	1212355,07
1828	803	298326,58	1212370,29
1829	804	298342,79	1212381,99
1830	261	298361,44	1212395,45
1831	265	298373,68	1212401,96
1832	264	298383,70	1212409,04
1833	266	298399,92	1212420,51
1834	311	298420,33	1212434,95
1835	310	298432,58	1212443,61
1836	592	298817,20	1212715,56
1837	591	298832,71	1212726,53
1838	588	298848,23	1212737,49
1839	583	298855,53	1212742,66
1840	579	298885,47	1212763,83

1	2	3	4
1841	576	298888,63	1212747,74
1842	577	298858,12	1212726,16
1843	805	298429,15	1212422,76
1844	806	298408,74	1212408,32
1845	259	298390,50	1212395,42
1846	258	298382,37	1212389,67
1847	256	298371,94	1212382,95
1848	257	298351,60	1212369,84
1849	807	298335,38	1212358,14
1850	808	298314,30	1212342,92
1851	809	298298,08	1212331,22
1852	810	298279,43	1212317,76
1853	811	298263,21	1212306,05
1854	812	298239,78	1212289,34
1855	813	298223,48	1212277,38
1856	814	298202,40	1212262,16
1857	815	298186,18	1212250,46
1858	816	298167,53	1212237,00
1859	817	298151,31	1212225,29
1860	818	298141,71	1212218,36
1861	3У269		
1862	15	298181,74	1212142,68
1863	16	298125,32	1212101,98
1864	1088	298039,75	1212040,24
1865	1085	298020,36	1212026,25
1866	19	297989,32	1212003,86
1867	22	297978,70	1211996,19
1868	23	297964,24	1211985,77
1869	26	297909,25	1211946,10
1870	993	297891,23	1211932,71
1871	1049	297813,70	1211876,50
1872	1050	297800,75	1211867,11
1873	5	297737,08	1211820,95
1874	6	297732,82	1211817,87
1875	1	297718,57	1211807,54
1876	1051	297700,06	1211794,12
1877	1054	297663,05	1211767,28
1878	1055	297649,91	1211767,16
1879	1056	297649,85	1211782,16
1880	1057	297658,12	1211782,24
1881	1058	297741,07	1211842,37
1882	1043	297791,90	1211879,23
1883	1044	297804,86	1211888,62
1884	994	297882,43	1211944,86

1	2	3	4
1885	998	297900,38	1211958,29
1886	1045	297916,59	1211970,00
1887	1046	297951,47	1211995,15
1888	1047	297988,78	1212022,05
1889	1048	298084,48	1212091,08
1890	844	298142,88	1212133,19
1891	820	298172,90	1212154,83
1892	821	298192,42	1212168,85
1893	822	298208,64	1212180,55
1894	823	298227,29	1212194,01
1895	824	298243,52	1212205,71
1896	825	298264,60	1212220,92
1897	826	298280,82	1212232,62
1898	827	298304,34	1212249,59
1899	828	298320,56	1212261,29
1900	829	298339,21	1212274,75
1901	830	298355,43	1212286,45
1902	249	298376,52	1212301,66
1903	253	298391,20	1212310,24
1904	252	298393,57	1212311,91
1905	254	298413,25	1212325,83
1906	831	298449,74	1212351,62
1907	832	298470,16	1212366,06
1908	574	298872,30	1212650,34
1909	575	298903,47	1212672,37
1910	567	298906,63	1212656,28
1911	572	298875,28	1212634,11
1912	833	298478,94	1212353,90
1913	834	298458,53	1212339,47
1914	247	298403,80	1212300,78
1915	246	298399,86	1212297,99
1916	244	298385,26	1212288,29
1917	245	298364,23	1212274,30
1918	835	298348,01	1212262,60
1919	836	298329,36	1212249,14
1920	837	298313,24	1212238,04
1921	838	298289,62	1212220,47
1922	839	298273,40	1212208,77
1923	840	298252,31	1212193,56
1924	841	298236,09	1212181,86
1925	842	298217,44	1212168,41
1926	843	298201,22	1212156,71
1927	3У270		
1928	991	297941,08	1211863,87

1	2	3	4
1929	992	297932,28	1211876,01
1930	1062	297854,98	1211819,97
1931	1061	297842,02	1211810,57
1932	1060	297667,33	1211683,92
1933	1059	297650,24	1211683,76
1934	1068	297650,30	1211668,76
1935	1067	297672,26	1211668,97
1936	7	297742,82	1211720,12
1937	10	297757,39	1211730,69
1938	1065	297782,28	1211748,73
1939	1064	297850,87	1211798,46
1940	1063	297863,82	1211807,85
1941	3Y271(1)		
1942	1063	297863,82	1211807,85
1943	1064	297850,87	1211798,46
1944	1073	297892,15	1211741,92
1945	1074	297905,10	1211751,31
1946	3Y271(2)		
1947	1049	297813,70	1211876,50
1948	1050	297800,75	1211867,11
1949	1061	297842,02	1211810,57
1950	1062	297854,98	1211819,97
1951	3Y271(3)		
1952	1037	297763,58	1211945,15
1953	1038	297750,63	1211935,76
1954	1043	297791,90	1211879,23
1955	1044	297804,86	1211888,62
1956	3Y271(4)		
1957	1018	297700,51	1212004,41
1958	1019	297713,46	1212013,80
1959	1028	297754,73	1211957,27
1960	1027	297741,78	1211947,88
1961	3Y271(5)		
1962	1012	297650,38	1212073,06
1963	1013	297663,34	1212082,45
1964	1014	297704,61	1212025,92
1965	1015	297691,66	1212016,53
1966	3Y272		
1967	721	297646,05	1212467,40
1968	722	297631,77	1212464,22
1969	778	297632,23	1212302,33
1970	1084	297634,04	1211668,59
1971	1071	297634,36	1211555,02
1972	1070	297702,71	1211604,58



1	2	3	4
1973	1069	297650,51	1211603,56
1974	1068	297650,30	1211668,76
1975	1059	297650,24	1211683,76
1976	1055	297649,91	1211767,16
1977	1056	297649,85	1211782,16
1978	1040	297649,54	1211862,48
1979	1041	297649,47	1211880,96
1980	1105	297649,30	1211924,07
1981	1017	297649,15	1211967,18
1982	1016	297649,08	1211985,65
1983	1011	297648,74	1212073,06
1984	1010	297648,65	1212094,55
1985	749	297647,98	1212268,64
1986	781	297647,58	1212307,41
1987	780	297646,83	1212385,69
1988	783	297646,74	1212394,87
1989	3У273		
1990	734	297945,89	1212509,25
1991	735	297923,66	1212499,03
1992	736	297893,65	1212477,39
1993	737	297874,99	1212463,94
1994	738	297851,47	1212446,97
1995	739	297835,25	1212435,27
1996	740	297814,16	1212420,06
1997	741	297797,94	1212408,36
1998	742	297779,29	1212394,91
1999	743	297763,07	1212383,21
2000	744	297739,54	1212366,25
2001	745	297723,32	1212354,55
2002	746	297702,24	1212339,34
2003	747	297686,01	1212327,64
2004	748	297651,14	1212302,49
2005	751	297659,94	1212290,32
2006	752	297676,16	1212302,04
2007	753	297694,81	1212315,49
2008	754	297711,03	1212327,19
2009	755	297732,12	1212342,40
2010	756	297748,34	1212354,10
2011	757	297771,86	1212371,06
2012	758	297806,74	1212396,22
2013	759	297822,96	1212407,91
2014	760	297844,05	1212423,12
2015	761	297860,27	1212434,82
2016	762	297883,79	1212451,78

1	2	3	4
2017	763	297902,44	1212465,24
2018	731	297932,45	1212486,88
2019	730	297951,84	1212500,59
2020	711	298051,16	1212572,26
2021	712	298021,15	1212563,55
2022	3Y274		
2023	780	297646,83	1212385,69
2024	784	297661,18	1212396,04
2025	785	297682,27	1212411,24
2026	786	297698,49	1212422,94
2027	787	297722,01	1212439,91
2028	788	297738,23	1212451,61
2029	789	297756,88	1212465,06
2030	790	297773,11	1212476,76
2031	791	297794,19	1212491,97
2032	718	297799,36	1212495,70
2033	719	297789,87	1212498,10
2034	783	297646,74	1212394,87
2035	3Y275(1)		
2036	748	297651,14	1212302,49
2037	781	297647,58	1212307,41
2038	749	297647,98	1212268,64
2039	750	297674,22	1212232,39
2040	776	297732,88	1212151,40
2041	1008	297750,85	1212164,79
2042	777	297709,79	1212221,49
2043	775	297700,99	1212233,64
2044	751	297659,94	1212290,32
2045	3Y275(2)		
2046	1004	297782,73	1212082,55
2047	1005	297800,70	1212095,95
2048	1006	297759,65	1212152,64
2049	1007	297741,67	1212139,25
2050	3Y275(3)		
2051	999	297832,58	1212013,71
2052	1000	297850,53	1212027,14
2053	1001	297809,48	1212083,84
2054	1002	297791,53	1212070,40
2055	1003	297812,05	1212042,05
2056	3Y275(4)		
2057	994	297882,43	1211944,86
2058	995	297841,38	1212001,56
2059	996	297859,33	1212014,99
2060	997	297879,84	1211986,65

1	2	3	4
2061	998	297900,38	1211958,29
2062	3У275(5)		
2063	887	297987,80	1211811,26
2064	888	298000,17	1211820,60
2065	25	297955,05	1211882,88
2066	26	297909,25	1211946,10
2067	993	297891,23	1211932,71
2068	992	297932,28	1211876,01
2069	991	297941,08	1211863,87
2070	990	297982,14	1211807,16
2071	3У275(6)		
2072	885	298011,90	1211804,40
2073	886	297999,33	1211795,33
2074	889	298037,14	1211743,11
2075	890	298049,71	1211752,18
2076	3У275(7)		
2077	909	298063,79	1211732,75
2078	910	298051,21	1211723,68
2079	911	298088,74	1211671,84
2080	912	298101,32	1211680,91
2081	3У275(8)		
2082	933	298115,40	1211661,47
2083	934	298102,82	1211652,40
2084	935	298141,29	1211599,27
2085	936	298153,87	1211608,34
2086	3У275(9)		
2087	953	298169,12	1211587,27
2088	954	298156,55	1211578,20
2089	970	298196,16	1211523,48
2090	971	298208,74	1211532,56
2091	978	298188,94	1211559,93
2092	3У275(10)		
2093	59	298278,12	1211436,71
2094	60	298265,68	1211453,90
2095	980	298260,36	1211461,24
2096	968	298222,81	1211513,09
2097	969	298210,25	1211504,03
2098	979	298265,61	1211427,57
2099	3У276		
2100	845	298222,82	1212085,98
2101	846	298242,28	1212100,01
2102	847	298258,50	1212111,71
2103	848	298277,15	1212125,17
2104	849	298293,37	1212136,87

1	2	3	4
2105	850	298314,46	1212152,08
2106	851	298330,68	1212163,78
2107	852	298354,20	1212180,75
2108	853	298370,41	1212192,45
2109	237	298389,07	1212205,90
2110	240	298402,78	1212214,63
2111	241	298407,11	1212217,39
2112	242	298426,58	1212231,16
2113	854	298499,54	1212282,77
2114	855	298519,96	1212297,21
2115	1100	298740,51	1212453,20
2116	1099	298752,75	1212461,86
2117	565	298889,37	1212558,49
2118	566	298921,42	1212581,16
2119	558	298924,63	1212564,83
2120	559	298892,43	1212542,07
2121	1102	298761,51	1212449,53
2122	1101	298749,26	1212440,87
2123	856	298528,77	1212285,01
2124	857	298508,36	1212270,54
2125	858	298490,11	1212257,69
2126	235	298417,13	1212206,10
2127	234	298415,77	1212205,14
2128	232	298405,51	1212198,14
2129	233	298379,26	1212180,24
2130	859	298362,99	1212168,60
2131	860	298339,47	1212151,63
2132	861	298323,25	1212139,93
2133	862	298302,17	1212124,72
2134	863	298285,95	1212113,02
2135	864	298267,29	1212099,56
2136	865	298251,07	1212087,86
2137	866	298231,62	1212073,83
2138	ЗУ277		
2139	867	298282,35	1212024,12
2140	868	298292,13	1212031,17
2141	869	298308,35	1212042,87
2142	870	298327,00	1212056,32
2143	871	298343,22	1212068,02
2144	872	298364,31	1212083,23
2145	873	298380,53	1212094,93
2146	225	298404,05	1212111,90
2147	229	298418,23	1212121,16
2148	230	298439,91	1212136,49



1	2	3	4
2149	874	298549,36	1212213,86
2150	315	298569,78	1212228,30
2151	314	298583,66	1212238,11
2152	1079	298594,27	1212245,61
2153	1104	298789,76	1212383,82
2154	1103	298802,01	1212392,48
2155	556	298906,57	1212466,40
2156	557	298939,43	1212489,63
2157	553	298943,65	1212468,19
2158	552	298910,56	1212444,79
2159	549	298886,06	1212427,47
2160	548	298867,94	1212414,65
2161	543	298849,81	1212401,83
2162	542	298831,68	1212389,02
2163	541	298813,56	1212376,20
2164	350	298801,31	1212367,54
2165	345	298783,43	1212354,90
2166	344	298765,55	1212342,25
2167	339	298747,67	1212329,61
2168	338	298729,78	1212316,97
2169	333	298711,90	1212304,32
2170	332	298694,02	1212291,68
2171	331	298673,61	1212277,24
2172	321	298661,36	1212268,58
2173	320	298642,35	1212255,14
2174	317	298632,55	1212248,22
2175	316	298583,79	1212213,74
2176	192	298562,83	1212198,70
2177	193	298543,01	1212184,73
2178	194	298523,64	1212171,08
2179	199	298504,26	1212157,43
2180	200	298484,89	1212143,77
2181	205	298465,52	1212130,12
2182	206	298446,14	1212116,47
2183	211	298426,77	1212102,82
2184	212	298421,84	1212099,34
2185	214	298407,15	1212089,50
2186	221	298387,93	1212075,64
2187	222	298368,71	1212061,78
2188	875	298336,27	1212038,38
2189	876	298303,84	1212014,98
2190	877	298284,37	1212000,94
2191	878	298249,53	1211975,81
2192	879	298216,28	1211951,83

1	2	3	4
2193	880	298180,59	1211926,08
2194	881	298144,91	1211900,34
2195	882	298111,66	1211876,36
2196	883	298078,39	1211852,39
2197	884	298045,15	1211828,39
2198	885	298011,90	1211804,40
2199	886	297999,33	1211795,33
2200	887	297987,80	1211811,26
2201	888	298000,17	1211820,60
2202	17	298216,23	1211976,44
2203	18	298272,68	1212017,16
2204	3У278		
2205	889	298037,14	1211743,11
2206	890	298049,71	1211752,18
2207	891	298116,21	1211800,16
2208	892	298149,46	1211824,14
2209	893	298182,72	1211848,13
2210	894	298218,40	1211873,87
2211	895	298254,08	1211899,61
2212	896	298287,34	1211923,60
2213	897	298322,08	1211948,66
2214	898	298341,54	1211962,70
2215	899	298373,98	1211986,10
2216	224	298406,42	1212009,50
2217	219	298425,65	1212023,36
2218	218	298426,24	1212023,79
2219	217	298445,17	1212036,81
2220	216	298445,36	1212036,94
2221	209	298464,53	1212050,49
2222	208	298483,88	1212064,17
2223	203	298503,23	1212077,85
2224	202	298522,58	1212091,53
2225	197	298541,94	1212105,21
2226	196	298561,29	1212118,89
2227	189	298580,64	1212132,57
2228	188	298600,04	1212146,28
2229	184	298613,93	1212126,71
2230	183	298594,85	1212113,22
2231	178	298575,66	1212099,65
2232	177	298556,47	1212086,08
2233	172	298537,28	1212072,51
2234	171	298518,10	1212058,95
2235	166	298498,91	1212045,38
2236	165	298479,72	1212031,81

1	2	3	4
2237	160	298460,53	1212018,24
2238	159	298455,52	1212014,70
2239	157	298441,27	1212004,78
2240	158	298430,61	1211997,36
2241	150	298422,08	1211991,21
2242	149	298403,03	1211977,46
2243	148	298383,97	1211963,71
2244	900	298355,59	1211943,24
2245	901	298336,12	1211929,20
2246	902	298301,41	1211904,16
2247	903	298268,16	1211880,17
2248	904	298232,47	1211854,43
2249	905	298196,79	1211828,69
2250	906	298163,54	1211804,70
2251	907	298130,29	1211780,72
2252	908	298097,04	1211756,73
2253	909	298063,79	1211732,75
2254	910	298051,21	1211723,68
2255	3Y279		
2256	911	298088,74	1211671,84
2257	912	298101,32	1211680,91
2258	914	298134,57	1211704,89
2259	915	298167,82	1211728,88
2260	916	298201,08	1211752,86
2261	917	298234,33	1211776,85
2262	918	298270,01	1211802,59
2263	919	298305,70	1211828,34
2264	920	298338,95	1211852,32
2265	921	298373,56	1211877,29
2266	922	298393,03	1211891,33
2267	144	298421,41	1211911,81
2268	145	298440,48	1211925,57
2269	154	298442,24	1211926,84
2270	153	298459,18	1211938,92
2271	152	298459,61	1211939,22
2272	155	298478,79	1211952,79
2273	162	298497,98	1211966,36
2274	163	298517,16	1211979,93
2275	168	298536,35	1211993,50
2276	169	298555,54	1212007,08
2277	174	298574,72	1212020,65
2278	175	298593,91	1212034,22
2279	180	298613,09	1212047,79
2280	181	298632,28	1212061,36

1	2	3	4
2281	187	298650,89	1212074,52
2282	324	298671,96	1212089,42
2283	325	298703,82	1212111,91
2284	326	298749,55	1212144,24
2285	372	298761,80	1212152,90
2286	371	298780,74	1212166,29
2287	366	298798,87	1212179,11
2288	365	298816,99	1212191,93
2289	360	298835,12	1212204,74
2290	359	298853,25	1212217,56
2291	352	298871,37	1212230,37
2292	351	298889,55	1212243,23
2293	535	298901,80	1212251,89
2294	528	298924,42	1212267,88
2295	527	298941,31	1212279,82
2296	523	298975,91	1212304,28
2297	517	298980,99	1212278,50
2298	518	298946,15	1212253,86
2299	923	298915,69	1212232,32
2300	413	298903,44	1212223,66
2301	408	298885,26	1212210,80
2302	407	298867,13	1212197,98
2303	402	298849,01	1212185,16
2304	401	298830,88	1212172,34
2305	396	298812,75	1212159,53
2306	395	298794,63	1212146,71
2307	390	298776,50	1212133,89
2308	389	298758,38	1212121,07
2309	384	298740,25	1212108,26
2310	383	298722,13	1212095,44
2311	376	298704,00	1212082,62
2312	375	298685,87	1212069,80
2313	924	298664,86	1212054,94
2314	141	298471,14	1211917,97
2315	142	298446,61	1211900,40
2316	143	298407,07	1211871,87
2317	925	298387,60	1211857,83
2318	926	298353,02	1211832,88
2319	927	298319,77	1211808,90
2320	928	298284,08	1211783,15
2321	929	298248,40	1211757,41
2322	930	298215,15	1211733,43
2323	931	298181,90	1211709,44
2324	932	298148,65	1211685,46



1	2	3	4
2325	933	298115,40	1211661,47
2326	934	298102,82	1211652,40
2327	3Y280		
2328	935	298141,29	1211599,27
2329	936	298153,87	1211608,34
2330	937	298187,12	1211632,32
2331	938	298220,37	1211656,31
2332	939	298253,62	1211680,30
2333	940	298286,88	1211704,28
2334	941	298322,56	1211730,02
2335	942	298358,25	1211755,76
2336	943	298391,50	1211779,75
2337	944	298425,98	1211804,62
2338	136	298445,45	1211818,67
2339	137	298458,57	1211828,12
2340	138	298474,14	1211839,75
2341	139	298509,10	1211864,47
2342	945	298702,83	1212001,44
2343	379	298723,83	1212016,29
2344	380	298741,95	1212029,11
2345	381	298760,08	1212041,93
2346	386	298778,20	1212054,74
2347	387	298796,33	1212067,56
2348	392	298814,45	1212080,38
2349	393	298832,58	1212093,20
2350	398	298850,71	1212106,02
2351	399	298868,83	1212118,83
2352	404	298886,96	1212131,65
2353	405	298905,08	1212144,47
2354	410	298923,21	1212157,29
2355	411	298941,41	1212170,17
2356	946	298953,66	1212178,83
2357	515	298959,37	1212182,87
2358	516	298994,87	1212207,98
2359	513	299000,38	1212179,97
2360	514	298968,73	1212157,59
2361	421	298956,48	1212148,94
2362	420	298925,71	1212127,18
2363	422	298908,73	1212115,18
2364	427	298891,74	1212103,17
2365	428	298874,76	1212091,16
2366	433	298857,77	1212079,15
2367	434	298840,79	1212067,15
2368	439	298823,81	1212055,14

1	2	3	4
2369	440	298806,82	1212043,13
2370	445	298789,84	1212031,12
2371	446	298772,85	1212019,11
2372	451	298755,87	1212007,11
2373	452	298738,89	1211995,10
2374	135	298717,89	1211980,26
2375	130	298700,72	1211968,12
2376	129	298683,55	1211955,97
2377	124	298666,37	1211943,83
2378	123	298649,20	1211931,69
2379	118	298632,02	1211919,54
2380	117	298614,85	1211907,40
2381	112	298597,68	1211895,26
2382	111	298580,50	1211883,11
2383	106	298563,33	1211870,97
2384	105	298546,15	1211858,83
2385	100	298528,98	1211846,68
2386	99	298511,81	1211834,54
2387	94	298494,63	1211822,40
2388	93	298477,54	1211810,32
2389	92	298460,28	1211798,11
2390	947	298441,19	1211783,54
2391	948	298406,75	1211758,69
2392	949	298373,49	1211734,71
2393	950	298337,80	1211708,96
2394	951	298302,13	1211683,22
2395	952	298268,87	1211659,24
2396	953	298169,12	1211587,27
2397	954	298156,55	1211578,20
2398	3У281		
2399	29	298446,37	1211703,97
2400	30	298480,72	1211728,74
2401	87	298499,81	1211743,32
2402	88	298516,70	1211755,26
2403	96	298533,79	1211767,34
2404	97	298550,97	1211779,48
2405	102	298568,14	1211791,63
2406	103	298585,31	1211803,77
2407	108	298602,49	1211815,91
2408	109	298619,66	1211828,06
2409	114	298636,84	1211840,20
2410	115	298654,01	1211852,34
2411	120	298671,18	1211864,49
2412	121	298688,36	1211876,63

1	2	3	4
2413	126	298705,53	1211888,77
2414	127	298722,71	1211900,92
2415	132	298739,88	1211913,06
2416	133	298757,06	1211925,20
2417	454	298777,99	1211940,00
2418	449	298794,97	1211952,01
2419	448	298811,96	1211964,02
2420	443	298828,94	1211976,03
2421	442	298845,92	1211988,04
2422	437	298862,91	1212000,04
2423	436	298879,89	1212012,05
2424	431	298896,88	1212024,06
2425	430	298913,86	1212036,07
2426	425	298930,84	1212048,07
2427	424	298947,83	1212060,08
2428	418	298964,81	1212072,09
2429	417	298978,25	1212081,59
2430	414	298995,48	1212093,77
2431	510	299007,83	1212102,51
2432	511	299025,48	1212114,98
2433	490	299043,91	1212098,53
2434	486	299012,72	1212076,49
2435	485	298983,10	1212055,56
2436	482	298958,48	1212038,16
2437	481	298939,94	1212025,06
2438	476	298920,59	1212011,38
2439	475	298902,13	1211998,34
2440	470	298883,75	1211985,36
2441	469	298865,38	1211972,37
2442	464	298847,00	1211959,39
2443	463	298828,63	1211946,40
2444	456	298810,25	1211933,42
2445	455	298791,88	1211920,43
2446	988	298770,97	1211905,64
2447	85	298534,75	1211738,64
2448	86	298512,29	1211722,75
2449	31	298492,64	1211708,85
2450	32	298487,11	1211704,38
2451	33	298479,98	1211698,61
2452	34	298464,10	1211687,16
2453	35	298435,31	1211666,39
2454	963	298398,00	1211639,48
2455	964	298361,50	1211613,15
2456	965	298325,80	1211587,40

1	2	3	4
2457	966	298290,93	1211562,24
2458	967	298256,87	1211537,66
2459	968	298222,81	1211513,09
2460	969	298210,25	1211504,03
2461	970	298196,16	1211523,48
2462	971	298208,74	1211532,56
2463	972	298241,99	1211556,55
2464	973	298275,24	1211580,53
2465	974	298308,50	1211604,52
2466	975	298341,75	1211628,50
2467	976	298377,43	1211654,24
2468	977	298413,12	1211679,99
2469	3У282		
2470	60	298265,68	1211453,90
2471	61	298307,77	1211484,47
2472	62	298500,51	1211623,32
2473	63	298522,70	1211639,31
2474	44	298535,56	1211648,29
2475	69	298555,23	1211662,02
2476	74	298760,88	1211805,62
2477	79	298814,99	1211843,38
2478	491	298836,12	1211858,13
2479	501	299028,63	1211992,46
2480	505	299047,49	1212005,62
2481	506	299073,73	1212023,93
2482	509	299095,91	1212039,42
2483	986	299103,90	1212044,99
2484	489	299091,22	1212056,30
2485	487	299025,39	1212009,55
2486	488	298995,62	1211988,41
2487	479	298975,91	1211974,41
2488	478	298956,59	1211960,69
2489	473	298938,16	1211947,60
2490	472	298919,81	1211934,58
2491	467	298901,47	1211921,55
2492	466	298883,12	1211908,52
2493	461	298864,78	1211895,49
2494	460	298846,43	1211882,47
2495	459	298828,09	1211869,44
2496	989	298807,10	1211854,54
2497	81	298571,73	1211687,38
2498	82	298548,81	1211671,10
2499	43	298529,24	1211657,20
2500	40	298510,48	1211643,89



1	2	3	4
2501	39	298498,51	1211635,39
2502	38	298491,52	1211628,76
2503	37	298472,52	1211614,99
2504	985	298435,27	1211588,00
2505	984	298398,81	1211561,58
2506	983	298363,19	1211535,76
2507	982	298328,37	1211510,53
2508	981	298294,37	1211485,89
2509	980	298260,36	1211461,24
2510	3У283		
2511	986	299103,90	1212044,99
2512	987	299130,81	1212020,97
2513	508	299123,05	1212015,19
2514	509	299095,91	1212039,42
2515	3У284		
2516	712	298021,15	1212563,55
2517	713	298018,98	1212564,21
2518	714	297961,49	1212538,13
2519	715	297958,06	1212536,99
2520	716	297930,39	1212530,66
2521	734	297945,89	1212509,25
2522	3У285		
2523	719	297789,87	1212498,10
2524	720	297788,31	1212499,13
2525	721	297646,05	1212467,40
2526	783	297646,74	1212394,87
2527	3У286		
2528	321	298661,36	1212268,58
2529	322	298720,37	1212185,38
2530	326	298749,55	1212144,24
2531	372	298761,80	1212152,90
2532	373	298743,29	1212178,99
2533	374	298724,78	1212205,09
2534	327	298710,90	1212224,67
2535	330	298692,25	1212250,95
2536	331	298673,61	1212277,24
2537	3У287		
2538	327	298710,90	1212224,67
2539	328	298731,33	1212239,12
2540	335	298749,21	1212251,76
2541	336	298767,09	1212264,41
2542	341	298784,97	1212277,06
2543	342	298802,85	1212289,70
2544	347	298820,73	1212302,35

<b>1</b>	<b>2</b>	<b>3</b>	<b>4</b>
2545	348	298838,61	1212315,00
2546	537	298850,85	1212323,66
2547	538	298868,98	1212336,48
2548	545	298887,11	1212349,29
2549	546	298905,23	1212362,11
2550	555	298923,54	1212375,07
2551	554	298957,28	1212398,94
2552	524	298962,37	1212373,09
2553	525	298928,40	1212349,07
2554	531	298903,46	1212331,43
2555	532	298884,11	1212317,75
2556	536	298864,76	1212304,07
2557	355	298852,51	1212295,41
2558	356	298834,35	1212282,57
2559	357	298816,23	1212269,75
2560	362	298798,10	1212256,93
2561	363	298779,98	1212244,12
2562	368	298761,85	1212231,30
2563	369	298743,72	1212218,48
2564	374	298724,78	1212205,09
2565	955	298941,32	1212375,84
2566	956	298940,88	1212378,15
2567	957	298938,59	1212377,72
2568	958	298939,01	1212375,41

## Ведомость чертежей

Лист	Наименование	Примечание
ПЗУ-1	Ведомость чертежей основного комплекта.	
ПЗУ-2	Чертеж межевания территории	
ПЗУ-3	Чертеж красных линий	

Согласовано

Взам. инв. №

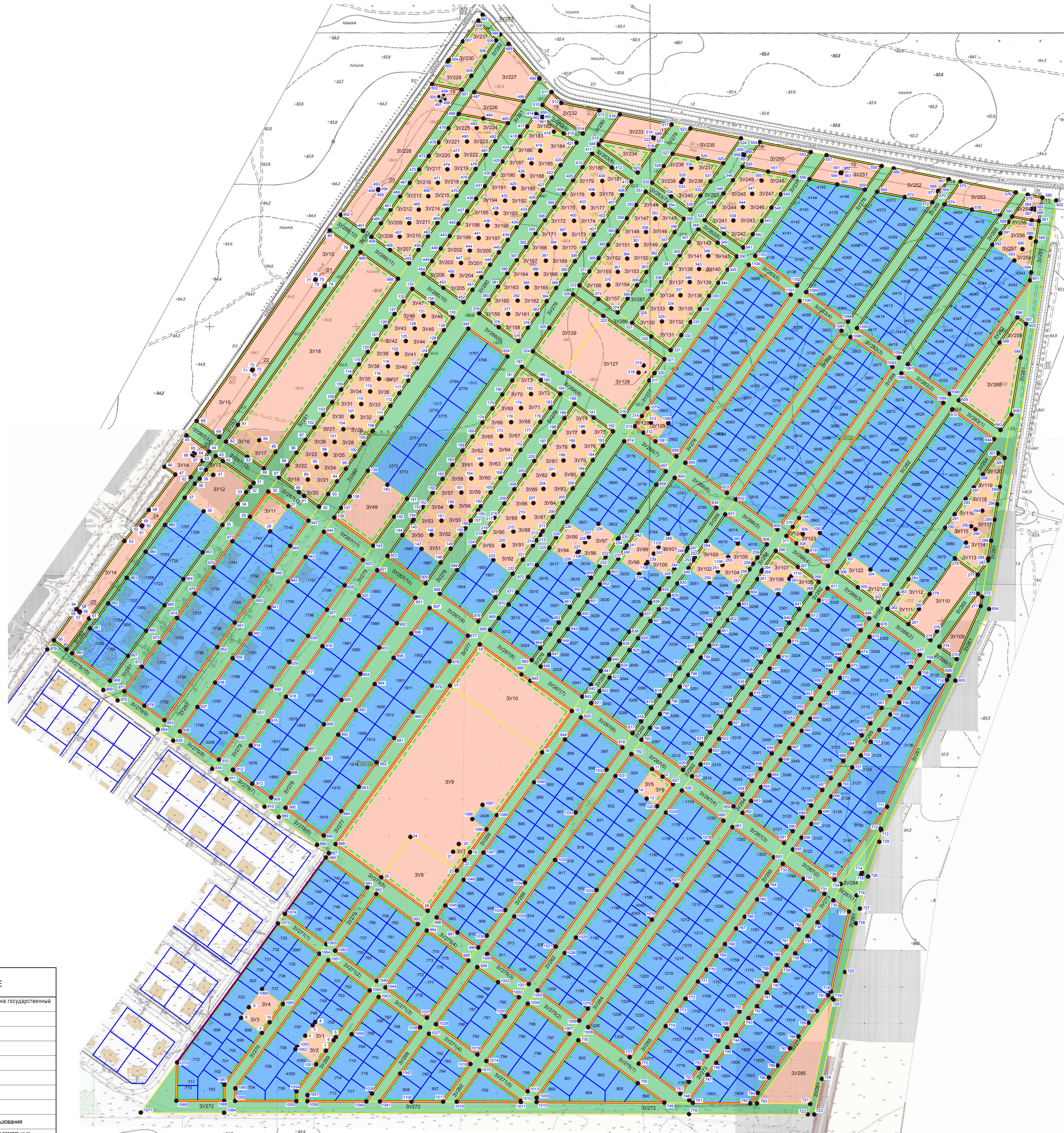
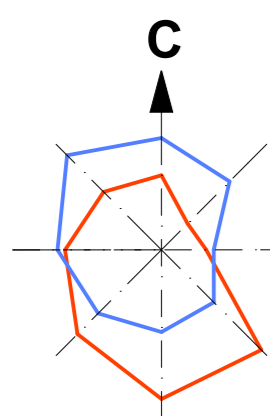
Подп. и дата

Инв. № подл.

							14-2020-ПЗУ					
							Проект межевания территории, ограниченной улицами Губернской, Армейской, Шарьинской, проездами Нейским, Антроповским, Апраксинским					
Изм.	Кол.	Лист	№ док	Подпись	Дата				Стадия	Лист	Листов	
Разраб.		Заречнова				Основная часть			П	1		
ГИП		Веселов										
ГАП		Королев										
Н. контр.		Смирнов				Ведомость чертежей основного комплекта			ООО "АС ПКБ "МОНОЛИТ" г. Кострома			



ЧЕРТЕЖ МЕЖЕВАНИЯ ТЕРРИТОРИИ



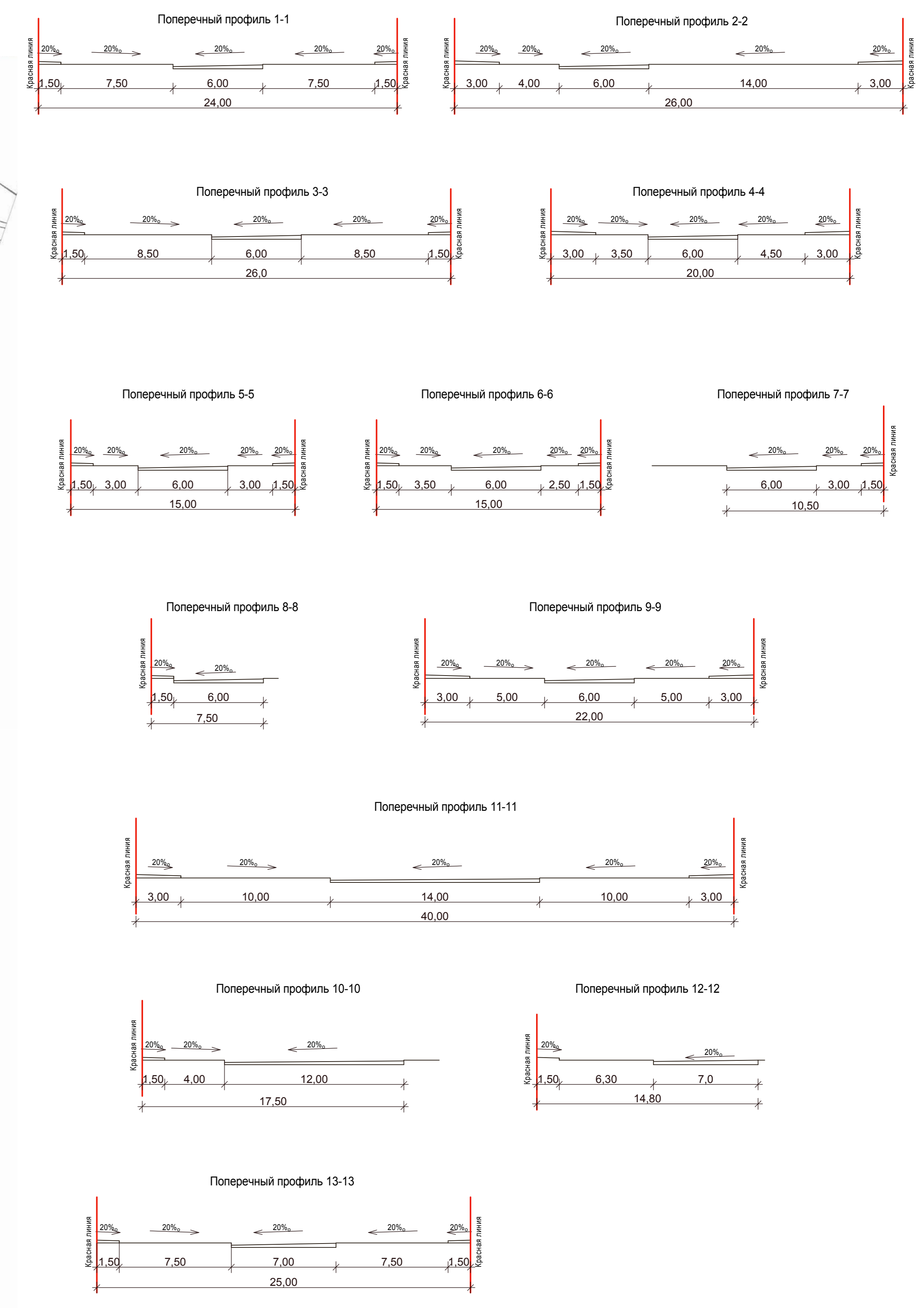
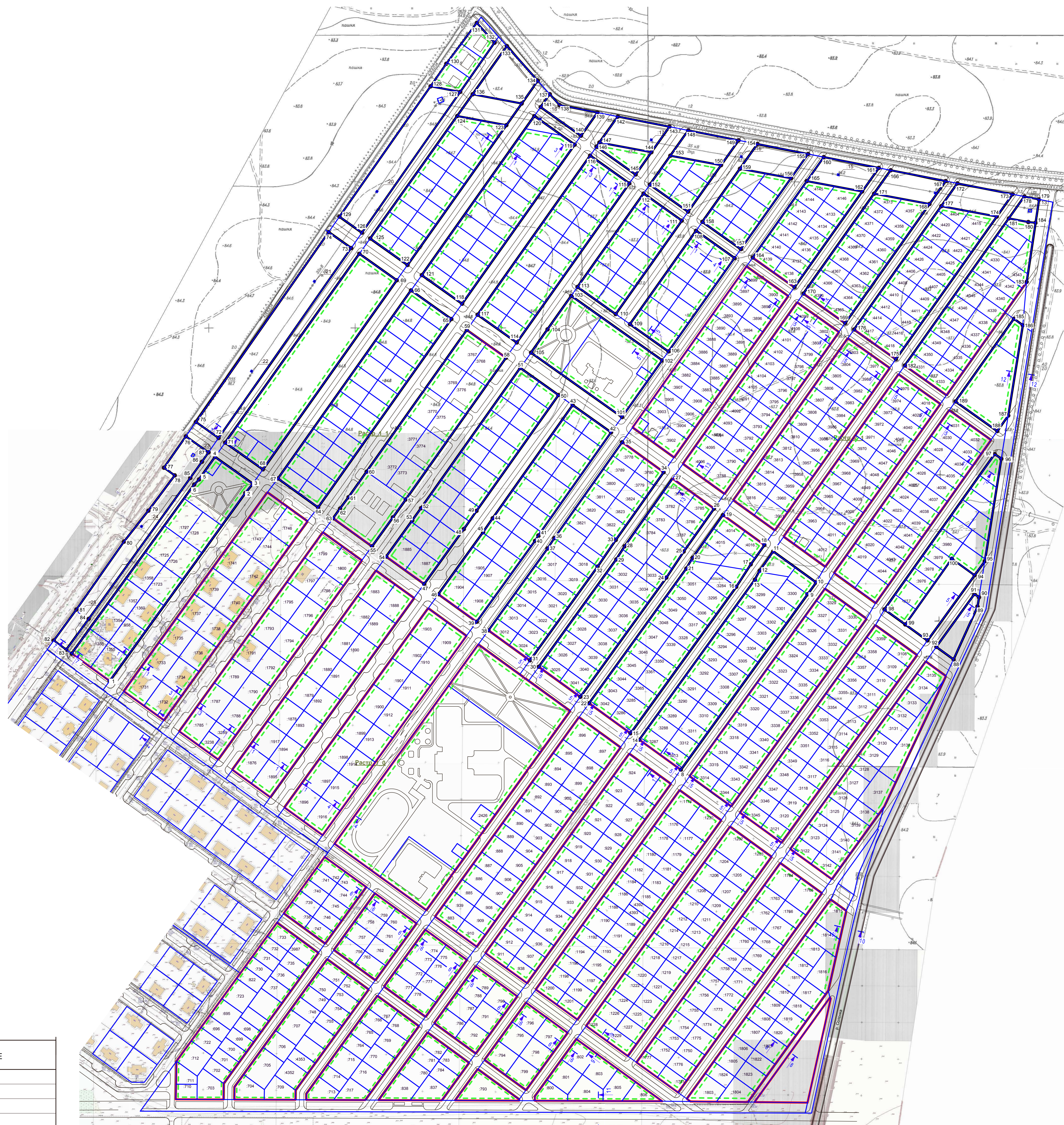
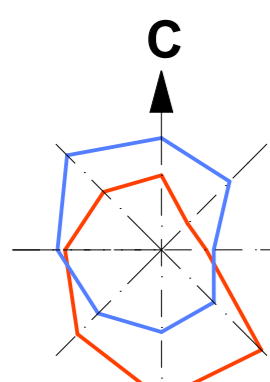
УСЛОВНЫЕ ОБОЗНАЧЕНИЯ

ОБОЗНАЧЕНИЕ	НАИМЕНОВАНИЕ
	Граница земельного участка, поставленного на государственный кадастровый учет
	Границы образуемых земельных участков
	Существующие красные линии
	Устанавливаемые красные линии
	Линии отступа от красных линий
	Кадастровый номер земельного участка
	Существующие земельные участки
	Образуемые земельные участки
	Образуемые земельные участки общего пользования
	Обозначение характерных точек образуемых земельных участков
	Условный номер образуемого земельного участка

				14-2020-ПЗУ					
				Проект межевания территории, ограниченной улицами Губернской, Армейской, Шарынской, проездами Неиским, Антроповским, Авраамским					
Изм.	Кол.	Лист	Начр.	Подпись	Дата				
Разраб.		Заренкова				Основная часть	Страница	Лист	Листов
ГАП		Веселова					1	2	
ГАП		Королев							
Н. контр.	Смирнов					Чертеж межевания территории. М 1:2000	ООО "АС ПКБ "МОНОЛИТ" г. Кострома		



ЧЕРТЕЖ КРАСНЫХ ЛИНИЙ



УСЛОВНЫЕ ОБОЗНАЧЕНИЯ

ОБОЗНАЧЕНИЕ	НАИМЕНОВАНИЕ
	Границы земельных участков
	Существующие красные линии
	Устанавливаемые красные линии
	Линии отступа от красных линий
1800	Кадастровый номер земельного участка
	Обозначение характерных точек красных линий

		14-2020-ПЗУ		Проект межевания территории, ограниченной улицами Губернской, Армейской, Шарынской, проездами Нейским, Антроповским, Адраскиным		
Дом	Коп	Лист	Масштаб	Подпись	Дата	
Разраб.	Заревиса					
ГИП	Веселов					
ГАП	Королев					
Основная часть				Страница	Лист	Листов
				п	3	
Чертеж красных линий. М 1:2000				ООО "АС ПКБ "МОНОЛИТ" г. Кострома		




ОБЩЕСТВО С ОГРАНИЧЕННОЙ ОТВЕТСТВЕННОСТЬЮ

«АС ПКБ «Монолит»

156019, г. Кострома, ул. Локомотивная, д. 2э, тел: (4942) 50-41-1; e-mail: 504110@mail.ru

Ассоциация Экспертно-аналитический центр проектировщиков

"Проектный портал". Регистрационный номер в реестре СРО П-019-4427000761



Заказчик: ООО «ИСТОК»

**Проект межевания территории, ограниченной улицами Губернской, Армейской, Шарьинской,  
проездами Нейским, Антроповским, Апраксинским**

## **ПРОЕКТНАЯ ДОКУМЕНТАЦИЯ**

**Том 2**

**«Материалы по обоснованию проекта межевания территории. Чертежи»**

**Шифр 14-2020-ПЗУ**

**Проект планировки территории, ограниченной улицами Губернской, Армейской, Шарьинской,  
проездами Нейским, Антроповским, Апраксинским**

## **ПРОЕКТНАЯ ДОКУМЕНТАЦИЯ**

**Том 2**

**«Материалы по обоснованию проекта межевания территории. Чертежи»**

**Шифр 14-2020-ПЗУ**

**Генеральный директор**

**А. Б. Королев**

**Главный инженер проекта**

**О. В. Веселов**

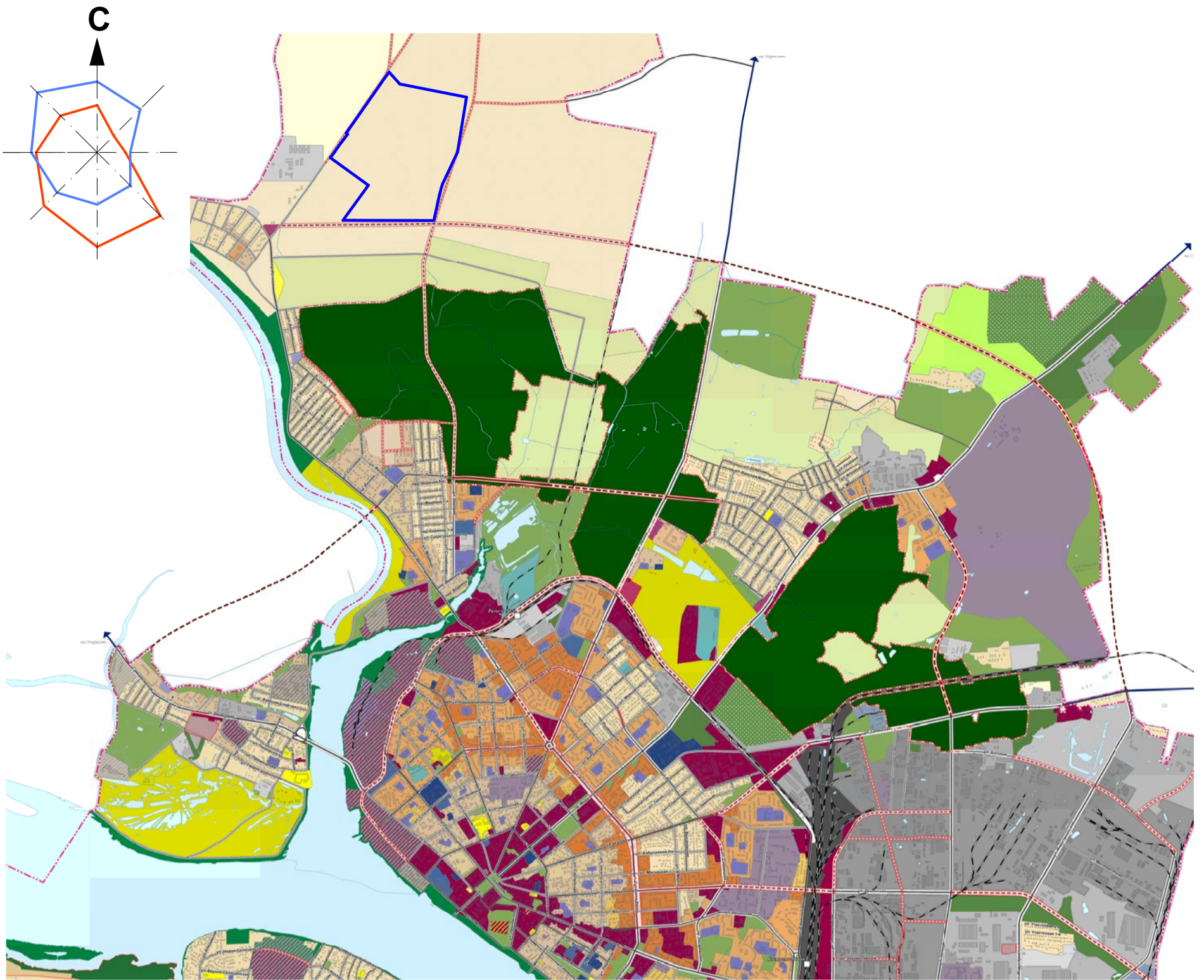
## Ведомость чертежей

Лист	Наименование	Примечание
ПЗУ-1	Ведомость чертежей основного комплекта.	
ПЗУ-2	Карта (фрагмент карты) планировочной структуры территории города Костромы с отображением границ элементов планировочной структуры.	
ПЗУ-3	Схема границ территорий объектов культурного наследия	
ПЗУ-4	Схема фактического использования территории	
ПЗУ-5	Схема границ зон с особыми условиями использования территории	
ПЗУ-6	Ведомость существующих земельных участков	

Согласовано

Взам. инв. №									
Подп. и дата									
	14-2020-ПЗУ								
Инв. № подл.	Проект межевания территории, ограниченной улицами Губернской, Армейской, Шарьинской, проездами Нейским, Антроповским, Апраксинским								
	Изм.	Кол.	Лист	№ док	Подпись	Дата			
	Разраб.	Заречнова				Материалы по обоснованию проекта межевания территории	Стадия	Лист	Листов
	ГИП	Веселов					П	1	
	ГАП	Королев				Ведомость чертежей основного комплекта	ООО "АС ПКБ "МОНОЛИТ" г. Кострома		
Н. контр.	Смирнов								





### УСЛОВНЫЕ ОБОЗНАЧЕНИЯ

#### Границы

- элемент планировочной структуры
- городского округа город Кострома
- населённого пункта город Кострома
- земель лесного фонда

#### Функциональные зоны:

##### Жилые зоны:

- зона малоэтажной, индивидуальной жилой застройки (1-3 эт.)
- зона малоэтажной жилой застройки (2-4 эт.)
- зона среднеэтажной жилой застройки (3-5 эт.)
- зона многоэтажной жилой застройки (6-12 эт.)
- зона смешанной жилой застройки
- зона объектов дошкольного, начального и среднего общего образования

##### Общественно-деловые зоны:

- многофункциональная зона
- зона размещения объектов среднего профессионального и высшего образования
- зона размещения объектов здравоохранения
- зона размещения объектов физической культуры и массового спорта
- зона размещения культовых зданий

##### Производственные зоны:

- промышленные и коммунально-складские зоны размещения объектов I класса опасности
- промышленные и коммунально-складские зоны размещения объектов II, III класса опасности
- промышленные и коммунально-складские зоны размещения объектов IV, V класса опасности
- промышленные и коммунально-складские зоны размещения объектов V класса опасности

##### Зоны инженерной и транспортной инфраструктуры:

- зона объектов инженерной инфраструктуры
- зона объектов транспортной инфраструктуры
- зона объектов железнодорожного транспорта

#### Природно-рекреационные зоны:

- зона особо охраняемых природных территорий
- зона зеленых насаждений общего пользования
- зона набережных
- реки, водохранилища, озера, пруды

#### Зоны сельскохозяйственного использования:

- зона сельскохозяйственных угодий
- зона коллективных садов
- зона декоративного растениеводства и плодопитомников

#### Зоны специального назначения:

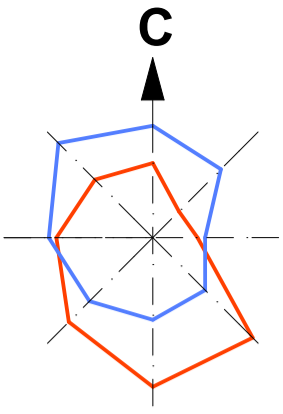
- спецтерритории
- зона кладбищ
- зеленые насаждения специального назначения

#### Зоны градостроительных преобразований:

- в индивидуальную жилую зону
- в малоэтажную жилую зону
- в многоэтажную жилую зону
- в общественно-деловые зоны
- в рекреационные зоны
- в зоны размещения культовых зданий

						14-2020-ПЗУ			
						Проект межевания территории, ограниченной улицами Губернской, Армейской, Шарьинской, проездами Нейским, Антроповским, Апраксинским			
Изм.	Кол.	Лист	№ док	Подпись	Дата				
Разраб.		Заречнова				Материалы по обоснованию проекта межевания территории	Стадия	Лист	Листов
ГИП		Веселов					П	2	
ГАП		Королев							
Н. контр.		Смирнов				Карта (фрагмент карты) планировочной структуры территории города Костромы с отображением границ элементов планировочной структуры	ООО "АС ПКБ "МОНОЛИТ" г. Кострома		



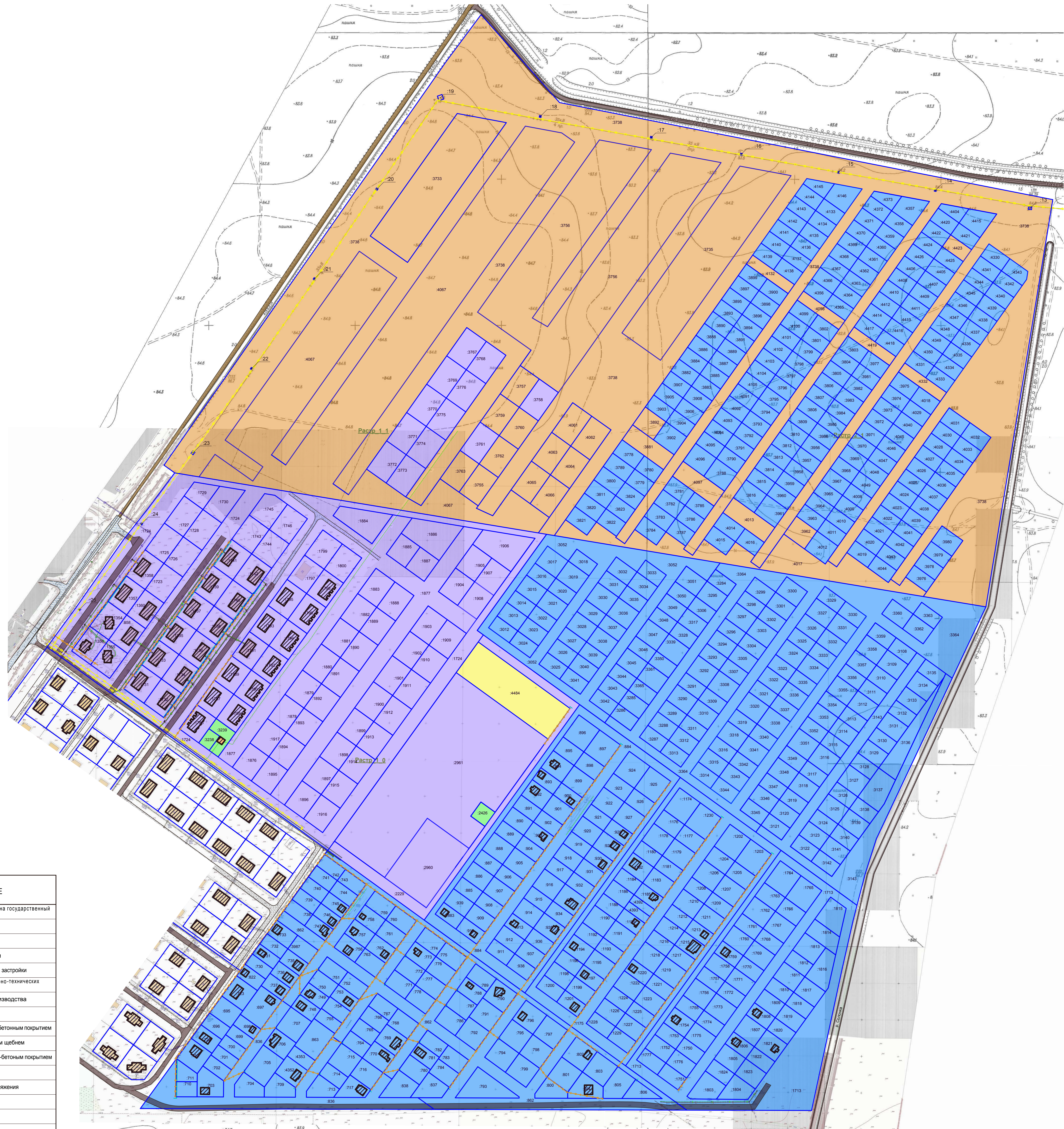
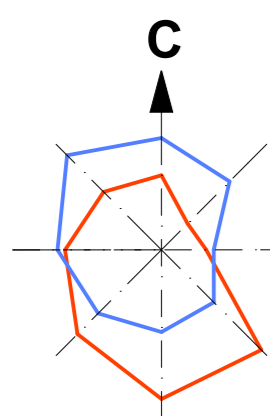


- УСЛОВНЫЕ ОБОЗНАЧЕНИЯ**
- Границы зон охраны**
- Граница историко-культурной заповедной территории
  - Граница зон охраны памятников истории и культуры
  - Граница зоны охраны археологического культурного слоя
- Режимы содержания зон охраны**
- I. Реставрация — проведение комплексных мероприятий, направленных на долговременное сохранение памятников, нейтрализацию искажений, выявление важнейших градостроительных характеристик объектов
  - II. Регенерация — реставрация и консервация памятников, сохранение и восстановление традиционных характеристик ценной градостроительной среды с допустимым использованием методов компенсации иного строительства
  - III. Реновация — обновление сложившейся градостроительной среды в целях поддержания и восстановления традиционных характеристик городского ландшафта и оптимизации условий восприятия ансамбля исторической части по следующим направлениям:
    - IIIa. — преобразование ландшафтно-пространственной структуры в целях поддержания и восстановления традиционных характеристик городского ландшафта;
    - IIIб. — обновление и преобразование объемно-планировочной структуры на основе исторических характеристик;
    - IIIв. — активное обновление и преобразование объемно-планировочной структуры со сносом (в перспективе) диссонирующих объектов, восстановлением исторического масштаба застройки;
    - IIIг. — ограниченное преобразование с учетом основополагающей роли исторического градостроительного комплекса
- Другие обозначения**
- I. — Городище раннего железного века; II. — 1-й костромской кремль (1-я пол. XIII в.); IIIa. — 2-й костромской кремль (Старый город, 1416 г.); IIIб. — Новый город (1619 г.)
  - Памятники архитектуры и истории
  - Памятники истории и заповедия
  - Памятники искусства

						14-2020-ПЗУ			
						Проект межевания территории, ограниченной улицами Губернской, Армейской, Шарьинской, проездами Нейским, Антроповским, Апраксинским			
Изм.	Кол.	Лист	№док	Подпись	Дата	Материалы по обоснованию проекта межевания территории	Стадия	Лист	Листов
Разраб.		Заречнова					П	3	
ГИП		Веселов							
ГАП		Королев							
Н. контр.		Смирнов				Схема границ территорий объектов культурного наследия	ООО "АС ПКБ "МОНОЛИТ" г. Кострома		



СХЕМА ФАКТИЧЕСКОГО ИСПОЛЬЗОВАНИЯ ТЕРРИТОРИИ



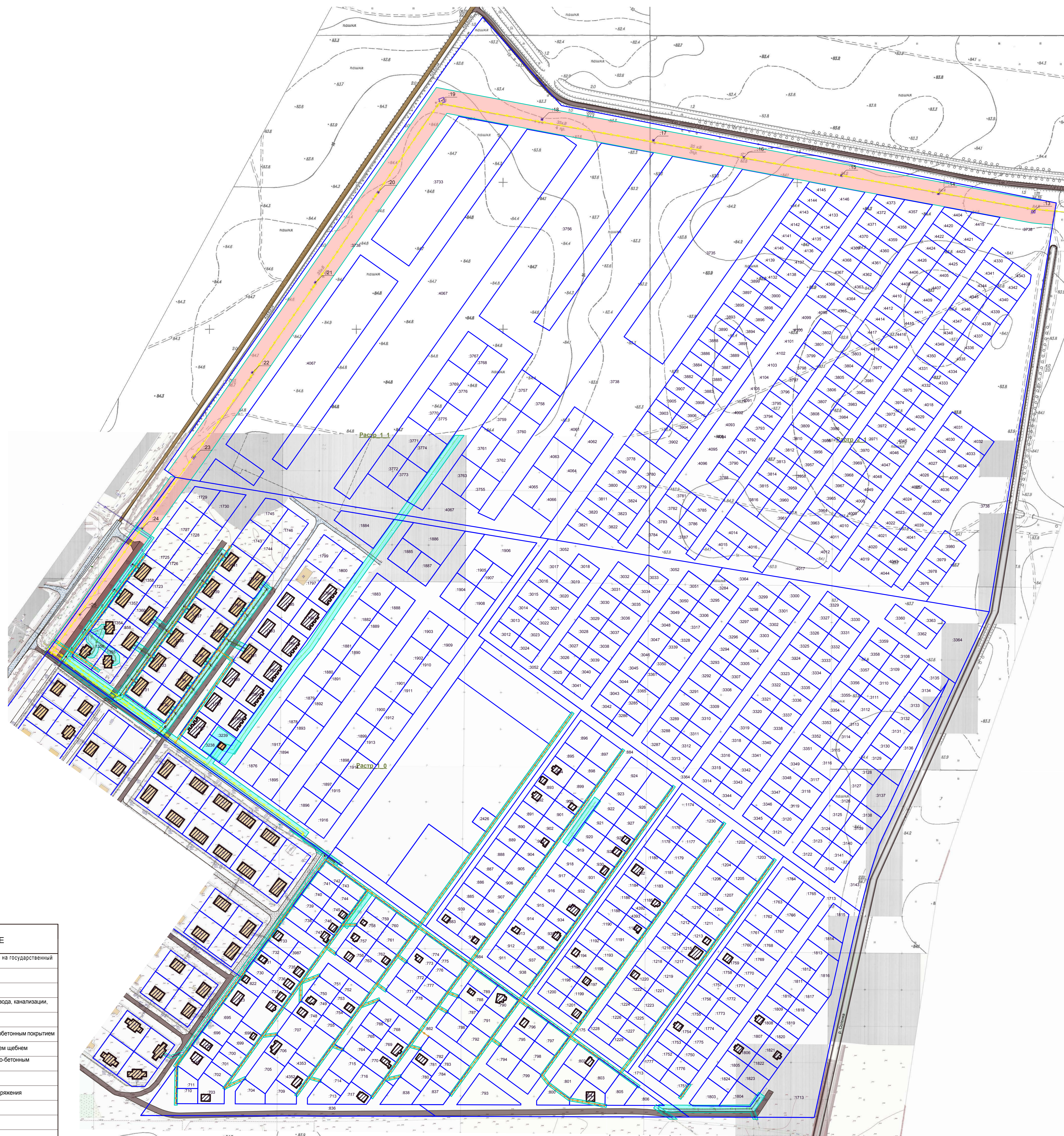
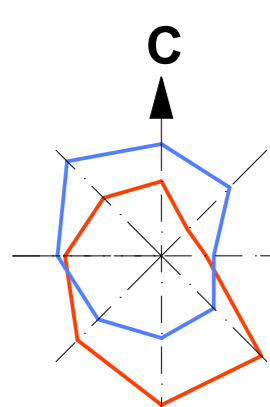
УСЛОВНЫЕ ОБОЗНАЧЕНИЯ

ОБОЗНАЧЕНИЕ	НАИМЕНОВАНИЕ
	граница земельного участка, поставленного на государственный кадастровый учет
	кадастровый номер земельного участка
	существующие здания
	участки размещения малоэтажной застройки
	участки размещения индивидуальной жилой застройки
	участки обустройства и содержания инженерно-технических сооружений и заграждений
	участки для сельскохозяйственного производства
	участки общего пользования
	существующие дороги, проезды с асфальтобетонным покрытием
	существующие дороги, проезды с покрытием щебнем
	существующие дороги, проезды с цементно-бетонным покрытием
	существующая ЛЭП 35кВ
	существующая воздушная ЛЭП низкого напряжения
	существующая канализация
	существующий водопровод
	существующая ливневая канализация
	существующая тепловая сеть

				14-2020-ПЗУ				
				Проект межевания территории, ограниченной улицами Губернской, Армейской, Шарынской, проездами Неиским, Антроповским, Адраскиным				
Изм.	Коп.	Лист	Начр.	Подпись	Дата			
Разраб.	Заренкова					Материалы по обоснованию проекта межевания территории	Страниц	
ГВП	Веселова						Лист	
ГАП	Королев						Листов	
						4		
						4		
Н. контр.	Смирнов					Схема фактического использования территории. М 1:2000	ООО "АС ПКБ "МОНОЛИТ" г. Кострома	



СХЕМА ГРАНИЦ ЗОН С ОСОБЫМИ УСЛОВИЯМИ ИСПОЛЬЗОВАНИЯ ТЕРРИТОРИИ  
(СУЩЕСТВУЮЩЕЕ ПОЛОЖЕНИЕ)



УСЛОВНЫЕ ОБОЗНАЧЕНИЯ

ОБОЗНАЧЕНИЕ	НАИМЕНОВАНИЕ
	Граница земельного участка, поставленного на государственный кадастровый учет
	Кадастровый номер земельного участка
	Существующие здания
	Охранная зона инженерных сетей (водопровода, канализации, тепловой сети, ливневой канализации)
	Охранная зона ЛЭП
	Существующие дороги, проезды с асфальтобетонным покрытием
	Существующие дороги, проезды с покрытием щебнем
	Существующие дороги, проезды, с цементно-бетонным покрытием
	Существующая ЛЭП 35кВ
	Существующая воздушная ЛЭП низкого напряжения
	Существующая канализация
	Существующий водопровод
	Существующая ливневая канализация
	Существующая тепловая сеть

				14-2020-ПЗУ					
				Проект межевания территории, ограниченной улицами Губернской, Армейской, Шарынской, проездами Нейским, Антроповским, Авраамовским					
Изм.	Кол.	Лист	Масштаб	Подпись	Дата				
Разраб.	Зарецкая								
ГВП	Веселов								
ГАП	Королев								
				Материалы по обоснованию проекта межевания территории			Страницы	Лист	Листов
							11	5	
				Схема границ зон с особыми условиями использования территории (существующее положение), М 1:2000			ООО "АС ПКБ "МОНОЛИТ" г. Кострома		
Н. контр.	Смирнов								



№ земельного участка	Адрес	Категория земель	Форма собственности	Площадь, м <sup>2</sup>	Разрешенное использование	По документу
44:27:030101:704	Костромская область, р-н Костромской, г.Кострома, примерно в 2 км по направлению на северо-восток от ориентира п.Волжский	Земли населенных пунктов	-	1000	Для индивидуальной жилой застройки	одноквартирные (индивидуальные) жилые дома
44:27:030101:705	Костромская обл., г. Кострома, Нерехтский проезд, д.2	Земли населенных пунктов	-	1600	-	одноквартирные (индивидуальные) жилые дома
44:27:030101:706	Костромская обл., г. Кострома, Нерехтский проезд, 4	Земли населенных пунктов	-	1000	Для индивидуальной жилой застройки	одноквартирные (индивидуальные) жилые дома
44:27:030101:707	Костромская область, р-н Костромской, г.Кострома, примерно в 2 км по направлению на северо-восток от ориентира п.Волжский	Земли населенных пунктов	-	1256	Для индивидуальной жилой застройки	одноквартирные (индивидуальные) жилые дома
44:27:030101:709	Костромская область, р-н Костромской, г.Кострома, примерно в 2 км по направлению на северо-восток от ориентира п.Волжский	Земли населенных пунктов	-	1000	Для индивидуальной жилой застройки	-
44:27:030101:710	Костромская область, р-н Костромской, г.Кострома, примерно в 2 км по направлению на северо-восток от ориентира п.Волжский	Земли населенных пунктов	-	600	Для индивидуальной жилой застройки	одноквартирные (индивидуальные) жилые дома
44:27:030101:711	Костромская область, р-н Костромской, г.Кострома, примерно в 2 км по направлению на северо-восток от ориентира п.Волжский	Земли населенных пунктов	-	611	Для индивидуальной жилой застройки	одноквартирные (индивидуальные) жилые дома
44:27:030101:712	Костромская область, р-н Костромской, г.Кострома, примерно в 2 км по направлению на северо-восток от ориентира п.Волжский	Земли населенных пунктов	-	1200	Для малоэтажной застройки	малоэтажная жилая застройка
44:27:030101:713	Костромская область, р-н Костромской, г.Кострома, примерно в 2 км по направлению на северо-восток от ориентира п.Волжский	Земли населенных пунктов	-	900	Для индивидуальной жилой застройки	-
44:27:030101:714	Костромская область, р-н Костромской, г.Кострома, примерно в 2 км по направлению на северо-восток от ориентира п.Волжский	Земли населенных пунктов	-	700	Для индивидуальной жилой застройки	одноквартирные (индивидуальные) жилые дома
44:27:030101:715	Костромская область, г Кострома, проезд Судиславский, 4	Земли населенных пунктов	-	1147	Для индивидуальной жилой застройки	одноквартирные (индивидуальные) жилые дома
44:27:030101:716	Костромская область, р-н Костромской, г.Кострома, примерно в 2 км по направлению на северо-восток от ориентира п.Волжский	Земли населенных пунктов	-	1000	Для индивидуальной жилой застройки	-

						14-2020-ПЗУ		
						Проект межевания территории, ограниченной улицами Губернской, Армейской, Шарьинской, проездами Нейским, Антроповским, Апраксинским		
Изм.	Кол.	Лист	Недок	Подпись	Дата			
Разраб.		Заречнова				Материалы по обоснованию проекта межевания территории		
ГИП		Веселов						
ГАП		Королев				Стадия	Лист	Листов
						П	6	
Н. контр.		Смирнов				Ведомость существующих земельных участков		ООО " АС ПКБ "МОНОЛИТ" г. Кострома

№ земельного участка	Адрес	Категория земель	Форма собственности	Площадь, м <sup>2</sup>	Разрешенное использование	По документу
44:27:030101:717	Костромская обл., г. Кострома, ул. Шарьинская, 39	Земли населенных пунктов	-	898	Для индивидуальной жилой застройки	одноквартирные (индивидуальные) жилые дома
44:27:030101:722	Костромская область, р-н Костромской, г Кострома, проезд Нейский, д 6	Земли населенных пунктов	-	804	Для индивидуальной жилой застройки	-
44:27:030101:723	Костромская обл., г. Кострома, Нейский проезд, 12	Земли населенных пунктов	-	1200	-	одноквартирные (индивидуальные) жилые дома
44:27:030101:730	Костромская область, р-н Костромской, г.Кострома, примерно в 2 км по направлению на северо-восток от ориентира п.Волжский	Земли населенных пунктов	-	600	Для индивидуальной жилой застройки	одноквартирные (индивидуальные) жилые дома
44:27:030101:731	Костромская обл., г. Кострома, Нейский проезд, 18	Земли населенных пунктов	-	600	Для индивидуальной жилой застройки	одноквартирные (индивидуальные) жилые дома
44:27:030101:732	Костромская область, р-н Костромской, г.Кострома, примерно в 2 км по направлению на северо-восток от ориентира п.Волжский	Земли населенных пунктов	-	600	Для индивидуальной жилой застройки	одноквартирные (индивидуальные) жилые дома
44:27:030101:733	Костромская область, р-н Костромской, г.Кострома, примерно в 2 км по направлению на северо-восток от ориентира п.Волжский	Земли населенных пунктов	-	800	Для индивидуальной жилой застройки	одноквартирные (индивидуальные) жилые дома
44:27:030101:735	Костромская область, р-н Костромской, г Кострома, проезд Нерехтский, д 17	Земли населенных пунктов	-	724	Для индивидуальной жилой застройки	-
44:27:030101:736	Костромская область, г Кострома, проезд Нерехтский, д 15	Земли населенных пунктов	-	725	Для индивидуальной жилой застройки	-
44:27:030101:737	Костромская область, р-н Костромской, г.Кострома, примерно в 2 км по направлению на северо-восток от ориентира п.Волжский	Земли населенных пунктов	-	722	Для индивидуальной жилой застройки	одноквартирные (индивидуальные) жилые дома
44:27:030101:738	Костромская обл., г. Кострома, Кологривский проезд, д.11	Земли населенных пунктов	-	668	Для объектов жилой застройки	одноквартирные (индивидуальные) жилые дома
44:27:030101:739	Костромская область, г Кострома, проезд Нейский, 22	Земли населенных пунктов	-	669	Для индивидуальной жилой застройки	-
44:27:030101:740	Костромская обл., г. Кострома, Нейский проезд, 24	Земли населенных пунктов	-	669	Для объектов жилой застройки	одноквартирные (индивидуальные) жилые дома
44:27:030101:741	Костромская область, р-н Костромской, г Кострома, проезд Нейский, уч 26	Земли населенных пунктов	-	667	Для индивидуальной жилой застройки	одноквартирные (индивидуальные) жилые дома
44:27:030101:742	Костромская область, р-н Костромской, г.Кострома, примерно в 2 км по направлению на северо-восток от ориентира п.Волжский	Земли населенных пунктов	-	661	Для индивидуальной жилой застройки	одноквартирные (индивидуальные) жилые дома



№ земельного участка	Адрес	Категория земель	Форма собственности	Площадь, м <sup>2</sup>	Разрешенное использование	По документу
44:27:030101:743	Костромская область, р-н Костромской, г Кострома, п Волжский, примерно в 2 км по направлению на северо-восток от ориентира п. Волжский	Земли населенных пунктов	-	665	Для индивидуальной жилой застройки	одноквартирные (индивидуальные) жилые дома
44:27:030101:744	Костромская область, г Кострома, проезд Нерехтский, 23	Земли населенных пунктов	-	667	Для индивидуальной жилой застройки	одноквартирные (индивидуальные) жилые дома
44:27:030101:745	Костромская область, р-н Костромской, г Кострома, п Волжский, примерно в 2 км по направлению на северо-восток от ориентира п. Волжский	Земли населенных пунктов	-	669	-	одноквартирные (индивидуальные) жилые дома
44:27:030101:746	Костромская область, р-н Костромской, г Кострома, п Волжский, примерно в 2 км по направлению на северо-восток от ориентира п. Волжский	Земли населенных пунктов	-	669	Для индивидуальной жилой застройки	-
44:27:030101:747	Костромская область, г Кострома, проезд Кологривский, 13	Земли населенных пунктов	-	669	Для индивидуальной жилой застройки	-
44:27:030101:748	Костромская область, г Кострома, проезд Нерехтский, 8	Земли населенных пунктов	-	734	Для размещения объектов, характерных для населенных пунктов	-
44:27:030101:749	Костромская область, г. Кострома, проезд Нерехтский, 10	Земли населенных пунктов	-	700	Для индивидуальной жилой застройки	одноквартирные (индивидуальные) жилые дома
44:27:030101:750	Костромская область, р-н Костромской, г Кострома, п Волжский, примерно в 2 км по направлению на северо-восток от ориентира п. Волжский	Земли населенных пунктов	-	762	Для индивидуальной жилой застройки	одноквартирные (индивидуальные) жилые дома
44:27:030101:751	Костромская область, р-н Костромской, г Кострома, п Волжский, примерно в 2 км по направлению на северо-восток от ориентира п. Волжский	Земли населенных пунктов	-	758	Для индивидуальной жилой застройки	-
44:27:030101:752	Костромская область, р-н Костромской, г Кострома, п Волжский, примерно в 2 км по направлению на северо-восток от ориентира п. Волжский	Земли населенных пунктов	-	756	Для индивидуальной жилой застройки	-
44:27:030101:753	Костромская область, г Кострома, проезд Судиславский, 9	Земли населенных пунктов	-	700	Для индивидуальной жилой застройки	-
44:27:030101:754	Костромская область, р-н Костромской, г Кострома, п Волжский, примерно в 2 км по направлению на северо-восток от ориентира п. Волжский	Земли населенных пунктов	-	698	Для индивидуальной жилой застройки	одноквартирные (индивидуальные) жилые дома
44:27:030101:755	Костромская обл., г. Кострома, Судиславский проезд., 5	Земли населенных пунктов	-	600	Для индивидуальной жилой застройки	одноквартирные (индивидуальные) жилые дома

№ земельного участка	Адрес	Категория земель	Форма собственности	Площадь, м <sup>2</sup>	Разрешенное использование	По документу
44:27:030101:756	Костромская область, р-н Костромской, г Кострома, п Волжский, примерно в 2 км по направлению на северо-восток от ориентира п. Волжский	Земли населенных пунктов	-	840	Для индивидуальной жилой застройки	одноквартирные (индивидуальные) жилые дома
44:27:030101:757	Костромская область, р-н Костромской, г Кострома, проезд Нерехтский, уч 14	Земли населенных пунктов	-	840	Для индивидуальной жилой застройки	одноквартирные (индивидуальные) жилые дома
44:27:030101:758	Костромская область, р-н Костромской, г Кострома, п Волжский, примерно в 2 км по направлению на северо-восток от ориентира п. Волжский	Земли населенных пунктов	-	840	Для индивидуальной жилой застройки	-
44:27:030101:759	Костромская область, р-н Костромской, г Кострома, п Волжский, примерно в 2 км по направлению на северо-восток от ориентира п. Волжский	Земли населенных пунктов	-	824	Для индивидуальной жилой застройки	-
44:27:030101:760	Костромская область, р-н Костромской, г Кострома, п Волжский, примерно в 2 км по направлению на северо-восток от ориентира п. Волжский	Земли населенных пунктов	-	829	Для индивидуальной жилой застройки	одноквартирные (индивидуальные) жилые дома
44:27:030101:761	Костромская область, г Кострома, проезд Судиславский, 13	Земли населенных пунктов	-	840	Для индивидуальной жилой застройки	-
44:27:030101:762	Костромская область, г Кострома, проезд Судиславский, 11	Земли населенных пунктов	-	840	Для индивидуальной жилой застройки	-
44:27:030101:763	Костромская область, р-н Костромской, г Кострома, п Волжский, примерно в 2 км по направлению на северо-восток от ориентира п. Волжский	Земли населенных пунктов	-	840	Для индивидуальной жилой застройки	одноквартирные (индивидуальные) жилые дома
44:27:030101:764	Костромская область, г Кострома, проезд Судиславский, 6	Земли населенных пунктов	-	728	Для индивидуальной жилой застройки	-
44:27:030101:765	Костромская область, г Кострома, проезд Судиславский, 8	Земли населенных пунктов	-	733	Для индивидуальной жилой застройки	одноквартирные (индивидуальные) жилые дома
44:27:030101:766	Костромская область, г Кострома, проезд Судиславский, 10	Земли населенных пунктов	-	733	Для индивидуальной жилой застройки	одноквартирные (индивидуальные) жилые дома
44:27:030101:767	Костромская область, р-н Костромской, г Кострома, п Волжский, примерно в 2 км по направлению на северо-восток от ориентира п. Волжский	Земли населенных пунктов	-	733	Для индивидуальной жилой застройки	-
44:27:030101:768	Костромская область, р-н Костромской, г Кострома, п Волжский, примерно в 2 км по направлению на северо-восток от ориентира п. Волжский	Земли населенных пунктов	-	914	Для индивидуальной жилой застройки	одноквартирные (индивидуальные) жилые дома

№ земельного участка	Адрес	Категория земель	Форма собственности	Площадь, м <sup>2</sup>	Разрешенное использование	По документу
44:27:030101:769	Костромская область, р-н Костромской, г Кострома, п Волжский, примерно в 2 км по направлению на северо-восток от ориентира п. Волжский	Земли населенных пунктов	-	1000	Для индивидуальной жилой застройки	одноквартирные (индивидуальные) жилые дома
44:27:030101:770	Российская Федерация, Костромская область, городской округ город Кострома, город Кострома, Межевской проезд, 3	Земли населенных пунктов	-	1000	Для индивидуальной жилой застройки	одноквартирные (индивидуальные) жилые дома
44:27:030101:771	Костромская область, г Кострома, проезд Кологривский, 19	Земли населенных пунктов	-	840	Для индивидуальной жилой застройки	одноквартирные (индивидуальные) жилые дома
44:27:030101:772	Костромская область, г Кострома, проезд Судиславский, 12	Земли населенных пунктов	-	840	Для индивидуальной жилой застройки	одноквартирные (индивидуальные) жилые дома
44:27:030101:773	Костромская область, р-н Костромской, г Кострома, п Волжский, примерно в 2 км по направлению на северо-восток от ориентира п. Волжский	Земли населенных пунктов	-	840	Для индивидуальной жилой застройки	одноквартирные (индивидуальные) жилые дома
44:27:030101:774	Костромская область, р-н Костромской, г Кострома, п Волжский, примерно в 2 км по направлению на северо-восток от ориентира п. Волжский	Земли населенных пунктов	-	836	Для индивидуальной жилой застройки	одноквартирные (индивидуальные) жилые дома
44:27:030101:775	Костромская область, р-н Костромской, г Кострома, п Волжский, примерно в 2 км по направлению на северо-восток от ориентира п. Волжский	Земли населенных пунктов	-	841	Для индивидуальной жилой застройки	одноквартирные (индивидуальные) жилые дома
44:27:030101:776	Костромская область, р-н Костромской, г Кострома, п Волжский, примерно в 2 км по направлению на северо-восток от ориентира п. Волжский	Земли населенных пунктов	-	840	Для индивидуальной жилой застройки	одноквартирные (индивидуальные) жилые дома
44:27:030101:777	Костромская область, р-н Костромской, г Кострома, п Волжский, примерно в 2 км по направлению на северо-восток от ориентира п. Волжский	Земли населенных пунктов	-	840	Для индивидуальной жилой застройки	одноквартирные (индивидуальные) жилые дома
44:27:030101:778	Костромская область, р-н Костромской, г Кострома, п Волжский, примерно в 2 км по направлению на северо-восток от ориентира п. Волжский	Земли населенных пунктов	-	840	-	одноквартирные (индивидуальные) жилые дома
44:27:030101:780	Костромская область, р-н Костромской, г Кострома, п Волжский, примерно в 2 км по направлению на северо-восток от ориентира п. Волжский	Земли населенных пунктов	-	900	Для индивидуальной жилой застройки	одноквартирные (индивидуальные) жилые дома



№ земельного участка	Адрес	Категория земель	Форма собственности	Площадь, м <sup>2</sup>	Разрешенное использование	По документу
44:27:030101:781	Костромская обл., г. Кострома, Межевской проезд, д.6	Земли населенных пунктов	-	725	Для индивидуальной жилой застройки	одноквартирные (индивидуальные) жилые дома
44:27:030101:782	Костромская область, р-н Костромской, г Кострома, п Волжский, примерно в 2 км по направлению на северо-восток от ориентира п. Волжский	Земли населенных пунктов	-	725	Для индивидуальной жилой застройки	одноквартирные (индивидуальные) жилые дома
44:27:030101:783	Костромская область, р-н Костромской, г Кострома, п Волжский, примерно в 2 км по направлению на северо-восток от ориентира п. Волжский	Земли населенных пунктов	-	800	Для индивидуальной жилой застройки	одноквартирные (индивидуальные) жилые дома
44:27:030101:784	Костромская область, р-н Костромской, г Кострома, п Волжский, примерно в 2 км по направлению на северо-восток от ориентира п. Волжский	Земли населенных пунктов	-	800	Для индивидуальной жилой застройки	одноквартирные (индивидуальные) жилые дома
44:27:030101:786	Костромская область, р-н Костромской, г Кострома, п Волжский, примерно в 2 км по направлению на северо-восток от ориентира п. Волжский	Земли населенных пунктов	-	900	Для индивидуальной жилой застройки	одноквартирные (индивидуальные) жилые дома
44:27:030101:787	Костромская область, р-н Костромской, г Кострома, п Волжский, примерно в 2 км по направлению на северо-восток от ориентира п. Волжский	Земли населенных пунктов	-	900	Для индивидуальной жилой застройки	одноквартирные (индивидуальные) жилые дома
44:27:030101:788	Костромская область, р-н Костромской, г Кострома, п Волжский, примерно в 2 км по направлению на северо-восток от ориентира п. Волжский	Земли населенных пунктов	-	782	Для объектов жилой застройки	одноквартирные (индивидуальные) жилые дома
44:27:030101:789	Российская Федерация, Костромская область, городской округ город Кострома, город Кострома, проезд Антроповский, 28	Земли населенных пунктов	-	785	Для индивидуальной жилой застройки	одноквартирные (индивидуальные) жилые дома
44:27:030101:790	Российская Федерация, Костромская обл., городской округ город Кострома, г. Кострома, проезд Антроповский, 30	Земли населенных пунктов	-	1129	Для индивидуальной жилой застройки	одноквартирные (индивидуальные) жилые дома
44:27:030101:791	Костромская область, р-н Костромской, г Кострома, п Волжский, примерно в 2 км по направлению на северо-восток от ориентира п. Волжский	Земли населенных пунктов	-	1122	Для индивидуальной жилой застройки	одноквартирные (индивидуальные) жилые дома
44:27:030101:792	Костромская область, р-н Костромской, г Кострома, п Волжский, примерно в 2 км по направлению на северо-восток от ориентира п. Волжский	Земли населенных пунктов	-	1122	Для индивидуальной жилой застройки	одноквартирные (индивидуальные) жилые дома

№ земельного участка	Адрес	Категория земель	Форма собственности	Площадь, м <sup>2</sup>	Разрешенное использование	По документу
44:27:030101:793	Костромская область, р-н Костромской, г Кострома, п Волжский, примерно в 2 км по направлению на северо-восток от ориентира п. Волжский	Земли населенных пунктов	-	1913	Для индивидуальной жилой застройки	одноквартирные (индивидуальные) жилые дома
44:27:030101:794	Костромская область, р-н Костромской, г Кострома, п Волжский, примерно в 2 км по направлению на северо-восток от ориентира п. Волжский	Земли населенных пунктов	-	1122	Для индивидуальной жилой застройки	одноквартирные (индивидуальные) жилые дома
44:27:030101:795	Костромская область, р-н Костромской, г Кострома, п Волжский, примерно в 2 км по направлению на северо-восток от ориентира п. Волжский	Земли населенных пунктов	-	1122	Для индивидуальной жилой застройки	одноквартирные (индивидуальные) жилые дома
44:27:030101:796	Костромская область, р-н Костромской, г Кострома, п Волжский, примерно в 2 км по направлению на северо-восток от ориентира п. Волжский	Земли населенных пунктов	-	1136	Для индивидуальной жилой застройки	одноквартирные (индивидуальные) жилые дома
44:27:030101:797	Костромская область, р-н Костромской, г Кострома, п Волжский, примерно в 2 км по направлению на северо-восток от ориентира п. Волжский	Земли населенных пунктов	-	1141	Для индивидуальной жилой застройки	одноквартирные (индивидуальные) жилые дома
44:27:030101:798	Костромская область, р-н Костромской, г Кострома, п Волжский, примерно в 2 км по направлению на северо-восток от ориентира п. Волжский	Земли населенных пунктов	-	1122	Для индивидуальной жилой застройки	одноквартирные (индивидуальные) жилые дома
44:27:030101:799	Костромская область, р-н Костромской, г Кострома, п Волжский, примерно в 2 км по направлению на северо-восток от ориентира п. Волжский	Земли населенных пунктов	-	1122	Для индивидуальной жилой застройки	одноквартирные (индивидуальные) жилые дома
44:27:030101:800	Костромская область, р-н Костромской, г Кострома, п Волжский, примерно в 2 км по направлению на северо-восток от ориентира п. Волжский	Земли населенных пунктов	-	812	Для индивидуальной жилой застройки	одноквартирные (индивидуальные) жилые дома
44:27:030101:801	Костромская область, р-н Костромской, г Кострома, п Волжский, примерно в 2 км по направлению на северо-восток от ориентира п. Волжский	Земли населенных пунктов	-	1200	Для индивидуальной жилой застройки	одноквартирные (индивидуальные) жилые дома
44:27:030101:802	Костромская область, р-н Костромской, г Кострома, п Волжский, примерно в 2 км по направлению на северо-восток от ориентира п. Волжский	Земли населенных пунктов	-	1200	Для индивидуальной жилой застройки	одноквартирные (индивидуальные) жилые дома

№ земельного участка	Адрес	Категория земель	Форма собственности	Площадь, м <sup>2</sup>	Разрешенное использование	По документу
44:27:030101:803	Костромская область, р-н Костромской, г Кострома, п Волжский, примерно в 2 км по направлению на северо-восток от ориентира п. Волжский	Земли населенных пунктов	-	1201	Для индивидуальной жилой застройки	одноквартирные (индивидуальные) жилые дома
44:27:030101:804	Российская Федерация, Костромская обл., городской округ город Кострома, г. Кострома, ул. Шарьинская, 49	Земли населенных пунктов	-	1183	Для индивидуальной жилой застройки	одноквартирные (индивидуальные) жилые дома
44:27:030101:805	Костромская область, р-н Костромской, г Кострома, п Волжский, примерно в 2 км по направлению на северо-восток от ориентира п. Волжский	Земли населенных пунктов	-	1200	Для индивидуальной жилой застройки	одноквартирные (индивидуальные) жилые дома
44:27:030101:806	Костромская область, р-н Костромской, г Кострома, п Волжский, примерно в 2 км по направлению на северо-восток от ориентира п. Волжский	Земли населенных пунктов	-	719	Для индивидуальной жилой застройки	одноквартирные (индивидуальные) жилые дома
44:27:030101:836	Костромская область, р-н Костромской, г Кострома, п Волжский, примерно в 2 км по направлению на северо-восток от ориентира п. Волжский	Земли населенных пунктов	-	11444	Для индивидуальной жилой застройки	одноквартирный (индивидуальный) жилой дом
44:27:030101:862	Костромская область, р-н Костромской, г Кострома, п Волжский, примерно в 2 км по направлению на северо-восток от ориентира п. Волжский	Земли населенных пунктов	-	28095	Для индивидуальной жилой застройки	одноквартирные (индивидуальные) жилые дома
44:27:030101:883	Костромская область, р-н Костромской, г Кострома, п Волжский, примерно в 2 км по направлению на северо-восток от ориентира п. Волжский	Земли населенных пунктов	-	700	Для иных видов жилой застройки	одноквартирные (индивидуальные) жилые дома
44:27:030101:884	Костромская область, р-н Костромской, г Кострома, п Волжский, примерно в 2 км по направлению на северо-восток от ориентира п. Волжский	Земли населенных пунктов	-	14742	Для индивидуальной жилой застройки	одноквартирные (индивидуальные) жилые дома
44:27:030101:885	Костромская обл., г. Кострома, Судиславский проезд., д.18	Земли населенных пунктов	-	699	-	одноквартирные (индивидуальные) жилые дома
44:27:030101:886	Костромская область, р-н Костромской, г Кострома, п Волжский, примерно в 2 км по направлению на северо-восток от ориентира п. Волжский	Земли населенных пунктов	-	909	Для индивидуальной жилой застройки	одноквартирные (индивидуальные) жилые дома
44:27:030101:887	Костромская область, р-н Костромской, г Кострома, п Волжский, примерно в 2 км по направлению на северо-восток от ориентира п. Волжский	Земли населенных пунктов	-	699	Для индивидуальной жилой застройки	одноквартирные (индивидуальные) жилые дома



№ земельного участка	Адрес	Категория земель	Форма собственности	Площадь, м <sup>2</sup>	Разрешенное использование	По документу
44:27:030101:888	Костромская область, г Кострома, проезд Судиславский, 24	Земли населенных пунктов	-	1014	Для индивидуальной жилой застройки	одноквартирные (индивидуальные) жилые дома
44:27:030101:889	Костромская область, г Кострома, проезд Судиславский, 26	Земли населенных пунктов	-	700	Для индивидуальной жилой застройки	одноквартирные (индивидуальные) жилые дома
44:27:030101:890	Костромская область, г Кострома, проезд Судиславский, 28	Земли населенных пунктов	-	805	Для малоэтажной застройки	одноквартирные (индивидуальные) жилые дома
44:27:030101:891	Костромская область, р-н Костромской, г Кострома, п Волжский, примерно в 2 км по направлению на северо-восток от ориентира п. Волжский	Земли населенных пунктов	-	700	Для индивидуальной жилой застройки	одноквартирные (индивидуальные) жилые дома
44:27:030101:892	Костромская область, г Кострома, проезд Судиславский, 32	Земли населенных пунктов	-	910	-	одноквартирные (индивидуальные) жилые дома
44:27:030101:893	Костромская область, г Кострома, проезд Судиславский, 34	Земли населенных пунктов	-	700	-	одноквартирные (индивидуальные) жилые дома
44:27:030101:894	Костромская область, г Кострома, проезд Судиславский, 36	Земли населенных пунктов	-	1015	-	одноквартирные (индивидуальные) жилые дома
44:27:030101:895	Костромская область, р-н Костромской, г Кострома, п Волжский, примерно в 2 км по направлению на северо-восток от ориентира п. Волжский	Земли населенных пунктов	-	805	-	одноквартирные (индивидуальные) жилые дома
44:27:030101:896	Костромская область, р-н Костромской, г Кострома, п Волжский, примерно в 2 км по направлению на северо-восток от ориентира п. Волжский	Земли населенных пунктов	-	1295	-	одноквартирные (индивидуальные) жилые дома
44:27:030101:897	Костромская область, р-н Костромской, г Кострома, п Волжский, примерно в 2 км по направлению на северо-восток от ориентира п. Волжский	Земли населенных пунктов	-	1295	-	одноквартирные (индивидуальные) жилые дома
44:27:030101:898	Костромская область, р-н Костромской, г Кострома, п Волжский, примерно в 2 км по направлению на северо-восток от ориентира п. Волжский	Земли населенных пунктов	-	805	-	одноквартирные (индивидуальные) жилые дома
44:27:030101:899	Костромская область, р-н Костромской, г Кострома, п Волжский, примерно в 2 км по направлению на северо-восток от ориентира п. Волжский	Земли населенных пунктов	-	1015	-	одноквартирные (индивидуальные) жилые дома
44:27:030101:900	Российская Федерация, Костромская обл., городской округ город Кострома, г. Кострома, проезд Межевской, 29	Земли населенных пунктов	-	700	Для индивидуальной жилой застройки	одноквартирные (индивидуальные) жилые дома

№ земельного участка	Адрес	Категория земель	Форма собственности	Площадь, м <sup>2</sup>	Разрешенное использование	По документу
44:27:030101:901	Костромская область, р-н Костромской, г Кострома, п Волжский, примерно в 2 км по направлению на северо-восток от ориентира п.Волжский	Земли населенных пунктов	-	910	-	одноквартирные (индивидуальные) жилые дома
44:27:030101:902	Костромская область, р-н Костромской, г Кострома, п Волжский, примерно в 2 км по направлению на северо-восток от ориентира п.Волжский	Земли населенных пунктов	-	700	Для индивидуальной жилой застройки	одноквартирные (индивидуальные) жилые дома
44:27:030101:903	Костромская область, г Кострома, проезд Межевской, 23	Земли населенных пунктов	-	805	Для индивидуальной жилой застройки	одноквартирные (индивидуальные) жилые дома
44:27:030101:904	Костромская область, р-н Костромской, г Кострома, п Волжский, примерно в 2 км по направлению на северо-восток от ориентира п.Волжский	Земли населенных пунктов	-	700	Для индивидуальной жилой застройки	одноквартирные (индивидуальные) жилые дома
44:27:030101:905	Костромская область, р-н Костромской, г Кострома, п Волжский, примерно в 2 км по направлению на северо-восток от ориентира п.Волжский	Земли населенных пунктов	-	1016	Для индивидуальной жилой застройки	одноквартирные (индивидуальные) жилые дома
44:27:030101:906	Костромская область, р-н Костромской, г Кострома, п Волжский, примерно в 2 км по направлению на северо-восток от ориентира п.Волжский	Земли населенных пунктов	-	701	Для индивидуальной жилой застройки	одноквартирные (индивидуальные) жилые дома
44:27:030101:907	Костромская область, р-н Костромской, г Кострома, п Волжский, примерно в 2 км по направлению на северо-восток от ориентира п.Волжский	Земли населенных пунктов	-	911	Для индивидуальной жилой застройки	одноквартирные (индивидуальные) жилые дома
44:27:030101:908	Российская Федерация, Костромская обл, городской округ город Кострома, г. Кострома, пр. Межевской, 13	Земли населенных пунктов	-	701	Для индивидуальной жилой застройки	одноквартирные (индивидуальные) жилые дома
44:27:030101:909	Костромская область, р-н Костромской, г Кострома, п Волжский, примерно в 2 км по направлению на северо-восток от ориентира п.Волжский	Земли населенных пунктов	-	806	Для индивидуальной жилой застройки	одноквартирные (индивидуальные) жилые дома
44:27:030101:910	Костромская обл., Костромской р-н., г. Кострома, Антроповский проезд., 27	Земли населенных пунктов	-	700	Для индивидуальной жилой застройки	одноквартирные (индивидуальные) жилые дома
44:27:030101:911	Костромская область, р-н Костромской, г Кострома, п Волжский, примерно в 2 км по направлению на северо-восток от ориентира п.Волжский	Земли населенных пунктов	-	700	Для индивидуальной жилой застройки	одноквартирные (индивидуальные) жилые дома

№ земельного участка	Адрес	Категория земель	Форма собственности	Площадь, м <sup>2</sup>	Разрешенное использование	По документу
44:27:030101:912	Костромская область, р-н Костромской, г Кострома, п Волжский, примерно в 2 км по направлению на северо-восток от ориентира п.Волжский	Земли населенных пунктов	-	805	-	одноквартирные (индивидуальные) жилые дома
44:27:030101:913	Костромская область, г Кострома, проезд Межевской, 14	Земли населенных пунктов	-	700	-	одноквартирные (индивидуальные) жилые дома
44:27:030101:914	Костромская область, р-н Костромской, г Кострома, п Волжский, примерно в 2 км по направлению на северо-восток от ориентира п.Волжский	Земли населенных пунктов	-	910	-	одноквартирные (индивидуальные) жилые дома
44:27:030101:915	Костромская область, р-н Костромской, г Кострома, п Волжский, примерно в 2 км по направлению на северо-восток от ориентира п.Волжский	Земли населенных пунктов	-	700	-	одноквартирные (индивидуальные) жилые дома
44:27:030101:916	Костромская область, р-н Костромской, г Кострома, п Волжский, примерно в 2 км по направлению на северо-восток от ориентира п.Волжский	Земли населенных пунктов	-	1015	Для индивидуальной жилой застройки	одноквартирные (индивидуальные) жилые дома
44:27:030101:917	Костромская область, р-н Костромской, г Кострома, п Волжский, примерно в 2 км по направлению на северо-восток от ориентира п.Волжский	Земли населенных пунктов	-	700	-	одноквартирные (индивидуальные) жилые дома
44:27:030101:918	Костромская область, р-н Костромской, г Кострома, п Волжский, примерно в 2 км по направлению на северо-восток от ориентира п.Волжский	Земли населенных пунктов	-	805	-	одноквартирные (индивидуальные) жилые дома
44:27:030101:919	Костромская область, р-н Костромской, г Кострома, п Волжский, примерно в 2 км по направлению на северо-восток от ориентира п.Волжский	Земли населенных пунктов	-	700	Для индивидуальной жилой застройки	одноквартирные (индивидуальные) жилые дома
44:27:030101:920	Костромская область, р-н Костромской, г Кострома, п Волжский, примерно в 2 км по направлению на северо-восток от ориентира п.Волжский	Земли населенных пунктов	-	911	-	одноквартирные (индивидуальные) жилые дома
44:27:030101:921	Костромская область, р-н Костромской, г Кострома, п Волжский, примерно в 2 км по направлению на северо-восток от ориентира п.Волжский	Земли населенных пунктов	-	700	-	одноквартирные (индивидуальные) жилые дома
44:27:030101:922	Костромская область, р-н Костромской, г Кострома, п Волжский, примерно в 2 км по направлению на северо-восток от ориентира п.Волжский	Земли населенных пунктов	-	1016	-	одноквартирные (индивидуальные) жилые дома



№ земельного участка	Адрес	Категория земель	Форма собственности	Площадь, м <sup>2</sup>	Разрешенное использование	По документу
44:27:030101:923	Костромская область, р-н Костромской, г Кострома, п Волжский, примерно в 2 км по направлению на северо-восток от ориентира п.Волжский	Земли населенных пунктов	-	805	-	одноквартирные (индивидуальные) жилые дома
44:27:030101:924	Костромская область, р-н Костромской, г Кострома, п Волжский, примерно в 2 км по направлению на северо-восток от ориентира п.Волжский	Земли населенных пунктов	-	1296	-	одноквартирные (индивидуальные) жилые дома
44:27:030101:925	Костромская область, р-н Костромской, г Кострома, п Волжский, примерно в 2 км по направлению на северо-восток от ориентира п.Волжский	Земли населенных пунктов	-	1295	-	одноквартирные (индивидуальные) жилые дома
44:27:030101:926	Костромская область, р-н Костромской, г Кострома, п Волжский, примерно в 2 км по направлению на северо-восток от ориентира п.Волжский	Земли населенных пунктов	-	805	-	одноквартирные (индивидуальные) жилые дома
44:27:030101:927	Костромская область, р-н Костромской, г Кострома, п Волжский, примерно в 2 км по направлению на северо-восток от ориентира п.Волжский	Земли населенных пунктов	-	1014	-	одноквартирные (индивидуальные) жилые дома
44:27:030101:928	Костромская область, р-н Костромской, г Кострома, п Волжский, примерно в 2 км по направлению на северо-восток от ориентира п.Волжский	Земли населенных пунктов	-	700	Для иных видов жилой застройки	одноквартирные (индивидуальные) жилые дома
44:27:030101:929	Костромская область, г Кострома, проезд Волгореченский, 21	Земли населенных пунктов	-	909	-	одноквартирные (индивидуальные) жилые дома
44:27:030101:930	Костромская область, р-н Костромской, г Кострома, п Волжский, примерно в 2 км по направлению на северо-восток от ориентира п.Волжский	Земли населенных пунктов	-	700	-	одноквартирные (индивидуальные) жилые дома
44:27:030101:931	Костромская область, р-н Костромской, г Кострома, п Волжский, примерно в 2 км по направлению на северо-восток от ориентира п.Волжский	Земли населенных пунктов	-	805	-	одноквартирные (индивидуальные) жилые дома
44:27:030101:932	Костромская область, р-н Костромской, г Кострома, п Волжский, примерно в 2 км по направлению на северо-восток от ориентира п.Волжский	Земли населенных пунктов	-	700	-	одноквартирные (индивидуальные) жилые дома
44:27:030101:933	Костромская область, г Кострома, проезд Волгореченский, 13	Земли населенных пунктов	-	1015	-	одноквартирные (индивидуальные) жилые дома

№ земельного участка	Адрес	Категория земель	Форма собственности	Площадь, м <sup>2</sup>	Разрешенное использование	По документу
44:27:030101:923	Костромская область, р-н Костромской, г Кострома, п Волжский, примерно в 2 км по направлению на северо-восток от ориентира п.Волжский	Земли населенных пунктов	-	805	-	одноквартирные (индивидуальные) жилые дома
44:27:030101:924	Костромская область, р-н Костромской, г Кострома, п Волжский, примерно в 2 км по направлению на северо-восток от ориентира п.Волжский	Земли населенных пунктов	-	1296	-	одноквартирные (индивидуальные) жилые дома
44:27:030101:925	Костромская область, р-н Костромской, г Кострома, п Волжский, примерно в 2 км по направлению на северо-восток от ориентира п.Волжский	Земли населенных пунктов	-	1295	-	одноквартирные (индивидуальные) жилые дома
44:27:030101:926	Костромская область, р-н Костромской, г Кострома, п Волжский, примерно в 2 км по направлению на северо-восток от ориентира п.Волжский	Земли населенных пунктов	-	805	-	одноквартирные (индивидуальные) жилые дома
44:27:030101:927	Костромская область, р-н Костромской, г Кострома, п Волжский, примерно в 2 км по направлению на северо-восток от ориентира п.Волжский	Земли населенных пунктов	-	1014	-	одноквартирные (индивидуальные) жилые дома
44:27:030101:928	Костромская область, р-н Костромской, г Кострома, п Волжский, примерно в 2 км по направлению на северо-восток от ориентира п.Волжский	Земли населенных пунктов	-	700	Для иных видов жилой застройки	одноквартирные (индивидуальные) жилые дома
44:27:030101:929	Костромская область, г Кострома, проезд Волгореченский, 21	Земли населенных пунктов	-	909	-	одноквартирные (индивидуальные) жилые дома
44:27:030101:930	Костромская область, р-н Костромской, г Кострома, п Волжский, примерно в 2 км по направлению на северо-восток от ориентира п.Волжский	Земли населенных пунктов	-	700	-	одноквартирные (индивидуальные) жилые дома
44:27:030101:931	Костромская область, р-н Костромской, г Кострома, п Волжский, примерно в 2 км по направлению на северо-восток от ориентира п.Волжский	Земли населенных пунктов	-	805	-	одноквартирные (индивидуальные) жилые дома
44:27:030101:932	Костромская область, р-н Костромской, г Кострома, п Волжский, примерно в 2 км по направлению на северо-восток от ориентира п.Волжский	Земли населенных пунктов	-	700	-	одноквартирные (индивидуальные) жилые дома
44:27:030101:933	Костромская область, г Кострома, проезд Волгореченский, 13	Земли населенных пунктов	-	1015	-	одноквартирные (индивидуальные) жилые дома

№ земельного участка	Адрес	Категория земель	Форма собственности	Площадь, м <sup>2</sup>	Разрешенное использование	По документу
44:27:030101:934	Костромская область, р-н Костромской, г Кострома, п Волжский, примерно в 2 км по направлению на северо-восток от ориентира п.Волжский	Земли населенных пунктов	-	700	-	одноквартирные (индивидуальные) жилые дома
44:27:030101:935	Костромская область, р-н Костромской, г Кострома, п Волжский, примерно в 2 км по направлению на северо-восток от ориентира п.Волжский	Земли населенных пунктов	-	910	Для объектов жилой застройки	одноквартирные (индивидуальные) жилые дома
44:27:030101:936	Костромская область, р-н Костромской, г Кострома, п Волжский, примерно в 2 км по направлению на северо-восток от ориентира п.Волжский	Земли населенных пунктов	-	700	-	одноквартирные (индивидуальные) жилые дома
44:27:030101:937	Костромская область, р-н Костромской, г Кострома, п Волжский, примерно в 2 км по направлению на северо-восток от ориентира п.Волжский	Земли населенных пунктов	-	805	-	одноквартирные (индивидуальные) жилые дома
44:27:030101:938	Костромская область, р-н Костромской, г Кострома, п Волжский, примерно в 2 км по направлению на северо-восток от ориентира п.Волжский	Земли населенных пунктов	-	700	-	одноквартирные (индивидуальные) жилые дома
44:27:030101:939	Костромская область, г Кострома, проезд Судиславский, 16	Земли населенных пунктов	-	804	-	одноквартирные (индивидуальные) жилые дома
44:27:030101:1174	Костромская область, р-н Костромской, г Кострома, п Волжский, примерно в 2 км по направлению на северо-восток от ориентира п.Волжский	Земли населенных пунктов	-	1295	Для индивидуальной жилой застройки	Дома индивидуальной жилой застройки
44:27:030101:1175	Костромская область, р-н Костромской, г Кострома, п Волжский, примерно в 2 км по направлению на северо-восток от ориентира п.Волжский	Земли населенных пунктов	-	14732	Для индивидуальной жилой застройки	Дома индивидуальной жилой застройки
44:27:030101:1176	Костромская область, р-н Костромской, г Кострома, п Волжский, примерно в 2 км по направлению на северо-восток от ориентира п.Волжский	Земли населенных пунктов	-	805	Для индивидуальной жилой застройки	Дома индивидуальной жилой застройки
44:27:030101:1177	Костромская область, р-н Костромской, г Кострома, п Волжский, примерно в 2 км по направлению на северо-восток от ориентира п.Волжский	Земли населенных пунктов	-	805	Для индивидуальной жилой застройки	Дома индивидуальной жилой застройки
44:27:030101:1178	Костромская область, р-н Костромской, г Кострома, п Волжский, примерно в 2 км по направлению на северо-восток от ориентира п.Волжский	Земли населенных пунктов	-	1015	Для индивидуальной жилой застройки	Дома индивидуальной жилой застройки



№ земельного участка	Адрес	Категория земель	Форма собственности	Площадь, м <sup>2</sup>	Разрешенное использование	По документу
44:27:030101:1179	Костромская область, р-н Костромской, г Кострома, п Волжский, примерно в 2 км по направлению на северо-восток от ориентира п.Волжский	Земли населенных пунктов	-	1015	Для индивидуальной жилой застройки	Дома индивидуальной жилой застройки
44:27:030101:1180	Костромская область, р-н Костромской, г Кострома, п Волжский, примерно в 2 км по направлению на северо-восток от ориентира п.Волжский	Земли населенных пунктов	-	700	Для индивидуальной жилой застройки	Дома индивидуальной жилой застройки
44:27:030101:1181	Российская Федерация, Костромская область, городской округ город Кострома, город Кострома, проезд Вохомский , 21	Земли населенных пунктов	-	700	Для индивидуальной жилой застройки	Дома индивидуальной жилой застройки
44:27:030101:1182	Костромская область, р-н Костромской, г Кострома, п Волжский, примерно в 2 км по направлению на северо-восток от ориентира п.Волжский	Земли населенных пунктов	-	910	Для индивидуальной жилой застройки	Дома индивидуальной жилой застройки
44:27:030101:1183	Костромская область, р-н Костромской, г Кострома, п Волжский, примерно в 2 км по направлению на северо-восток от ориентира п.Волжский	Земли населенных пунктов	-	910	Для индивидуальной жилой застройки	Дома индивидуальной жилой застройки
44:27:030101:1184	Костромская область, р-н Костромской, г Кострома, п Волжский, примерно в 2 км по направлению на северо-восток от ориентира п.Волжский	Земли населенных пунктов	-	700	Для индивидуальной жилой застройки	Дома индивидуальной жилой застройки
44:27:030101:1185	Костромская область, г Кострома, проезд Вохомский, 17	Земли населенных пунктов	-	700	Для индивидуальной жилой застройки	Дома индивидуальной жилой застройки
44:27:030101:1186	Костромская область, р-н Костромской, г Кострома, п Волжский, примерно в 2 км по направлению на северо-восток от ориентира п.Волжский	Земли населенных пунктов	-	805	Для индивидуальной жилой застройки	Дома индивидуальной жилой застройки
44:27:030101:1187	Костромская область, р-н Костромской, г Кострома, п Волжский, примерно в 2 км по направлению на северо-восток от ориентира п.Волжский	Земли населенных пунктов	-	805	Для индивидуальной жилой застройки	Дома индивидуальной жилой застройки
44:27:030101:1188	Костромская область, р-н Костромской, г Кострома, п Волжский, примерно в 2 км по направлению на северо-восток от ориентира п.Волжский	Земли населенных пунктов	-	700	Для индивидуальной жилой застройки	Дома индивидуальной жилой застройки
44:27:030101:1189	Костромская область, р-н Костромской, г Кострома, п Волжский, примерно в 2 км по направлению на северо-восток от ориентира п.Волжский	Земли населенных пунктов	-	700	Для индивидуальной жилой застройки	Дома индивидуальной жилой застройки

№ земельного участка	Адрес	Категория земель	Форма собственности	Площадь, м <sup>2</sup>	Разрешенное использование	По документу
44:27:030101:1190	Костромская область, р-н Костромской, г Кострома, п Волжский, примерно в 2 км по направлению на северо-восток от ориентира п.Волжский	Земли населенных пунктов	-	1015	Для индивидуальной жилой застройки	Дома индивидуальной жилой застройки
44:27:030101:1191	Российская Федерация, Костромская область, городской округ город Кострома, город Кострома, проезд Вохомский, 11	Земли населенных пунктов	-	1015	Для индивидуальной жилой застройки	Дома индивидуальной жилой застройки
44:27:030101:1192	Костромская область, р-н Костромской, г Кострома, п Волжский, примерно в 2 км по направлению на северо-восток от ориентира п.Волжский	Земли населенных пунктов	-	700	-	Дома индивидуальной жилой застройки
44:27:030101:1193	Костромская область, р-н Костромской, г Кострома, п Волжский, примерно в 2 км по направлению на северо-восток от ориентира п.Волжский	Земли населенных пунктов	-	700	Для индивидуальной жилой застройки	Дома индивидуальной жилой застройки
44:27:030101:1194	Костромская обл., г. Кострома, Волгореченский проезд, 8	Земли населенных пунктов	-	910	Для индивидуальной жилой застройки	Дома индивидуальной жилой застройки
44:27:030101:1195	Костромская обл., г. Кострома, Вохомский проезд, 7	Земли населенных пунктов	-	910	Для индивидуальной жилой застройки	Дома индивидуальной жилой застройки
44:27:030101:1196	Костромская область, р-н Костромской, г Кострома, п Волжский, примерно в 2 км по направлению на северо-восток от ориентира п.Волжский	Земли населенных пунктов	-	700	Для индивидуальной жилой застройки	Дома индивидуальной жилой застройки
44:27:030101:1197	Российская Федерация, Костромская область, городской округ город Кострома, город Кострома, проезд Вохомский, 5	Земли населенных пунктов	-	700	Для индивидуальной жилой застройки	Дома индивидуальной жилой застройки
44:27:030101:1198	Костромская область, р-н Костромской, г Кострома, п Волжский, примерно в 2 км по направлению на северо-восток от ориентира п.Волжский	Земли населенных пунктов	-	805	Для индивидуальной жилой застройки	Дома индивидуальной жилой застройки
44:27:030101:1199	Российская Федерация, Костромская обл., г. Кострома, проезд Вохомский, 3	Земли населенных пунктов	-	805	Для индивидуальной жилой застройки	Дома индивидуальной жилой застройки
44:27:030101:1200	Костромская область, р-н Костромской, г Кострома, п Волжский, примерно в 2 км по направлению на северо-восток от ориентира п.Волжский	Земли населенных пунктов	-	700	Для индивидуальной жилой застройки	Дома индивидуальной жилой застройки
44:27:030101:1201	Российская Федерация, Костромская обл, городской округ город Кострома, г. Кострома, пр. Антроповский, 35	Земли населенных пунктов	-	700	Для индивидуальной жилой застройки	Дома индивидуальной жилой застройки

№ земельного участка	Адрес	Категория земель	Форма собственности	Площадь, м <sup>2</sup>	Разрешенное использование	По документу
44:27:030101:1202	Костромская область, р-н Костромской, г Кострома, п Волжский, примерно в 2 км по направлению на северо-восток от ориентира п.Волжский	Земли населенных пунктов	-	1295	Для индивидуальной жилой застройки	Дома индивидуальной жилой застройки
44:27:030101:1203	Костромская область, р-н Костромской, г Кострома, п Волжский, примерно в 2 км по направлению на северо-восток от ориентира п.Волжский	Земли населенных пунктов	-	1295	Для индивидуальной жилой застройки	Дома индивидуальной жилой застройки
44:27:030101:1204	Костромская область, р-н Костромской, г Кострома, п Волжский, примерно в 2 км по направлению на северо-восток от ориентира п.Волжский	Земли населенных пунктов	-	805	Для индивидуальной жилой застройки	Дома индивидуальной жилой застройки
44:27:030101:1205	Костромская область, р-н Костромской, г Кострома, п Волжский, примерно в 2 км по направлению на северо-восток от ориентира п.Волжский	Земли населенных пунктов	-	805	-	Дома индивидуальной жилой застройки
44:27:030101:1206	Костромская область, р-н Костромской, г Кострома, п Волжский, примерно в 2 км по направлению на северо-восток от ориентира п.Волжский	Земли населенных пунктов	-	1015	Для индивидуальной жилой застройки	Дома индивидуальной жилой застройки
44:27:030101:1207	Костромская область, р-н Костромской, г Кострома, п Волжский, примерно в 2 км по направлению на северо-восток от ориентира п.Волжский	Земли населенных пунктов	-	1015	Для индивидуальной жилой застройки	Дома индивидуальной жилой застройки
44:27:030101:1208	Костромская область, р-н Костромской, г Кострома, п Волжский, примерно в 2 км по направлению на северо-восток от ориентира п.Волжский	Земли населенных пунктов	-	700	Для индивидуальной жилой застройки	Дома индивидуальной жилой застройки
44:27:030101:1209	Костромская область, р-н Костромской, г Кострома, п Волжский, примерно в 2 км по направлению на северо-восток от ориентира п.Волжский	Земли населенных пунктов	-	700	Для индивидуальной жилой застройки	Дома индивидуальной жилой застройки
44:27:030101:1210	Костромская область, р-н Костромской, г Кострома, п Волжский, примерно в 2 км по направлению на северо-восток от ориентира п.Волжский	Земли населенных пунктов	-	910	Для индивидуальной жилой застройки	Дома индивидуальной жилой застройки
44:27:030101:1211	Костромская область, р-н Костромской, г Кострома, п Волжский, примерно в 2 км по направлению на северо-восток от ориентира п.Волжский	Земли населенных пунктов	-	910	Для индивидуальной жилой застройки	Дома индивидуальной жилой застройки



№ земельного участка	Адрес	Категория земель	Форма собственности	Площадь, м <sup>2</sup>	Разрешенное использование	По документу
44:27:030101:1212	Костромская область, р-н Костромской, г Кострома, п Волжский, примерно в 2 км по направлению на северо-восток от ориентира п.Волжский	Земли населенных пунктов	-	700	Для индивидуальной жилой застройки	Дома индивидуальной жилой застройки
44:27:030101:1213	Костромская область, р-н Костромской, г Кострома, п Волжский, примерно в 2 км по направлению на северо-восток от ориентира п.Волжский	Земли населенных пунктов	-	700	Для индивидуальной жилой застройки	Дома индивидуальной жилой застройки
44:27:030101:1214	Костромская область, р-н Костромской, г Кострома, п Волжский, примерно в 2 км по направлению на северо-восток от ориентира п.Волжский	Земли населенных пунктов	-	805	Для индивидуальной жилой застройки	Дома индивидуальной жилой застройки
44:27:030101:1215	Костромская область, р-н Костромской, г Кострома, п Волжский, примерно в 2 км по направлению на северо-восток от ориентира п.Волжский	Земли населенных пунктов	-	805	Для индивидуальной жилой застройки	Дома индивидуальной жилой застройки
44:27:030101:1216	Костромская область, р-н Костромской, г Кострома, п Волжский, примерно в 2 км по направлению на северо-восток от ориентира п.Волжский	Земли населенных пунктов	-	700	Для индивидуальной жилой застройки	Дома индивидуальной жилой застройки
44:27:030101:1217	Костромская область, р-н Костромской, г Кострома, п Волжский, примерно в 2 км по направлению на северо-восток от ориентира п.Волжский	Земли населенных пунктов	-	700	Для индивидуальной жилой застройки	Дома индивидуальной жилой застройки
44:27:030101:1218	Костромская область, р-н Костромской, г Кострома, п Волжский, примерно в 2 км по направлению на северо-восток от ориентира п.Волжский	Земли населенных пунктов	-	1015	Для индивидуальной жилой застройки	Дома индивидуальной жилой застройки
44:27:030101:1219	Костромская область, р-н Костромской, г Кострома, п Волжский, примерно в 2 км по направлению на северо-восток от ориентира п.Волжский	Земли населенных пунктов	-	1015	Для индивидуальной жилой застройки	Дома индивидуальной жилой застройки
44:27:030101:1220	Костромская область, р-н Костромской, г Кострома, п Волжский, примерно в 2 км по направлению на северо-восток от ориентира п.Волжский	Земли населенных пунктов	-	700	Для индивидуальной жилой застройки	Дома индивидуальной жилой застройки
44:27:030101:1221	Костромская область, р-н Костромской, г Кострома, п Волжский, примерно в 2 км по направлению на северо-восток от ориентира п.Волжский	Земли населенных пунктов	-	700	Для индивидуальной жилой застройки	Дома индивидуальной жилой застройки

№ земельного участка	Адрес	Категория земель	Форма собственности	Площадь, м <sup>2</sup>	Разрешенное использование	По документу
44:27:030101:1222	Костромская область, р-н Костромской, г Кострома, п Волжский, примерно в 2 км по направлению на северо-восток от ориентира п.Волжский	Земли населенных пунктов	-	910	Для индивидуальной жилой застройки	Дома индивидуальной жилой застройки
44:27:030101:1223	Костромская область, р-н Костромской, г Кострома, п Волжский, примерно в 2 км по направлению на северо-восток от ориентира п.Волжский	Земли населенных пунктов	-	910	Для индивидуальной жилой застройки	Дома индивидуальной жилой застройки
44:27:030101:1224	Костромская область, р-н Костромской, г Кострома, п Волжский, примерно в 2 км по направлению на северо-восток от ориентира п.Волжский	Земли населенных пунктов	-	700	Для индивидуальной жилой застройки	Дома индивидуальной жилой застройки
44:27:030101:1225	Костромская область, р-н Костромской, г Кострома, п Волжский, примерно в 2 км по направлению на северо-восток от ориентира п.Волжский	Земли населенных пунктов	-	700	Для индивидуальной жилой застройки	Дома индивидуальной жилой застройки
44:27:030101:1226	Костромская область, р-н Костромской, г Кострома, п Волжский, примерно в 2 км по направлению на северо-восток от ориентира п.Волжский	Земли населенных пунктов	-	805	Для индивидуальной жилой застройки	Дома индивидуальной жилой застройки
44:27:030101:1227	Костромская область, р-н Костромской, г Кострома, п Волжский, примерно в 2 км по направлению на северо-восток от ориентира п.Волжский	Земли населенных пунктов	-	805	Для индивидуальной жилой застройки	Дома индивидуальной жилой застройки
44:27:030101:1228	Костромская область, р-н Костромской, г Кострома, п Волжский, примерно в 2 км по направлению на северо-восток от ориентира п.Волжский	Земли населенных пунктов	-	700	Для индивидуальной жилой застройки	Дома индивидуальной жилой застройки
44:27:030101:1229	Костромская область, р-н Костромской, г Кострома, п Волжский, примерно в 2 км по направлению на северо-восток от ориентира п.Волжский	Земли населенных пунктов	-	700	Для индивидуальной жилой застройки	Дома индивидуальной жилой застройки
44:27:030101:1230	Костромская область, р-н Костромской, г Кострома, п Волжский, примерно в 2 км по направлению на северо-восток от ориентира п.Волжский	Земли населенных пунктов	-	1295	Для индивидуальной жилой застройки	Дома индивидуальной жилой застройки
44:27:030101:1713	Костромская область, г Кострома, п Волжский	Земли населенных пунктов	-	22544	Для индивидуальной жилой застройки	Дома индивидуальной жилой застройки

## ВЕДОМОСТЬ СУЩЕСТВУЮЩИХ ЗЕМЕЛЬНЫХ УЧАСТКОВ

№ земельного участка	Адрес	Категория земель	Форма собственности	Площадь, м <sup>2</sup>	Разрешенное использование	По документу
44:27:030101:1729	Костромская область, г Кострома, проезд Апраксинский, 72	Земли населенных пунктов	-	994	Для малоэтажной застройки	многоквартирный жилой дом до 8 квартир
44:27:030101:1727	Костромская область, г Кострома, проезд Апраксинский, 70	Земли населенных пунктов	-	1461	Для малоэтажной застройки	многоквартирный жилой дом до 8 квартир
44:27:030101:1725	Костромская область, г Кострома, проезд Апраксинский, 68	Земли населенных пунктов	-	1431	Для малоэтажной застройки	многоквартирный жилой дом до 8 квартир
44:27:030101:1358	Костромская область, г Кострома, проезд Апраксинский, 66	Земли населенных пунктов	-	1400	Для малоэтажной застройки	многоквартирный жилой дом до 8 квартир
44:27:030101:1357	Костромская область, г Кострома, проезд Апраксинский, 64	Земли населенных пунктов	-	1371	Для малоэтажной застройки	многоквартирный жилой дом до 8 квартир
44:27:030101:1354	Костромская область, г Кострома, проезд Апраксинский, 62	Земли населенных пунктов	-	1341	Для малоэтажной застройки	многоквартирный жилой дом до 8 квартир
44:27:030101:1356	Костромская область, г Кострома, проезд Апраксинский, 60	Земли населенных пунктов	-	1343	Для малоэтажной застройки	многоквартирный жилой дом до 8 квартир
44:27:030101:1355	Костромская область, г Кострома, проезд Антроповский, 1	Земли населенных пунктов	-	1343	Для малоэтажной застройки	многоквартирный жилой дом до 8 квартир
44:27:030101:858	Костромская область, г Кострома, проезд Мантуровский, 31	Земли населенных пунктов	-	1342	Для малоэтажной застройки	многоквартирный жилой дом до 8 квартир
44:27:030101:1360	Костромская область, г Кострома, проезд Мантуровский, 33	Земли населенных пунктов	-	1372	-	многоквартирный жилой дом до 8 квартир
44:27:030101:1723	Костромская область, г Кострома, проезд Мантуровский, 35	Земли населенных пунктов	-	1403	Для малоэтажной застройки	многоквартирный жилой дом до 8 квартир
44:27:030101:1724	Костромская область, г Кострома, п Волжский	Земли населенных пунктов	-	46437	Для малоэтажной застройки	многоквартирный жилой дом до 8 квартир
44:27:030101:1726	Костромская область, г Кострома, проезд Мантуровский, 37	Земли населенных пунктов	-	1432	Для малоэтажной застройки	многоквартирный жилой дом до 8 квартир
44:27:030101:1728	Костромская область, г Кострома, проезд Мантуровский, 39	Земли населенных пунктов	-	1461	Для малоэтажной застройки	многоквартирный жилой дом до 8 квартир
44:27:030101:1730	Костромская область, г Кострома, проезд Мантуровский, 41	Земли населенных пунктов	-	1496	Для малоэтажной застройки	многоквартирный жилой дом до 8 квартир
44:27:030101:1731	Российская Федерация, Костромская обл., городской округ город Кострома, г. Кострома, пр. Антроповский, 3	Земли населенных пунктов	-	1385	Для малоэтажной застройки	многоквартирный жилой дом до 8 квартир
44:27:030101:1733	Костромская область, г Кострома, проезд Мантуровский, 32	Земли населенных пунктов	-	1385	Для малоэтажной застройки	многоквартирный жилой дом до 8 квартир
44:27:030101:1735	Костромская область, г Кострома, проезд Мантуровский, 34	Земли населенных пунктов	-	1385	Для малоэтажной застройки	многоквартирный жилой дом до 8 квартир
44:27:030101:1737	Костромская область, г Кострома, проезд Мантуровский, 36	Земли населенных пунктов	-	1386	Для малоэтажной застройки	многоквартирный жилой дом до 8 квартир
44:27:030101:1739	Костромская область, г Кострома, проезд Мантуровский, 38	Земли населенных пунктов	-	1485	Для малоэтажной застройки	многоквартирный жилой дом до 8 квартир
44:27:030101:1741	Костромская область, г Кострома, проезд Мантуровский, 40	Земли населенных пунктов	-	1486	Для малоэтажной застройки	многоквартирный жилой дом до 8 квартир

Изм.	Кол.	Лист	Недок	Подпись	Дата

14-2020-ПЗУ

Лист

25



№ земельного участка	Адрес	Категория земель	Форма собственности	Площадь, м <sup>2</sup>	Разрешенное использование	По документу
44:27:030101:1743	Костромская область, г Кострома, проезд Мантуровский, 42	Земли населенных пунктов	-	1385	Для малоэтажной застройки	многоквартирный жилой дом до 8 квартир
44:27:030101:1745	Костромская область, г Кострома, п. Волжский	Земли населенных пунктов	-	1392	Для малоэтажной застройки	многоквартирный жилой дом до 8 квартир
44:27:030101:1732	Российская Федерация, Костромская обл., городской округ город Кострома, г. Кострома, пр. Антроповский, 5	Земли населенных пунктов	-	1384	Для малоэтажной застройки	многоквартирный жилой дом до 8 квартир
44:27:030101:1734	Костромская область, г Кострома, проезд Макарьевский, 27	Земли населенных пунктов	-	1385	Для малоэтажной застройки	многоквартирный жилой дом до 8 квартир
44:27:030101:1736	Костромская область, г Кострома, проезд Макарьевский, 29	Земли населенных пунктов	-	1385	Для малоэтажной застройки	многоквартирный жилой дом до 8 квартир
44:27:030101:1738	Костромская область, г Кострома, проезд Макарьевский, 31	Земли населенных пунктов	-	1386	Для малоэтажной застройки	многоквартирный жилой дом до 8 квартир
44:27:030101:1740	Костромская область, г Кострома, проезд Макарьевский, 33	Земли населенных пунктов	-	1485	Для многоквартирной застройки	многоквартирный жилой дом до 8 квартир
44:27:030101:1742	Костромская область, г Кострома, проезд Макарьевский, 35	Земли населенных пунктов	-	1487	Для малоэтажной застройки	многоквартирный жилой дом до 8 квартир
44:27:030101:1744	Костромская область, г Кострома, проезд Макарьевский, 37	Земли населенных пунктов	-	1385	Для малоэтажной застройки	многоквартирный жилой дом до 8 квартир
44:27:030101:1746	Костромская область, г Кострома, п. Волжский	Земли населенных пунктов	-	1434	Для малоэтажной застройки	многоквартирный жилой дом до 8 квартир
44:27:030101:1750	Костромская область, г Кострома, п Волжский	Земли населенных пунктов	-	700	Для индивидуальной жилой застройки	Дома индивидуальной жилой застройки
44:27:030101:1751	Костромская область, г Кострома, п Волжский	Земли населенных пунктов	-	701	Для индивидуальной жилой застройки	Дома индивидуальной жилой застройки
44:27:030101:1752	Костромская область, г Кострома, п Волжский	Земли населенных пунктов	-	805	Для индивидуальной жилой застройки	Дома индивидуальной жилой застройки
44:27:030101:1753	Костромская область, г Кострома, п Волжский	Земли населенных пунктов	-	700	Для индивидуальной жилой застройки	Дома индивидуальной жилой застройки
44:27:030101:1754	Костромская область, г Кострома, п Волжский	Земли населенных пунктов	-	910	Для индивидуальной жилой застройки	Дома индивидуальной жилой застройки
44:27:030101:1755	Костромская область, г Кострома, п Волжский	Земли населенных пунктов	-	700	Для индивидуальной жилой застройки	Дома индивидуальной жилой застройки
44:27:030101:1756	Костромская область, г Кострома, п Волжский	Земли населенных пунктов	-	1015	Для индивидуальной жилой застройки	Дома индивидуальной жилой застройки
44:27:030101:1757	Костромская область, г Кострома, п Волжский	Земли населенных пунктов	-	700	Для индивидуальной жилой застройки	Дома индивидуальной жилой застройки
44:27:030101:1758	Костромская область, г Кострома, п Волжский	Земли населенных пунктов	-	805	Для индивидуальной жилой застройки	Дома индивидуальной жилой застройки







№ земельного участка	Адрес	Категория земель	Форма собственности	Площадь, м <sup>2</sup>	Разрешенное использование	По документу
44:27:030101:1885	Костромская область, г. Кострома	Земли населенных пунктов	-	1345	Для малоэтажной застройки	-
44:27:030101:1887	Костромская область, г. Кострома, проезд Макарьевский, 20	Земли населенных пунктов	-	1345	Для малоэтажной застройки	-
44:27:030101:1889	Костромская область, г. Кострома, проезд Макарьевский, 22	Земли населенных пунктов	-	1345	Для малоэтажной застройки	-
44:27:030101:1891	Костромская область, г. Кострома, проезд Макарьевский, 24	Земли населенных пунктов	-	1345	Для малоэтажной застройки	-
44:27:030101:1893	Костромская область, г. Кострома, проезд Макарьевский, 26	Земли населенных пунктов	-	1443	Для малоэтажной застройки	-
44:27:030101:1895	Костромская область, г. Кострома, проезд Макарьевский, 28	Земли населенных пунктов	-	1445	Для малоэтажной застройки	-
44:27:030101:1897	Костромская область, г. Кострома, проезд Макарьевский, 28	Земли населенных пунктов	-	1345	Для малоэтажной застройки	-
44:27:030101:1799	Костромская область, г. Кострома	Земли населенных пунктов	-	1395	Для малоэтажной застройки	-
44:27:030101:2229	Костромская область, г. Кострома	Земли населенных пунктов	-	6998	Для размещения объектов, характерных для населенных пунктов	-

№ земельного участка	Адрес	Категория земель	Форма собственности	Площадь, м <sup>2</sup>	Разрешенное использование	По документу
44:27:030101:1743	Костромская область, г Кострома, проезд Мантуровский, 42	Земли населенных пунктов	-	1385	Для малоэтажной застройки	многоквартирный жилой дом до 8 квартир
44:27:030101:1745	Костромская область, г Кострома, п. Волжский	Земли населенных пунктов	-	1392	Для малоэтажной застройки	многоквартирный жилой дом до 8 квартир
44:27:030101:1732	Российская Федерация, Костромская обл., городской округ город Кострома, г. Кострома, пр. Антроповский, 5	Земли населенных пунктов	-	1384	Для малоэтажной застройки	многоквартирный жилой дом до 8 квартир
44:27:030101:1734	Костромская область, г Кострома, проезд Макарьевский, 27	Земли населенных пунктов	-	1385	Для малоэтажной застройки	многоквартирный жилой дом до 8 квартир
44:27:030101:1736	Костромская область, г Кострома, проезд Макарьевский, 29	Земли населенных пунктов	-	1385	Для малоэтажной застройки	многоквартирный жилой дом до 8 квартир
44:27:030101:1738	Костромская область, г Кострома, проезд Макарьевский, 31	Земли населенных пунктов	-	1386	Для малоэтажной застройки	многоквартирный жилой дом до 8 квартир
44:27:030101:1740	Костромская область, г Кострома, проезд Макарьевский, 33	Земли населенных пунктов	-	1485	Для многоквартирной застройки	многоквартирный жилой дом до 8 квартир
44:27:030101:1742	Костромская область, г Кострома, проезд Макарьевский, 35	Земли населенных пунктов	-	1487	Для малоэтажной застройки	многоквартирный жилой дом до 8 квартир
44:27:030101:1744	Костромская область, г Кострома, проезд Макарьевский, 37	Земли населенных пунктов	-	1385	Для малоэтажной застройки	многоквартирный жилой дом до 8 квартир
44:27:030101:1746	Костромская область, г Кострома, п. Волжский	Земли населенных пунктов	-	1434	Для малоэтажной застройки	многоквартирный жилой дом до 8 квартир
44:27:030101:1884	Костромская область, г. Кострома	Земли населенных пунктов	-	2131	Для малоэтажной застройки	-
44:27:030101:1885	Костромская область, г. Кострома	Земли населенных пунктов	-	1345	Для малоэтажной застройки	-
44:27:030101:1887	Костромская область, г Кострома, проезд Макарьевский, 20	Земли населенных пунктов	-	1345	Для малоэтажной застройки	-
44:27:030101:1889	Костромская область, г Кострома, проезд Макарьевский, 22	Земли населенных пунктов	-	1345	Для малоэтажной застройки	-
44:27:030101:1891	Костромская область, г Кострома, проезд Макарьевский, 24	Земли населенных пунктов	-	1345	Для малоэтажной застройки	-
44:27:030101:1893	Костромская область, г Кострома, проезд Макарьевский, 26	Земли населенных пунктов	-	1443	Для малоэтажной застройки	-
44:27:030101:1895	Костромская область, г Кострома, проезд Макарьевский, 28	Земли населенных пунктов	-	1445	Для малоэтажной застройки	-
44:27:030101:1897	Костромская область, г Кострома, проезд Макарьевский, 28	Земли населенных пунктов	-	1345	Для малоэтажной застройки	-
44:27:030101:1799	Костромская область, г. Кострома	Земли населенных пунктов	-	1395	Для малоэтажной застройки	-

№ земельного участка	Адрес	Категория земель	Форма собственности	Площадь, м <sup>2</sup>	Разрешенное использование	По документу
44:27:030101:3239	Костромская область, г. Кострома, примерно в 2 км по направлению на северо-восток от ориентира п. Волжский	Земли населенных пунктов	-	917	Для обустройства и содержания инженерно-технических сооружений и заграждений	Объекты инженерной инфраструктуры (трансформаторная подстанция)
44:27:030101:3238	Костромская область, г. Кострома, примерно в 2 км по направлению на северо-восток от ориентира п. Волжский	Земли населенных пунктов	-	429	Для обустройства и содержания инженерно-технических сооружений и заграждений	Объекты инженерной инфраструктуры (трансформаторная подстанция)
44:27:030101:1788	Костромская область, г. Кострома	Земли населенных пунктов	-	1345	-	многоквартирный жилой дом до 8 квартир
44:27:030101:1790	Костромская область, г. Кострома	Земли населенных пунктов	-	1345	-	многоквартирный жилой дом до 8 квартир
44:27:030101:1792	Костромская область, г. Кострома	Земли населенных пунктов	-	1345	-	многоквартирный жилой дом до 8 квартир
44:27:030101:1794	Костромская область, г. Кострома	Земли населенных пунктов	-	1443	-	многоквартирный жилой дом до 8 квартир
44:27:030101:1796	Костромская область, г. Кострома	Земли населенных пунктов	-	1443	-	многоквартирный жилой дом до 8 квартир
44:27:030101:1798	Костромская область, г. Кострома	Земли населенных пунктов	-	1343	-	многоквартирный жилой дом до 8 квартир
44:27:030101:1800	Костромская область, г. Кострома	Земли населенных пунктов	-	1398	Для ведения гражданами садоводства и огородничества	многоквартирный жилой дом до 8 квартир
44:27:030101:1876	Костромская область, г. Кострома	Земли населенных пунктов	-	1312	Для малоэтажной застройки	многоквартирный жилой дом до 8 квартир
44:27:030101:1917	Костромская область, г. Кострома	Земли населенных пунктов	-	1312	Для малоэтажной застройки	многоквартирный жилой дом до 8 квартир
44:27:030101:1877	Костромская область, г. Кострома	Земли населенных пунктов	-	25601	Для малоэтажной застройки	-
44:27:030101:1878	Костромская область, г. Кострома	Земли населенных пунктов	-	1312	Для малоэтажной застройки	многоквартирный жилой дом до 8 квартир
44:27:030101:1879	Костромская область, г. Кострома	Земли населенных пунктов	-	1312	Для малоэтажной застройки	многоквартирный жилой дом до 8 квартир
44:27:030101:1880	Костромская область, г. Кострома	Земли населенных пунктов	-	1408	Для малоэтажной застройки	многоквартирный жилой дом до 8 квартир
44:27:030101:1881	Костромская область, г. Кострома, примерно в 2 км по направлению на северо-восток от ориентира п. Волжский	Земли населенных пунктов	-	1408	Для малоэтажной застройки	многоквартирный жилой дом до 8 квартир
44:27:030101:1882	Костромская область, г. Кострома	Земли населенных пунктов	-	1312	Для малоэтажной застройки	многоквартирный жилой дом до 8 квартир
44:27:030101:1883	Костромская область, г. Кострома	Земли населенных пунктов	-	1367	Для малоэтажной застройки	многоквартирный жилой дом до 8 квартир
44:27:030101:1885	Костромская область, г. Кострома	Земли населенных пунктов	-	1120	Для малоэтажной застройки	-



№ земельного участка	Адрес	Категория земель	Форма собственности	Площадь, м <sup>2</sup>	Разрешенное использование	По документу
44:27:030101:1886	Костромская область, г. Кострома	Земли населенных пунктов	-	2663	Для малоэтажной застройки	-
44:27:030101:1887	Костромская область, г. Кострома	Земли населенных пунктов	-	1120	Для малоэтажной застройки	-
44:27:030101:1888	Костромская область, г. Кострома	Земли населенных пунктов	-	1369	Для малоэтажной застройки	-
44:27:030101:1889	Костромская область, г. Кострома	Земли населенных пунктов	-	1312	Для малоэтажной застройки	-
44:27:030101:1890	Костромская область, г. Кострома	Земли населенных пунктов	-	1408	Для малоэтажной застройки	-
44:27:030101:1891	Костромская область, г. Кострома	Земли населенных пунктов	-	1408	Для малоэтажной застройки	-
44:27:030101:1892	Костромская область, г. Кострома	Земли населенных пунктов	-	1312	Для малоэтажной застройки	-
44:27:030101:1893	Костромская область, г. Кострома	Земли населенных пунктов	-	1312	Для малоэтажной застройки	-
44:27:030101:1894	Костромская область, г. Кострома	Земли населенных пунктов	-	1312	Для малоэтажной застройки	-
44:27:030101:1895	Костромская область, г. Кострома	Земли населенных пунктов	-	1312	Для малоэтажной застройки	-
44:27:030101:1896	Костромская область, г. Кострома	Земли населенных пунктов	-	1322	Для малоэтажной застройки	-
44:27:030101:1897	Костромская область, г. Кострома	Земли населенных пунктов	-	1321	Для малоэтажной застройки	-
44:27:030101:1898	Костромская область, г. Кострома	Земли населенных пунктов	-	1321	Для малоэтажной застройки	-
44:27:030101:1899	Костромская область, г. Кострома	Земли населенных пунктов	-	1322	Для малоэтажной застройки	-
44:27:030101:1900	Костромская область, г. Кострома	Земли населенных пунктов	-	1418	Для малоэтажной застройки	-
44:27:030101:1901	Костромская область, г. Кострома	Земли населенных пунктов	-	1418	Для малоэтажной застройки	-
44:27:030101:1902	Костромская область, г. Кострома	Земли населенных пунктов	-	1322	Для малоэтажной застройки	-
44:27:030101:1903	Костромская область, г. Кострома	Земли населенных пунктов	-	1382	Для малоэтажной застройки	-
44:27:030101:1904	Костромская область, г. Кострома	Земли населенных пунктов	-	1289	Для малоэтажной застройки	-
44:27:030101:1905	Костромская область, г. Кострома	Земли населенных пунктов	-	1289	Для малоэтажной застройки	-
44:27:030101:1906	Костромская область, г. Кострома	Земли населенных пунктов	-	2607	Для малоэтажной застройки	-

№ земельного участка	Адрес	Категория земель	Форма собственности	Площадь, м <sup>2</sup>	Разрешенное использование	По документу
44:27:030101:1907	Костромская область, г. Кострома, Нейский проезд, 29	Земли населенных пунктов	-	1289	Для многоквартирной застройки	многоквартирный жилой дом до 8 квартир
44:27:030101:1908	Костромская область, г. Кострома	Земли населенных пунктов	-	1289	Для малоэтажной застройки	-
44:27:030101:1909	Костромская область, г. Кострома	Земли населенных пунктов	-	1384	Для малоэтажной застройки	-
44:27:030101:1910	Костромская область, г. Кострома, нейский проезд, 27	Земли населенных пунктов	-	1321	-	многоквартирный жилой дом до 8 квартир
44:27:030101:1911	Костромская область, г. Кострома, нейский проезд, 25	Земли населенных пунктов	-	1419	-	многоквартирный жилой дом до 8 квартир
44:27:030101:1912	Костромская область, г. Кострома	Земли населенных пунктов	-	1418	Для малоэтажной застройки	-
44:27:030101:1913	Костромская область, г. Кострома	Земли населенных пунктов	-	1321	Для малоэтажной застройки	-
44:27:030101:1914	Костромская область, г. Кострома	Земли населенных пунктов	-	1322	Для малоэтажной застройки	-
44:27:030101:1915	Костромская область, г. Кострома	Земли населенных пунктов	-	1322	Для малоэтажной застройки	-
44:27:030101:1916	Костромская область, г. Кострома	Земли населенных пунктов	-	1322	Для малоэтажной застройки	-
44:27:030101:2960	Костромская область, г. Кострома, примерно в 2 км по направлению на северо-восток от ориентира п. Волжский	Земли населенных пунктов	-	7017	Для малоэтажной застройки	многоквартирный жилой дом до 8 квартир
44:27:030101:2961	Костромская область, г. Кострома, примерно в 2 км по направлению на северо-восток от ориентира п. Волжский	Земли населенных пунктов	-	44487	Для малоэтажной застройки	многоквартирный жилой дом до 8 квартир
44:27:030101:2426	Костромская область, г. Кострома	Земли населенных пунктов	-	572	Для обустройства и содержания инженерно-технических сооружений и заграждений	Объекты инженерной инфраструктуры (трансформаторные подстанции)
44:27:030101:3012	Костромская область, г. Кострома, примерно в 2 км по направлению на северо-восток от ориентира п. Волжский	Земли населенных пунктов	-	700	Для индивидуальной жилой застройки	Дома индивидуальной жилой застройки
44:27:030101:3013	Костромская область, г. Кострома, Нейский проезд, 30	Земли населенных пунктов	-	805	Для индивидуальной жилой застройки	Дома индивидуальной жилой застройки
44:27:030101:3014	Российская Федерация, Костромская обл., городской округ город Кострома, г. Кострома, Нейский проезд, 32	Земли населенных пунктов	-	700	Для индивидуальной жилой застройки	Дома индивидуальной жилой застройки

№ земельного участка	Адрес	Категория земель	Форма собственности	Площадь, м <sup>2</sup>	Разрешенное использование	По документу
44:27:030101:3015	Костромская область, г. Кострома, примерно в 2 км по направлению на северо-восток от ориентира п. Волжский	Земли населенных пунктов	-	910	Для индивидуальной жилой застройки	Дома индивидуальной жилой застройки
44:27:030101:3016	Костромская область, г. Кострома, примерно в 2 км по направлению на северо-восток от ориентира п. Волжский	Земли населенных пунктов	-	700	Для индивидуальной жилой застройки	Дома индивидуальной жилой застройки
44:27:030101:3017	Костромская область, г. Кострома, примерно в 2 км по направлению на северо-восток от ориентира п. Волжский	Земли населенных пунктов	-	1015	Для индивидуальной жилой застройки	Дома индивидуальной жилой застройки
44:27:030101:3018	Костромская область, г. Кострома, примерно в 2 км по направлению на северо-восток от ориентира п. Волжский	Земли населенных пунктов	-	699	Для индивидуальной жилой застройки	Дома индивидуальной жилой застройки
44:27:030101:3019	Костромская область, г. Кострома, примерно в 2 км по направлению на северо-восток от ориентира п. Волжский	Земли населенных пунктов	-	1015	Для индивидуальной жилой застройки	Дома индивидуальной жилой застройки
44:27:030101:3020	Костромская область, г. Кострома, примерно в 2 км по направлению на северо-восток от ориентира п. Волжский	Земли населенных пунктов	-	700	Для индивидуальной жилой застройки	Дома индивидуальной жилой застройки
44:27:030101:3021	Костромская область, г. Кострома, примерно в 2 км по направлению на северо-восток от ориентира п. Волжский	Земли населенных пунктов	-	910	Для индивидуальной жилой застройки	Дома индивидуальной жилой застройки
44:27:030101:3022	Костромская область, г. Кострома, примерно в 2 км по направлению на северо-восток от ориентира п. Волжский	Земли населенных пунктов	-	700	Для индивидуальной жилой застройки	Дома индивидуальной жилой застройки
44:27:030101:3023	Костромская область, г. Кострома, примерно в 2 км по направлению на северо-восток от ориентира п. Волжский	Земли населенных пунктов	-	805	Для индивидуальной жилой застройки	Дома индивидуальной жилой застройки
44:27:030101:3024	Костромская область, г. Кострома, примерно в 2 км по направлению на северо-восток от ориентира п. Волжский	Земли населенных пунктов	-	700	Для индивидуальной жилой застройки	Дома индивидуальной жилой застройки



№ земельного участка	Адрес	Категория земель	Форма собственности	Площадь, м <sup>2</sup>	Разрешенное использование	По документу
44:27:030101:3025	Костромская область, г. Кострома, примерно в 2 км по направлению на северо-восток от ориентира п. Волжский	Земли населенных пунктов	-	700	Для индивидуальной жилой застройки	Дома индивидуальной жилой застройки
44:27:030101:3026	Костромская область, г. Кострома, примерно в 2 км по направлению на северо-восток от ориентира п. Волжский	Земли населенных пунктов	-	805	Для индивидуальной жилой застройки	Дома индивидуальной жилой застройки
44:27:030101:3027	Костромская область, г. Кострома, примерно в 2 км по направлению на северо-восток от ориентира п. Волжский	Земли населенных пунктов	-	700	Для индивидуальной жилой застройки	Дома индивидуальной жилой застройки
44:27:030101:3028	Костромская область, г. Кострома, примерно в 2 км по направлению на северо-восток от ориентира п. Волжский	Земли населенных пунктов	-	910	Для индивидуальной жилой застройки	Дома индивидуальной жилой застройки
44:27:030101:3029	Костромская область, г. Кострома, примерно в 2 км по направлению на северо-восток от ориентира п. Волжский	Земли населенных пунктов	-	700	Для индивидуальной жилой застройки	Дома индивидуальной жилой застройки
44:27:030101:3030	Костромская область, г. Кострома, примерно в 2 км по направлению на северо-восток от ориентира п. Волжский	Земли населенных пунктов	-	1015	Для индивидуальной жилой застройки	Дома индивидуальной жилой застройки
44:27:030101:3031	Костромская область, г. Кострома, примерно в 2 км по направлению на северо-восток от ориентира п. Волжский	Земли населенных пунктов	-	700	Для индивидуальной жилой застройки	Дома индивидуальной жилой застройки
44:27:030101:3032	Костромская область, г. Кострома, примерно в 2 км по направлению на северо-восток от ориентира п. Волжский	Земли населенных пунктов	-	805	Для индивидуальной жилой застройки	Дома индивидуальной жилой застройки
44:27:030101:3033	Костромская область, г. Кострома, примерно в 2 км по направлению на северо-восток от ориентира п. Волжский	Земли населенных пунктов	-	700	Для индивидуальной жилой застройки	Дома индивидуальной жилой застройки
44:27:030101:3034	Костромская область, г. Кострома, примерно в 2 км по направлению на северо-восток от ориентира п. Волжский	Земли населенных пунктов	-	805	Для индивидуальной жилой застройки	Дома индивидуальной жилой застройки

№ земельного участка	Адрес	Категория земель	Форма собственности	Площадь, м <sup>2</sup>	Разрешенное использование	По документу
44:27:030101:3035	Костромская область, г. Кострома, примерно в 2 км по направлению на северо-восток от ориентира п. Волжский	Земли населенных пунктов	-	700	Для индивидуальной жилой застройки	Дома индивидуальной жилой застройки
44:27:030101:3036	Российская Федерация, Костромская обл., городской округ город Кострома, г. Кострома, Судиславский проезд, 29	Земли населенных пунктов	-	1015	Для индивидуальной жилой застройки	Дома индивидуальной жилой застройки
44:27:030101:3037	Российская Федерация, Костромская обл., городской округ город Кострома, г. Кострома, Судиславский проезд, 27	Земли населенных пунктов	-	700	Для индивидуальной жилой застройки	Дома индивидуальной жилой застройки
44:27:030101:3038	Костромская область, г. Кострома, примерно в 2 км по направлению на северо-восток от ориентира п. Волжский	Земли населенных пунктов	-	910	Для индивидуальной жилой застройки	Дома индивидуальной жилой застройки
44:27:030101:3039	Костромская область, г. Кострома, примерно в 2 км по направлению на северо-восток от ориентира п. Волжский	Земли населенных пунктов	-	700	Для индивидуальной жилой застройки	Дома индивидуальной жилой застройки
44:27:030101:3040	Костромская область, г. Кострома, примерно в 2 км по направлению на северо-восток от ориентира п. Волжский	Земли населенных пунктов	-	805	Для индивидуальной жилой застройки	Дома индивидуальной жилой застройки
44:27:030101:3041	Костромская область, г. Кострома, примерно в 2 км по направлению на северо-восток от ориентира п. Волжский	Земли населенных пунктов	-	700	Для индивидуальной жилой застройки	Дома индивидуальной жилой застройки
44:27:030101:3042	Костромская область, г. Кострома, примерно в 2 км по направлению на северо-восток от ориентира п. Волжский	Земли населенных пунктов	-	700	Для индивидуальной жилой застройки	Дома индивидуальной жилой застройки
44:27:030101:3043	Костромская область, г. Кострома, примерно в 2 км по направлению на северо-восток от ориентира п. Волжский	Земли населенных пунктов	-	805	Для индивидуальной жилой застройки	Дома индивидуальной жилой застройки
44:27:030101:3044	Костромская область, г. Кострома, примерно в 2 км по направлению на северо-восток от ориентира п. Волжский	Земли населенных пунктов	-	700	Для индивидуальной жилой застройки	Дома индивидуальной жилой застройки

№ земельного участка	Адрес	Категория земель	Форма собственности	Площадь, м <sup>2</sup>	Разрешенное использование	По документу
44:27:030101:3045	Костромская область, г. Кострома, проезд Судиславский, 44	Земли населенных пунктов	-	910	Для индивидуальной жилой застройки	Дома индивидуальной жилой застройки
44:27:030101:3046	Костромская область, г. Кострома, примерно в 2 км по направлению на северо-восток от ориентира п. Волжский	Земли населенных пунктов	-	700	Для индивидуальной жилой застройки	Дома индивидуальной жилой застройки
44:27:030101:3047	Костромская область, г. Кострома, примерно в 2 км по направлению на северо-восток от ориентира п. Волжский	Земли населенных пунктов	-	1015	Для индивидуальной жилой застройки	Дома индивидуальной жилой застройки
44:27:030101:3048	Костромская область, г. Кострома, примерно в 2 км по направлению на северо-восток от ориентира п. Волжский	Земли населенных пунктов	-	700	Для индивидуальной жилой застройки	Дома индивидуальной жилой застройки
44:27:030101:3049	Российская Федерация, Костромская область, г. Кострома, проезд Судиславский, 52	Земли населенных пунктов	-	805	Для индивидуальной жилой застройки	Дома индивидуальной жилой застройки
44:27:030101:3050	Российская Федерация, Костромская область, городской округ город Кострома, г. Кострома, проезд Судиславский, 54	Земли населенных пунктов	-	700	Для индивидуальной жилой застройки	Дома индивидуальной жилой застройки
44:27:030101:3051	Костромская область, г. Кострома, примерно в 2 км по направлению на северо-восток от ориентира п. Волжский	Земли населенных пунктов	-	910	Для индивидуальной жилой застройки	Дома индивидуальной жилой застройки
44:27:030101:3052	Костромская область, г. Кострома, примерно в 2 км по направлению на северо-восток от ориентира п. Волжский	Земли населенных пунктов	-	14826	Для индивидуальной жилой застройки	Дома индивидуальной жилой застройки
44:27:030101:3108	Костромская область, г. Кострома, примерно в 2 км по направлению на северо-восток от ориентира п. Волжский	Земли населенных пунктов	-	705	Для индивидуальной жилой застройки	Дома индивидуальной жилой застройки
44:27:030101:3109	Костромская область, г. Кострома, примерно в 2 км по направлению на северо-восток от ориентира п. Волжский	Земли населенных пунктов	-	905	Для индивидуальной жилой застройки	Дома индивидуальной жилой застройки
44:27:030101:3110	Костромская область, г. Кострома, примерно в 2 км по направлению на северо-восток от ориентира п. Волжский	Земли населенных пунктов	-	801	Для индивидуальной жилой застройки	Дома индивидуальной жилой застройки



№ земельного участка	Адрес	Категория земель	Форма собственности	Площадь, м <sup>2</sup>	Разрешенное использование	По документу
44:27:030101:3111	Костромская область, г. Кострома, примерно в 2 км по направлению на северо-восток от ориентира п. Волжский	Земли населенных пунктов	-	697	Для индивидуальной жилой застройки	Дома индивидуальной жилой застройки
44:27:030101:3112	Костромская область, г. Кострома, примерно в 2 км по направлению на северо-восток от ориентира п. Волжский	Земли населенных пунктов	-	906	Для индивидуальной жилой застройки	Дома индивидуальной жилой застройки
44:27:030101:3113	Костромская область, г. Кострома, примерно в 2 км по направлению на северо-восток от ориентира п. Волжский	Земли населенных пунктов	-	697	Для индивидуальной жилой застройки	Дома индивидуальной жилой застройки
44:27:030101:3114	Костромская область, г. Кострома, примерно в 2 км по направлению на северо-восток от ориентира п. Волжский	Земли населенных пунктов	-	801	Для индивидуальной жилой застройки	Дома индивидуальной жилой застройки
44:27:030101:3115	Костромская область, г. Кострома, примерно в 2 км по направлению на северо-восток от ориентира п. Волжский	Земли населенных пунктов	-	697	Для индивидуальной жилой застройки	Дома индивидуальной жилой застройки
44:27:030101:3116	Костромская область, г. Кострома, примерно в 2 км по направлению на северо-восток от ориентира п. Волжский	Земли населенных пунктов	-	1010	Для индивидуальной жилой застройки	Дома индивидуальной жилой застройки
44:27:030101:3117	Костромская область, г. Кострома, примерно в 2 км по направлению на северо-восток от ориентира п. Волжский	Земли населенных пунктов	-	697	Для индивидуальной жилой застройки	Дома индивидуальной жилой застройки
44:27:030101:3118	Костромская область, г. Кострома, примерно в 2 км по направлению на северо-восток от ориентира п. Волжский	Земли населенных пунктов	-	906	Для индивидуальной жилой застройки	Дома индивидуальной жилой застройки
44:27:030101:3119	Костромская область, г. Кострома, примерно в 2 км по направлению на северо-восток от ориентира п. Волжский	Земли населенных пунктов	-	697	Для индивидуальной жилой застройки	Дома индивидуальной жилой застройки
44:27:030101:3120	Костромская область, г. Кострома, примерно в 2 км по направлению на северо-восток от ориентира п. Волжский	Земли населенных пунктов	-	697	Для индивидуальной жилой застройки	Дома индивидуальной жилой застройки

№ земельного участка	Адрес	Категория земель	Форма собственности	Площадь, м <sup>2</sup>	Разрешенное использование	По документу
44:27:030101:3239	Костромская область, г. Кострома, примерно в 2 км по направлению на северо-восток от ориентира п. Волжский	Земли населенных пунктов	-	917	Для обустройства и содержания инженерно-технических сооружений и заграждений	Объекты инженерной инфраструктуры (трансформаторная подстанция)
44:27:030101:3238	Костромская область, г. Кострома, примерно в 2 км по направлению на северо-восток от ориентира п. Волжский	Земли населенных пунктов	-	429	Для обустройства и содержания инженерно-технических сооружений и заграждений	Объекты инженерной инфраструктуры (трансформаторная подстанция)
44:27:030101:1788	Костромская область, г. Кострома	Земли населенных пунктов	-	1345	Для малоэтажной застройки	многоквартирный жилой дом до 8 квартир
44:27:030101:1790	Костромская область, г. Кострома	Земли населенных пунктов	-	1345	-	многоквартирный жилой дом до 8 квартир
44:27:030101:1792	Костромская область, г. Кострома	Земли населенных пунктов	-	1345	Для малоэтажной застройки	многоквартирный жилой дом до 8 квартир
44:27:030101:1794	Костромская область, г. Кострома	Земли населенных пунктов	-	1443	Для малоэтажной застройки	многоквартирный жилой дом до 8 квартир
44:27:030101:1796	Костромская область, г. Кострома	Земли населенных пунктов	-	1443	Для малоэтажной застройки	многоквартирный жилой дом до 8 квартир
44:27:030101:1798	Костромская область, г. Кострома	Земли населенных пунктов	-	1343	Для малоэтажной застройки	многоквартирный жилой дом до 8 квартир
44:27:030101:1800	Костромская область, г. Кострома	Земли населенных пунктов	-	1398	Для малоэтажной застройки	многоквартирный жилой дом до 8 квартир
44:27:030101:1876	Костромская область, г. Кострома	Земли населенных пунктов	-	1312	Для малоэтажной застройки	многоквартирный жилой дом до 8 квартир
44:27:030101:1917	Костромская область, г. Кострома	Земли населенных пунктов	-	1312	Для малоэтажной застройки	многоквартирный жилой дом до 8 квартир
44:27:030101:1877	Костромская область, г. Кострома	Земли населенных пунктов	-	25601	Для малоэтажной застройки	-
44:27:030101:1878	Костромская область, г. Кострома	Земли населенных пунктов	-	1312	Для малоэтажной застройки	многоквартирный жилой дом до 8 квартир
44:27:030101:1879	Костромская область, г. Кострома	Земли населенных пунктов	-	1312	Для малоэтажной застройки	многоквартирный жилой дом до 8 квартир
44:27:030101:1880	Костромская область, г. Кострома	Земли населенных пунктов	-	1408	Для малоэтажной застройки	-
44:27:030101:1881	Костромская область, г. Кострома, примерно в 2 км по направлению на северо-восток от ориентира п. Волжский	Земли населенных пунктов	-	1408	Для малоэтажной застройки	многоквартирный жилой дом до 8 квартир
44:27:030101:1882	Костромская область, г. Кострома	Земли населенных пунктов	-	1312	Для малоэтажной застройки	-
44:27:030101:1883	Костромская область, г. Кострома	Земли населенных пунктов	-	1367	Для малоэтажной застройки	-
44:27:030101:1885	Костромская область, г. Кострома	Земли населенных пунктов	-	1120	Для малоэтажной застройки	-

№ земельного участка	Адрес	Категория земель	Форма собственности	Площадь, м <sup>2</sup>	Разрешенное использование	По документу
44:27:030101:1886	Костромская область, г. Кострома	Земли населенных пунктов	-	2663	Для малоэтажной застройки	-
44:27:030101:1887	Костромская область, г. Кострома	Земли населенных пунктов	-	1120	Для малоэтажной застройки	-
44:27:030101:1888	Костромская область, г. Кострома	Земли населенных пунктов	-	1369	Для малоэтажной застройки	-
44:27:030101:1889	Костромская область, г. Кострома	Земли населенных пунктов	-	1312	Для малоэтажной застройки	-
44:27:030101:1890	Костромская область, г. Кострома	Земли населенных пунктов	-	1408	Для малоэтажной застройки	-
44:27:030101:1891	Костромская область, г. Кострома	Земли населенных пунктов	-	1408	Для малоэтажной застройки	-
44:27:030101:1892	Костромская область, г. Кострома	Земли населенных пунктов	-	1312	Для малоэтажной застройки	-
44:27:030101:1893	Костромская область, г. Кострома	Земли населенных пунктов	-	1312	Для малоэтажной застройки	-
44:27:030101:1894	Костромская область, г. Кострома	Земли населенных пунктов	-	1312	Для малоэтажной застройки	-
44:27:030101:1895	Костромская область, г. Кострома	Земли населенных пунктов	-	1312	Для малоэтажной застройки	-
44:27:030101:1896	Костромская область, г. Кострома	Земли населенных пунктов	-	1322	Для малоэтажной застройки	-
44:27:030101:1897	Костромская область, г. Кострома	Земли населенных пунктов	-	1321	Для малоэтажной застройки	-
44:27:030101:1898	Костромская область, г. Кострома	Земли населенных пунктов	-	1321	Для малоэтажной застройки	-
44:27:030101:1899	Костромская область, г. Кострома	Земли населенных пунктов	-	1322	Для малоэтажной застройки	-
44:27:030101:1900	Костромская область, г. Кострома	Земли населенных пунктов	-	1418	Для малоэтажной застройки	-
44:27:030101:1901	Костромская область, г. Кострома	Земли населенных пунктов	-	1418	Для малоэтажной застройки	-
44:27:030101:1902	Костромская область, г. Кострома	Земли населенных пунктов	-	1322	Для малоэтажной застройки	-
44:27:030101:1903	Костромская область, г. Кострома	Земли населенных пунктов	-	1382	Для малоэтажной застройки	-
44:27:030101:1904	Костромская область, г. Кострома	Земли населенных пунктов	-	1289	Для малоэтажной застройки	-
44:27:030101:1905	Костромская область, г. Кострома	Земли населенных пунктов	-	1289	Для малоэтажной застройки	-
44:27:030101:1906	Костромская область, г. Кострома	Земли населенных пунктов	-	2607	Для малоэтажной застройки	-



№ земельного участка	Адрес	Категория земель	Форма собственности	Площадь, м <sup>2</sup>	Разрешенное использование	По документу
44:27:030101:1907	Костромская область, г. Кострома, Нейский проезд, 29	Земли населенных пунктов	-	1289	Для многоквартирной застройки	многоквартирный жилой дом до 8 квартир
44:27:030101:1908	Костромская область, г. Кострома	Земли населенных пунктов	-	1289	Для малоэтажной застройки	-
44:27:030101:1909	Костромская область, г. Кострома	Земли населенных пунктов	-	1384	Для малоэтажной застройки	-
44:27:030101:1910	Костромская область, г. Кострома, нейский проезд, 27	Земли населенных пунктов	-	1321	-	многоквартирный жилой дом до 8 квартир
44:27:030101:1911	Костромская область, г. Кострома, нейский проезд, 25	Земли населенных пунктов	-	1419	-	многоквартирный жилой дом до 8 квартир
44:27:030101:1912	Костромская область, г. Кострома	Земли населенных пунктов	-	1418	Для малоэтажной застройки	-
44:27:030101:1913	Костромская область, г. Кострома	Земли населенных пунктов	-	1321	Для малоэтажной застройки	-
44:27:030101:1914	Костромская область, г. Кострома	Земли населенных пунктов	-	1322	Для малоэтажной застройки	-
44:27:030101:1915	Костромская область, г. Кострома	Земли населенных пунктов	-	1322	Для малоэтажной застройки	-
44:27:030101:1916	Костромская область, г. Кострома	Земли населенных пунктов	-	1322	Для малоэтажной застройки	-
44:27:030101:2960	Костромская область, г. Кострома, примерно в 2 км по направлению на северо-восток от ориентира п. Волжский	Земли населенных пунктов	-	7017	Для малоэтажной застройки	многоквартирный жилой дом до 8 квартир
44:27:030101:2961	Костромская область, г. Кострома, примерно в 2 км по направлению на северо-восток от ориентира п. Волжский	Земли населенных пунктов	-	44487	Для малоэтажной застройки	многоквартирный жилой дом до 8 квартир
44:27:030101:2426	Костромская область, г. Кострома	Земли населенных пунктов	-	572	Для обустройства и содержания инженерно-технических сооружений и заграждений	Объекты инженерной инфраструктуры (трансформаторные подстанции)
44:27:030101:3012	Костромская область, г. Кострома, примерно в 2 км по направлению на северо-восток от ориентира п. Волжский	Земли населенных пунктов	-	700	Для индивидуальной жилой застройки	Дома индивидуальной жилой застройки
44:27:030101:3013	Костромская область, г. Кострома, Нейский проезд, 30	Земли населенных пунктов	-	805	Для индивидуальной жилой застройки	Дома индивидуальной жилой застройки
44:27:030101:3014	Российская Федерация, Костромская обл., городской округ город Кострома, г. Кострома, Нейский проезд, 32	Земли населенных пунктов	-	700	Для индивидуальной жилой застройки	Дома индивидуальной жилой застройки

№ земельного участка	Адрес	Категория земель	Форма собственности	Площадь, м <sup>2</sup>	Разрешенное использование	По документу
44:27:030101:3015	Костромская область, г. Кострома, примерно в 2 км по направлению на северо-восток от ориентира п. Волжский	Земли населенных пунктов	-	910	Для индивидуальной жилой застройки	Дома индивидуальной жилой застройки
44:27:030101:3016	Костромская область, г. Кострома, примерно в 2 км по направлению на северо-восток от ориентира п. Волжский	Земли населенных пунктов	-	700	Для индивидуальной жилой застройки	Дома индивидуальной жилой застройки
44:27:030101:3017	Костромская область, г. Кострома, примерно в 2 км по направлению на северо-восток от ориентира п. Волжский	Земли населенных пунктов	-	1015	Для индивидуальной жилой застройки	Дома индивидуальной жилой застройки
44:27:030101:3018	Костромская область, г. Кострома, примерно в 2 км по направлению на северо-восток от ориентира п. Волжский	Земли населенных пунктов	-	699	Для индивидуальной жилой застройки	Дома индивидуальной жилой застройки
44:27:030101:3019	Костромская область, г. Кострома, примерно в 2 км по направлению на северо-восток от ориентира п. Волжский	Земли населенных пунктов	-	1015	Для индивидуальной жилой застройки	Дома индивидуальной жилой застройки
44:27:030101:3020	Костромская область, г. Кострома, примерно в 2 км по направлению на северо-восток от ориентира п. Волжский	Земли населенных пунктов	-	700	Для индивидуальной жилой застройки	Дома индивидуальной жилой застройки
44:27:030101:3021	Костромская область, г. Кострома, примерно в 2 км по направлению на северо-восток от ориентира п. Волжский	Земли населенных пунктов	-	910	Для индивидуальной жилой застройки	Дома индивидуальной жилой застройки
44:27:030101:3022	Костромская область, г. Кострома, примерно в 2 км по направлению на северо-восток от ориентира п. Волжский	Земли населенных пунктов	-	700	Для индивидуальной жилой застройки	Дома индивидуальной жилой застройки
44:27:030101:3023	Костромская область, г. Кострома, примерно в 2 км по направлению на северо-восток от ориентира п. Волжский	Земли населенных пунктов	-	805	Для индивидуальной жилой застройки	Дома индивидуальной жилой застройки
44:27:030101:3024	Костромская область, г. Кострома, примерно в 2 км по направлению на северо-восток от ориентира п. Волжский	Земли населенных пунктов	-	700	Для индивидуальной жилой застройки	Дома индивидуальной жилой застройки

№ земельного участка	Адрес	Категория земель	Форма собственности	Площадь, м <sup>2</sup>	Разрешенное использование	По документу
44:27:030101:3025	Костромская область, г. Кострома, примерно в 2 км по направлению на северо-восток от ориентира п. Волжский	Земли населенных пунктов	-	700	Для индивидуальной жилой застройки	Дома индивидуальной жилой застройки
44:27:030101:3026	Костромская область, г. Кострома, примерно в 2 км по направлению на северо-восток от ориентира п. Волжский	Земли населенных пунктов	-	805	Для индивидуальной жилой застройки	Дома индивидуальной жилой застройки
44:27:030101:3027	Костромская область, г. Кострома, примерно в 2 км по направлению на северо-восток от ориентира п. Волжский	Земли населенных пунктов	-	700	Для индивидуальной жилой застройки	Дома индивидуальной жилой застройки
44:27:030101:3028	Костромская область, г. Кострома, примерно в 2 км по направлению на северо-восток от ориентира п. Волжский	Земли населенных пунктов	-	910	Для индивидуальной жилой застройки	Дома индивидуальной жилой застройки
44:27:030101:3029	Костромская область, г. Кострома, примерно в 2 км по направлению на северо-восток от ориентира п. Волжский	Земли населенных пунктов	-	700	Для индивидуальной жилой застройки	Дома индивидуальной жилой застройки
44:27:030101:3030	Костромская область, г. Кострома, примерно в 2 км по направлению на северо-восток от ориентира п. Волжский	Земли населенных пунктов	-	1015	Для индивидуальной жилой застройки	Дома индивидуальной жилой застройки
44:27:030101:3031	Костромская область, г. Кострома, примерно в 2 км по направлению на северо-восток от ориентира п. Волжский	Земли населенных пунктов	-	700	Для индивидуальной жилой застройки	Дома индивидуальной жилой застройки
44:27:030101:3032	Костромская область, г. Кострома, примерно в 2 км по направлению на северо-восток от ориентира п. Волжский	Земли населенных пунктов	-	805	Для индивидуальной жилой застройки	Дома индивидуальной жилой застройки
44:27:030101:3033	Костромская область, г. Кострома, примерно в 2 км по направлению на северо-восток от ориентира п. Волжский	Земли населенных пунктов	-	700	Для индивидуальной жилой застройки	Дома индивидуальной жилой застройки
44:27:030101:3034	Костромская область, г. Кострома, примерно в 2 км по направлению на северо-восток от ориентира п. Волжский	Земли населенных пунктов	-	805	Для индивидуальной жилой застройки	Дома индивидуальной жилой застройки



№ земельного участка	Адрес	Категория земель	Форма собственности	Площадь, м <sup>2</sup>	Разрешенное использование	По документу
44:27:030101:3035	Костромская область, г. Кострома, примерно в 2 км по направлению на северо-восток от ориентира п. Волжский	Земли населенных пунктов	-	700	Для индивидуальной жилой застройки	Дома индивидуальной жилой застройки
44:27:030101:3036	Российская Федерация, Костромская обл., городской округ город Кострома, г. Кострома, Судиславский проезд, 29	Земли населенных пунктов	-	1015	Для индивидуальной жилой застройки	Дома индивидуальной жилой застройки
44:27:030101:3037	Российская Федерация, Костромская обл., городской округ город Кострома, г. Кострома, Судиславский проезд, 27	Земли населенных пунктов	-	700	Для индивидуальной жилой застройки	Дома индивидуальной жилой застройки
44:27:030101:3038	Костромская область, г. Кострома, примерно в 2 км по направлению на северо-восток от ориентира п. Волжский	Земли населенных пунктов	-	910	Для индивидуальной жилой застройки	Дома индивидуальной жилой застройки
44:27:030101:3039	Костромская область, г. Кострома, примерно в 2 км по направлению на северо-восток от ориентира п. Волжский	Земли населенных пунктов	-	700	Для индивидуальной жилой застройки	Дома индивидуальной жилой застройки
44:27:030101:3040	Костромская область, г. Кострома, примерно в 2 км по направлению на северо-восток от ориентира п. Волжский	Земли населенных пунктов	-	805	Для индивидуальной жилой застройки	Дома индивидуальной жилой застройки
44:27:030101:3041	Костромская область, г. Кострома, примерно в 2 км по направлению на северо-восток от ориентира п. Волжский	Земли населенных пунктов	-	700	Для индивидуальной жилой застройки	Дома индивидуальной жилой застройки
44:27:030101:3042	Костромская область, г. Кострома, примерно в 2 км по направлению на северо-восток от ориентира п. Волжский	Земли населенных пунктов	-	700	Для индивидуальной жилой застройки	Дома индивидуальной жилой застройки
44:27:030101:3043	Костромская область, г. Кострома, примерно в 2 км по направлению на северо-восток от ориентира п. Волжский	Земли населенных пунктов	-	805	Для индивидуальной жилой застройки	Дома индивидуальной жилой застройки
44:27:030101:3044	Костромская область, г. Кострома, примерно в 2 км по направлению на северо-восток от ориентира п. Волжский	Земли населенных пунктов	-	700	Для индивидуальной жилой застройки	Дома индивидуальной жилой застройки

№ земельного участка	Адрес	Категория земель	Форма собственности	Площадь, м <sup>2</sup>	Разрешенное использование	По документу
44:27:030101:3045	Костромская область, г. Кострома, проезд Судиславский, 44	Земли населенных пунктов	-	910	Для индивидуальной жилой застройки	Дома индивидуальной жилой застройки
44:27:030101:3046	Костромская область, г. Кострома, примерно в 2 км по направлению на северо-восток от ориентира п. Волжский	Земли населенных пунктов	-	700	Для индивидуальной жилой застройки	Дома индивидуальной жилой застройки
44:27:030101:3047	Костромская область, г. Кострома, примерно в 2 км по направлению на северо-восток от ориентира п. Волжский	Земли населенных пунктов	-	1015	Для индивидуальной жилой застройки	Дома индивидуальной жилой застройки
44:27:030101:3048	Костромская область, г. Кострома, примерно в 2 км по направлению на северо-восток от ориентира п. Волжский	Земли населенных пунктов	-	700	Для индивидуальной жилой застройки	Дома индивидуальной жилой застройки
44:27:030101:3049	Российская Федерация, Костромская область, г. Кострома, проезд Судиславский, 52	Земли населенных пунктов	-	805	Для индивидуальной жилой застройки	Дома индивидуальной жилой застройки
44:27:030101:3050	Российская Федерация, Костромская область, городской округ город Кострома, г. Кострома, проезд Судиславский, 54	Земли населенных пунктов	-	700	Для индивидуальной жилой застройки	Дома индивидуальной жилой застройки
44:27:030101:3051	Костромская область, г. Кострома, примерно в 2 км по направлению на северо-восток от ориентира п. Волжский	Земли населенных пунктов	-	910	Для индивидуальной жилой застройки	Дома индивидуальной жилой застройки
44:27:030101:3052	Костромская область, г. Кострома, примерно в 2 км по направлению на северо-восток от ориентира п. Волжский	Земли населенных пунктов	-	14826	Для индивидуальной жилой застройки	Дома индивидуальной жилой застройки
44:27:030101:3108	Костромская область, г. Кострома, примерно в 2 км по направлению на северо-восток от ориентира п. Волжский	Земли населенных пунктов	-	705	Для индивидуальной жилой застройки	Дома индивидуальной жилой застройки
44:27:030101:3109	Костромская область, г. Кострома, примерно в 2 км по направлению на северо-восток от ориентира п. Волжский	Земли населенных пунктов	-	905	Для индивидуальной жилой застройки	Дома индивидуальной жилой застройки
44:27:030101:3110	Костромская область, г. Кострома, примерно в 2 км по направлению на северо-восток от ориентира п. Волжский	Земли населенных пунктов	-	801	Для индивидуальной жилой застройки	Дома индивидуальной жилой застройки

№ земельного участка	Адрес	Категория земель	Форма собственности	Площадь, м <sup>2</sup>	Разрешенное использование	По документу
44:27:030101:3111	Костромская область, г. Кострома, примерно в 2 км по направлению на северо-восток от ориентира п. Волжский	Земли населенных пунктов	-	697	Для индивидуальной жилой застройки	Дома индивидуальной жилой застройки
44:27:030101:3112	Костромская область, г. Кострома, примерно в 2 км по направлению на северо-восток от ориентира п. Волжский	Земли населенных пунктов	-	906	Для индивидуальной жилой застройки	Дома индивидуальной жилой застройки
44:27:030101:3113	Костромская область, г. Кострома, примерно в 2 км по направлению на северо-восток от ориентира п. Волжский	Земли населенных пунктов	-	697	Для индивидуальной жилой застройки	Дома индивидуальной жилой застройки
44:27:030101:3114	Костромская область, г. Кострома, примерно в 2 км по направлению на северо-восток от ориентира п. Волжский	Земли населенных пунктов	-	801	Для индивидуальной жилой застройки	Дома индивидуальной жилой застройки
44:27:030101:3115	Костромская область, г. Кострома, примерно в 2 км по направлению на северо-восток от ориентира п. Волжский	Земли населенных пунктов	-	697	Для индивидуальной жилой застройки	Дома индивидуальной жилой застройки
44:27:030101:3116	Костромская область, г. Кострома, примерно в 2 км по направлению на северо-восток от ориентира п. Волжский	Земли населенных пунктов	-	1010	Для индивидуальной жилой застройки	Дома индивидуальной жилой застройки
44:27:030101:3117	Костромская область, г. Кострома, примерно в 2 км по направлению на северо-восток от ориентира п. Волжский	Земли населенных пунктов	-	697	Для индивидуальной жилой застройки	Дома индивидуальной жилой застройки
44:27:030101:3118	Костромская область, г. Кострома, примерно в 2 км по направлению на северо-восток от ориентира п. Волжский	Земли населенных пунктов	-	906	Для индивидуальной жилой застройки	Дома индивидуальной жилой застройки
44:27:030101:3119	Костромская область, г. Кострома, примерно в 2 км по направлению на северо-восток от ориентира п. Волжский	Земли населенных пунктов	-	697	Для индивидуальной жилой застройки	Дома индивидуальной жилой застройки
44:27:030101:3120	Костромская область, г. Кострома, примерно в 2 км по направлению на северо-восток от ориентира п. Волжский	Земли населенных пунктов	-	697	Для индивидуальной жилой застройки	Дома индивидуальной жилой застройки



№ земельного участка	Адрес	Категория земель	Форма собственности	Площадь, м <sup>2</sup>	Разрешенное использование	По документу
44:27:030101:3121	Костромская область, г. Кострома, примерно в 2 км по направлению на северо-восток от ориентира п. Волжский	Земли населенных пунктов	-	697	Для индивидуальной жилой застройки	Дома индивидуальной жилой застройки
44:27:030101:3122	Костромская область, г. Кострома, примерно в 2 км по направлению на северо-восток от ориентира п. Волжский	Земли населенных пунктов	-	700	Для индивидуальной жилой застройки	Дома индивидуальной жилой застройки
44:27:030101:3123	Костромская область, г. Кострома, примерно в 2 км по направлению на северо-восток от ориентира п. Волжский	Земли населенных пунктов	-	805	Для индивидуальной жилой застройки	Дома индивидуальной жилой застройки
44:27:030101:3124	Костромская область, г. Кострома, примерно в 2 км по направлению на северо-восток от ориентира п. Волжский	Земли населенных пунктов	-	700	Для индивидуальной жилой застройки	Дома индивидуальной жилой застройки
44:27:030101:3125	Костромская область, г. Кострома, примерно в 2 км по направлению на северо-восток от ориентира п. Волжский	Земли населенных пунктов	-	910	Для индивидуальной жилой застройки	Дома индивидуальной жилой застройки
44:27:030101:3126	Костромская область, г. Кострома, примерно в 2 км по направлению на северо-восток от ориентира п. Волжский	Земли населенных пунктов	-	700	Для индивидуальной жилой застройки	Дома индивидуальной жилой застройки
44:27:030101:3127	Костромская область, г. Кострома, примерно в 2 км по направлению на северо-восток от ориентира п. Волжский	Земли населенных пунктов	-	1015	Для индивидуальной жилой застройки	Дома индивидуальной жилой застройки
44:27:030101:3128	Костромская область, г. Кострома, примерно в 2 км по направлению на северо-восток от ориентира п. Волжский	Земли населенных пунктов	-	700	Для индивидуальной жилой застройки	Дома индивидуальной жилой застройки
44:27:030101:3129	Российская Федерация, Костромская область, городской округ город Кострома, город Кострома, Боговаровский проезд, 38	Земли населенных пунктов	-	805	Для индивидуальной жилой застройки	Дома индивидуальной жилой застройки
44:27:030101:3130	Костромская обл., г. Кострома, примерно в 2 км по направлению на северо-восток от ориентира п. Волжский	Земли населенных пунктов	-	700	Для индивидуальной жилой застройки	Дома индивидуальной жилой застройки

№ земельного участка	Адрес	Категория земель	Форма собственности	Площадь, м <sup>2</sup>	Разрешенное использование	По документу
44:27:030101:3131	Костромская обл., г. Кострома, примерно в 2 км по направлению на северо-восток от ориентира п.Волжский	Земли населенных пунктов	-	910	Для индивидуальной жилой застройки	Дома индивидуальной жилой застройки
44:27:030101:3132	Костромская обл., г. Кострома, примерно в 2 км по направлению на северо-восток от ориентира п.Волжский	Земли населенных пунктов	-	700	Для индивидуальной жилой застройки	Дома индивидуальной жилой застройки
44:27:030101:3133	Костромская обл., г. Кострома, примерно в 2 км по направлению на северо-восток от ориентира п.Волжский	Земли населенных пунктов	-	805	Для индивидуальной жилой застройки	Дома индивидуальной жилой застройки
44:27:030101:3134	Костромская обл., г. Кострома, примерно в 2 км по направлению на северо-восток от ориентира п.Волжский	Земли населенных пунктов	-	910	Для индивидуальной жилой застройки	Дома индивидуальной жилой застройки
44:27:030101:3135	Костромская обл., г. Кострома, примерно в 2 км по направлению на северо-восток от ориентира п.Волжский	Земли населенных пунктов	-	706	Для индивидуальной жилой застройки	Дома индивидуальной жилой застройки
44:27:030101:3136	Костромская обл., г. Кострома, примерно в 2 км по направлению на северо-восток от ориентира п.Волжский	Земли населенных пунктов	-	2159	Для индивидуальной жилой застройки	Дома индивидуальной жилой застройки
44:27:030101:3137	Костромская обл., г. Кострома, примерно в 2 км по направлению на северо-восток от ориентира п.Волжский	Земли населенных пунктов	-	1596	Для индивидуальной жилой застройки	Дома индивидуальной жилой застройки
44:27:030101:3138	Костромская обл., г. Кострома, примерно в 2 км по направлению на северо-восток от ориентира п.Волжский	Земли населенных пунктов	-	699	Для индивидуальной жилой застройки	Дома индивидуальной жилой застройки
44:27:030101:3139	Костромская обл., г. Кострома, примерно в 2 км по направлению на северо-восток от ориентира п.Волжский	Земли населенных пунктов	-	909	Для индивидуальной жилой застройки	Дома индивидуальной жилой застройки
44:27:030101:3140	Костромская обл., г. Кострома, примерно в 2 км по направлению на северо-восток от ориентира п.Волжский	Земли населенных пунктов	-	699	Для индивидуальной жилой застройки	Дома индивидуальной жилой застройки

№ земельного участка	Адрес	Категория земель	Форма собственности	Площадь, м <sup>2</sup>	Разрешенное использование	По документу
44:27:030101:3141	Костромская обл., г. Кострома, примерно в 2 км по направлению на северо-восток от ориентира п.Волжский	Земли населенных пунктов	-	804	Для индивидуальной жилой застройки	Дома индивидуальной жилой застройки
44:27:030101:3142	Костромская обл., г. Кострома, примерно в 2 км по направлению на северо-восток от ориентира п.Волжский	Земли населенных пунктов	-	699	Для индивидуальной жилой застройки	Дома индивидуальной жилой застройки
44:27:030101:3143	Костромская обл., г. Кострома, примерно в 2 км по направлению на северо-восток от ориентира п.Волжский	Земли населенных пунктов	-	12001	Для индивидуальной жилой застройки	Дома индивидуальной жилой застройки
44:27:030101:3284	Костромская обл., г. Кострома, примерно в 2 км по направлению на северо-восток от ориентира п.Волжский	Земли населенных пунктов	-	694	Для индивидуальной жилой застройки	Дома индивидуальной жилой застройки
44:27:030101:3285	Костромская обл., г. Кострома, примерно в 2 км по направлению на северо-восток от ориентира п.Волжский	Земли населенных пунктов	-	801	Для индивидуальной жилой застройки	Дома индивидуальной жилой застройки
44:27:030101:3286	Костромская обл., г. Кострома, примерно в 2 км по направлению на северо-восток от ориентира п.Волжский	Земли населенных пунктов	-	697	Для индивидуальной жилой застройки	Дома индивидуальной жилой застройки
44:27:030101:3287	Костромская обл., г. Кострома, примерно в 2 км по направлению на северо-восток от ориентира п.Волжский	Земли населенных пунктов	-	700	Для индивидуальной жилой застройки	Дома индивидуальной жилой застройки
44:27:030101:3288	Костромская обл., г. Кострома, примерно в 2 км по направлению на северо-восток от ориентира п.Волжский	Земли населенных пунктов	-	805	Для индивидуальной жилой застройки	Дома индивидуальной жилой застройки
44:27:030101:3289	Костромская обл., г. Кострома, примерно в 2 км по направлению на северо-восток от ориентира п.Волжский	Земли населенных пунктов	-	700	Для индивидуальной жилой застройки	Дома индивидуальной жилой застройки
44:27:030101:3290	Костромская обл., г. Кострома, примерно в 2 км по направлению на северо-восток от ориентира п.Волжский	Земли населенных пунктов	-	910	Для индивидуальной жилой застройки	Дома индивидуальной жилой застройки



№ земельного участка	Адрес	Категория земель	Форма собственности	Площадь, м <sup>2</sup>	Разрешенное использование	По документу
44:27:030101:3191	Костромская обл., г. Кострома, примерно в 2 км по направлению на северо-восток от ориентира п.Волжский	Земли населенных пунктов	-	700	Для индивидуальной жилой застройки	Дома индивидуальной жилой застройки
44:27:030101:3192	Костромская обл., г. Кострома, примерно в 2 км по направлению на северо-восток от ориентира п.Волжский	Земли населенных пунктов	-	1015	Для индивидуальной жилой застройки	Дома индивидуальной жилой застройки
44:27:030101:3193	Костромская обл., г. Кострома, примерно в 2 км по направлению на северо-восток от ориентира п.Волжский	Земли населенных пунктов	-	700	Для индивидуальной жилой застройки	Дома индивидуальной жилой застройки
44:27:030101:3294	Костромская обл., г. Кострома, примерно в 2 км по направлению на северо-восток от ориентира п.Волжский	Земли населенных пунктов	-	805	Для индивидуальной жилой застройки	Дома индивидуальной жилой застройки
44:27:030101:3295	Костромская обл., г. Кострома, примерно в 2 км по направлению на северо-восток от ориентира п.Волжский	Земли населенных пунктов	-	907	Для индивидуальной жилой застройки	Дома индивидуальной жилой застройки
44:27:030101:3296	Костромская обл., г. Кострома, примерно в 2 км по направлению на северо-восток от ориентира п.Волжский	Земли населенных пунктов	-	700	Для индивидуальной жилой застройки	Дома индивидуальной жилой застройки
44:27:030101:3297	Костромская обл., г. Кострома, примерно в 2 км по направлению на северо-восток от ориентира п.Волжский	Земли населенных пунктов	-	910	Для индивидуальной жилой застройки	Дома индивидуальной жилой застройки
44:27:030101:3298	Костромская обл., г. Кострома, примерно в 2 км по направлению на северо-восток от ориентира п.Волжский	Земли населенных пунктов	-	700	Для индивидуальной жилой застройки	Дома индивидуальной жилой застройки
44:27:030101:3299	Костромская обл., г. Кострома, примерно в 2 км по направлению на северо-восток от ориентира п.Волжский	Земли населенных пунктов	-	805	Для индивидуальной жилой застройки	Дома индивидуальной жилой застройки
44:27:030101:3300	Костромская обл., г. Кострома, примерно в 2 км по направлению на северо-восток от ориентира п.Волжский	Земли населенных пунктов	-	910	Для индивидуальной жилой застройки	Дома индивидуальной жилой застройки

№ земельного участка	Адрес	Категория земель	Форма собственности	Площадь, м <sup>2</sup>	Разрешенное использование	По документу
44:27:030101:3301	Костромская обл., г. Кострома, примерно в 2 км по направлению на северо-восток от ориентира п.Волжский	Земли населенных пунктов	-	805	Для индивидуальной жилой застройки	Дома индивидуальной жилой застройки
44:27:030101:3302	Костромская обл., г. Кострома, примерно в 2 км по направлению на северо-восток от ориентира п.Волжский	Земли населенных пунктов	-	700	Для индивидуальной жилой застройки	Дома индивидуальной жилой застройки
44:27:030101:3303	Российская Федерация, Костромская обл, городской округ город Кострома, город Кострома, Волгореченский проезд, 45	Земли населенных пунктов	-	910	Для индивидуальной жилой застройки	Дома индивидуальной жилой застройки
44:27:030101:3304	Костромская обл., г. Кострома, примерно в 2 км по направлению на северо-восток от ориентира п.Волжский	Земли населенных пунктов	-	700	Для индивидуальной жилой застройки	Дома индивидуальной жилой застройки
44:27:030101:3305	Костромская обл., г. Кострома, примерно в 2 км по направлению на северо-восток от ориентира п.Волжский	Земли населенных пунктов	-	805	Для индивидуальной жилой застройки	Дома индивидуальной жилой застройки
44:27:030101:3306	Костромская обл., г. Кострома, примерно в 2 км по направлению на северо-восток от ориентира п.Волжский	Земли населенных пунктов	-	697	Для индивидуальной жилой застройки	Дома индивидуальной жилой застройки
44:27:030101:3307	Костромская обл., г. Кострома, примерно в 2 км по направлению на северо-восток от ориентира п.Волжский	Земли населенных пунктов	-	700	Для индивидуальной жилой застройки	Дома индивидуальной жилой застройки
44:27:030101:3308	Костромская обл., г. Кострома, примерно в 2 км по направлению на северо-восток от ориентира п.Волжский	Земли населенных пунктов	-	1015	Для индивидуальной жилой застройки	Дома индивидуальной жилой застройки
44:27:030101:3309	Костромская обл., г. Кострома, примерно в 2 км по направлению на северо-восток от ориентира п.Волжский	Земли населенных пунктов	-	700	Для индивидуальной жилой застройки	Дома индивидуальной жилой застройки
44:27:030101:3310	Костромская обл., г. Кострома, примерно в 2 км по направлению на северо-восток от ориентира п.Волжский	Земли населенных пунктов	-	910	Для индивидуальной жилой застройки	Дома индивидуальной жилой застройки

№ земельного участка	Адрес	Категория земель	Форма собственности	Площадь, м <sup>2</sup>	Разрешенное использование	По документу
44:27:030101:3311	Костромская обл., г. Кострома, примерно в 2 км по направлению на северо-восток от ориентира п.Волжский	Земли населенных пунктов	-	805	Для индивидуальной жилой застройки	Дома индивидуальной жилой застройки
44:27:030101:3313	Костромская обл., г. Кострома, примерно в 2 км по направлению на северо-восток от ориентира п.Волжский	Земли населенных пунктов	-	700	Для индивидуальной жилой застройки	Дома индивидуальной жилой застройки
44:27:030101:3314	Костромская обл., г. Кострома, примерно в 2 км по направлению на северо-восток от ориентира п.Волжский	Земли населенных пунктов	-	700	Для индивидуальной жилой застройки	Дома индивидуальной жилой застройки
44:27:030101:3315	Костромская обл., г. Кострома, примерно в 2 км по направлению на северо-восток от ориентира п.Волжский	Земли населенных пунктов	-	805	Для индивидуальной жилой застройки	Дома индивидуальной жилой застройки
44:27:030101:3316	Костромская обл., г. Кострома, примерно в 2 км по направлению на северо-восток от ориентира п.Волжский	Земли населенных пунктов	-	700	Для индивидуальной жилой застройки	Дома индивидуальной жилой застройки
44:27:030101:3317	Костромская обл., г. Кострома, примерно в 2 км по направлению на северо-восток от ориентира п.Волжский	Земли населенных пунктов	-	802	Для индивидуальной жилой застройки	Дома индивидуальной жилой застройки
44:27:030101:3318	Костромская обл., г. Кострома, примерно в 2 км по направлению на северо-восток от ориентира п.Волжский	Земли населенных пунктов	-	910	Для индивидуальной жилой застройки	Дома индивидуальной жилой застройки
44:27:030101:3319	Костромская обл., г. Кострома, примерно в 2 км по направлению на северо-восток от ориентира п.Волжский	Земли населенных пунктов	-	700	Для индивидуальной жилой застройки	Дома индивидуальной жилой застройки
44:27:030101:3320	Костромская обл., г. Кострома, примерно в 2 км по направлению на северо-восток от ориентира п.Волжский	Земли населенных пунктов	-	1015	Для индивидуальной жилой застройки	Дома индивидуальной жилой застройки
44:27:030101:3321	Костромская обл., г. Кострома, примерно в 2 км по направлению на северо-восток от ориентира п.Волжский	Земли населенных пунктов	-	700	Для индивидуальной жилой застройки	Дома индивидуальной жилой застройки



№ земельного участка	Адрес	Категория земель	Форма собственности	Площадь, м <sup>2</sup>	Разрешенное использование	По документу
44:27:030101:3322	Костромская обл., г. Кострома, примерно в 2 км по направлению на северо-восток от ориентира п.Волжский	Земли населенных пунктов	-	805	Для индивидуальной жилой застройки	Дома индивидуальной жилой застройки
44:27:030101:3323	Костромская обл., г. Кострома, примерно в 2 км по направлению на северо-восток от ориентира п.Волжский	Земли населенных пунктов	-	700	Для индивидуальной жилой застройки	Дома индивидуальной жилой застройки
44:27:030101:3324	Костромская обл., г. Кострома, примерно в 2 км по направлению на северо-восток от ориентира п.Волжский	Земли населенных пунктов	-	910	Для индивидуальной жилой застройки	Дома индивидуальной жилой застройки
44:27:030101:3325	Костромская обл., г. Кострома, примерно в 2 км по направлению на северо-восток от ориентира п.Волжский	Земли населенных пунктов	-	700	Для индивидуальной жилой застройки	Дома индивидуальной жилой застройки
44:27:030101:3326	Костромская обл., г. Кострома, примерно в 2 км по направлению на северо-восток от ориентира п.Волжский	Земли населенных пунктов	-	805	Для индивидуальной жилой застройки	Дома индивидуальной жилой застройки
44:27:030101:3327	Костромская обл., г. Кострома, примерно в 2 км по направлению на северо-восток от ориентира п.Волжский	Земли населенных пунктов	-	910	Для индивидуальной жилой застройки	Дома индивидуальной жилой застройки
44:27:030101:3328	Костромская обл., г. Кострома, примерно в 2 км по направлению на северо-восток от ориентира п.Волжский	Земли населенных пунктов	-	697	Для индивидуальной жилой застройки	Дома индивидуальной жилой застройки
44:27:030101:3329	Костромская обл., г. Кострома, примерно в 2 км по направлению на северо-восток от ориентира п.Волжский	Земли населенных пунктов	-	698	Для индивидуальной жилой застройки	Дома индивидуальной жилой застройки
44:27:030101:3330	Костромская обл., г. Кострома, примерно в 2 км по направлению на северо-восток от ориентира п.Волжский	Земли населенных пунктов	-	699	Для индивидуальной жилой застройки	Дома индивидуальной жилой застройки
44:27:030101:3331	Костромская обл., г. Кострома, примерно в 2 км по направлению на северо-восток от ориентира п.Волжский	Земли населенных пунктов	-	910	Для индивидуальной жилой застройки	Дома индивидуальной жилой застройки

№ земельного участка	Адрес	Категория земель	Форма собственности	Площадь, м <sup>2</sup>	Разрешенное использование	По документу
44:27:030101:3332	Костромская обл., г. Кострома, примерно в 2 км по направлению на северо-восток от ориентира п.Волжский	Земли населенных пунктов	-	805	Для индивидуальной жилой застройки	Дома индивидуальной жилой застройки
44:27:030101:3333	Костромская обл., г. Кострома, примерно в 2 км по направлению на северо-восток от ориентира п.Волжский	Земли населенных пунктов	-	700	Для индивидуальной жилой застройки	Дома индивидуальной жилой застройки
44:27:030101:3334	Костромская обл., г. Кострома, примерно в 2 км по направлению на северо-восток от ориентира п.Волжский	Земли населенных пунктов	-	910	Для индивидуальной жилой застройки	Дома индивидуальной жилой застройки
44:27:030101:3335	Костромская обл., г. Кострома, примерно в 2 км по направлению на северо-восток от ориентира п.Волжский	Земли населенных пунктов	-	700	Для индивидуальной жилой застройки	Дома индивидуальной жилой застройки
44:27:030101:3336	Костромская обл., г. Кострома, примерно в 2 км по направлению на северо-восток от ориентира п.Волжский	Земли населенных пунктов	-	805	Для индивидуальной жилой застройки	Дома индивидуальной жилой застройки
44:27:030101:3337	Костромская обл., г. Кострома, примерно в 2 км по направлению на северо-восток от ориентира п.Волжский	Земли населенных пунктов	-	700	Для индивидуальной жилой застройки	Дома индивидуальной жилой застройки
44:27:030101:3338	Костромская обл., г. Кострома, примерно в 2 км по направлению на северо-восток от ориентира п.Волжский	Земли населенных пунктов	-	1015	Для индивидуальной жилой застройки	Дома индивидуальной жилой застройки
44:27:030101:3339	Костромская обл., г. Кострома, примерно в 2 км по направлению на северо-восток от ориентира п.Волжский	Земли населенных пунктов	-	1009	Для индивидуальной жилой застройки	Дома индивидуальной жилой застройки
44:27:030101:3340	Костромская обл., г. Кострома, примерно в 2 км по направлению на северо-восток от ориентира п.Волжский	Земли населенных пунктов	-	700	Для индивидуальной жилой застройки	Дома индивидуальной жилой застройки
44:27:030101:3341	Костромская обл., г. Кострома, примерно в 2 км по направлению на северо-восток от ориентира п.Волжский	Земли населенных пунктов	-	910	Для индивидуальной жилой застройки	Дома индивидуальной жилой застройки

№ земельного участка	Адрес	Категория земель	Форма собственности	Площадь, м <sup>2</sup>	Разрешенное использование	По документу
44:27:030101:3342	Костромская обл., г. Кострома, примерно в 2 км по направлению на северо-восток от ориентира п.Волжский	Земли населенных пунктов	-	700	Для индивидуальной жилой застройки	Дома индивидуальной жилой застройки
44:27:030101:3343	Костромская обл., г. Кострома, примерно в 2 км по направлению на северо-восток от ориентира п.Волжский	Земли населенных пунктов	-	805	Для индивидуальной жилой застройки	Дома индивидуальной жилой застройки
44:27:030101:3344	Костромская обл., г. Кострома, примерно в 2 км по направлению на северо-восток от ориентира п.Волжский	Земли населенных пунктов	-	700	Для индивидуальной жилой застройки	Дома индивидуальной жилой застройки
44:27:030101:3345	Костромская обл., г. Кострома, примерно в 2 км по направлению на северо-восток от ориентира п.Волжский	Земли населенных пунктов	-	704	Для индивидуальной жилой застройки	Дома индивидуальной жилой застройки
44:27:030101:3346	Костромская обл., г. Кострома, примерно в 2 км по направлению на северо-восток от ориентира п.Волжский	Земли населенных пунктов	-	809	Для индивидуальной жилой застройки	Дома индивидуальной жилой застройки
44:27:030101:3347	Костромская обл., г. Кострома, примерно в 2 км по направлению на северо-восток от ориентира п.Волжский	Земли населенных пунктов	-	704	Для индивидуальной жилой застройки	Дома индивидуальной жилой застройки
44:27:030101:3348	Костромская обл., г. Кострома, примерно в 2 км по направлению на северо-восток от ориентира п.Волжский	Земли населенных пунктов	-	915	Для индивидуальной жилой застройки	Дома индивидуальной жилой застройки
44:27:030101:3349	Костромская обл., г. Кострома, примерно в 2 км по направлению на северо-восток от ориентира п.Волжский	Земли населенных пунктов	-	704	Для индивидуальной жилой застройки	Дома индивидуальной жилой застройки
44:27:030101:3350	Костромская обл., г. Кострома, примерно в 2 км по направлению на северо-восток от ориентира п.Волжский	Земли населенных пунктов	-	702	Для индивидуальной жилой застройки	Дома индивидуальной жилой застройки
44:27:030101:3351	Костромская обл., г. Кострома, примерно в 2 км по направлению на северо-восток от ориентира п.Волжский	Земли населенных пунктов	-	1021	Для индивидуальной жилой застройки	Дома индивидуальной жилой застройки



№ земельного участка	Адрес	Категория земель	Форма собственности	Площадь, м <sup>2</sup>	Разрешенное использование	По документу
44:27:030101:3352	Костромская обл., г. Кострома, примерно в 2 км по направлению на северо-восток от ориентира п.Волжский	Земли населенных пунктов	-	704	Для индивидуальной жилой застройки	Дома индивидуальной жилой застройки
44:27:030101:3353	Костромская обл., г. Кострома, примерно в 2 км по направлению на северо-восток от ориентира п.Волжский	Земли населенных пунктов	-	809	Для индивидуальной жилой застройки	Дома индивидуальной жилой застройки
44:27:030101:3354	Костромская обл., г. Кострома, примерно в 2 км по направлению на северо-восток от ориентира п.Волжский	Земли населенных пунктов	-	704	Для индивидуальной жилой застройки	Дома индивидуальной жилой застройки
44:27:030101:3355	Костромская обл., г. Кострома, примерно в 2 км по направлению на северо-восток от ориентира п.Волжский	Земли населенных пунктов	-	915	Для индивидуальной жилой застройки	Дома индивидуальной жилой застройки
44:27:030101:3356	Костромская обл., г. Кострома, примерно в 2 км по направлению на северо-восток от ориентира п.Волжский	Земли населенных пунктов	-	704	Для индивидуальной жилой застройки	Дома индивидуальной жилой застройки
44:27:030101:3357	Костромская обл., г. Кострома, примерно в 2 км по направлению на северо-восток от ориентира п.Волжский	Земли населенных пунктов	-	809	Для индивидуальной жилой застройки	Дома индивидуальной жилой застройки
44:27:030101:3358	Костромская обл., г. Кострома, примерно в 2 км по направлению на северо-восток от ориентира п.Волжский	Земли населенных пунктов	-	914	Для индивидуальной жилой застройки	Дома индивидуальной жилой застройки
44:27:030101:3359	Костромская обл., г. Кострома, примерно в 2 км по направлению на северо-восток от ориентира п.Волжский	Земли населенных пунктов	-	707	Для индивидуальной жилой застройки	Дома индивидуальной жилой застройки
44:27:030101:3360	Костромская обл., г. Кострома, примерно в 2 км по направлению на северо-восток от ориентира п.Волжский	Земли населенных пунктов	-	873	Для индивидуальной жилой застройки	Дома индивидуальной жилой застройки
44:27:030101:3361	Российская Федерация, Костромская обл., городской округ город Кострома, г. Кострома, пр. Межевской, 39	Земли населенных пунктов	-	906	Для индивидуальной жилой застройки	Дома индивидуальной жилой застройки

№ земельного участка	Адрес	Категория земель	Форма собственности	Площадь, м <sup>2</sup>	Разрешенное использование	По документу
44:27:030101:3362	Костромская обл., г. Кострома, примерно в 2 км по направлению на северо-восток от ориентира п.Волжский	Земли населенных пунктов	-	872	Для индивидуальной жилой застройки	Дома индивидуальной жилой застройки
44:27:030101:3363	Костромская обл., г. Кострома, примерно в 2 км по направлению на северо-восток от ориентира п.Волжский	Земли населенных пунктов	-	693	Для индивидуальной жилой застройки	Дома индивидуальной жилой застройки
44:27:030101:3364	Костромская обл., г. Кострома, примерно в 2 км по направлению на северо-восток от ориентира п.Волжский	Земли населенных пунктов	-	92560	Для индивидуальной жилой застройки	Дома индивидуальной жилой застройки
44:27:030101:3365	Костромская обл., г. Кострома, примерно в 2 км по направлению на северо-восток от ориентира п.Волжский	Земли населенных пунктов	-	697	Для индивидуальной жилой застройки	Дома индивидуальной жилой застройки
44:27:030101:3733	Костромская обл., г. Кострома, примерно в 2 км по направлению на северо-восток от ориентира п.Волжский	Земли населенных пунктов	-	13691	Для сельскохозяйственного производства	Для сельскохозяйственного производства
44:27:030101:3735	Костромская обл., г. Кострома, примерно в 2 км по направлению на северо-восток от ориентира п.Волжский	Земли населенных пунктов	-	18963	Для сельскохозяйственного производства	Для сельскохозяйственного производства
44:27:030101:3738	Костромская обл., г. Кострома, примерно в 2 км по направлению на северо-восток от ориентира п.Волжский	Земли населенных пунктов	-	217354	Для сельскохозяйственного производства	Для сельскохозяйственного производства
44:27:030101:3755	Костромская обл., г. Кострома	Земли населенных пунктов	-	1529	Для сельскохозяйственного производства	Для сельскохозяйственного производства
44:27:030101:3756	Костромская обл., г. Кострома	Земли населенных пунктов	-	44526	Для сельскохозяйственного производства	Для сельскохозяйственного производства
44:27:030101:3757	Костромская обл., г. Кострома	Земли населенных пунктов	-	1513	Для сельскохозяйственного производства	Для сельскохозяйственного производства

№ земельного участка	Адрес	Категория земель	Форма собственности	Площадь, м <sup>2</sup>	Разрешенное использование	По документу
44:27:030101:3758	Костромская обл., г. Кострома	Земли населенных пунктов	-	1519	Для малоэтажной застройки	Для малоэтажной многоквартирной жилой застройки
44:27:030101:3759	Костромская обл., г. Кострома	Земли населенных пунктов	-	1514	Для сельскохозяйственного производства	Для сельскохозяйственного производства
44:27:030101:3760	Костромская обл., г. Кострома	Земли населенных пунктов	-	1523	Для сельскохозяйственного производства	Для сельскохозяйственного производства
44:27:030101:3761	Костромская обл., г. Кострома	Земли населенных пунктов	-	1510	Для малоэтажной застройки	Для малоэтажной многоквартирной жилой застройки
44:27:030101:3762	Костромская обл., г. Кострома	Земли населенных пунктов	-	1525	Для сельскохозяйственного производства	Для сельскохозяйственного производства
44:27:030101:3763	Костромская обл., г. Кострома	Земли населенных пунктов	-	1510	Для сельскохозяйственного производства	Для сельскохозяйственного производства
44:27:030101:3767	Костромская обл., г. Кострома	Земли населенных пунктов	-	1555	Для малоэтажной застройки	Для малоэтажной многоквартирной жилой застройки
44:27:030101:3768	Костромская обл., г. Кострома	Земли населенных пунктов	-	1557	Для малоэтажной застройки	Для малоэтажной многоквартирной жилой застройки
44:27:030101:3769	Костромская обл., г. Кострома	Земли населенных пунктов	-	1556	Для малоэтажной застройки	Для малоэтажной многоквартирной жилой застройки
44:27:030101:3770	Костромская обл., г. Кострома	Земли населенных пунктов	-	1555	Для малоэтажной застройки	Для малоэтажной многоквартирной жилой застройки



№ земельного участка	Адрес	Категория земель	Форма собственности	Площадь, м <sup>2</sup>	Разрешенное использование	По документу
44:27:030101:3771	Костромская обл., г. Кострома	Земли населенных пунктов	-	1556	Для малоэтажной застройки	Для малоэтажной многоквартирной жилой застройки
44:27:030101:3772	Костромская обл., г. Кострома	Земли населенных пунктов	-	1556	Для малоэтажной застройки	Для малоэтажной многоквартирной жилой застройки
44:27:030101:3773	Костромская обл., г. Кострома	Земли населенных пунктов	-	1557	Для малоэтажной застройки	Для малоэтажной многоквартирной жилой застройки
44:27:030101:3774	Костромская обл., г. Кострома	Земли населенных пунктов	-	1557	Для малоэтажной застройки	Для малоэтажной многоквартирной жилой застройки
44:27:030101:3775	Костромская обл., г. Кострома	Земли населенных пунктов	-	1557	Для малоэтажной застройки	Для малоэтажной многоквартирной жилой застройки
44:27:030101:3776	Костромская обл., г. Кострома	Земли населенных пунктов	-	1558	Для малоэтажной застройки	Для малоэтажной многоквартирной жилой застройки
44:27:030101:3778	Костромская обл., г. Кострома	Земли населенных пунктов	-	835	Для индивидуальной жилой застройки	Для индивидуального жилищного строительства
44:27:030101:3779	Костромская обл., г. Кострома	Земли населенных пунктов	-	734	Для индивидуальной жилой застройки	Для индивидуального жилищного строительства
44:27:030101:3780	Костромская обл., г. Кострома	Земли населенных пунктов	-	727	Для индивидуальной жилой застройки	Для индивидуального жилищного строительства
44:27:030101:3781	Костромская обл., г. Кострома	Земли населенных пунктов	-	834	Для индивидуальной жилой застройки	Для индивидуального жилищного строительства

№ земельного участка	Адрес	Категория земель	Форма собственности	Площадь, м <sup>2</sup>	Разрешенное использование	По документу
44:27:030101:3782	Костромская обл., г. Кострома	Земли населенных пунктов	-	828	Для индивидуальной жилой застройки	Для индивидуального жилищного строительства
44:27:030101:3783	Костромская обл., г. Кострома	Земли населенных пунктов	-	823	Для индивидуальной жилой застройки	Для индивидуального жилищного строительства
44:27:030101:3784	Костромская обл., г. Кострома	Земли населенных пунктов	-	818	Для индивидуальной жилой застройки	Для индивидуального жилищного строительства
44:27:030101:3785	Костромская обл., г. Кострома	Земли населенных пунктов	-	729	Для индивидуальной жилой застройки	Для индивидуального жилищного строительства
44:27:030101:3786	Костромская обл., г. Кострома	Земли населенных пунктов	-	735	Для индивидуальной жилой застройки	Для индивидуального жилищного строительства
44:27:030101:3787	Костромская обл., г. Кострома	Земли населенных пунктов	-	740	Для индивидуальной жилой застройки	Для индивидуального жилищного строительства
44:27:030101:3788	Костромская обл., г. Кострома	Земли населенных пунктов	-	1050	Для индивидуальной жилой застройки	Для индивидуального жилищного строительства
44:27:030101:3789	Российская Федерация, Костромская область, городской округ город Кострома, г. Кострома, проезд Нейский, 52	Земли населенных пунктов	-	830	Для индивидуальной жилой застройки	Для индивидуального жилищного строительства
44:27:030101:3790	Костромская обл., г. Кострома	Земли населенных пунктов	-	700	Для индивидуальной жилой застройки	Для индивидуального жилищного строительства
44:27:030101:3791	Костромская обл., г. Кострома	Земли населенных пунктов	-	700	Для индивидуальной жилой застройки	Для индивидуального жилищного строительства

№ земельного участка	Адрес	Категория земель	Форма собственности	Площадь, м <sup>2</sup>	Разрешенное использование	По документу
44:27:030101:3792	Костромская обл., г. Кострома	Земли населенных пунктов	-	700	Для индивидуальной жилой застройки	Для индивидуального жилищного строительства
44:27:030101:3793	Костромская обл., г. Кострома	Земли населенных пунктов	-	700	Для индивидуальной жилой застройки	Для индивидуального жилищного строительства
44:27:030101:3794	Костромская обл., г. Кострома	Земли населенных пунктов	-	700	Для индивидуальной жилой застройки	Для индивидуального жилищного строительства
44:27:030101:3795	Костромская обл., г. Кострома	Земли населенных пунктов	-	700	Для индивидуальной жилой застройки	Для индивидуального жилищного строительства
44:27:030101:3796	Костромская обл., г. Кострома	Земли населенных пунктов	-	699	Для индивидуальной жилой застройки	Для индивидуального жилищного строительства
44:27:030101:3797	Костромская обл., г. Кострома	Земли населенных пунктов	-	699	Для индивидуальной жилой застройки	Для индивидуального жилищного строительства
44:27:030101:3798	Костромская обл., г. Кострома	Земли населенных пунктов	-	700	Для индивидуальной жилой застройки	Для индивидуального жилищного строительства
44:27:030101:3799	Костромская обл., г. Кострома	Земли населенных пунктов	-	699	Для индивидуальной жилой застройки	Для индивидуального жилищного строительства
44:27:030101:3800	Костромская обл., г. Кострома	Земли населенных пунктов	-	825	Для индивидуальной жилой застройки	Для индивидуального жилищного строительства
44:27:030101:3801	Костромская обл., г. Кострома	Земли населенных пунктов	-	699	Для индивидуальной жилой застройки	Для индивидуального жилищного строительства



№ земельного участка	Адрес	Категория земель	Форма собственности	Площадь, м <sup>2</sup>	Разрешенное использование	По документу
44:27:030101:3802	Костромская обл., г. Кострома	Земли населенных пунктов	-	719	Для индивидуальной жилой застройки	Для индивидуального жилищного строительства
44:27:030101:3803	Костромская обл., г. Кострома	Земли населенных пунктов	-	736	Для индивидуальной жилой застройки	Для индивидуального жилищного строительства
44:27:030101:3804	Костромская обл., г. Кострома	Земли населенных пунктов	-	700	Для индивидуальной жилой застройки	Для индивидуального жилищного строительства
44:27:030101:3805	Костромская обл., г. Кострома	Земли населенных пунктов	-	700	Для индивидуальной жилой застройки	Для индивидуального жилищного строительства
44:27:030101:3806	Костромская обл., г. Кострома	Земли населенных пунктов	-	700	Для индивидуальной жилой застройки	Для индивидуального жилищного строительства
44:27:030101:3807	Костромская обл., г. Кострома	Земли населенных пунктов	-	700	Для индивидуальной жилой застройки	Для индивидуального жилищного строительства
44:27:030101:3808	Костромская обл., г. Кострома	Земли населенных пунктов	-	700	Для индивидуальной жилой застройки	Для индивидуального жилищного строительства
44:27:030101:3809	Костромская обл., г. Кострома	Земли населенных пунктов	-	700	Для индивидуальной жилой застройки	Для индивидуального жилищного строительства
44:27:030101:3810	Костромская обл., г. Кострома		-	700	Для индивидуальной жилой застройки	Для индивидуального жилищного строительства
44:27:030101:3811	Костромская обл., г. Кострома	Земли населенных пунктов	-	820	Для индивидуальной жилой застройки	Для индивидуального жилищного строительства

№ земельного участка	Адрес	Категория земель	Форма собственности	Площадь, м <sup>2</sup>	Разрешенное использование	По документу
44:27:030101:3812	Костромская обл., г. Кострома	Земли населенных пунктов	-	700	Для индивидуальной жилой застройки	Для индивидуального жилищного строительства
44:27:030101:3813	Костромская обл., г. Кострома	Земли населенных пунктов	-	700	Для индивидуальной жилой застройки	Для индивидуального жилищного строительства
44:27:030101:3814	Костромская обл., г. Кострома	Земли населенных пунктов	-	700	Для индивидуальной жилой застройки	Для индивидуального жилищного строительства
44:27:030101:3815	Костромская обл., г. Кострома	Земли населенных пунктов	-	700	Для индивидуальной жилой застройки	Для индивидуального жилищного строительства
44:27:030101:3816	Костромская обл., г. Кострома	Земли населенных пунктов	-	1049	Для индивидуальной жилой застройки	Для индивидуального жилищного строительства
44:27:030101:3818	Костромская обл., г. Кострома	Земли населенных пунктов	-	25074	Для сельскохозяйственного производства	Для сельскохозяйственного производства
44:27:030101:3820	Костромская обл., г. Кострома	Земли населенных пунктов	-	814	Для индивидуальной жилой застройки	Для индивидуального жилищного строительства
44:27:030101:3821	Костромская обл., г. Кострома	Земли населенных пунктов	-	808	Для индивидуальной жилой застройки	Для индивидуального жилищного строительства
44:27:030101:3822	Костромская обл., г. Кострома	Земли населенных пунктов	-	750	Для индивидуальной жилой застройки	Для индивидуального жилищного строительства
44:27:030101:3823	Костромская обл., г. Кострома	Земли населенных пунктов	-	744	Для индивидуальной жилой застройки	Для индивидуального жилищного строительства

№ земельного участка	Адрес	Категория земель	Форма собственности	Площадь, м <sup>2</sup>	Разрешенное использование	По документу
44:27:030101:3824	Костромская обл., г. Кострома	Земли населенных пунктов	-	739	Для индивидуальной жилой застройки	Для индивидуального жилищного строительства
44:27:030101:3881	Костромская обл., г. Кострома	Земли населенных пунктов	-	1750	Для сельскохозяйственного производства	Для сельскохозяйственного производства
44:27:030101:3882	Костромская обл., г. Кострома	Земли населенных пунктов	-	700	Для индивидуальной жилой застройки	Для индивидуального жилищного строительства
44:27:030101:3883	Костромская обл., г. Кострома	Земли населенных пунктов	-	700	Для индивидуальной жилой застройки	Для индивидуального жилищного строительства
44:27:030101:3884	Костромская обл., г. Кострома	Земли населенных пунктов	-	700	Для индивидуальной жилой застройки	Для индивидуального жилищного строительства
44:27:030101:3885	Костромская обл., г. Кострома	Земли населенных пунктов	-	700	Для индивидуальной жилой застройки	Для индивидуального жилищного строительства
44:27:030101:3886	Костромская обл., г. Кострома	Земли населенных пунктов	-	700	Для индивидуальной жилой застройки	Для индивидуального жилищного строительства
44:27:030101:3887	Костромская обл., г. Кострома	Земли населенных пунктов	-	700	Для индивидуальной жилой застройки	Для индивидуального жилищного строительства
44:27:030101:3888	Костромская обл., г. Кострома	Земли населенных пунктов	-	700	Для индивидуальной жилой застройки	Для индивидуального жилищного строительства
44:27:030101:3889	Костромская обл., г. Кострома	Земли населенных пунктов	-	700	Для индивидуальной жилой застройки	Для индивидуального жилищного строительства

№ земельного участка	Адрес	Категория земель	Форма собственности	Площадь, м <sup>2</sup>	Разрешенное использование	По документу
44:27:030101:3890	Костромская обл., г. Кострома	Земли населенных пунктов	-	700	Для индивидуальной жилой застройки	Для индивидуального жилищного строительства
44:27:030101:3891	Костромская обл., г. Кострома	Земли населенных пунктов	-	700	Для индивидуальной жилой застройки	Для индивидуального жилищного строительства
44:27:030101:3892	Костромская обл., г. Кострома	Земли населенных пунктов	-	1050	Для сельскохозяйственного производства	Для сельскохозяйственного производства
44:27:030101:3893	Костромская обл., г. Кострома	Земли населенных пунктов	-	700	Для индивидуальной жилой застройки	Для индивидуального жилищного строительства
44:27:030101:3894	Костромская обл., г. Кострома	Земли населенных пунктов	-	700	Для индивидуальной жилой застройки	Для индивидуального жилищного строительства
44:27:030101:3895	Костромская обл., г. Кострома	Земли населенных пунктов	-	700	Для индивидуальной жилой застройки	Для индивидуального жилищного строительства
44:27:030101:3896	Костромская обл., г. Кострома	Земли населенных пунктов	-	700	Для индивидуальной жилой застройки	Для индивидуального жилищного строительства
44:27:030101:3897	Костромская обл., г. Кострома	Земли населенных пунктов	-	700	Для индивидуальной жилой застройки	Для индивидуального жилищного строительства
44:27:030101:3898	Костромская обл., г. Кострома	Земли населенных пунктов	-	700	Для индивидуальной жилой застройки	Для индивидуального жилищного строительства
44:27:030101:3899	Костромская обл., г. Кострома	Земли населенных пунктов	-	683	Для индивидуальной жилой застройки	Для индивидуального жилищного строительства



№ земельного участка	Адрес	Категория земель	Форма собственности	Площадь, м <sup>2</sup>	Разрешенное использование	По документу
44:27:030101:3900	Костромская обл., г. Кострома	Земли населенных пунктов	-	693	Для индивидуальной жилой застройки	Для индивидуального жилищного строительства
44:27:030101:3901	Костромская обл., г. Кострома	Земли населенных пунктов	-	11137	Для сельскохозяйственного производства	Для сельскохозяйственного производства
44:27:030101:3902	Костромская обл., г. Кострома	Земли населенных пунктов	-	1049	Для индивидуальной жилой застройки	Для индивидуального жилищного строительства
44:27:030101:3903	Костромская обл., г. Кострома	Земли населенных пунктов	-	700	Для индивидуальной жилой застройки	Для индивидуального жилищного строительства
44:27:030101:3904	Костромская обл., г. Кострома	Земли населенных пунктов	-	700	Для индивидуальной жилой застройки	Для индивидуального жилищного строительства
44:27:030101:3905	Костромская обл., г. Кострома	Земли населенных пунктов	-	700	Для индивидуальной жилой застройки	Для индивидуального жилищного строительства
44:27:030101:3906	Костромская обл., г. Кострома	Земли населенных пунктов	-	700	Для индивидуальной жилой застройки	Для индивидуального жилищного строительства
44:27:030101:3907	Костромская обл., г. Кострома	Земли населенных пунктов	-	700	Для индивидуальной жилой застройки	Для индивидуального жилищного строительства
44:27:030101:3908	Костромская обл., г. Кострома	Земли населенных пунктов	-	700	Для иных видов жилой застройки	Для индивидуального жилищного строительства
44:27:030101:3956	Костромская обл., г. Кострома	Земли населенных пунктов	-	700	Для индивидуальной жилой застройки	Для индивидуального жилищного строительства

№ земельного участка	Адрес	Категория земель	Форма собственности	Площадь, м <sup>2</sup>	Разрешенное использование	По документу
44:27:030101:3957	Костромская обл., г. Кострома	Земли населенных пунктов	-	700	Для индивидуальной жилой застройки	Для индивидуального жилищного строительства
44:27:030101:3958	Костромская обл., г. Кострома	Земли населенных пунктов	-	700	Для индивидуальной жилой застройки	Для индивидуального жилищного строительства
44:27:030101:3959	Костромская обл., г. Кострома	Земли населенных пунктов	-	700	Для индивидуальной жилой застройки	Для индивидуального жилищного строительства
44:27:030101:3960	Костромская обл., г. Кострома	Земли населенных пунктов	-	700	Для индивидуальной жилой застройки	Для индивидуального жилищного строительства
44:27:030101:3961	Костромская обл., г. Кострома	Земли населенных пунктов	-	1049	Для индивидуальной жилой застройки	Для индивидуального жилищного строительства
44:27:030101:3962	Костромская обл., г. Кострома	Земли населенных пунктов	-	1049	Для сельскохозяйственного производства	Для сельскохозяйственного производства
44:27:030101:3963	Костромская обл., г. Кострома	Земли населенных пунктов	-	700	Для индивидуальной жилой застройки	Для индивидуального жилищного строительства
44:27:030101:3964	Костромская обл., г. Кострома	Земли населенных пунктов	-	700	Для индивидуальной жилой застройки	Для индивидуального жилищного строительства
44:27:030101:3965	Костромская обл., г. Кострома	Земли населенных пунктов	-	700	Для индивидуальной жилой застройки	Для индивидуального жилищного строительства
44:27:030101:3966	Костромская обл., г. Кострома	Земли населенных пунктов	-	16659	Для сельскохозяйственного производства	Для сельскохозяйственного производства

№ земельного участка	Адрес	Категория земель	Форма собственности	Площадь, м <sup>2</sup>	Разрешенное использование	По документу
44:27:030101:3967	Костромская обл., г. Кострома	Земли населенных пунктов	-	700	Для индивидуальной жилой застройки	Для индивидуального жилищного строительства
44:27:030101:3968	Костромская обл., г. Кострома	Земли населенных пунктов	-	700	Для индивидуальной жилой застройки	Для индивидуального жилищного строительства
44:27:030101:3969	Костромская обл., г. Кострома	Земли населенных пунктов	-	700	Для индивидуальной жилой застройки	Для индивидуального жилищного строительства
44:27:030101:3970	Костромская обл., г. Кострома	Земли населенных пунктов	-	700	Для индивидуальной жилой застройки	Для индивидуального жилищного строительства
44:27:030101:3971	Костромская обл., г. Кострома	Земли населенных пунктов	-	700	Для индивидуальной жилой застройки	Для индивидуального жилищного строительства
44:27:030101:3972	Костромская обл., г. Кострома	Земли населенных пунктов	-	700	Для индивидуальной жилой застройки	Для индивидуального жилищного строительства
44:27:030101:3973	Костромская обл., г. Кострома	Земли населенных пунктов	-	700	Для индивидуальной жилой застройки	Для индивидуального жилищного строительства
44:27:030101:3974	Костромская обл., г. Кострома	Земли населенных пунктов	-	700	Для индивидуальной жилой застройки	Для индивидуального жилищного строительства
44:27:030101:3975	Костромская обл., г. Кострома	Земли населенных пунктов	-	762	Для индивидуальной жилой застройки	Для индивидуального жилищного строительства
44:27:030101:3976	Костромская обл., г. Кострома	Земли населенных пунктов	-	702	Для индивидуальной жилой застройки	Для индивидуального жилищного строительства

№ земельного участка	Адрес	Категория земель	Форма собственности	Площадь, м <sup>2</sup>	Разрешенное использование	По документу
44:27:030101:3977	Костромская обл., г. Кострома	Земли населенных пунктов	-	747	Для индивидуальной жилой застройки	Для индивидуального жилищного строительства
44:27:030101:3978	Костромская обл., г. Кострома	Земли населенных пунктов	-	702	Для индивидуальной жилой застройки	Для индивидуального жилищного строительства
44:27:030101:3979	Костромская обл., г. Кострома	Земли населенных пунктов	-	702	Для индивидуальной жилой застройки	Для индивидуального жилищного строительства
44:27:030101:3980	Костромская обл., г. Кострома	Земли населенных пунктов	-	911	Для индивидуальной жилой застройки	Для индивидуального жилищного строительства
44:27:030101:3981	Костромская обл., г. Кострома	Земли населенных пунктов	-	700	Для индивидуальной жилой застройки	Для индивидуального жилищного строительства
44:27:030101:3982	Костромская обл., г. Кострома	Земли населенных пунктов	-	700	Для индивидуальной жилой застройки	Для индивидуального жилищного строительства
44:27:030101:3983	Костромская обл., г. Кострома	Земли населенных пунктов	-	701	Для индивидуальной жилой застройки	Для индивидуального жилищного строительства
44:27:030101:3984	Костромская обл., г. Кострома	Земли населенных пунктов	-	700	Для индивидуальной жилой застройки	Для индивидуального жилищного строительства
44:27:030101:3985	Костромская обл., г. Кострома	Земли населенных пунктов	-	700	Для индивидуальной жилой застройки	Для индивидуального жилищного строительства
44:27:030101:3986	Костромская обл., г. Кострома	Земли населенных пунктов	-	700	Для индивидуальной жилой застройки	Для индивидуального жилищного строительства



№ земельного участка	Адрес	Категория земель	Форма собственности	Площадь, м <sup>2</sup>	Разрешенное использование	По документу
44:27:030101:4007	Костромская обл., г. Кострома	Земли населенных пунктов	-	14978	Для сельскохозяйственного производства	Для сельскохозяйственного производства
44:27:030101:4008	Костромская обл., г. Кострома	Земли населенных пунктов	-	700	Для индивидуальной жилой застройки	Для индивидуального жилищного строительства
44:27:030101:4009	Костромская обл., г. Кострома	Земли населенных пунктов	-	700	Для индивидуальной жилой застройки	Для индивидуального жилищного строительства
44:27:030101:4010	Костромская обл., г. Кострома	Земли населенных пунктов	-	700	Для индивидуальной жилой застройки	Для индивидуального жилищного строительства
44:27:030101:4011	Костромская обл., г. Кострома	Земли населенных пунктов	-	700	Для индивидуальной жилой застройки	Для индивидуального жилищного строительства
44:27:030101:4012	Костромская обл., г. Кострома	Земли населенных пунктов	-	1049	Для индивидуальной жилой застройки	Для индивидуального жилищного строительства
44:27:030101:4013	Костромская обл., г. Кострома	Земли населенных пунктов	-	1749	Для сельскохозяйственного производства	Для сельскохозяйственного производства
44:27:030101:4014	Костромская обл., г. Кострома	Земли населенных пунктов	-	833	Для индивидуальной жилой застройки	Для индивидуального жилищного строительства
44:27:030101:4015	Костромская обл., г. Кострома	Земли населенных пунктов	-	828	Для индивидуальной жилой застройки	Для индивидуального жилищного строительства
44:27:030101:4016	Костромская обл., г. Кострома	Земли населенных пунктов	-	730	Для индивидуальной жилой застройки	Для индивидуального жилищного строительства

№ земельного участка	Адрес	Категория земель	Форма собственности	Площадь, м <sup>2</sup>	Разрешенное использование	По документу
44:27:030101:4017	Костромская обл., г. Кострома	Земли населенных пунктов	-	11231	Для сельскохозяйственного производства	Для сельскохозяйственного производства
44:27:030101:4018	Костромская обл., г. Кострома	Земли населенных пунктов	-	773	Для индивидуальной жилой застройки	Для индивидуального жилищного строительства
44:27:030101:4019	Костромская обл., г. Кострома	Земли населенных пунктов	-	700	Для индивидуальной жилой застройки	Для индивидуального жилищного строительства
44:27:030101:4020	Костромская обл., г. Кострома	Земли населенных пунктов	-	700	Для индивидуальной жилой застройки	Для индивидуального жилищного строительства
44:27:030101:4021	Костромская обл., г. Кострома	Земли населенных пунктов	-	700	Для индивидуальной жилой застройки	Для индивидуального жилищного строительства
44:27:030101:4022	Костромская обл., г. Кострома	Земли населенных пунктов	-	700	Для индивидуальной жилой застройки	Для индивидуального жилищного строительства
44:27:030101:4023	Костромская обл., г. Кострома	Земли населенных пунктов	-	700	Для индивидуальной жилой застройки	Для индивидуального жилищного строительства
44:27:030101:4024	Костромская обл., г. Кострома	Земли населенных пунктов	-	700	Для индивидуальной жилой застройки	Для индивидуального жилищного строительства
44:27:030101:4025	Костромская обл., г. Кострома	Земли населенных пунктов	-	700	Для индивидуальной жилой застройки	Для индивидуального жилищного строительства
44:27:030101:4026	Костромская обл., г. Кострома	Земли населенных пунктов	-	700	Для индивидуальной жилой застройки	Для индивидуального жилищного строительства

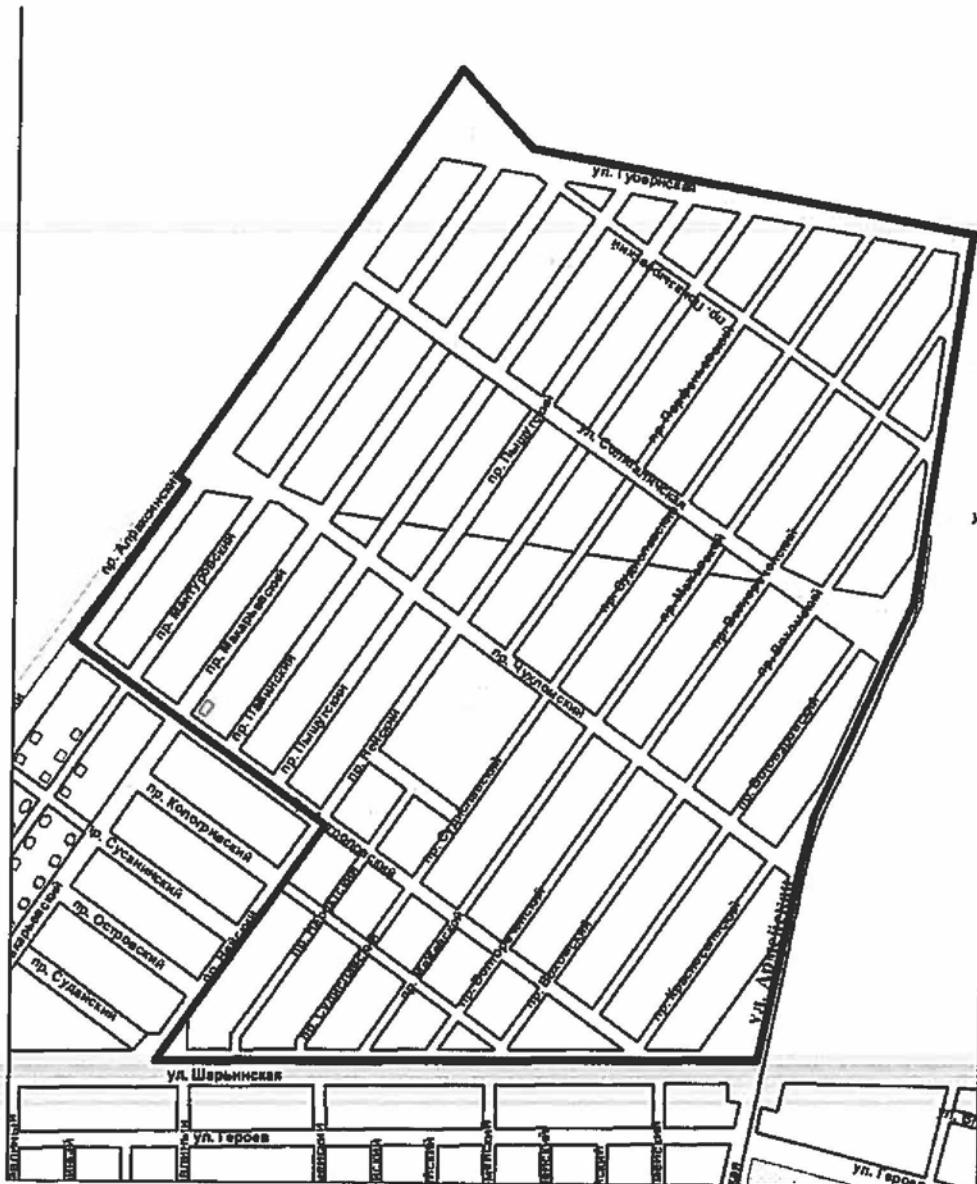
№ земельного участка	Адрес	Категория земель	Форма собственности	Площадь, м <sup>2</sup>	Разрешенное использование	По документу
44:27:030101:4027	Костромская обл., г. Кострома	Земли населенных пунктов	-	700	Для индивидуальной жилой застройки	Для индивидуального жилищного строительства
44:27:030101:4028	Костромская обл., г. Кострома	Земли населенных пунктов	-	700	Для индивидуальной жилой застройки	Для индивидуального жилищного строительства
44:27:030101:4029	Костромская обл., г. Кострома	Земли населенных пунктов	-	700	Для индивидуальной жилой застройки	Для индивидуального жилищного строительства
44:27:030101:4030	Костромская обл., г. Кострома	Земли населенных пунктов	-	700	Для индивидуальной жилой застройки	Для индивидуального жилищного строительства
44:27:030101:4031	Костромская обл., г. Кострома	Земли населенных пунктов	-	788	Для индивидуальной жилой застройки	Для индивидуального жилищного строительства
44:27:030101:4032	Костромская обл., г. Кострома	Земли населенных пунктов	-	799	Для индивидуальной жилой застройки	Для индивидуального жилищного строительства
44:27:030101:4033	Костромская обл., г. Кострома	Земли населенных пунктов	-	700	Для индивидуальной жилой застройки	Для индивидуального жилищного строительства
44:27:030101:4034	Костромская обл., г. Кострома	Земли населенных пунктов	-	700	Для индивидуальной жилой застройки	Для индивидуального жилищного строительства
44:27:030101:4035	Костромская обл., г. Кострома	Земли населенных пунктов	-	700	Для индивидуальной жилой застройки	Для индивидуального жилищного строительства
44:27:030101:4036	Костромская обл., г. Кострома	Земли населенных пунктов	-	700	Для индивидуальной жилой застройки	Для индивидуального жилищного строительства

№ земельного участка	Адрес	Категория земель	Форма собственности	Площадь, м <sup>2</sup>	Разрешенное использование	По документу
44:27:030101:4037	Костромская обл., г. Кострома	Земли населенных пунктов	-	700	Для индивидуальной жилой застройки	Для индивидуального жилищного строительства
44:27:030101:4038	Костромская обл., г. Кострома	Земли населенных пунктов	-	700	Для индивидуальной жилой застройки	Для индивидуального жилищного строительства
44:27:030101:4039	Костромская обл., г. Кострома	Земли населенных пунктов	-	700	Для индивидуальной жилой застройки	Для индивидуального жилищного строительства
44:27:030101:4040	Костромская обл., г. Кострома	Земли населенных пунктов	-	700	Для индивидуальной жилой застройки	Для индивидуального жилищного строительства
44:27:030101:4041	Костромская обл., г. Кострома	Земли населенных пунктов	-	700	Для индивидуальной жилой застройки	Для индивидуального жилищного строительства
44:27:030101:4042	Костромская обл., г. Кострома	Земли населенных пунктов	-	700	Для индивидуальной жилой застройки	Для индивидуального жилищного строительства
44:27:030101:4043	Костромская обл., г. Кострома	Земли населенных пунктов	-	700	Для индивидуальной жилой застройки	Для индивидуального жилищного строительства
44:27:030101:4044	Костромская обл., г. Кострома	Земли населенных пунктов	-	700	Для индивидуальной жилой застройки	Для индивидуального жилищного строительства
44:27:030101:4045	Костромская обл., г. Кострома	Земли населенных пунктов	-	700	Для индивидуальной жилой застройки	Для индивидуального жилищного строительства
44:27:030101:4046	Костромская обл., г. Кострома	Земли населенных пунктов	-	700	Для индивидуальной жилой застройки	Для индивидуального жилищного строительства



№ земельного участка	Адрес	Категория земель	Форма собственности	Площадь, м <sup>2</sup>	Разрешенное использование	По документу
44:27:030101:4047	Костромская обл., г. Кострома	Земли населенных пунктов	-	700	Для индивидуальной жилой застройки	Для индивидуального жилищного строительства
44:27:030101:4048	Костромская обл., г. Кострома	Земли населенных пунктов	-	700	Для индивидуальной жилой застройки	Для индивидуального жилищного строительства
44:27:030101:4049	Костромская обл., г. Кострома	Земли населенных пунктов	-	700	Для индивидуальной жилой застройки	Для индивидуального жилищного строительства
44:27:030101:4061	Костромская обл., г. Кострома	Земли населенных пунктов	-	1593	Для сельскохозяйственного производства	Для сельскохозяйственного производства
44:27:030101:4062	Костромская обл., г. Кострома	Земли населенных пунктов	-	1619	Для сельскохозяйственного производства	Для сельскохозяйственного производства
44:27:030101:4063	Костромская обл., г. Кострома	Земли населенных пунктов	-	1545	Для сельскохозяйственного производства	Для сельскохозяйственного производства
44:27:030101:4064	Костромская обл., г. Кострома	Земли населенных пунктов	-	1558	Для сельскохозяйственного производства	Для сельскохозяйственного производства
44:27:030101:4065	Костромская обл., г. Кострома	Земли населенных пунктов	-	1549	Для сельскохозяйственного производства	Для сельскохозяйственного производства
44:27:030101:4066	Костромская обл., г. Кострома	Земли населенных пунктов	-	1558	Для сельскохозяйственного производства	Для сельскохозяйственного производства
44:27:030101:4067	Костромская обл., г. Кострома	Земли населенных пунктов	-	72314	Для сельскохозяйственного производства	Для сельскохозяйственного производства

**Границы территории, в пределах которых проводятся общественные обсуждения по проекту планировки территории, ограниченной улицами Губернской, Армейской, Шарьинской, проездами Нейским, Антроповским, Апраксинским, с проектом межевания территории в составе проекта планировки территории**



## ОПОВЕЩЕНИЕ О НАЧАЛЕ ОБЩЕСТВЕННЫХ ОБСУЖДЕНИЙ

Глава города Костромы информирует о назначении общественных обсуждений по проекту планировки территории, ограниченной улицами Губернской, Армейской, Шарьинской, проездами Нейским, Антроповским, Апраксинским, с проектом межевания территории в составе проекта планировки территории.

Проект планировки территории, ограниченной улицами Губернской, Армейской, Шарьинской, проездами Нейским, Антроповским, Апраксинским, является приложением к постановлению Главы города Костромы от 28 апреля 2021 года № 59.

Проектом планировки территории предусмотрено:

1. Размещение следующих объектов:

1) социальной инфраструктуры:

- поликлиники на 160 посещений в смену;

- школы на 1000 мест;

- дошкольного образовательного учреждения на 250 мест;

2) общественного назначения:

- магазинов;

- объекта общественного питания;

- объекта спортивного назначения (закрытого типа с размещением помещения ФАП, поста охраны общественного порядка);

- объекта спортивного назначения (открытого типа с размещением комплексной спортивной площадки);

- объектов делового управления (с размещением пункта бытового обслуживания населения);

3) объектов жилого назначения:

- индивидуальной жилой застройки;

- малозэтажной многоквартирной жилой застройки;

- блокированной жилой застройки.

4) объектов инженерной и транспортной инфраструктуры;

2. Формирование границ земельных участков и определение видов разрешенного использования образованных земельных участков;

3. Формирование красных линий.

Организатор общественных обсуждений - Комиссия по рассмотрению документации по планировке территории города Костромы (адрес: Российская Федерация, Костромская область, городской округ город Кострома, город Кострома, площадь Конституции, дом 2, телефон 42-70-72, e-mail: MukhinaKE@gradkostroma.ru).

Предложения и замечания по проекту направляются организатору общественных обсуждений в срок до 17 мая 2021 года.

Экспозиция проекта проводится на официальном сайте Администрации города Костромы в информационно-телекоммуникационной сети "Интернет" по адресу: [www.gradkostroma.ru](http://www.gradkostroma.ru) в разделе: Жителям/Градостроительство/Проекты

планировок/Планируемые с 11 мая 2021 г. по 17 мая 2021 г. Консультирование проводится по телефону (4942) 42 70 72.

Проект, подлежащий рассмотрению на общественных обсуждениях, и информационные материалы к нему (при наличии) будут размещены на официальном сайте Администрации города Костромы в информационно-телекоммуникационной сети "Интернет" по адресу: [www.gradkostroma.ru](http://www.gradkostroma.ru) с 11 мая 2021 г.

Участники общественных обсуждений в целях идентификации представляют сведения о себе (фамилию, имя, отчество (при наличии), дату рождения, адрес места жительства (регистрации) - для физических лиц; наименование, основной государственный регистрационный номер, место нахождения и адрес - для юридических лиц) с приложением документов, подтверждающих такие сведения. Участники общественных обсуждений, являющиеся правообладателями соответствующих земельных участков и (или) расположенных на них объектов капитального строительства и (или) помещений, являющихся частью указанных объектов капитального строительства, также представляют сведения соответственно о таких земельных участках, объектах капитального строительства, помещениях, являющихся частью указанных объектов капитального строительства, из Единого государственного реестра недвижимости и иные документы, устанавливающие или удостоверяющие их права на такие земельные участки, объекты капитального строительства, помещения, являющиеся частью указанных объектов капитального строительства.

Не требуется представление указанных документов, подтверждающих сведения об участниках общественных обсуждений (фамилию, имя, отчество (при наличии), дату рождения, адрес места жительства (регистрации) - для физических лиц; наименование, основной государственный регистрационный номер, место нахождения и адрес - для юридических лиц), если данными лицами вносятся предложения и замечания, касающиеся проекта, подлежащего рассмотрению на общественных обсуждениях, посредством официального сайта Администрации города Костромы (при условии, что эти сведения содержатся на указанном сайте).

В случае направления предложений и замечаний участником общественных обсуждений представляется согласие на обработку его персональных данных с учетом требований, установленных Федеральным законом от 27 июля 2006 года № 152-ФЗ "О персональных данных".

В случае внесения предложений и замечаний в письменной форме документы предоставляются участниками общественных обсуждений в виде заверенных копий.

Участники общественных обсуждений, представившие указанные сведения о себе, имеют право вносить предложения и замечания, касающиеся рассматриваемого проекта, с 11 мая 2021 г. по 17 мая 2021 г.:

- 1) посредством официального сайта Администрации города Костромы;
- 2) в письменной форме в адрес организатора общественных обсуждений;
- 3) посредством записи в книге (журнале) учета посетителей экспозиции проекта, подлежащего рассмотрению на общественных обсуждениях, на официальном сайте Администрации города Костромы.