

ОБЪЯВЛЕНИЕ

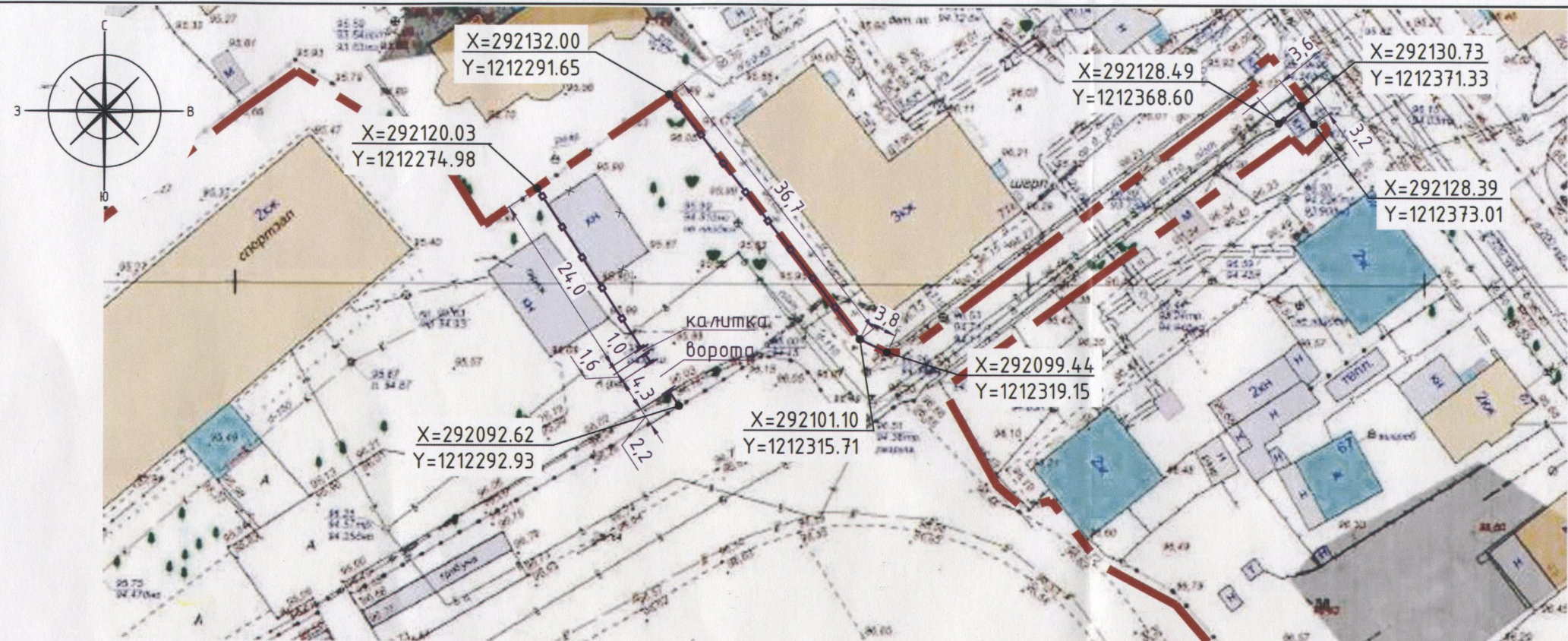
На основании обращения ФГБОУВО «Костромской государственный университет» по вопросу согласования Схемы ограждения земельного участка, расположенного по адресу: город Кострома, улица Симановского, 69а, во исполнение пункта 3 статьи 4 Порядка согласования Схемы ограждения земельного участка на территории города Костромы, утвержденного решением Думы города Костромы от 4 декабря 2014 года № 233, Администрацией города Костромы проводится изучение мнения заинтересованных лиц по вопросу установки ограждения на земельном участке, расположенном по адресу: город Кострома, улица Симановского, 69а, согласно Схеме ограждения земельного участка.

Предложения и рекомендации по данному вопросу принимаются Управлением архитектуры и градостроительства в письменной форме до 25 февраля 2021 года по адресу: площадь Конституции, 2, кабинеты № 406, 416.

Начальник Управления,
главный архитектор города



А. В. Козырев

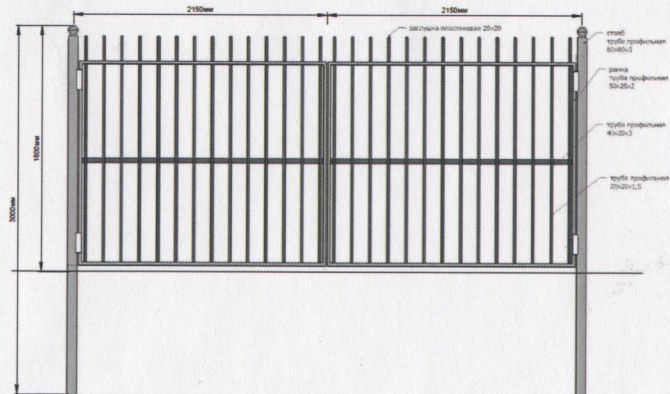


Условные изображения и обозначения

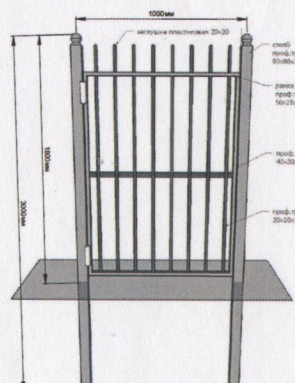
Условные изображения и обозначения	Наименование
	Граница территории (согласно кадастрового плана)
	Проектируемое решетчатое ограждение
	Существующее решетчатое ограждение

Примечание:
 1. Система координат МСК 44.
 2. При производстве работ разметки и монтаж ограждения выполнить с учетом существующих сетей инженерно-технического обеспечения, обозначенных на плане.
 3. Спецификацию элементов ограждения см. Приложение №1 к договору №55 от 23 ноября 2020г.


Эскиз ворот



Эскиз калитки



Эскиз секции ограждения



Согласовано	
Взято в работу №	
Подпись и дата	
Имя, № подл.	

Периметральное ограждение территории спорткорпуса по адресу: г. Кострома, ул. Симановского, 69а					
Изм.	Кол.уч.	Лист	№ док.	Подпись	Дата
				<i>Майорова</i>	
Разработал					Стадия
Проверил					Лист
					Листов
ФГБОУ ВО КГУ					