

ОБЪЯВЛЕНИЕ

На основании обращения председателя совета многоквартирного дома по адресу: город Кострома, улица Соловьиная, 15 Афанасьева В. В. по вопросу согласования Схемы ограждения земельного участка под многоквартирным домом по адресу: город Кострома, улица Соловьиная, 15, во исполнение пункта 3 статьи 4 Порядка согласования Схемы ограждения земельного участка на территории города Костромы, утвержденного решением Думы города Костромы от 4 декабря 2014 года № 233, Администрацией города Костромы проводится изучение мнения заинтересованных лиц по вопросу установки ограждения на земельном участке под многоквартирным домом по адресу: город Кострома, улица Соловьиная, 15, согласно Схеме ограждения земельного участка.

Предложения и рекомендации по данному вопросу принимаются Управлением архитектуры и градостроительства в письменной форме до 7 января 2021 года по адресу: площадь Конституции, 2, кабинеты № 406, 416, либо по адресу электронной почты: MorozovaEP@gradkostroma.ru. Контактный номер телефона: 8 (4942) 42 70 72.

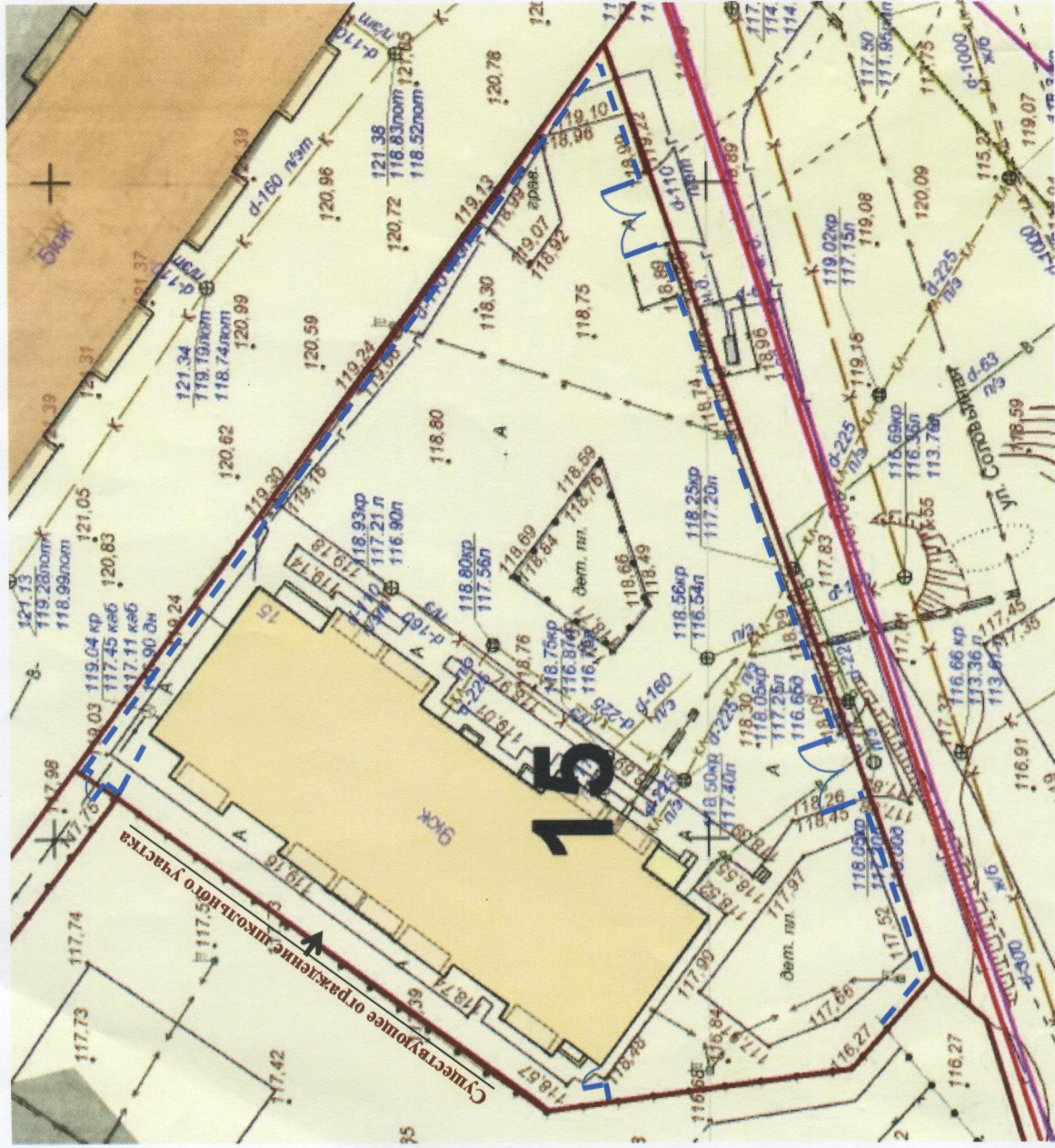
Начальник Управления,
главный архитектор города



А. В. Козырев

СХЕМА


ограждения земельного участка многоквартирного дома
по адресу: г. Кострома, ул. Соловьиная, д. 15
М 1:500



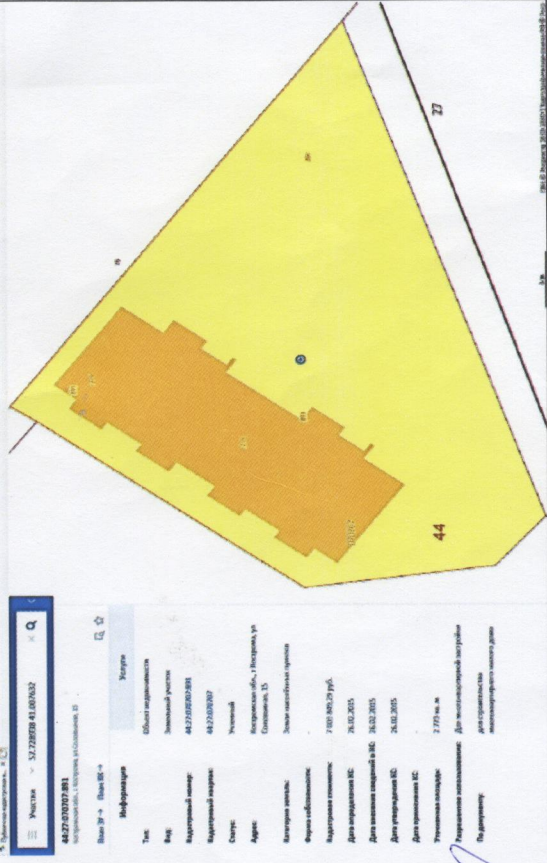
УСЛОВНЫЕ ОБОЗНАЧЕНИЯ

- граница планируемого ограждения участка 160 м
- калитка ограждения
- ворота ограждения
- кадастровая граница земельного участка


ЭСКИЗ ОГРАЖДЕНИЯ



СВЕДЕНИЯ ПУБЛИЧНОЙ КАДАСТРОВОЙ КАРТЫ



**Измененный эскиз к схеме ограждения по адресу г. Кострома
улица Соловьиная 15**



Исполнитель Катков

09.2020

Председатель совета МКД Афанасьева