



АДМИНИСТРАЦИЯ ГОРОДА КОСТРОМЫ

ПОСТАНОВЛЕНИЕ

14 декабря 2020 года

№ 2348

О внесении изменений в постановление Администрации города Костромы от 12 августа 2013 года № 1772 «Об утверждении схем границ прилегающих к некоторым организациям и объектам территорий, на которых не допускается розничная продажа алкогольной продукции, на территории города Костромы»

В соответствии с Федеральным законом от 22 ноября 1995 года № 171-ФЗ «О государственном регулировании производства и оборота этилового спирта, алкогольной и спиртосодержащей продукции и об ограничении потребления (распития) алкогольной продукции», постановлением Правительства Российской Федерации от 27 декабря 2012 года № 1425 «Об определении органами государственной власти субъектов Российской Федерации мест массового скопления граждан и мест нахождения источников повышенной опасности, в которых не допускается розничная продажа алкогольной продукции, а также определении органами местного самоуправления границ прилегающих к некоторым организациям и объектам территорий, на которых не допускается розничная продажа алкогольной продукции», постановлением Администрации города Костромы от 1 марта 2013 года № 359 «Об определении границ прилегающих к некоторым организациям и объектам территорий, на которых не допускается розничная продажа алкогольной продукции, на территории города Костромы», руководствуясь статьями 42, 44, частью 1 статьи 57 Устава города Костромы,

ПОСТАНОВЛЯЮ:

1. Внести в постановление Администрации города Костромы от 12 августа 2013 года № 1772 «Об утверждении схем границ прилегающих к некоторым организациям и объектам территорий, на которых не допускается розничная продажа алкогольной продукции, на территории города Костромы» (с изменениями, внесенными постановлениями Администрации города Костромы от 28 марта 2014 года № 746, от 11 июля 2014 года № 1746, от 29 декабря 2014 года № 3592, от 27 мая 2015 года № 1204, от 31 августа 2015 года № 2409, от 3 декабря 2015 года № 3585, от 10 июня 2016 года № 1609, от 9 августа 2016 года № 2181, от 2 марта 2017 года № 472, от 30 марта 2017 года № 703, от 7 июня 2017 года № 1677, от 18 августа 2017 года № 2309, от 2 февраля 2018 года № 167, от 25 декабря 2018 года № 2777, от 4 марта 2019 года № 293, от 17 июля 2019 года № 1206, от 12 ноября 2019 года № 2170, от 14 июля 2020 года № 1211) следующие изменения:

1.1. пункт 1.30 изложить в следующей редакции:

«1.30. схему границ территорий, прилегающих к обособленной территории зданий муниципального бюджетного общеобразовательного учреждения города Костромы «Гимназия № 33 имени выдающегося земляка Маршала Советского Союза, дважды Героя Советского Союза Александра Михайловича Василевского», расположенного по адресам: Российская Федерация, Костромская область, городской округ город Кострома, город Кострома, улица Сулова, дом 6, Российская Федерация, Костромская область, городской округ город Кострома, город Кострома, улица Сулова, дом 8 (приложение 30);»;

1.2. пункт 1.316 признать утратившим силу;

1.3. пункт 1.326 признать утратившим силу;

1.4. пункт 1.337 признать утратившим силу;

1.5. пункт 1.528 признать утратившим силу;

1.6. пункт 1.548 признать утратившим силу;

1.7. дополнить пунктами 1.595 - 1.600 следующего содержания:

«1.595. схему границ территории, прилегающей к обособленной территории здания муниципального бюджетного дошкольного образовательного учреждения города Костромы «Детский сад № 9», расположенного по адресу: Российская Федерация, Костромская область, городской округ город Кострома, город Кострома, улица Санаторная, дом 21 (приложение 595);

1.596. схему границ территории, прилегающей к помещению медицинской организации – обществу с ограниченной ответственностью «ЛЕОДЕНТ», расположенному по адресу: Российская Федерация, Костромская область, городской округ город Кострома, город Кострома, улица Береговая, дом 45, помещение 3 с кадастровым номером 44:27:010302:1 (приложение 596);

1.597. схему границ территории, прилегающей к обособленной территории здания муниципального бюджетного дошкольного образовательного учреждения города Костромы «Детский сад № 6», расположенного по адресу: Российская Федерация, Костромская область, городской округ город Кострома, город Кострома, улица Профсоюзная, дом 50 (приложение 597);

1.598. схему границ территории, прилегающей к помещению образовательной организации индивидуального предпринимателя Боярского Михаила Борисовича, расположенной по адресу: Российская Федерация, Костромская область, городской округ город Кострома, город Кострома, улица Магистральная, дом 12, корпус 1, помещение 1 (приложение 598);

1.599. схему границ территории, прилегающей к помещению образовательной организации индивидуального предпринимателя Боярского Михаила Борисовича, расположенной по адресу: Российская Федерация, Костромская область, городской округ город Кострома, город Кострома, улица Волжская, дом 16, помещение 20 (приложение 599);

1.600. схему границ территории, прилегающей к спортивному сооружению, расположенному по адресу: Российская Федерация, Костромская область, городской округ город Кострома, город Кострома, улица Бульварная, дом 6 (приложение 600).»;

1.8. приложение 30 изложить в новой редакции согласно приложению 1 к настоящему постановлению;

1.9. дополнить:

1.9.1. приложением 595 согласно приложению 2 к настоящему постановлению;

1.9.2. приложением 596 согласно приложению 3 к настоящему постановлению;

1.9.3. приложением 597 согласно приложению 4 к настоящему постановлению;

1.9.4. приложением 598 согласно приложению 5 к настоящему постановлению;

1.9.5. приложением 599 согласно приложению 6 к настоящему постановлению;

1.9.6. приложением 600 согласно приложению 7 к настоящему постановлению.

2. Настоящее постановление подлежит официальному опубликованию.

Глава Администрации города Костромы



А. В. Смирнов

№ п/п	Инициалы и фамилия	Подпись	Дата

Схема границ прилегающей территории

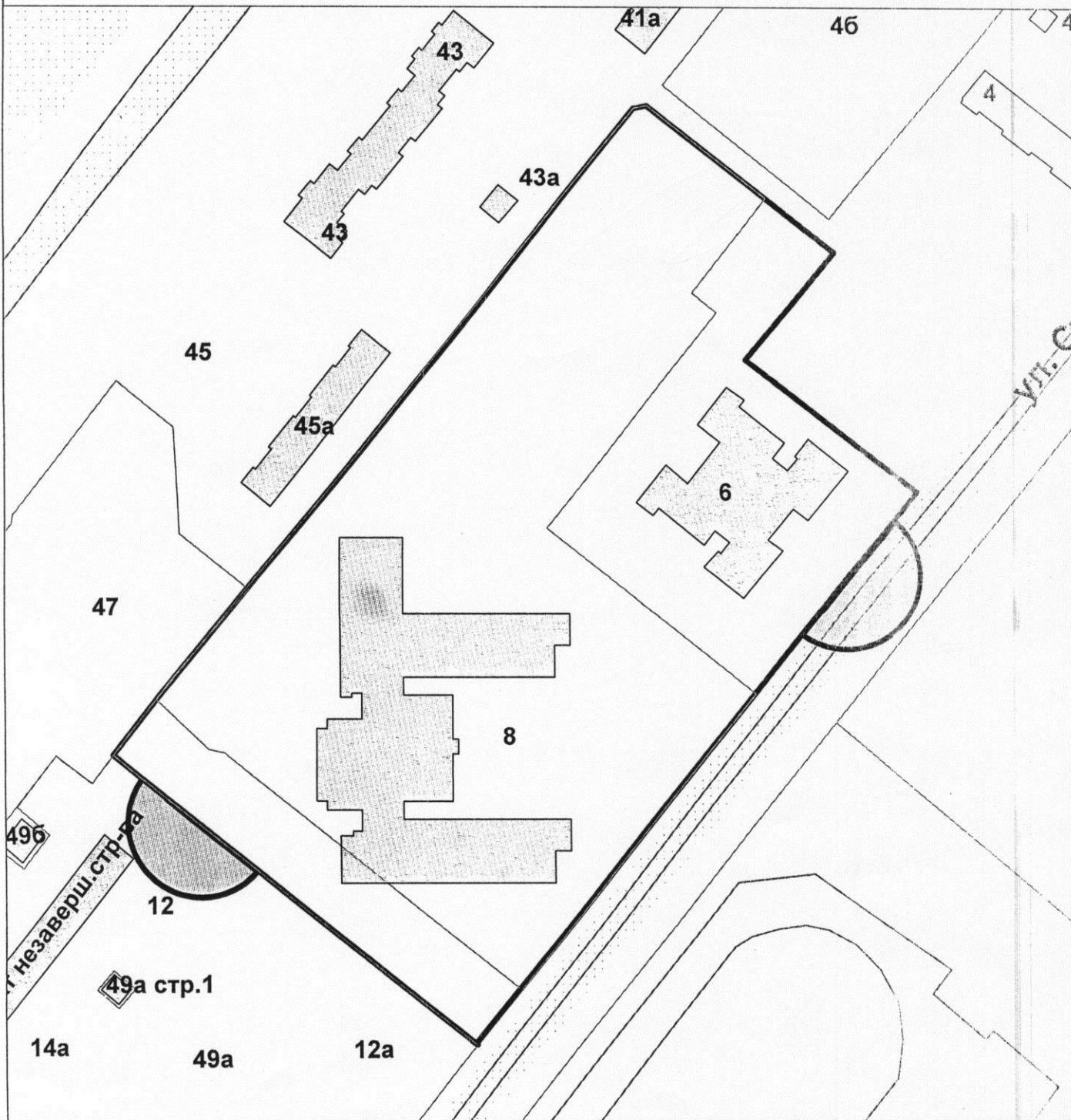
Приложение 1 к постановлению
Администрации города Костромы
от 14.12.20 № 2348



обособленной территории зданий муниципального бюджетного
общеобразовательного учреждения города Костромы «Гимназия № 33 имени
выдающегося земляка Маршала Советского Союза, дважды Героя
Советского Союза Александра Михайловича Василевского»

Приложение 30 к постановлению
Администрации города Костромы
от 12.08.2013 № 1772

по адресам: Российская Федерация, Костромская область, городской округ
город Кострома, город Кострома, улица Сулова, дом 6, Российская
Федерация, Костромская область, городской округ город Кострома, город
Кострома, улица Сулова, дом 8



Управление имущественных и земельных отношений			
	Ф.И.О.	Подпись	Дата
Отдел предоставление земельных участков на торгах			
Начальника отдела	Соколова М.Ю.	<i>[Signature]</i>	24.08.2020
Исполнил	Сорокина Д.В.	<i>[Signature]</i>	24.08.2020
			Масштаб: 1:2000

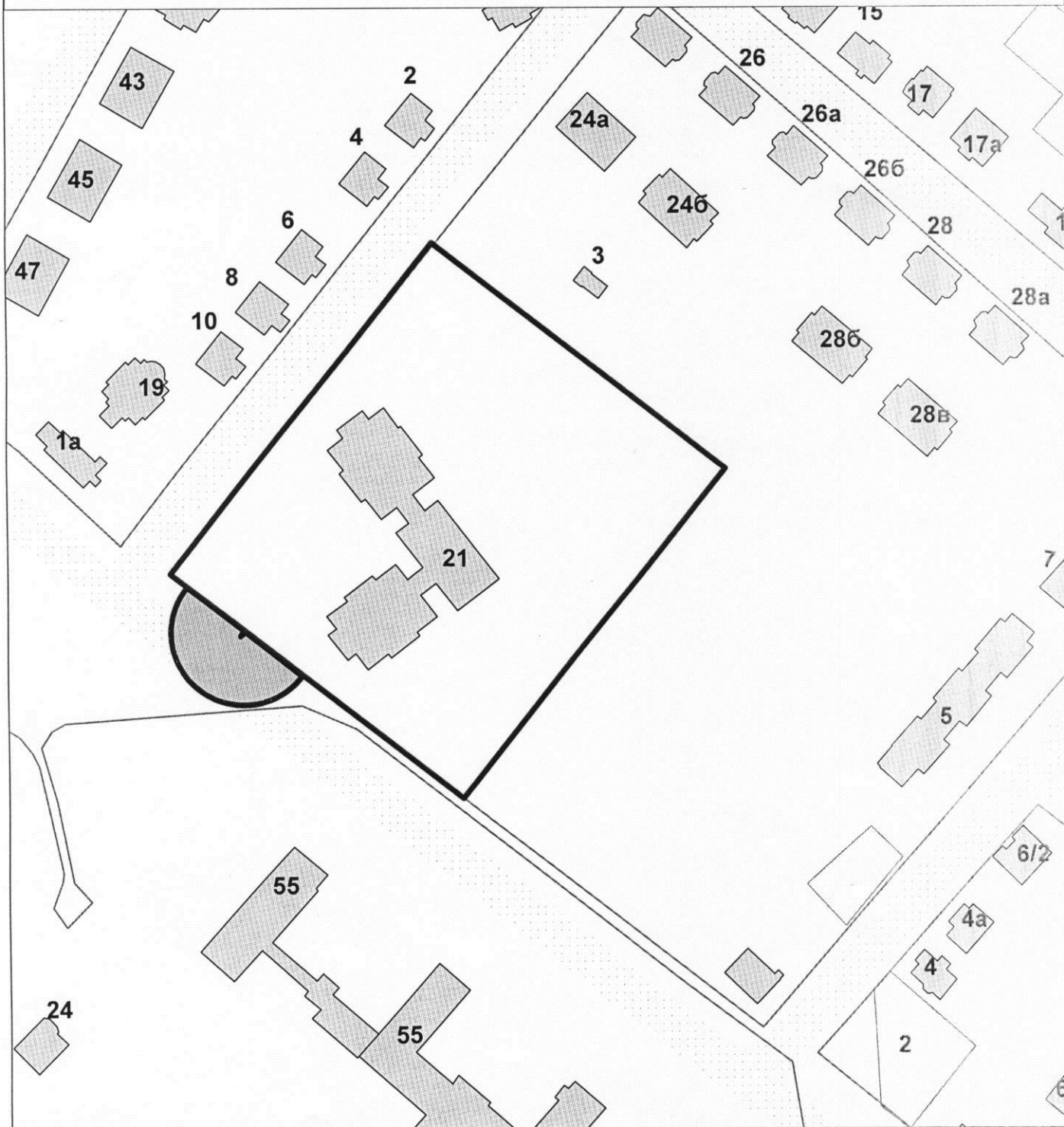
Схема границ прилегающей территории

Приложение 2 к постановлению
Администрации города Костромы
от 14.12.20 № 2348

Приложение 595 к постановлению
Администрации города Костромы
от 12_08_2013_№_1772_

обособленной территории здания
муниципального бюджетного дошкольного
образовательного учреждения города Костромы
«Детский сад № 9»

по адресу: Российская Федерация, Костромская область,
городской округ город Кострома, город Кострома,
улица Санаторная, дом 21



Управление имущественных и земельных отношений			
	Ф.И.О.	Подпись	Дата
Отдел предоставление земельных участков на торгах			
Начальника отдела	Соколова М.Ю.		24.08.2020
Исполнил	Сорокина Д.В.		24.08.2020
			Масштаб: 1:2000

Схема границ прилегающей территории

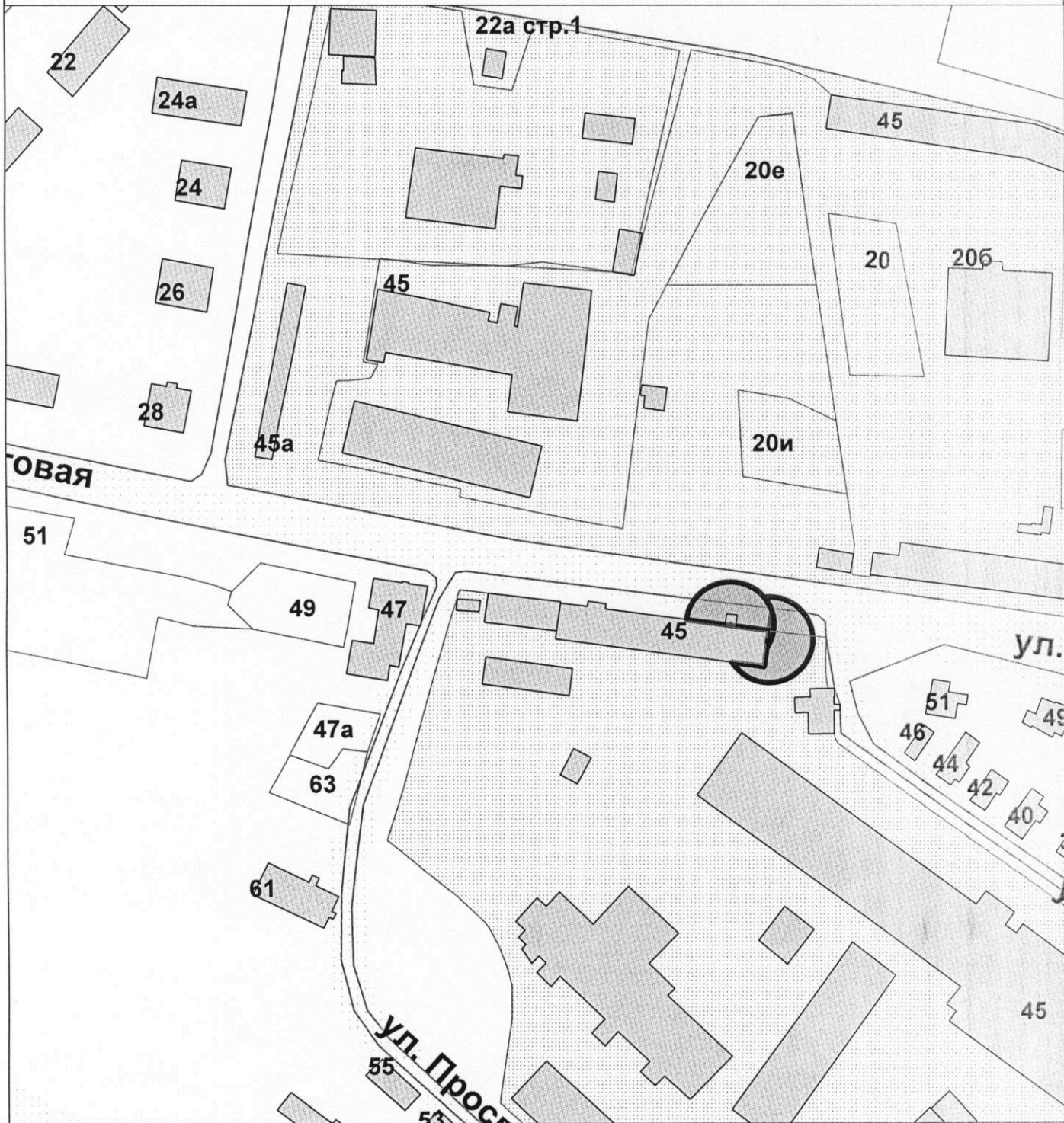
Приложение 3 к постановлению
Администрации города Костромы
от 14.12.20 № 2348



помещения медицинской организации – общества
с ограниченной ответственностью «ЛЕОДЕНТ»

Приложение 596 к постановлению
Администрации города Костромы
от 12_08_2013_ № _1772_

по адресу: Российская Федерация, Костромская область,
городской округ город Кострома, город Кострома,
улица Береговая, дом 45



Управление имущественных и земельных отношений			
	Ф.И.О.	Подпись	Дата
Отдел предоставление земельных участков на торгах			
Начальника отдела	Соколова М.Ю.		24.08.2020
Исполнил	Сорокина Д.В.		24.08.2020
Масштаб: 1:2000			

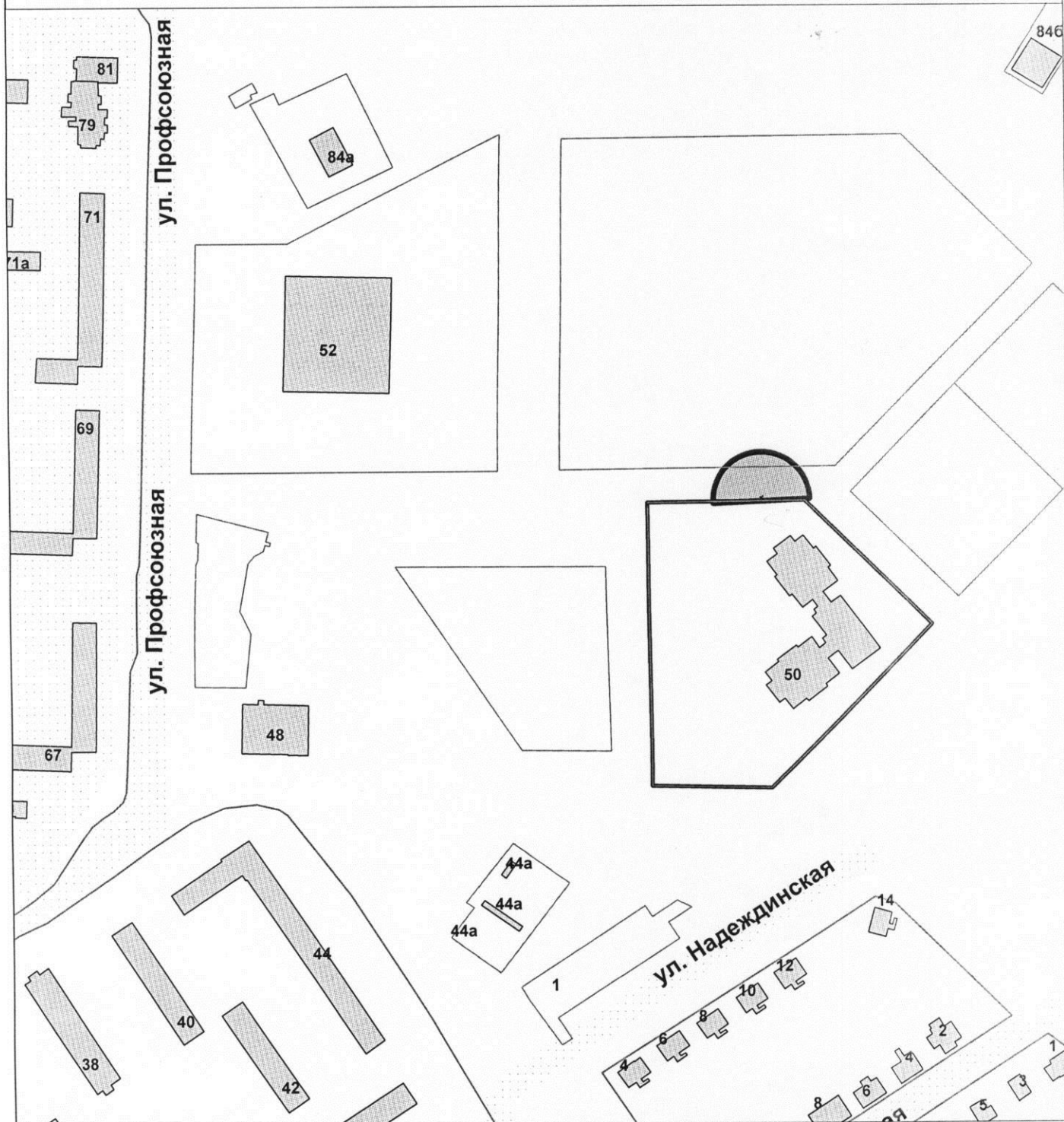
Схема границ прилегающей территории

Приложение 4 к постановлению
Администрации города Костромы
от 14.12.20 № 2398

обособленной территории здания
муниципального бюджетного дошкольного
образовательного учреждения города Костромы
«Детский сад № 6»

Приложение 592 к постановлению
Администрации города Костромы
от 12_08_2013_№ 1772_

по адресу: Российская Федерация, Костромская область,
городской округ город Кострома, город Кострома,
улица Профсоюзная, дом 50



Управление имущественных и земельных отношений

	Ф.И.О.	Подпись	Дата
Отдел предоставление земельных участков на торгах			
Начальника отдела	Соколова М.Ю.	<i>[Signature]</i>	24.08.2020
Исполнил	Сорокина Д.В.	<i>[Signature]</i>	24.08.2020
			Масштаб: 1:3000

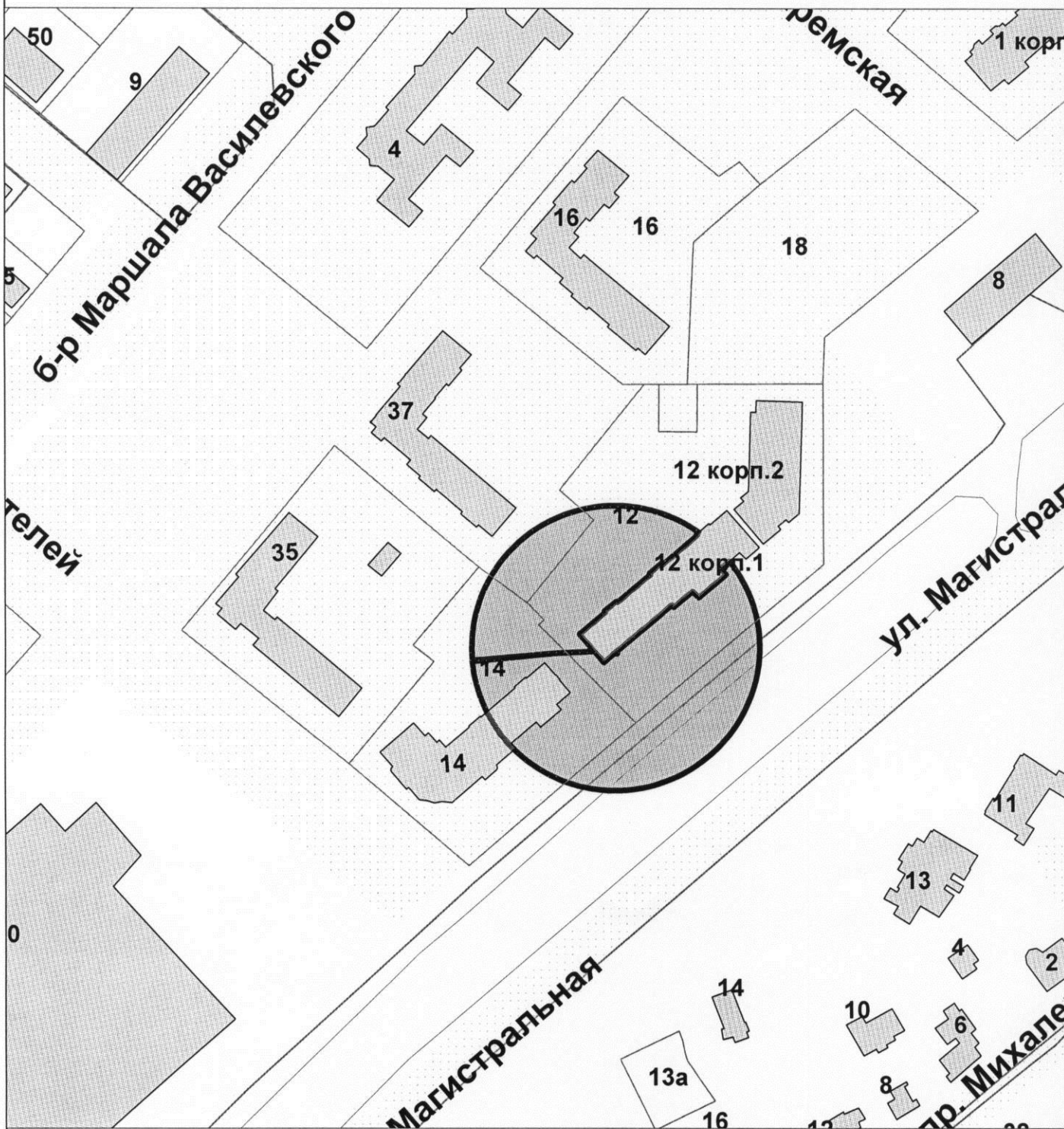
Схема границ прилегающей территории

Приложение 5 к постановлению
Администрации города Костромы
от 14.12.20 № 2348

помещения образовательной организации
индивидуального предпринимателя
Боярского Михаила Борисовича

Приложение 598 к постановлению
Администрации города Костромы
от 12.08.2013 № 1772

по адресу: Российская Федерация, Костромская область,
городской округ город Кострома, город Кострома,
улица Магистральная, дом 12 корпус 1, помещение 1



Управление имущественных и земельных отношений			
	Ф.И.О.	Подпись	Дата
Отдел предоставление земельных участков на торгах			
Начальника отдела	Соколова М.Ю.	<i>[Signature]</i>	24.08.2020
Исполнил	Сорокина Д.В.	<i>[Signature]</i>	24.08.2020
			Масштаб: 1:2000

Схема границ прилегающей территории

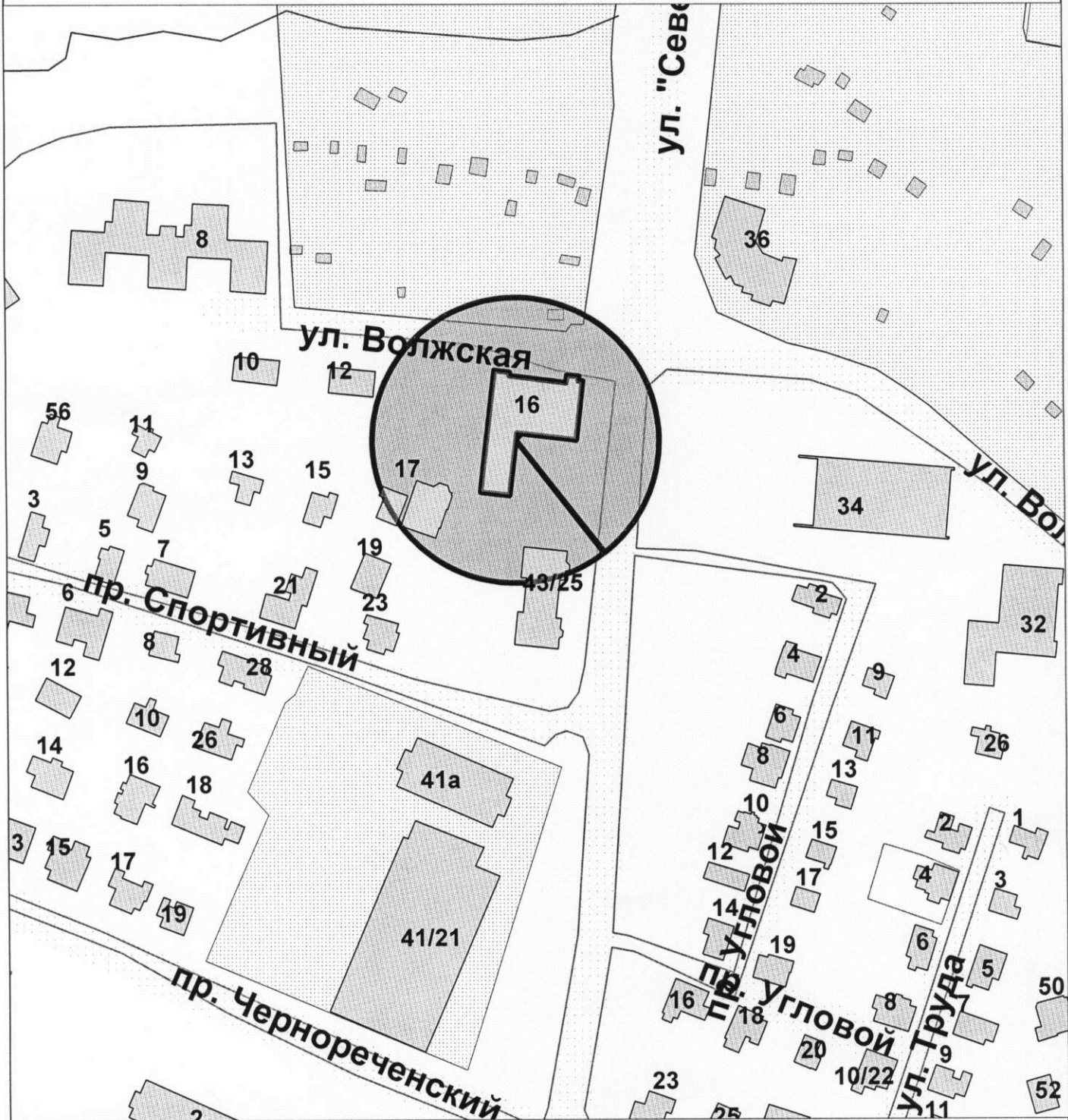
Приложение 6 к постановлению
Администрации города Костромы
от 14.12.20 № 2348

помещения образовательной организации
индивидуального предпринимателя
Боярского Михаила Борисовича

Приложение 599 к постановлению
Администрации города Костромы
от 12_08_2013_ № 1772



по адресу: Российская Федерация, Костромская область,
городской округ город Кострома, город Кострома,
улица Волжская, дом 16, помещение 20



Управление имущественных и земельных отношений			
	Ф.И.О.	Подпись	Дата
Отдел предоставление земельных участков на торгах			
Начальника отдела	Соколова М.Ю.	<i>[Signature]</i>	24.08.2020
Исполнил	Сорокина Д.В.	<i>[Signature]</i>	24.08.2020
			Масштаб: 1:2000

Схема границ прилегающей территории

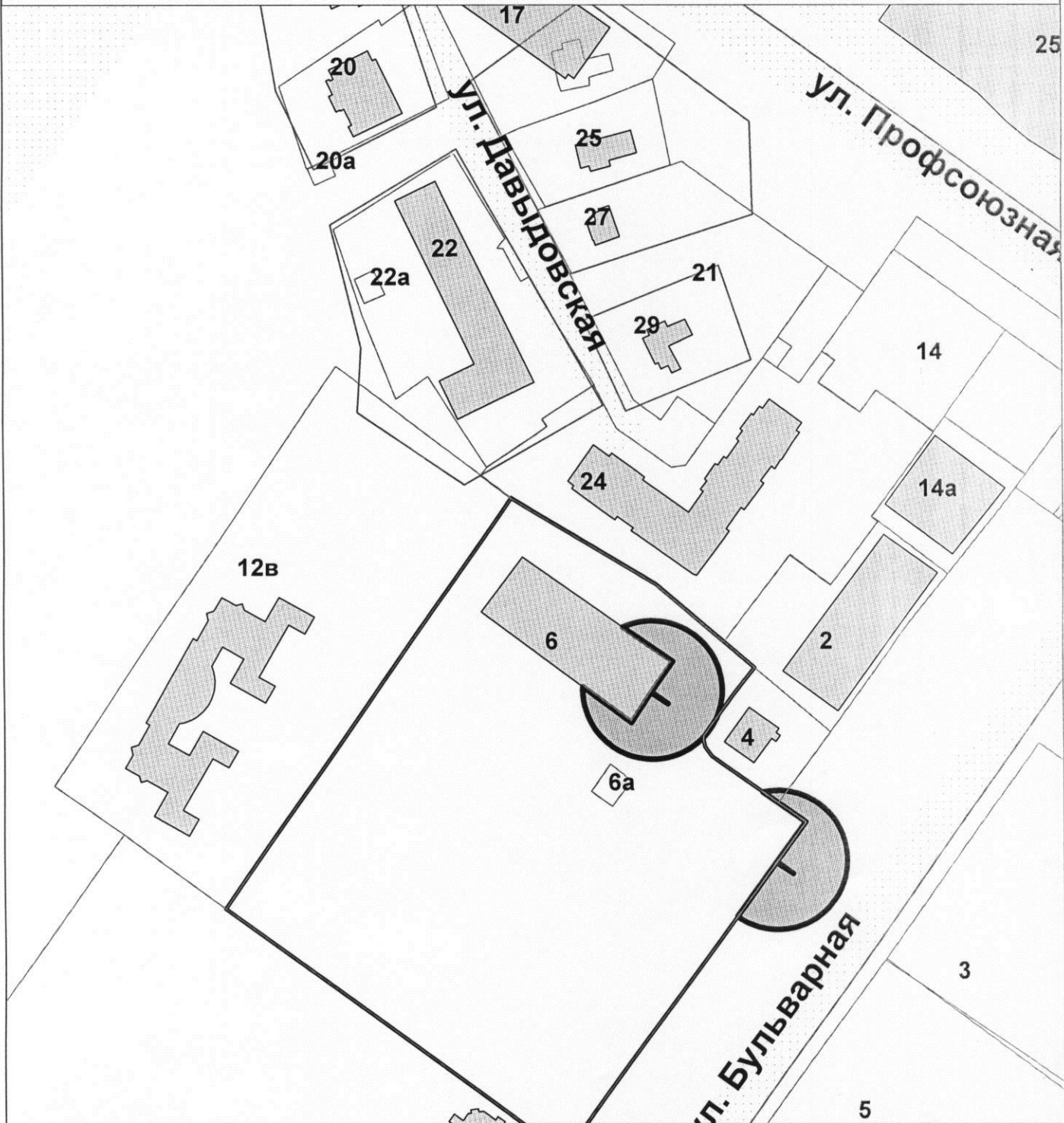
Приложение 7 к постановлению
Администрации города Костромы
от 14.12.20 № 2348

Приложение 600 к постановлению
Администрации города Костромы
от 12_08_2013_ № 1772_



спортивного сооружения

по адресу: Российская Федерация, Костромская область,
городской округ город Кострома, город Кострома,
улица Бульварная, дом 6



Управление имущественных и земельных отношений			
	Ф.И.О.	Подпись	Дата
Отдел предоставление земельных участков на торгах			
Начальника отдела	Соколова М.Ю.	<i>[Signature]</i>	24.08.2020
Исполнил	Сорокина Д.В.	<i>[Signature]</i>	24.08.2020
Масштаб: 1:2000			