

ОБЪЯВЛЕНИЕ

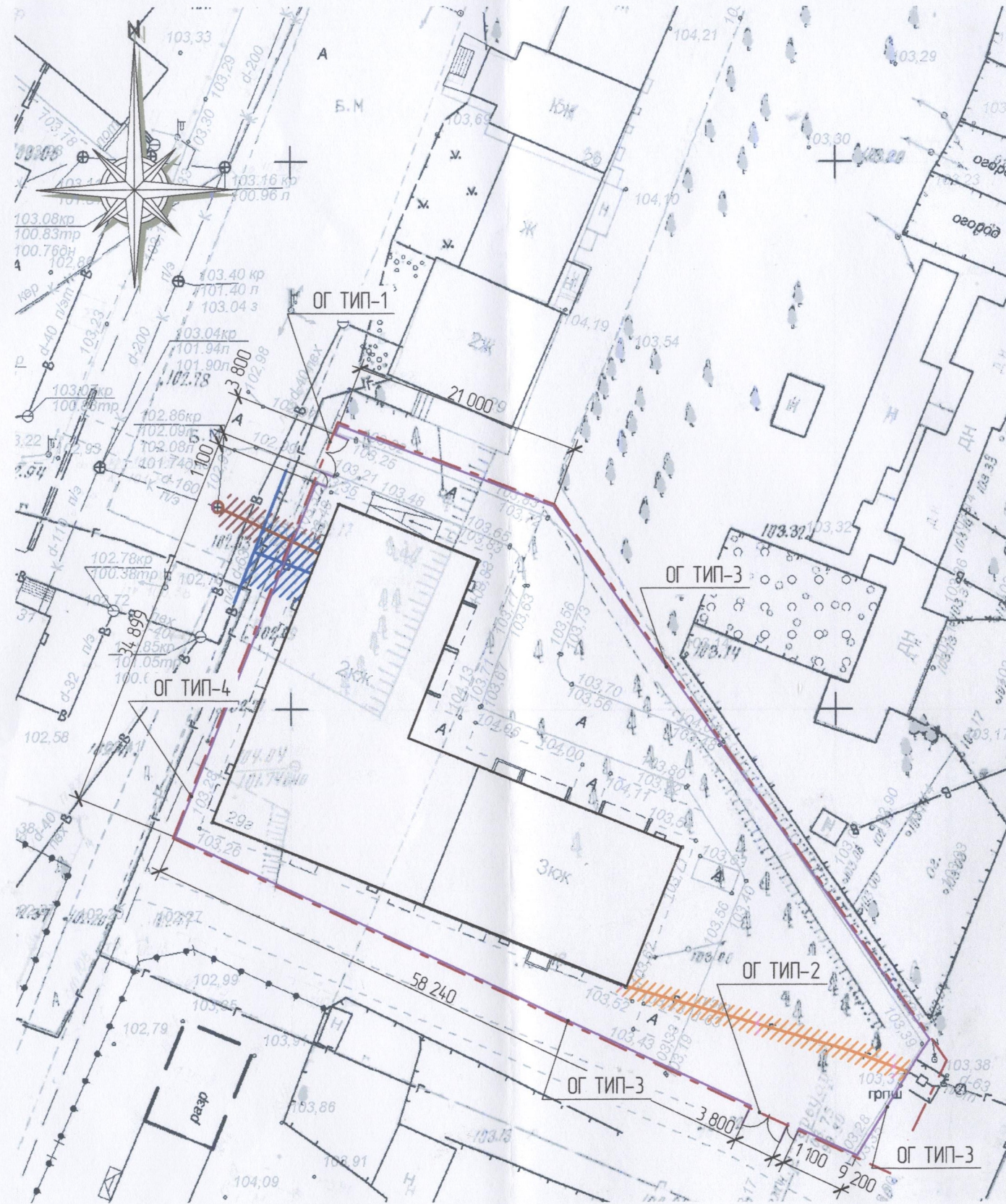
На основании обращения старшего многоквартирного дома, расположенного по адресу: город Кострома, улица Московская, 29г, Карповой Т. Н. по вопросу согласования Схемы ограждения земельного участка под многоквартирным домом по адресу: город Кострома, улица Московская, 29г, во исполнение пункта 3 статьи 4 Порядка согласования Схемы ограждения земельного участка на территории города Костромы, утвержденного решением Думы города Костромы от 4 декабря 2014 года № 233, Администрацией города Костромы проводится изучение мнения заинтересованных лиц по вопросу установки ограждения на земельном участке под многоквартирным домом по адресу: город Кострома, улица Московская, 29г согласно Схеме ограждения земельного участка.

Предложения и рекомендации по данному вопросу принимаются Управлением архитектуры и градостроительства в письменной форме до 24 декабря 2020 года по адресу: площадь Конституции, 2, кабинеты № 406, 416.

Начальник Управления,
главный архитектор города

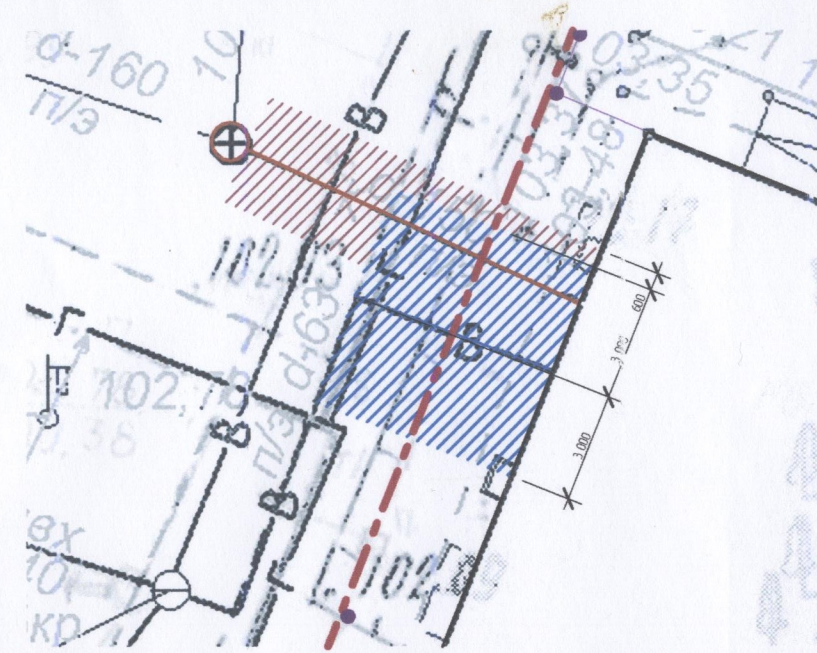


А. В. Козырев



Условные изображения и обозначения

Условные изобр. и обознач.	Наименование
	Граница земельного участка с кадастровым номером 44:27:04:0206:171
	Ограждение з.у.
	Охранная зона водопровода - 3,0 м.
	Охранная зона канализации - 1,5 м.
	Охранная зона газа - 1,0 м.



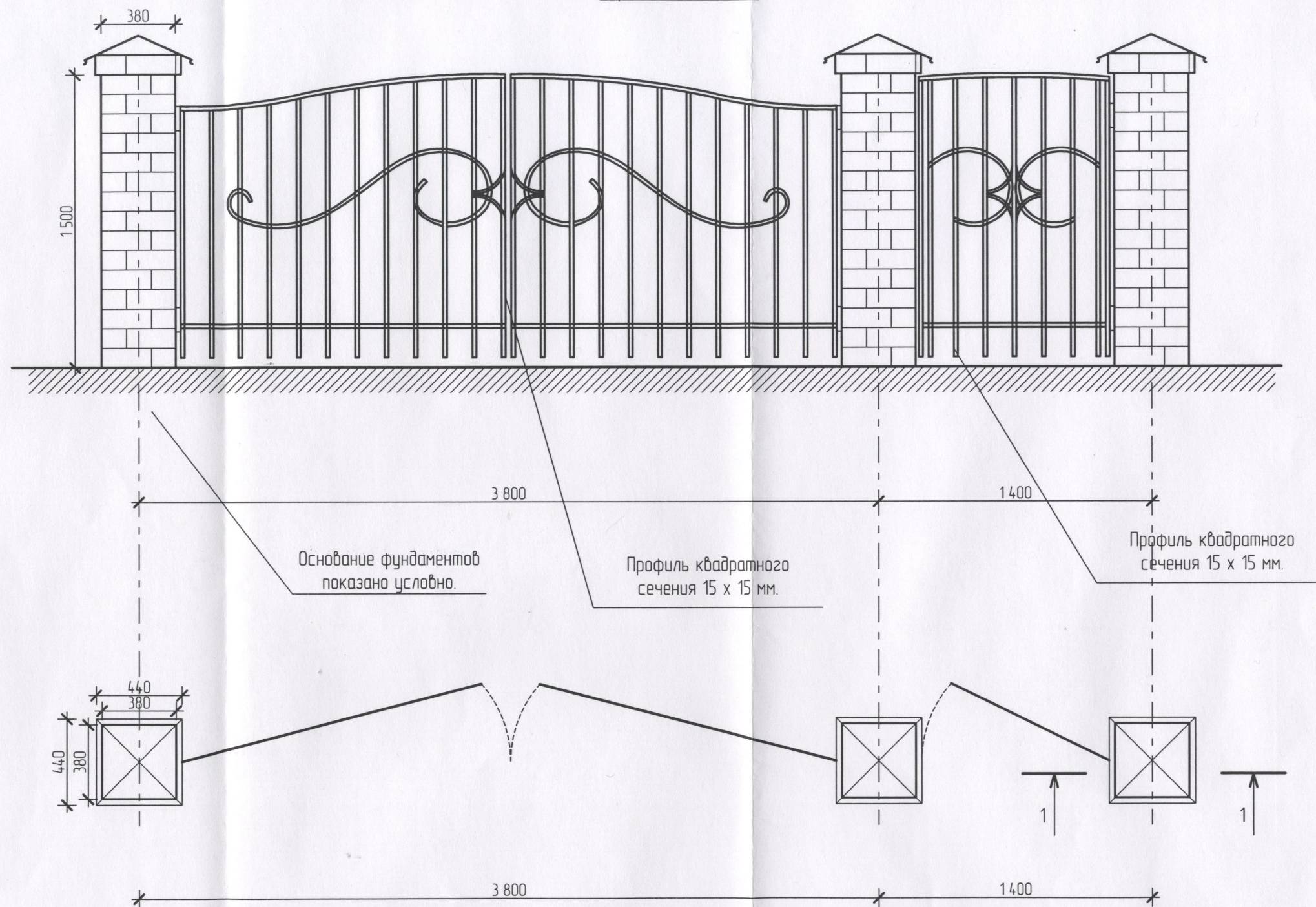
Технические решения, принятые в рабочих чертежах, соответствуют требованиям экологических, санитарно-гигиенических, противопожарных и других норм, действующих на территории Российской Федерации, и обеспечивают безопасность для жизни и здоровья людей, эксплуатации объекта при соблюдении предусмотренных рабочими чертежами мероприятий.

Главный инженер проекта: Гришова Е. Г.



						36.08/2020-ПЗУ		
						Схема благоустройства земельного участка по адресу: Костромская область, р-н Костромской, г Кострома, ул. Московская, д 29 г		
Изм	Кол	Лист	№ док	Подпись	Дата	С	Л	Л
Разработал		Шахов				П	1	
ГАП		Шахов						
ГИП		Гришова						
Н. контр.		Шахова						
Схема планировочной организации земельного участка М 1:500						ООО "АРХИТЕКТУРНО-ГРАДОСТРОИТЕЛЬНЫЙ ЦЕНТР"		

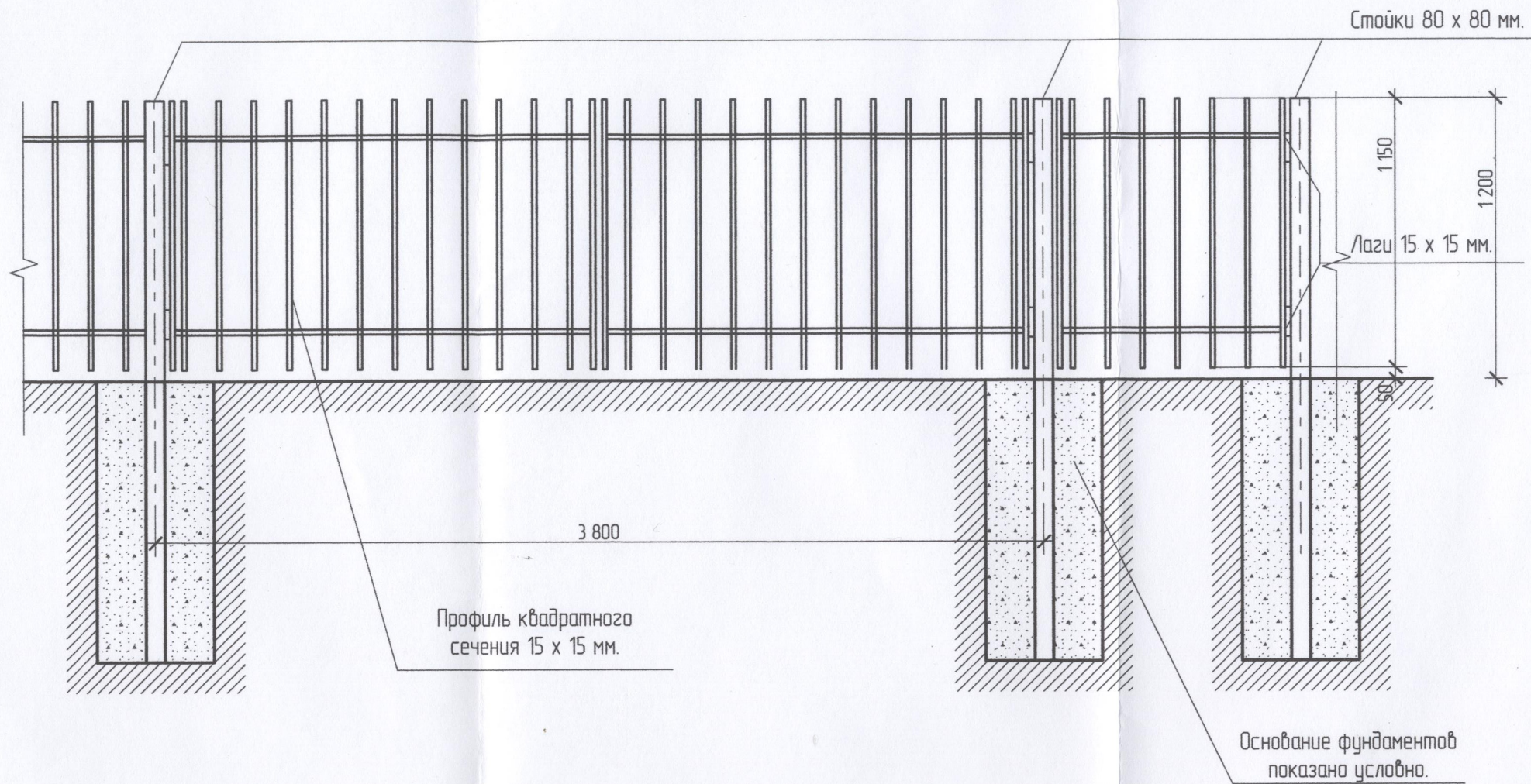
Ограждение ОГ ТИП-1



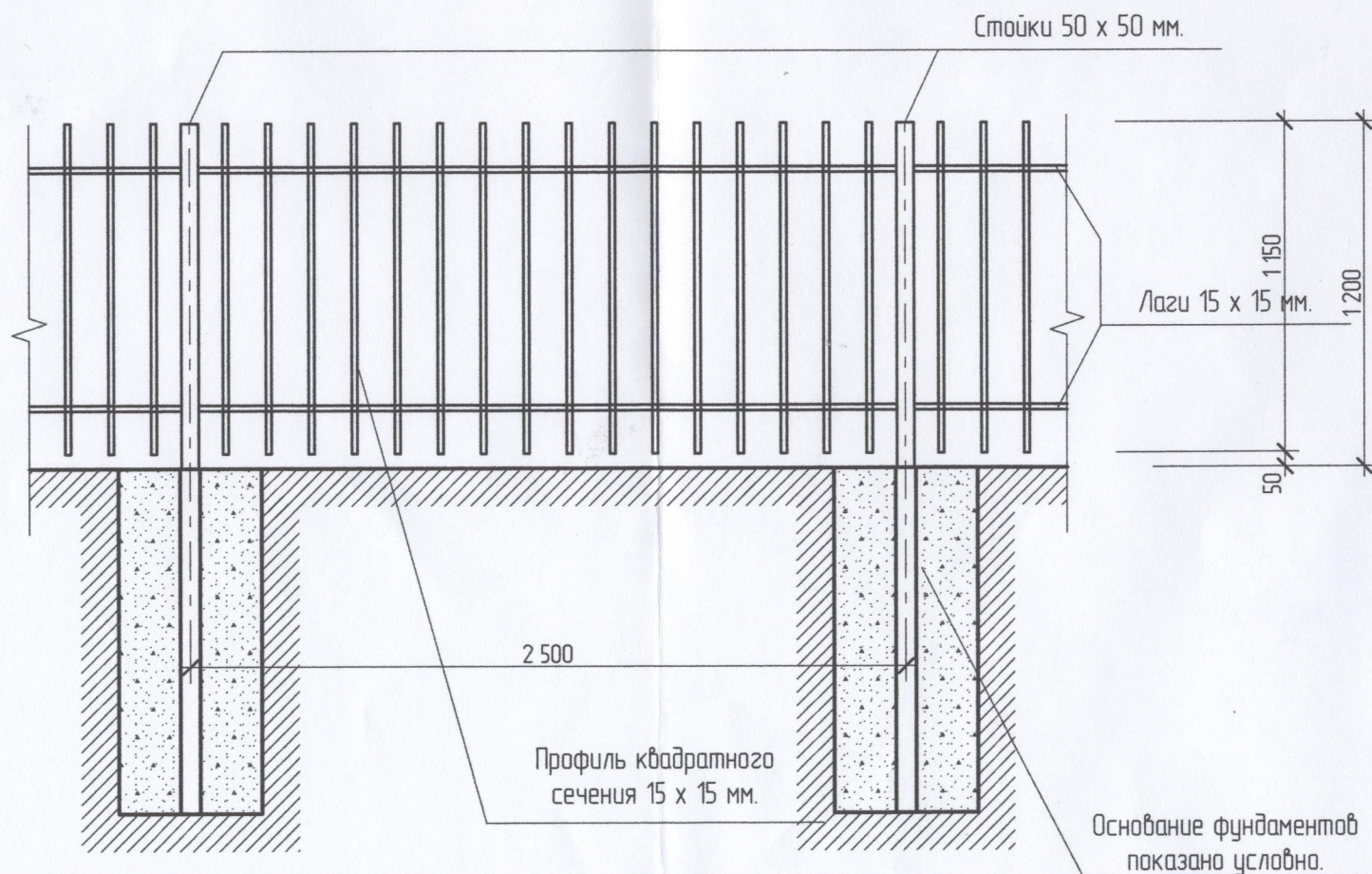
1. При производстве работ разметку и монтаж ограждения выполнить с учетом существующих сетей инженерно-технических обеспечения обозначенных на плане.
2. Расстояния по горизонтали (в свету) от ближайших подземных инженерных сетей до зданий и сооружений следует принимать по таблице 15 СП 42.13330.2011. От водопровода - 3 м, канализации - 1,5 м, электрического кабеля - 0,5 м.
3. Фундаменты выполнить на основании отдельно разработанного проекта, с учетом веса выполненной секции.

						06.08/2020-ПЗУ		
						Схема благоустройство земельного участка по адресу: Костромская область, р-н Костромской, г Кострома, ул. Московская, д 29 г		
Изм	Кол	Лист	№ док	Подпись	Дата	Стадия	Лист	Листов
Разработал		Шахов		<i>Шахов</i>		П	2	
ГАП		Шахов		<i>Шахов</i>				
ГИП		Гришаева		<i>Гришаева</i>				
Н. контр.		Шахова		<i>Шахова</i>				
						Схема ограждения ворот, калитки ТИП-1		ООО "АРХИТЕКТУРНО-ГРАДОСТРОИТЕЛЬНЫЙ ЦЕНТР"

Ограждение ОГ ТИП-2



Ограждение ОГ ТИП-3



1. При производстве работ разметку и монтаж ограждения выполнить с учетом существующих сетей инженерно-технических обеспечения обозначенных на плане.
2. Расстояния по горизонтали (в свету) от ближайших подземных инженерных сетей до зданий и сооружений следует принимать по таблице 15 СП 42.13330.2011. От водопровода - 3 м, канализации - 1,5 м, электрического кабеля - 0,5 м.
3. Фундаменты выполнить на основании отдельно разработанного проекта, с учетом веса выполненной секции.

06.08/2020-ПЗУ

Схема благоустройство земельного участка по адресу:
Костромская область, р-н Костромской, г Кострома, ул. Масковская, д 29 г

Изм	Кол	Лист	№ док	Подпись	Дата
Разработал		Шахов		<i>Шахов</i>	
ГАП		Шахов		<i>Шахов</i>	
ГИП		Гришаева		<i>Гришаева</i>	
Н. контр.		Шахова		<i>Шахова</i>	

Стадия	Лист	Листов
П	3	

Схема типовая секции ограждения ТИП-3,
ворота, калитки ТИП-2

ООО "АРХИТЕКТУРНО-
ГРАДОСТРОИТЕЛЬНЫЙ ЦЕНТР"